

Frühling
Sommer
2024

.....
ePaper Version
April-September



LINUS WITTICH präsentiert

Treffpunkt[📍] Deutschland.de

Freizeit- & Reisemagazin

Tipp:
Bad Brückenau

Seite 8

**Europa-Park
Gewinnspiel**

Seite 34

**UND WAS
MACHEN
WIR JETZT?**

SPEZIAL
**WELLNESS
GUIDE**
Seite 31

**URLAUB IN DER HEIMAT
WILLKOMMEN IN DER
REGION BAD KISSINGEN**
Landkreis Bad Kissingen und Umgebung

Schlosspark Staatsbad Bad Brueckenau
© Bayerisches Staatsbad Bad Brückenau

Bad Kissingen Landkreis * **Rhön-Grabfeld** Landkreis
Haßberge Landkreis * **Schweinfurt** Landkreis * **Main-Spessart** Landkreis
Main-Kinzig-Kreis Landkreis * **Fulda** Landkreis * **Schmalkalden-Meiningen** Landkreis
*Rhön * Fränkisches Weinland * Spessart-Mainland * Naturpark Haßberge*

WILLKOMMEN IN DER REGION BAD KISSINGEN

Landkreis Bad Kissingen
KissalisTherme
Bad Kissingen
Seite 7

**UND WAS
MACHEN
WIR JETZT?**

Auf diese Frage versuchen wir Ihnen in diesem Reisemagazin **WILLKOMMEN IN DER REGION BAD KISSINGEN** eine Antwort zu geben. Zuerst stellen wir Ihnen den Hotspot-Ort **Bad Kissingen** und den dazugehörigen Landkreis vor. Danach folgen die angrenzenden Landkreise mit ihren Orten, Sehenswürdigkeiten und Event-Highlights. Abschließend gibt es noch Tipps für Ihren nächsten Urlaub.



Main-Kinzig-Kreis
Seite 29



Landkreis Main-Spessart
Klempner- und Kupferschmiede-Museum
Karlstadt
Seite 27




Landkreis Fulda
Fulda
Seite 15



Hassberge
Zeil am Main
Seite 20



Landkreis Schweinfurt
Museum Georg Schäfer
Schweinfurt
Seite 23



Landkreis Rhön-Grabfeld
Triamare
Wellness- und Erlebnisbad
Bad Neustadt a.d.Saale
Seite 12

NOCH MEHR TIPPS IN UNSEREM ePAPER

XXL
AUSGABE



Online unter
[TreffpunktDeutschland.de/
willkommen-bad-kissingen](https://TreffpunktDeutschland.de/willkommen-bad-kissingen)



Jetzt QR-Code
scannen, ePaper
herunterladen und noch
mehr Seiten als hier
online entdecken!



Rhön
Internationaler Sternenpark Rhön
Seite 15



Bad Kissingen

Rhön

Zwischen mediterranen Palmen, plätschernden Quellen und historischen Prachtbauten können Sie in Bad Kissingen UNESCO-Welterbe entdecken. Altbewährte Bäderkultur auf höchstem Niveau.

Ab Seite 6



Landkreis Bad Kissingen

Rhön

Im Landkreis Bad Kissingen sollte man unbedingt die KissSalis Therme, die Burg Botenlauben, und die Franken-Therme besuchen.

Ab Seite 6



Prachtregion Schmalkalden-Meiningen

Rhön, Thüringer Wald

Die Prachtregion Schmalkalden-Meiningen vereint gleich vier einzigartige Urlaubsziele: Rhön, Thüringer Wald, Werratal und Grabfeld.

Ab Seite 16



Landkreis Rhön Grabfeld

Rhön

Die Rhön ist ein UNESCO-Biosphärenreservat und gehört zu den ältesten Schutzgebieten Deutschlands. Hier kann man eine einzigartige Landschaft und Tierwelt erleben.

Ab Seite 11



Landkreis Fulda

Rhön

Der Landkreis ist ein Paradies für Genießer und Kulturinteressierte. Für Outdoor-Aktivitäten bietet die Region ein weitläufiges Netz von Wander- und Radwegen.

Ab Seite 14



Landkreis Main-Kinzig-Kreis

Nahe der Metropole Frankfurt am Main und umgeben von den märchenhaften Naturlandschaften des hessischen Spessarts liegt der Main-Kinzig-Kreis.

Ab Seite 29



Landkreis Main-Spessart

Spessart-Mainland

Wenn Sie die Natur lieben, sollten Sie den Spessart besuchen. Hier können Sie wandern, Fahrrad fahren oder einfach nur spazieren gehen und dabei die wunderschöne Landschaft genießen.

Ab Seite 26



Landkreis Schweinfurt

Fränkisches Weinland

Die kulinarische Vielfalt genießen. Von Spargel aus dem Süden des Schweinfurter Landes bis zum köstlichen Frankenwein in den idyllischen Weinbergen.

Ab Seite 22

Landkreis Haßberge

Naturpark Haßberge

Ein beliebtes Ziel für Wanderer, Radfahrer und Kulturinteressierte. Zu den Highlights gehören die Haßberge, der Steigerwald und die Fachwerkstädtchen Zeil am Main und Haßfurt.

Ab Seite 19

Tourismus-Regionen

Franken

Ab Seite 4

Rhön

Ab Seite 5

Naturpark Haßberge

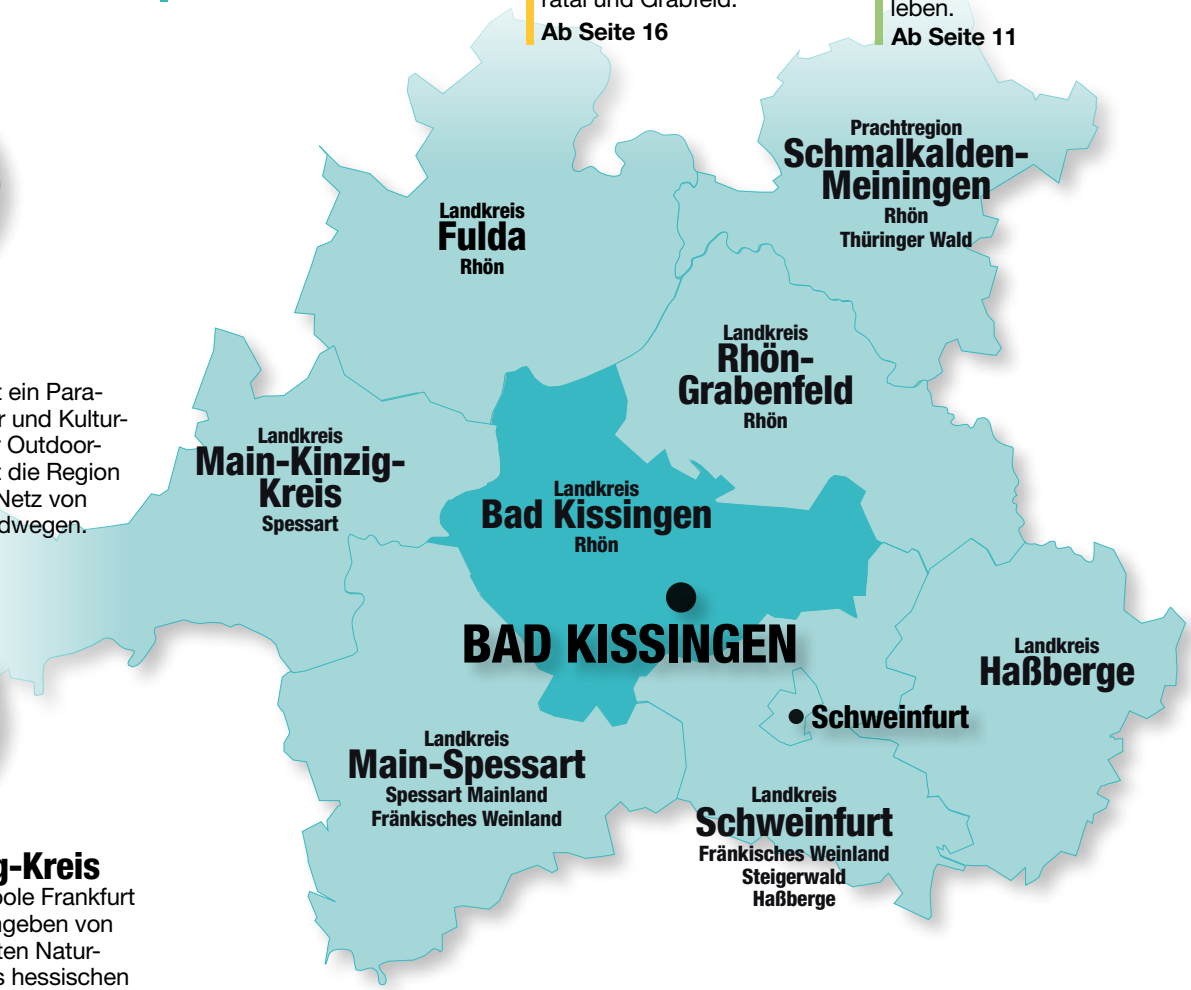
Ab Seite 18

Fränkisches Weinland

Ab Seite 21

Spessart Mainland

Ab Seite 25



WILLKOMMEN IN FRANKEN



Radeln am Tauber-Altühltal-Radweg in Eichstätt © Naturpark Altmühltal / Dietmar Denger Kulinarische Weiterbetour Bad Kissingen © Bayer, Staatsbad Bad Kissingen GmbH / Ingo Peters

Vielfalt auf Fränkisch

Kultur, Natur und Genuss im Urlaubsland Franken

Verwinkelte Fachwerkgassen neben prächtigen Barock-Ensembles, weite Wälder neben fruchtbaren Weinbergen, entspannter Genuss neben jeder Menge sportlicher Action: In Franken passen diese scheinbaren Gegensätze einfach zusammen. Genau diese Vielfalt zeichnet das Reiseland im Norden Bayerns aus. 16 unterschiedliche Ferienlandschaften sorgen für jede Menge Abwechslung mit köstlicher Küche, Bier- und Weinspezialitäten, Sehenswürdigkeiten und lebendiger Kultur – typisch fränkisch eben.

Nachhaltige Wege in den Urlaub

Charakteristisch für Franken ist zudem der Abwechslungsreichtum seiner Naturparke: Mit zehn an der Zahl machen sie mehr als die Hälfte des Urlaubslands aus. Die Naturparke sind auch ein Indikator für die große Bedeutung der Nachhaltigkeit im fränkischen Tourismus. Schließlich gehört es zu den zentralen Aufgaben eines Naturparks, seine Landschaften aktiv zu schützen, zu pflegen, zu entwickeln und sie zugleich den Menschen zugänglich zu machen. Damit dies von Beginn an so ist, empfehlen sich für die Anreise die Bayerische Eisenbahngesellschaft (BEG) und der Verkehrsverbund Großraum Nürnberg (VGN). Dank ihnen durchzieht ein dichtes Netz an Bus- und Bahnlinien das Urlaubsland Franken. Viele Busse und Bahnen steuern bewusst Freizeitziele oder Ausgangspunkte für Wander- und Radrouten an.

Städtetrips schreiben die besten Storys

Eine faszinierende Welt eröffnet sich in den fränkischen Städten. Zu den Glanzlichtern zählen Ansbach, Aschaffenburg, Bamberg, Bayreuth, Coburg, Dinkelsbühl, Eichstätt, Erlangen, Forchheim, Fürth, Kulmbach, Nürnberg, Rothenburg ob der Tauber, Schweinfurt oder Würzburg.

Tourismusverband Franken e.V.

Pretzfelder Straße 15, 90425 Nürnberg, Tel.: 0911 941510, info@frankentourismus.de, www.frankentourismus.de



Blick auf den Staffelberg © Obermain-Jura / Angela F. Endress



Baumwipfelpfad Steigerwald © Florian Trykowski

Franken Entspannen im Gesundheitspark Franken



Brunnen- und Wandelhalle Bad Kissingen © Ingo Peters / Bayer, Staatsbad Bad Kissingen GmbH

Ganz gleich, auf welche Art man Franken für sich entdeckt: Die entspannenden Momente kommen nicht zu kurz. Dafür sorgen die 19 Heilbäder und Kurorte im „Gesundheitspark Franken“. Sie sind – dank innovativer Konzepte und Heilschätzen aus der Natur – wahre Gesundheits- und Wohlfühl-Experten. Zu ihrem Angebot gehören moderne Thermen,

großartige Saunalandschaften, Wellness-Anwendungen sowie Besonderheiten wie Deutschlands erster Heilwassersee, Salzseen mit einer Konzentration wie im Toten Meer oder zertifizierte Heilwälder. Hier kann man sich körperlich regenerieren und vor allem die Seele nach allen Regeln der Kunst baumeln lassen.

www.gesundheitspark-franken.de

Franken Heimat der Biere



Goikelbräu Lohr a.Main © FrankenTourismus/Holger Leue

Vielfalt rund ums flüssige Gold Frankens

Ob beim Wandern, nach der Radtour oder beim Stadtbummel: Den Durst stillt in Franken ein heimisches Bier. Nirgendwo sonst gibt es eine so große Dichte an Brauereien wie hier. Die zahlreichen Privatbrauereien, Gasthausbrauereien, Kommunbrauereien und Craftbrauer sorgen für eine süffige Vielfalt an unterschiedlichen Biersorten. Die dafür benötigten Zutaten sind ebenso einfach wie regional: Aromahopfen und Braugerste wachsen in Franken direkt vor Ort, das Wasser sprudelt frisch aus den Brunnen der Brauereien. Das fränkische Bier bietet Anlass für viele Reiseerlebnisse: Dazu gehören etwa Braukurse, Biervorkostungen oder sogar Stadtführungen im Zeichen des Bieres. Außerdem lohnt sich ein Besuch in den zahlreichen Bier- und Brauereimuseen. Darüber hinaus verfeinern die fränkischen Brauerzeugnisse viele kulinarische Genüsse, die jetzt im Herbst Hochkonjunktur haben – von der wärmenden Biersuppe über das deftige Schäuferle an Dunkelbiersoße bis zum aromatischen Glühbier. www.franken-bierland.de



Brauereigasthof Landwehr-Bräu Romantisches Franken © FrankenTourismus / Holger Leue

Franken.

WILLKOMMEN IN DER RHÖN



Wandern in der Rhön
© Wolfgang Fallier / Rhön GmbH
Abenteuer Rhön
© Rhön GmbH / Wolfgang Fallier

Willkommen im Land der offenen Fernen!

Hoch oben stehen. Weit ins Land schauen. Den Blick schweifen lassen. Den Alltag vergessen. Die Gedanken verlieren. Den Wind spüren. Frei sein. Um das zu erleben, muss man nicht ans Ende der Welt reisen. Das alles findet man hier bei uns. In der Rhön, mitten in Deutschland, dort wo Thüringen, Bayern und Hessen aufeinandertreffen.

Seit 1991 ist die Rhön UNESCO-Biosphärenreservat. Das heißt: Mensch und Natur leben im Einklang miteinander. Nachhaltigkeit und Wertschöpfung sind für uns keine Modewörter, sondern seit Jahrzehnten Programm. Damit die einzigartige Kulturlandschaft mit ihrer außergewöhnlichen Artenvielfalt erhalten bleibt. Nicht nur am Tag, sondern auch in der Nacht: 2014 ist das Biosphärenreservat Rhön als „Internationaler Sternpark“ ausgezeichnet worden.

Hier kann man nicht nur prima die Sterne sehen und beobachten. Hier, in der Rhön, ist man dem Himmel ganz nah, ohne abzuheben. Hier wird man geerdet. Die Rhön ist der ideale Ort zum Runterkommen, zum Durchschnaufen, zum Krafttanken. Hier nimmt man sich Zeit, für das, was wirklich wichtig ist. Hier kann man sein, was immer man möchte: ein Genießer, ein Entdecker oder ein Abenteurer. Hier kann man auf vielen Wegen unterwegs sein und auch vorzüglich entspannen.

Rhön GmbH
Gesellschaft für Tourismus und Markenmanagement
Rhönstraße 97, 97772 Wildflecken-Oberbach,
0800 9719771, kontakt@rhoen.info, www.rhoen.info



© Wolfgang Fallier / Rhön GmbH



© Wolfgang Fallier / Rhön GmbH



Bernshäuser Kutte © Rhön GmbH

Mensch & Natur im Einklang

1991 wurde die Rhön von der UNESCO als Biosphärenreservat anerkannt. Mit einer Fläche von knapp 2500 Quadratkilometern erstreckt sich das UNESCO-Biosphärenreservat über die Bundesländer Bayern, Hessen und Thüringen. Das Ziel des Biosphärenreservates ist es, die natürliche und kulturelle Vielfalt zu schützen, eine nachhaltige (Regional-) Entwicklung voranzubringen sowie (Umwelt-)Bildung, Kommunikation, Forschung und Monitoring.

Eine Modellregion für nachhaltige Entwicklung

Das UNESCO-Biosphärenreservat Rhön steht für innovative Projekte, die zeigen, dass eine Entwicklung möglich ist, die ökologisch verträglich, ökonomisch tragfähig und sozio-kulturellen Interessen entgegenkommt. Das UNESCO-Biosphärenreservat Rhön ist für zahlreiche Beispiele eine Modellregion geworden, z.B. mit dem Sternpark.

Das Land der offenen Fernen

Klare Sternennächte, Wälder, Streuobstwiesen, Heckenstreifen, Ackerland, Dörfer und immer wieder bunte Wiesen bieten ein abwechslungsreiches Landschaftsbild. Nicht umsonst ist die Rhön als „Land der offenen Fernen“ bekannt. TreffpunktDeutschland.de/rhoen

LANDKREISE IN DER RHÖN



Landkreis
Bad Kissingen
Landkreis
Fulda
Landkreis
Rhön-Grabfeld

Landkreis
Schmalkalden-Meiningen
Landkreis
Wartburgkreis



Jetzt QR-Code scannen und die Rhön online entdecken!

www.treffpunktdeutschland.de/rhoen

Franken. Rhön.

WILLKOMMEN IM LANDKREIS BAD KISSINGEN



© Staatsbad und Touristik
Bad Bocklet GmbH

BAD KISSINGEN

HOT
SPOT
ORT



Kurgarten mit Arkadenbau
© Bayer. Staatsbad Bad Kissingen GmbH

Im Herzen Deutschlands steht im Bayerischen Staatsbad Bad Kissingen der moderne Mensch mit seinem Bedürfnis nach Erholung und Entspannung im Mittelpunkt. „Zeit“ ist im bekanntesten Kurort Deutschlands zentrales Leitmotiv und überall zu spüren – in der eindrucksvollen Geschichte und Architektur, in den Gärten und Grünanlagen im Wechsel der Jahreszeiten, im ewigen Sprudeln der heilenden Quellen sowie den abwechslungsreichen Festen und Veranstaltungen. In Bad Kissingen verbindet sich altbewährte Bäderkultur mit Wellnessprogrammen auf höchstem Niveau, historisches Ambiente trifft auf zeitgemäße Kultur- und Tourismusangebote.
TreffpunktDeutschland.de/bad-kissingen



Arkadenbau © Bayer. Staatsbad
Bad Kissingen GmbH / Dominik Marx



Schmuckhof
© Bayer. Staatsbad Bad Kissingen GmbH

ORTE IM LANDKREIS BAD KISSINGEN



© Bayer. Staatsbad Bad
Kissingen GmbH / Dominik Marx

Rosengarten mit Multimedia-Brunnen

Nicht nur die rund 160 Rosen-
sorten und die etwa 6.000
Rosenstöcke verzaubern
Gäste, auch der Multimedia-
Brunnen ist ein echtes High-
light. Bad Kissingen



© Heike Ulsamer / Stadt Bad Kissingen

Wild-Park Klaushof

Hier warten heimische Wild-
und Haustierrassen, die bei
einem Spaziergang durch den
weitläufigen Tierpark be-
obachtet und teilweise auch
gestreichelt werden können.
Unter anderem warten Rhön-
schafe, Rotwild, Luchse,
Pfaue und auch Wildkatzen
auf Ihren Besuch.
Wild-Park Klaushof, Bad Kissingen



© Maximilian Kupfer /
Bayer. Staatsbad Bad Kissingen GmbH

Ruine Botenlauben

Die Burgruine hoch über der
Stadt im Ortsteil Reiterswie-
sen ist das älteste Wahrzei-
chen Bad Kissingens. Von
hier aus genießen Sie einen
herrlichen Ausblick über die
Stadt, die Höhenzüge der
Rhön und das Saaletal.
Burgstraße 16, Bad Kissingen



© Spielbank Bad Kissingen

Spielbank

Ein Abend in der Bayerischen
Spielbank Bad Kissingen ist
seit jeher ein stimmungsvoller
Abschluss eines gelungenen
Tages. Noch heute erinnert
die mondäne Ausstattung an
den Glanz der alten Zeit.
Im Luitpoldpark 1, Bad Kissingen

Markt
Bad Bocklet

Stadt
Bad Brückenau
Stadt
Bad Kissingen

Stadt
Hammelburg

Stadt
Münnerstadt
Markt
Oberthulba


Gemeinde
Ramsthal

Gemeinde
Wartmannsroth
Gemeinde
Wildflecken



**Jetzt QR-Code scannen und
den Landkreis Bad Kissingen
online entdecken!**

www.treffpunktdeutschland.de/bad-kissingen-region



© Bayer, Staatsbad Bad Kissingen GmbH / Dominik Marx

Gradierwerk

Über 1000 Jahre lang wurde in Bad Kissingen Salz gewonnen – davon zeugt noch heute das Gradierwerk. Als Teil der ehemaligen Salzgewinnungsanlagen diente diese aufwendige Holzkonstruktion der Verdunstung des Wassers. Durch sie konnte der eher niedrige Salzgehalt der Kissingener Natursole deutlich erhöht werden. 1968 wurde die Salzgewinnung in Bad Kissingen zwar eingestellt, seitdem spielt das Gradierwerk jedoch eine wichtige Rolle bei der Soleinhalation. In die Holzbalken des Gradierwerkes sind Schwarzdornbündel eingearbeitet, an denen die Sole herabrieselt und verdunstet.
Bad Kissingen



© KissSalis Therme Bad Kissingen

KissSalis Therme

Hier steht das Heilwasser von Bad Kissingen im Mittelpunkt und wird auf vielfältige Weise für Ihre Entspannung genutzt. Freuen Sie sich auf eine einzigartige Thermen-, Wellness- und Saunalandschaft.
Heiligenfelder Allee 16, Bad Kissingen



© Bayer, Staatsbad Bad Kissingen GmbH

Kurtheater

Architekt Max Littmann erbaute das Königliche Theater im fränkischen Barockstil mit Foyer, Zuschauerraum und hohem Bühnenhaus. Beliebt ist das Kurtheater auch wegen seiner eleganten Ausstattung.
Theaterplatz 1, Bad Kissingen



© Staatsbad und Touristik Bad Bocklet GmbH

BAD BOCKLET

Wer nachhaltig etwas für seine Gesundheit tun möchte, ist in Bad Bocklet genau richtig. Das ruhige Mineral- und Moorheilbad ist eingebettet in eine herrliche Naturlandschaft. An der idyllischen Fränkischen Saale gelegen und umgeben von einer sanften Hügellandschaft, bietet es die ideale Kulisse für Ihre Auszeit vom Alltag, in der Sie sich ganz auf Ihre Gesundheit und Ihr Wohlergehen konzentrieren können. Sanfte, ganzheitliche Heilmethoden wie Ayurveda, Kneipp-Therapie und Kontemplation, aber auch Rehabilitation und präventive Gesundheitsanwendungen bieten einen optimalen Rahmen, um wieder gesund zu werden oder noch besser, gesund zu bleiben.

TreffpunktDeutschland.de/bad-bocklet



© Staatsbad und Touristik Bad Bocklet GmbH



© Staatsbad und Touristik Bad Bocklet GmbH

Brunnen- und Wandelhalle



© Ingo Peters / Bayer, Staatsbad Bad Kissingen GmbH

Die Wandelhalle wurde zwischen 1910 und 1911 nach Plänen des Architekten Max Littmann errichtet. Sie ist 90 m lang und umfasst eine Fläche von 2640 qm. Damit gilt sie als größte Wandelhalle Europas. Mit ihrem durch Säulenreihen in drei Längsschiffe geteilten Innenraum ist sie wie eine Basilika angelegt. Die durchgängige Konstruktion aus Stahlbeton galt zur Bauzeit als ebenso innovativ wie die nach außen in den Kurgarten drehbare Konzertmuschel. Heute spielt hier nahezu täglich die Staatsbad Philharmonie Kissingen für Sie. In der Brunnenhalle, einem Teil der Wandelhalle, sind die berühmte Rakoczy-Quelle sowie der Pandur-Brunnen zu Hause.

Am Kurgarten 1, Bad Kissingen



© Bayer, Staatsbad Bad Kissingen GmbH



© Ingo Peters Bayer, Staatsbad Bad Kissingen GmbH



Blauer Salon, Museum, Schloss Aschach © Gerhard Nixdorf.

Museen Schloss Aschach

Nur wenige Kilometer von Bad Kissingen entfernt, erhebt sich an der Saale eines der schönsten Baudenkmäler Unterfrankens: Schloss Aschach. Mit seinen drei Museen, dem Schlosspark und dem Restaurant und Café laden die Museen Schloss Aschach zum Entdecken, Staunen und Genießen ein. Die gräfliche Familie von Luxburg bewohnte das Schloss von 1874 bis 1967. Im Graf-Luxburg-Museum können Besucher die einstigen Wohnräume der Familie und die Arbeitsräume ihrer Dienstboten durchstreifen. Medien-, Hör- und Mitmachstationen laden dazu ein, die Ausstellung immer wieder neu zu entdecken.

Schloßstraße 24, Bad Bocklet



© Thomas Zitzmann / Stadt Bad Brückenau Tourist Information

Rhönexpress Bahn-Radweg

Ein besonderes Erlebnis ist seit 2019 die Fahrt auf dem Rhönexpress Bahn-Radweg. Die ca. 26 km lange Strecke, von der Hessischen Grenze bei Zeitlofs bis zum Markt Wildflecken, verläuft auf einer ehemaligen Eisenbahntrasse und inszeniert mit Objekten und Landart die bahngeschichtliche Vergangenheit. Durch die sehr moderate Steigung ist der Weg auch für Inline-Skater gut geeignet. Der Abschnitt ist Teil des Fernradweges „Vom Main zur Rhön“. Bad Brückenau



BAD BRÜCKENAU

Bad Brückenau © Steffen Hildenbrand / Stadt Bad Brückenau

Umgeben von herrlicher Natur, im Tal des Flusses Sinn, liegt die kleine Stadt Bad Brückenau. Hier im Herzen Deutschlands, im Norden Bayerns, hat sich über Jahrhunderte eine ganz besondere Gastfreundschaft entwickelt. Diese liegt in der Tradition des Ortes begründet. Schon seit Jahrhunderten kommen Gäste und Besucher, um hier die heilenden Kräfte der Natur und der sieben Heilquellen zu nutzen. Als Besonderheit gibt es in Bad Brückenau gleich zwei Heilbäder. Dazu gehören der Kurbetrieb im Zentrum, sowie im Bayerischen Staatsbad, in einem nur drei Kilometer entfernten Stadtteil.

TreffpunktDeutschland.de/bad-brueckenau



© Kerstin Junker / Stadt Bad Brückenau



Rhön Bahnradweg © Thomas Zitzmann / Stadt Bad Brückenau



HAMMELBURG

© Julian Leurer / Tourist-Information - Stadt Hammelburg

An den sanften Hängen des Saaletals hat der Weinbau eine lange Tradition. Seit 777 werden hier Reben angebaut und edle Weine produziert, die man am besten bei einer Weinprobe oder einem der geselligen (Wein-)Feste genießt. Die Geschichte Hammelburgs ist fest mit dem Wein verbunden und das wird fast überall spürbar. Ob bei einer kurzweiligen Stadtführung durch die idyllische Altstadt mit ihren engen Gässchen, im Museum Herrenmühle oder in den historischen Gebäuden, wie dem barocken Kellereischloss. Die einzigartige Landschaft ist nicht nur prädestiniert für den Weinanbau, Erholungssuchenden bietet sie mit ihren vielfältigen Möglichkeiten eine Auszeit.

TreffpunktDeutschland.de/hammelburg



Weinberge © Nico Manger / Tourist-Information - Stadt Hammelburg



Geheimnisvolle Figur Amalberga © Ralf Bauer / Tourist-Information - Stadt Hammelburg

Der Ferienpark am Plauer See.



FERIENPARK LENZ



URLAUB
für die ganze Familie

- im Herzen der Mecklenburgischen Seenplatte
- rund 30 traumhafte Ferienhäuser für 2 bis 12 Personen
- alle Unterkünfte sind hochwertig gestaltet und ausgestattet

www.ferienpark-lenz.de
Plauer Seeblick | 17213 Malchow
Tel. 0152 08529030 | urlaub@ferienpark-lenz.de



© Florian Trykowski / Tourist-Information / Stadt Hammelburg

Die geheimnisvollen Figuren

Nach einem kurzen Spaziergang durch die Weinberge trifft man sie: unsere sagenumwobenen und geheimnisvollen Figuren. Ein unbekannter Künstler hat quasi über Nacht lebensgroße Figuren aufgestellt, in Beton gegossen und mit liebevollen Details versehen. Seitdem blicken Amalberga, die Tänzerin mit Kind und der Philosoph auf seinem gemauerten Sessel majestätisch über das Saaletal. Mysteriös ist bis heute, wie die schweren Statuen unbemerkt auf den Berg gelangt sind.

Hammelburg



© Tourist-Information Stadt Hammelburg / Paul Springer

Schloss Saaleck

Lange waren die Gebäude, deren älteste Bauteile aus dem 12. Jahrhundert stammen, Amtsburg und Weingut des Klosters Fulda und beherbergten den vom Kloster eingesetzten Amtmann. Der 22 Meter hohe Bergfried, der bis 1749 als Gefängnisturm diente, ist nach aufwendiger Sanierung als Aussichtsturm zugänglich und bietet einen herrlichen Ausblick über das Saaletal.

Saaleckstraße 1, Hammelburg



© Julian Leurer / Tourist-Information / Stadt Hammelburg

Museum Herrenmühle

Die Herrenmühle ist eines der wenigen erhaltenen historischen Gebäude der Stadt Hammelburg. Aufgrund seiner Lage außerhalb der Stadtmauern hat es den großen Brand von 1854 unbeschadet überstanden. Das Museum Herrenmühle in Hammelburg widmet sich mit spannenden Exponaten, anschaulichen Inszenierungen und interaktiven Stationen ganz der Frage nach „Brot und Wein“ – schließlich ist das Museum in einer ehemaligen Getreidemühle untergebracht und Hammelburg gilt zu Recht als älteste Weinstadt Frankens. Die Ausstellung über drei Etagen erzählt allerlei Fakten und Geschichten über den Weinbau, über den Alltag in einer Mühle und über die Bedeutung von Brot und Wein. Dank der „Mäusestationen“ wird der Museumsbesuch spannend für die ganze Familie. **Turnhouter Str. 15, Hammelburg**



© Christine Schikora / Touristen-Information Münnernstadt

Münnernstadt

Im idyllischen Lauertal im Herzen des Bäderlands Bayerische Rhön liegt das beschauliche Münnernstadt. Eindrucksvolle Fachwerkgebäude und stattliche Bürgerhäuser prägen die historische Altstadt, wie z.B. die Augustiner-Klosterkirche oder das Deutschordensschloss, das mit dem Henneberg-Museum einen spannenden Einblick in die Stadtgeschichte bietet. Vor den Toren des Biosphärenreservats Rhön im Norden Unterfrankens gelegen, ist das Städtchen von intakter Natur mit unvergleichlicher Flora und Fauna umgeben, die sich am besten bei Wanderungen oder Radtouren erkunden lässt.

TreffpunktDeutschland.de/muennernstadt

DA BISCHOFSSHEIM SEIN

Wohlfühlen und genießen.



- Mountainbike- und Wanderzentrum
- staatlich anerkannter Erholungsort
- Holzschnitzerstadt
- historische Altstadt
- Kloster Kreuzberg
- Funpark 4-Seasons
- Rhöner Kulinarik



Tourist-Information
Bischofsheim i.d. Rhön
09772 9101-50
bischofsheim.info

OBERTHULBA



© Jessica Leicher / Markt Oberthulba

Oberthulba ist eine Gemeinde im Landkreis Bad Kissingen mit rund 5.100 Einwohnern. Die Gemeinde besteht aus 8 Gemeindeteilen. Über die Autobahn A7 ist Oberthulba sehr gut erreichbar. Das Freizeitangebot ist abwechslungsreich. Es gibt zahlreiche gut ausgeschilderte Wanderwege. Neben der Extratour „Der Thulbataler“, laden der Walderlebnisweg „Oehrbachtaler“ und der „Panoramawanderweg“ zur Erkundung ein. Für die Brotzeit unterwegs bietet sich auch ein Picknickbeutel an (www.picknickbeutel.de). Einen herrlichen Wasserspaß auf Brettern verspricht der „Wakepark Thulba“. Die Wakebordanlage bietet die wohl einzigartige Möglichkeit, inmitten der Rhön Wasserski zu fahren. **TreffpunktDeutschland.de/oberthulba**



© Christian Bayer / Markt Oberthulba



Hetzlos Büchelberg
© Markt Oberthulba

Fränkische Schweiz

Wandern, Radfahren – Übernachten bei uns



the niu Hop

Romantisch-lässiges Design-Hotel Forchheim

Bahnhofplatz 8 • 91301 Forchheim • +49 (0)9191 353 98 40 • hop@the.niu.de



Holiday Inn Express Erlangen

Erstklassiges internationales Hotel

Güterbahnstraße 9 • 91052 Erlangen • +49 (0)9131 68 19 80 • frontdesk@hi-express-erlangen.de



RAMSTHAL

© Gemeinde Ramsthal

In einem Seitental der fränkischen Saale, in der Nähe der Kurstadt Bad Kissingen, liegt die Weinbaugemeinde Ramsthal. Zahlreiche gut ausgeschilderte Wanderwege führen durch die Ramsthaler Weinbergslandschaft. Diese werden von einem Baumlehrpfad, dem poetischen Waldwanderweg, und dem Kunstweg ergänzt. Nicht nur bei den zahlreichen Festen zeigt sich Ramsthal mit seinen vielen Übernachtungsmöglichkeiten rundum gastfreundlich. Wohnmobilurlauber finden direkt am Ortseingang einen Reisemobil-Stellplatz mit neuesten technischen Ver- und Entsorgungseinrichtungen.

TreffpunktDeutschland.de/ramsthal



© Gemeinde Ramsthal



© Gemeinde Ramsthal



© Gemeinde Wartmannsroth

Wartmannsroth

Die Gemeinde Wartmannsroth liegt im Herzen Deutschlands, im südlichen Biosphärenreservat Rhön zwischen den drei Flüssen Schondra, Fränkische Saale und Thulba. Durch die geographische Lage Wartmannsroths erreichen Sie binnen kürzester Zeit den Spessart, das Fränkische Saaletal oder die Rhön. Städtereisen nach Hammelburg, Bad Kissingen, Fulda oder Würzburg bieten sich ebenfalls an. Mit gut ausgebautem Rad- und Wanderwegnetz, Spielplätzen, Kneipp-Anlage, BMX-Bahn und vielem mehr bietet die Gemeinde viel Raum für Erholung und attraktive Freizeitgestaltung für Jung und Alt. Abgeschieden von Verkehrslärm bietet das Untere Schondratal, eines der bedeutendsten Naturschutzgebiete Bayerns, einen unvergleichlichen Naturerlebnis.

TreffpunktDeutschland.de/wartmannsroth



© Markt Wildflecken

Wildflecken

Wildflecken mit seinen Ortsteilen Oberbach und Oberwildflecken liegt eingebettet im oberen Sinnthal am Fuße des heiligen Berges der Franken, des Kreuzberges. Dank seiner Lage, inmitten des Biosphärenreservats Bayerische Rhön, ist die Markt-gemeinde ein Paradies für Urlaub und Freizeitgestaltung. Ein gut ausgebautes Rad-, Mountainbike- und Wanderwegnetz mit den unterschiedlichsten Schwierigkeitsgraden bietet für alle Ansprüche genau das Richtige. Direkt am Rhönexpress-Bahnradweg gelegen, sorgt die Kneipp-Anlage in Oberbach für Erfrischung und die PumpBase in Wildflecken für Freizeitspaß. Einen Besuch wert ist das Biosphärenzentrum Rhön „Haus der Schwarzen Berge“ im Ortsteil Oberbach, hier befindet sich auch die Tourist-Information Rhön.

TreffpunktDeutschland.de/wildflecken

EVENTS IN DER REGION...



Kissinger Sommer

Juni-Juli 2024, Bad Kissingen

© Bayer. Staatsbad Bad Kissingen GmbH
Max Littmann Saal

Jeden Sommer öffnen die glorreichen Konzertsäle Bad Kissingens ihre Pforten für die Konzerte des Kissinger Sommers. Zahlreiche bedeutende Symphonieorchester und viele der gefragtesten und bekanntesten Künstler*innen der Klassikszene werden Ihnen die Ehre erweisen.



© Bayer. Staatsbad Bad Kissingen GmbH / Dominik Marx / Bäderland Bayerische Rhön

Jubiläumsradtour Bäderland Bayerische Rhön

17.06. - 18.06.2024, Bad Bocklet

Hier radeln alle Kurdirektorinnen und Kurdirektoren gemeinsam mit Akteuren und Gästen von Bad zu Bad.



© Staatsbad und Touristik Bad Bocklet GmbH / Linda Voll

Gartenparty

07.09.2024, Bad Bocklet

In traumhaftem Ambiente in mitten des idyllischen Kurparks wartet eine einzigartige Illumination des Kurparks sowie eine tolle Band, die für Partystimmung sorgt, auf die Besucher.

NOCH MEHR IN DER REGION...



Noch mehr Informationen zu den folgenden Adressen finden Sie online.

Jetzt QR-Code scannen und den Landkreis Bad Kissingen entdecken!
TreffpunktDeutschland.de/bad-kissingen-region

GASTRONOMIE BAD BRÜCKENAU: Gasthaus Breitenbach, Eduard-Gerhard-Straße 5 * Klosterschänke Volkersberg, Volkersberg 1, Volkers **BAD KISSINGEN:** Laudensacks Parkhotel & Beauty Spa, Kurhausstraße 28 * Weinwerk Vinothek, Ludwigstraße 1 **KUNST & KULTUR BAD BOCKLET:** Museen Schloss Aschach, Schloßstraße 24 **BAD BRÜCKENAU:** Deutsches Fahrradmuseum, Heinrich-von-Bibra-Straße 24 **BAD KISSINGEN:** Museum Obere Saline, Obere Saline 20 * Kurtheater, Theaterpl. 1 **HAMMELBURG:** Museum Herrenmühle, Turn-

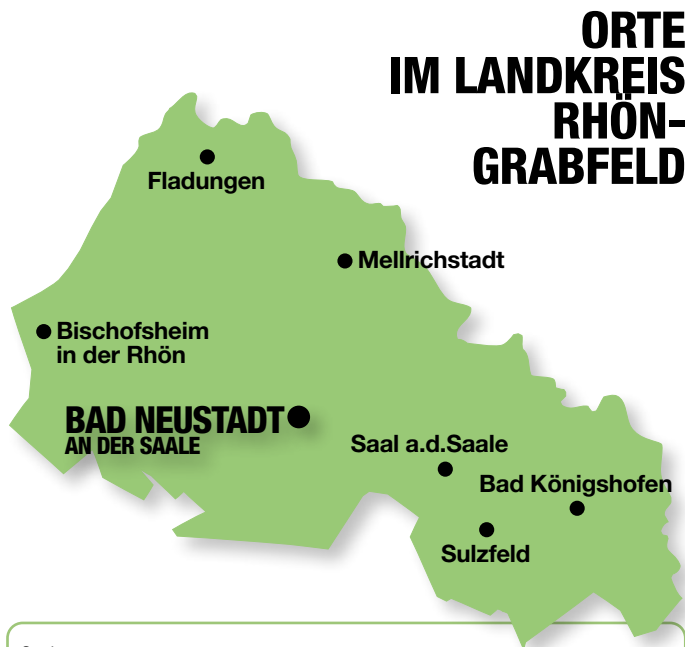
houter Str. 15 **FREIZEIT & SPORT BAD BRÜCKENAU:** Rhönbotschafter GbR Matthias Grief und Ralf Sauer, Edelruh 8 **BAD KISSINGEN:** ADTV Tanzschule Tinos Dance World, Maxstraße 22 * KissSalis Therme, Heiligenfelder Allee 16 **HAMMELBURG:** Hammelburger Kanuverleih Jürgen Leitschuh, Saaletalstr. 3 **WILDFLECKEN:** ADTV Tanzschule Tinos Dance World, Sportheim Wildflecken, Am Sportplatz 1 **SHOPPEN BAD KISSINGEN:** Weinwerk Vinothek, Ludwigstraße 1 **MÜNNERSTADT:** Rhön Kaffee Bühners Rösterei Bühner, Maria Bildhausen 6 (Kloster Maria Bildhausen) **ÜBERNACHTUNGEN BAD BOCKLET:** Kurhaus Hotel Bad Bocklet, Kurhausstraße 2 **BAD BRÜCKENAU:** Gasthaus Breitenbach, Eduard-Gerhard-Straße 5 * Haus Volkersberg - Diözese Würzburg, Volkersberg 1, Volkers **BAD KISSINGEN:** Laudensacks Parkhotel & Beauty Spa, Kurhausstraße 28 **HAMMELBURG:** Hotel Deutsches Haus & Wandelbar, Kissinger Straße 24 * Kaisers Weinland Hotel, An der Walkmühle 11 **WARTMANNSROTH:** Neumühle Resort & SPA, Neumühle 54

Franken. Rhön. Haßberge.

WILLKOMMEN IM LANDKREIS RHÖN-GRABFELD



Whirlpool-Triamare
© Andreas-Hub /
Tourismus und Stadtmarketing
Bad Neustadt GmbH



ORTE IM LANDKREIS RHÖN- GRABFELD



LANDKREIS RHÖN- GRABFELD

© Florian Trykowski / FrankenTherme Bad Königshofen Kur-Betriebs-GmbH

Der Landkreis Rhön-Grabfeld liegt im Herzen Deutschlands und ist bekannt für seine atemberaubende Natur. Die Region ist geprägt von Bergen, Tälern, Flüssen, Seen und Wäldern. Mehr als 50 % des UNESCO-Biosphärenreservats Rhön befinden sich im Landkreis Rhön-Grabfeld. Hier wird die Natur mit ihren vielen, teilweise selten gewordenen Tieren und Pflanzen geschützt und bewahrt. Gleichzeitig bietet die einmalige Natur- und Kulturlandschaft viele Bildungs- und Erlebnisangebote für Besucherinnen und Besucher. Ein Beispiel für Schutz, Erlebnis und Bildung zugleich ist das Schwarze Moor auf der Langend Rhön, welches zu den bedeutendsten Hochmooren Europas zählt. Mit solchen Besonderheiten und derzeit 243 Wandertouren ist die Region ein Paradies für Wanderbegeisterte. TreffpunktDeutschland.de/rhoen-grabfeld



Mellrichstadt - Altes Schloss
© Petra Dietz / Verein für
Tourismus & Stadtmarketing e.V.



Dreibogige Sandsteinbrücke Saal
© Bilderschmiede Steffen Schneider



© Franken Tourismus
Haßberge Tourismus / Andreas Hub



© Rhöndrohne / Tourist-Information
Bischofsheim i. d. Rhön

Bad Königshofen

Eine charmante Kurstadt im unterfränkischen Landkreis Rhön-Grabfeld, umgeben von der sanften Hügellandschaft des Naturparks Hassberge. TreffpunktDeutschland.de/bad-koenigshofen



© FrankenTherme
Bad Königshofen Kur-Betriebs-GmbH

Archäologie Museum und Museum für Grenzgänger

Ungezählte Exponate künden von der Frühgeschichte bis in unsere Tage heute. Martin-Reinhard-Straße 9, Bad Königshofen

Bischofsheim in der Rhön

Willkommen in Bischofsheim in der Rhön, in der kleinen Stadt, die alles hat! Hier ist die Freizeitgestaltung vielfältiger denn je: Sportorientierte Angebote für Aktivurlaubende, Entspannungsmöglichkeiten für Genussmenschen und eine große Auswahl für Familien sowie Natur- und Kulturbesessene hat Bischofsheim in der Rhön zu bieten. Bischofsheim ist das „Tor zur Rhön“ sowie der perfekte Ausgangspunkt für zahlreiche Ausflüge zu jeder Jahreszeit, für Jung und Alt. Freuen Sie sich auf eine unvergessliche Auszeit an einem besonderen Ort im „Land der offenen Ferne“. Bischofsheim liegt leicht erreichbar mitten in Deutschland in Nordbayern. Ein Ort zum Wohlfühlen und Genießen. TreffpunktDeutschland.de/bischofsheim

Stadt
Bad Neustadt
a.d.Saale

Stadt
Bad Königshofen
Stadt
Bischofsheim in
der Rhön

Stadt
Fladungen
Stadt
Mellrichstadt

Markt
Saal a.d.Saale
Gemeinde
Sulzfeld



Jetzt QR-Code scannen
und den Landkreis Rhön-
Grabfeld online entdecken!

www.treffpunktdeutschland.de/rhoen-grabfeld



Luitpoldhöhe
© Dr. Jan Gensler

Bad Neustadt an der Saale

Bad Neustadt a. d. Saale liegt in der Mitte Deutschlands, am Fuße der Bayerischen Rhön. Durch seine zentrale Lage ist der Ort gut zu erreichen und bietet viele Ausflugsmöglichkeiten in die vielseitige Region.
TreffpunktDeutschland.de/bad-neustadt-an-der-saale



Triamare © Tourismus und Stadtmarketing Bad Neustadt GmbH

Triamare Wellness- und Erlebnisbad

Das Erlebnisbad verbindet Sport, Spaß und Wellness. Genießen Sie das vielfältige Fitnessangebot, die 94 Meter lange Riesenrutsche sowie die Saunalandschaft auf der Dachterrasse. **Mühlbacher Str. 15, Bad Neustadt an der Saale**



© Verwaltungsgemeinschaft Fladungen

Nordheim v.d. Rhön

Das Rhöndorf Nordheim v.d. Rhön ist am Rande des Naturparks auf etwa 340 Höhenmeter gelegen. Der kleine Ort mit etwa 1100 Einwohnern im bayerischen Teil der Rhön (Landkreis RhönGrabfeld) liegt vor den Toren der Kleinstadt Ostheim v.d. Rhön. Zu Nordheim v.d. Rhön gehört auch noch der Ortsteil Neustädtles, wobei sich Nordheim aufgrund der Gemeindegröße der Verwaltungsgemeinschaft Fladungen angeschlossen hat. Durch Nordheim fließt der beschauliche Bach „Streu“ und sorgt damit für eines der Highlights des Dorfes. Denn über die Streu führt eine alte steinerne Brücke, die heute noch sehr gut erhalten ist. Zusammen mit der Nordheimer Kirche bildet sie eine sehr schöne historische Kulisse und bildet damit eine wirkliche Sehenswürdigkeit in Nordheim.
TreffpunktDeutschland.de/nordheim-rhoen



© Markus Büttner/ VG Saal a.d.Saale

Saal an der Saale

Die Marktgemeinde Saal a.d. Saale mit ihrem Ortsteil Waltershausen liegt idyllisch an Saale und Milz, mitten im Herzen des Grabfelds.
TreffpunktDeutschland.de/saal-an-der-saale



Salzburg von außen
© Steffen Schnelder Bilderschmiede

Salzburg

Hoch über Bad Neustadt thront die vieltürmige Salzburg, mit 10.700 m² ist sie eine der größten Burgenanlagen Deutschlands. Diese sogenannten Ganerben errichteten sich eigene Kleinburgen innerhalb des weitläufigen Mauerungs. **Salzburgweg 6, Bad Neustadt an der Saale**



© Tourist-Information Fladungen

Fladungen

Malerische Fachwerkhäuser, mit reich beschnitzten Eckbalken verziert und mit Blumen geschmückt, eine gut erhaltene Stadtmauer mit 5 Wehrtürmen und enge Gässchen prägen das historische Bild Fladungens. **TreffpunktDeutschland.de/fladungen**



© Rhöndrohne / Verein für Tourismus & Stadtmarketing e.V.

Mellrichstadt

Mellrichstadt ist eine der ältesten Kulturstätten Frankens und blickt stolz auf eine über 1200jährige Geschichte zurück. Geprägt durch die Vielfalt der Stilrichtungen und Epochen gibt es in Mellrichstadt vieles zu entdecken und zu erkunden: Stille Winkel, enge Gassen, belebte Plätze, historische Altstadt mit Stadtbefestigung und Sehenswürdigkeiten. Durch den gelungenen Innenstadtbau präsentiert sich die Stadt heute weltoffen, jung und erfrischend anders. Mellrichstadt liegt, eingebettet in Wiesen und Felder, im Naturpark und Biosphärenreservat Rhön und grenzt im Norden an Thüringen. Früher eher landwirtschaftlich geprägt, ist sie heute das wirtschaftliche und kulturelle Zentrum des Stretults.
TreffpunktDeutschland.de/mellrichstadt



© Verein für Tourismus & Stadtmarketing e.V.

Sportbad Mellrichstadt

Das beheizte Freibad verfügt als einziges über ein Wellenbecken, ein großes Schwimm- und Kinderplanschbecken, eine großzügig angelegte Liegewiese. **Bahnhofstraße 17, Mellrichstadt**



© Brigitte Proß / Verein für Tourismus & Stadtmarketing e.V.

Wasserschloss Roßrieth

Der kleinste Stadtteil von Mellrichstadt wurde 1140 in einer Abtretungsurkunde des Bischofs Embrico von Würzburg erstmals erwähnt. Hier in Roßrieth erwartet Sie ein wahres Kleinod – eines der schönsten Wasserschlösser weit und breit **Roßrieth 17, Mellrichstadt**

VERANSTALTUNGS-

HIGHLIGHTS 2024

Aktives
Mellrich
STADT

24.03.
2024

MELLERSCHTER FRÜHLING

Händler- und Flohmarkt | Aktionen | verkaufsoffene Geschäfte | Musik

29.06.2024
-
30.06.2024

MELLRICHSTÄDTER LECKERBISSEN

Sa: MittsommerNacht mit Livemusik von „Dance the Funky Chicken“ auf dem Marktplatz

So: Stadtfest mit Schlemmermeile | großes Aktions- Kultur- und Musikprogramm

20.07.
2024

FRICKENHÄUSER SEEFEST

mit großem Feuerwerk

27.07.2024
-
28.07.2024

MELLRICHSTÄDTER MUSIKNACHT

Sa: Rockiges Kabarett + Comedy mit Bewie Bauer

So: Klassisches Konzert mit dem Orchester der Philharmonie Rhön Grabfeld

29.09.
2024

MELLERSCHTER HERBST

Händler- und Flohmarkt | Aktionen | verkaufsoffene Geschäfte | Musik | Modellbahnausstellung

(28.09. + 29.09.)

26.10.
2024

ERLEBNISNACHT

Kultur | Musik | Aktionen | LateNightShopping

15.12.2024
-
16.12.2024

MELLRICHSTÄDTER WEIHNACHTSMARKT

Ausgewähltes Angebot an Ständen |

Rahmenprogramm | Modellbahnausstellung | Musik

UND NATÜRLICH VIELE WEITERE TOLLE VERANSTALTUNGEN!
Infos unter www.mellrichstadt.de

EVENTS IN DER REGION...



Unter dem Motto „Kommen-Entdecken-Staunen-Erleben“ sind alle Bürger, Besucher und Gäste eingeladen, Mellrichstadt im Lichtermeer von abertausenden Kerzen zu erleben. Dieses Event ist ein nahezu perfektes Zusammenspiel von Musik-, Aktions-, Kultur- und Shoppingnacht. Schlag 18 Uhr geht es lautstark los.



Standkonzerte

14.04. - 13.10.2024, Mellrichstadt

Die Konzerte sind aus dem Konzertreigen der Stadt nicht mehr wegzudenken. Die Konzerte finden 14-tägig, jeweils an den ungeraden Sonntagen in der Zeit von 11:00 – 12:00 Uhr auf dem Marktplatz statt.



Bürgerfest

12.07. - 14.07.2024, Bad Königshofen

Traditionell feiert Bad Königshofen immer am zweiten Juliwochenende Bürgerfest. 2024 feiern wir gleichzeitig noch das 50. Jubiläum der Baderhebung.



Mellrichstädter Musiknacht

27.07. - 28.07.2024 - Mellrichstadt

Die in der ganzen Region beliebte Open-Air-Veranstaltung „Mellrichstädter Musiknacht“ findet aufgrund der guten Resonanz aus 2022 auch in diesem Jahr an zwei Tagen im Sommer statt. Am Samstag, den 28. Juli ist „Bewie Bauer“ mit seinem rockigen Comedy-Kabarett „Ein Teenager wird 50“ auf dem Marktplatz in Mellrichstadt zu erleben.

Am Sonntag, den 28. Juli folgen dann klassische Klänge, der Ursprung der Klassischen Musiknacht in Mellrichstadt, mit der „Philharmonie Rhön-Grabfeld“ und dem Projektchor des Sängervereins Mellrichstadt. Das Programm der Klassiknacht steht in diesem Jahr unter dem Titel „The sound of movie“.



Nordbayerische Kunsthandwerkermarkt

07.09. - 08.09.2024, Bad Königshofen

Zum 30. Mal findet der Nordbayerische Kunsthandwerkermarkt mit verkaufsoffenem Sonntag in Bad Königshofen statt. In der ganzen Stadt bieten Handwerker, Kunsthandwerker und Erzeuger ihre Produkte an.

Hollstädter Bierfrühling

27.04. - 04.05.2024, Hollstadt

Pfingstfest Flugplatz Saal

19.05. - 20.05.2024, Burgwallbach

Strahlunger Meile

15.06. - 16.06.2024, Strahlungen

Bierkellerfest

15.06. - 17.06.2024, Schöna u.a.d.B.

Basaltseefest

15.06. - 16.06.2024, Oberelsbach

Stadtfest

20.07. - 21.07.2024, Bischofsheim

NOCH MEHR IN DER REGION...



Noch mehr Informationen zu den folgenden Adressen finden Sie online.

Jetzt QR-Code scannen und den Landkreis Rhön-Grabfeld entdecken!

TreffpunktDeutschland.de/rhoen-grabfeld



FREIZEIT & SPORT

Rhöntrail

Hauckweg 1
97653 Bischofsheim/Rhön
www.rhoentrail.com



FREIZEIT & SPORT

Rhönmomente

Ellerweg 7
97656 Oberelsbach
rhoenmomente.de



SHOPPEN

Rhön Kaffee Bühners Rösterei

Wolfsgasse 5
97616 Bad Neustadt/Saale
rhoen-kaffee.com



GASTRONOMIE

AusZeit - Café mit Herz

Marktplatz 20
97616 Bad Neustadt/Saale

GASTRONOMIE

BISCHOFSHHEIM: Franziskaner Klosterbetriebe, Kreuzberg 2

BAD NEUSTADT/SAALE:

AusZeit - Café mit Herz, Marktplatz 20 * MEE KAFFEE GmbH, Holunderweg 1

FREIZEIT & SPORT

BAD KÖNIGSHOFEN:

FrankenTherme, Am Kurzentrum 1

BAD NEUSTADT:

ADTV Tanzschule Tinos Dance World, An der Stadthalle 7 * Pole-FITNES, Industriestr. 21 * Triamare Erlebnisbad, Mühlbacher Str.

15 **BISCHOFSHHEIM/RHÖN:** ADTV Tanzschule Tinos Dance World, Brendstraße 67 * Rhöntrail, Hauckweg 1

OBERELSBACH:

Rhönmomente, Ellerweg 7

SHOPPEN

BAD NEUSTADT/SAALE:

AusZeit - Café mit Herz, Marktplatz 20 * Haus der Stoffe, Hohnstrasse 17 (Eingang Salzpforte) *

MEE KAFFEE, Holunderweg 1 * Meißner Uhren & Schmuck,

Marktplatz 6 * Rhön Kaffee Bühners Rösterei, Wolfsgasse 5

ÜBERNACHTUNGEN

BAD KÖNIGSHOFEN:

Pension Sambachshof, Sambachshof 3

BAD NEUSTADT/SAALE:

Reisemobilstellplatz, Kurhausstraße 21

BISCHOFSHHEIM:

Franziskaner Klosterbetriebe, Kreuzberg 2

FLADUNGEN:

Weihersmühle, Weihersweg 25+27

HAUSEN/RHÖN:

Ferienhof Hillenberg, Hillenberg 1 * Rhön Park Aktiv

Resor, Rother Kuppe 2 * **SULZFELD:** 1. fränk.-bayer. Schärwagenhotel mit Baumbetten und Baumhäusern, Oberlauringer Str. 22

Rhön.

WILLKOMMEN IM LANDKREIS FULDA



Rhön
© Christian Tech /
Tourismus und Kongressman-
agement der Stadt Fulda



Kurpark Wandelhalle Badehof
© Christian_Borntraeger



© Sabine Burkardt

Burghaun

Die Marktgemeinde Burghaun liegt inmitten der hessischen Kuppenrhön, auch bekannt als das Hessische Kegelspiel – der nördlichste Teil der hessischen Rhön.

TreffpunktDeutschland.de/burghaun

Bad Salzschlirf

Seit über 180 Jahren empfängt der Kurort Bad Salzschlirf - zentral in Deutschland gelegen - mit liebevoll erhaltenen Fachwerkhäusern, romantischen Gassen und Jugendstilgebäuden seine Gäste. Neben vier Kurkliniken mit diversen Schwerpunkten laden Gastgeber jeglicher Kategorien Urlauber aus Nah und Fern zu einer Auszeit ein. Hervorragend ausgeschilderte Wanderwege laden Sie zu aktiver Erholung ein. Viele wunderbare Natur- und Kulturdenkmäler lassen sich von Bad Salzschlirf aus zu Fuß entdecken. Hier kreuzen sich zudem gleich mehrere Fernradwege, sodass der schöne Kurort ein optimaler Ausgangspunkt für Radtouren ins Fuldaer Land, Rhön und Vogelsberg ist.

TreffpunktDeutschland.de/bad-salzschlirf



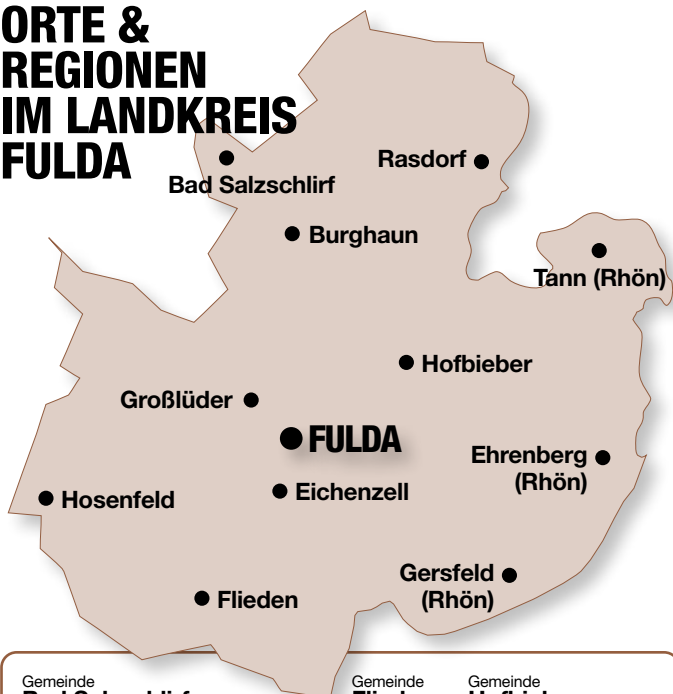
© Gemeinde Ehrenberg (Rhön) /
Dr. Arnulf Müller

Ehrenberg (Rhön)

Mitten im Herzen der Hochrhön und des Biosphärenreservates liegt die Gemeinde mit ihren 5 Dörfern. Eingebettet zwischen den Hausbergen Steinkopf, Schafstein und Mathesberg ist sie der ideale Ausgangspunkt für Wander- und Fahrradtouren.

TreffpunktDeutschland.de/ehrenberg-rhoen

ORTE & REGIONEN IM LANDKREIS FULDA



Gemeinde
Bad Salzschlirf

Gemeinde
Burghaun

Gemeinde
Ehrenberg (Rhön)

Gemeinde
Eichenzell

Gemeinde
Flieden

Stadt
Fulda

Stadt
Gersfeld

Gemeinde
Großlüder

Gemeinde
Hofbieber

Gemeinde
Hosenfeld

Gemeinde
Rasdorf

Stadt
Tann (Röhn)



© Gemeinde Ehrenberg (Rhön)

Schafstein & Basaltblockmeer

Der Schafstein mit einer Höhe von 832 m ist einer der Hausberge der Gemeinde Ehrenberg (Rhön). Oberhalb des Ortsteils Wüstensachsen gelegen gilt er mit seinen mächtigen Basaltblöcken als das größte Blockmeer der Rhön. Er zählt zu den ältesten und bedeutendsten Naturschutzgebieten der Rhön und hat einen bemerkenswerten urwaldähnlichen Laubbaumbestand, vorwiegend Buchen und Edellaubholz. Die Basaltdecken sind bis zu 30 m mächtig und erreichen zusammen eine Fläche von fast 3,6 ha. Seit 2000 ist der Schafstein als Kernzone des Biosphärenreservats Rhön ausgewiesen. Dem Besucher vermittelt der Schafstein ein eindruckliches Bild von der ursprünglichen Natur und Schönheit der Rhön.

TreffpunktDeutschland.de/schafstein, Ehrenberg (Rhön)



Schloss Fasanerie
© Gemeinde Eichenzell / Uli Mayer

Eichenzell

Ferienstimmung in naturnaher Landschaft. Reizvoll eingebettet in die Auenlandschaften des Fulda- und Fliedetales liegt die Großgemeinde und bietet somit allen Erholungssuchenden die Ruhe vom hektischen Alltag.

TreffpunktDeutschland.de/eichenzell



© Gemeinde Flieden

Flieden

Wander- u. Radwege führen durch Mischwälder, offene Landschaft und auf steile Höhen mit herrlicher Aussicht. Die SPIEL.GOLF-Anlage bietet Spaß für die ganze Familie; nebenan befindet sich ein Spielplatz. Das Freibad ist ein weiteres attraktives Freizeitangebot. TreffpunktDeutschland.de/flieden



**Jetzt QR-Code scannen
und den Landkreis Fulda
online entdecken!**

www.treffpunktdeutschland.de/fulda-region



FULDA

Dom Michaeliskirche Sommer
© Stadt Fulda/Christian Tech.

In Fulda ist der Glanz des Barock lebendig. Prächtige Bau- und Kunstdenkmäler bedeutender Architekten künden im Barockviertel der einstigen Residenzstadt vom Ruhm und von der Pracht der Fuldaer Fürstbische und Fürstbischöfe, die im 18. Jahrhundert weltliche und geistliche Macht vereinten. Das Erkunden der historischen Sehenswürdigkeiten aus jener glanzvollen Epoche wird für Gruppen und Einzelreisende in Hessens schönster Barockstadt zu einem Erlebnis. Das bekannteste Wahrzeichen Fuldas ist der Dom St. Salvator. Johann Dientzenhofer erbaute das Gotteshaus im Stil des italienischen Barock. Seit der Erhebung der Fürstbistum Fulda 1752 ist der Sakralbau Bischofs- und Kathedrale Kirche. TreffpunktDeutschland.de/fulda



Altes Rathaus
© Stadt Fulda/Christian Tech.



Stadtschloss Dalbergsaal
© Stadt Fulda/Christian Tech.



Die Rhöner - Milseburg Gipfel
© Tourist-Information Hofbieber

Hofbieber

Eingebettet in Täler, ummantelt von bewaldeten Kuppen und ein meilenweiter Blick: Das ist die Urlaubsgemeinde Hofbieber im Biosphärenreservat Rhön. TreffpunktDeutschland.de/hofbieber



Propsteigarten Blankenau
© Gemeinde Hosenfeld

Hosenfeld

Hosenfeld ist eine ländlich geprägte Gemeinde im Westen des Landkreises Fulda, umgeben von Bergen, Wäldern wie auch von offener Landschaft mit Blick bis Rhön und Vogelsberg. TreffpunktDeutschland.de/hosenfeld



© Julia Reisinger
Point-Alpha-Gemeinde Rasdorf

Rasdorf

Die Point-Alpha-Gemeinde Rasdorf liegt inmitten des „Hessischen Kegelspiels“. Die Kuppen der Vorderrhön bieten eine traumhafte naturnahe Landschaft für Tages-Rundwanderungen. TreffpunktDeutschland.de/rasdorf



Tann mit Schloss
© Dr. Arnulf Müller

Tann (Rhön)

Als historisch bedeutsamer Ort kann Tann nicht nur auf eine bewegte, spannende Geschichte zurückblicken, sondern hat auch zahlreiche Sehenswürdigkeiten zu bieten. TreffpunktDeutschland.de/tann



Wasserkuppe
© Archiv der Stadt Gersfeld (Rhön)

Gersfeld

Wanderparadies im Herzen der Rhön. Ob aktiv mit sportlichen Aktivitäten oder einfach nur zum Entspannen in schöner Natur, in Gersfeld findet man alles, was das Herz begehrt. TreffpunktDeutschland.de/gersfeld



Blick vom Langenberg
© Gemeinde Großenlüder

Großenlüder

Großenlüder liegt, nur wenige Autominuten von Fulda entfernt, zwischen Rhön und Vogelsberg, in einer reizvollen Mittelgebirgslandschaft, die durch Flussauen geprägt ist. Vielfalt und Lebensqualität zeichnet die familienfreundliche Gemeinde mit ihren sieben Ortsteilen und ca. 8.800 Einwohnern aus. Zahlreiche Sehenswürdigkeiten und herrliche Wander- und Radwanderwege laden zur Entdecker-Tour durch das Lüdertal ein. Ein kurzweiliges Kulturprogramm, u. a. traditionelle Feste, Konzerte, Sportveranstaltungen sowie die ganzjährig geöffnete Internationale Krippenausstellung, bieten interessante Abwechslung, Unterhaltung und Erholung. Großenlüder hat viel zu bieten, ein Besuch lohnt sich. TreffpunktDeutschland.de/grossenlueder



© Wiegand Erlebnisberge GmbH

Ski- und Rodelarena Wasserkuppe

Drei Rodelbahnen, der Wie-Li und der Hexenbesen sorgen für jede Menge Fahrspaß, der Kletterwald für das Abenteuergefühl und die Prize Nervenkitzel. Wasserkuppe 60, Gersfeld

Rhön Internationaler Sternenpark Rhön



Milchstrasse Wasserkuppe
© Oliver Eisenmann / Rhön GmbH

Licht aus, Sterne an!

Tausende Sterne funkeln am Firmament, die Milchstraße zieht sich als weißes Band über den Himmel und mit etwas Glück blitzt eine Sternschnuppe auf – mysteriös und magisch zugleich. Die dünne Besiedelung der Rhön und die daraus folgende geringe Lichtverschmutzung ermöglichen es, die Schönheit des Sternenhimmels zu genießen. Dadurch sind hier sogar Sterne sichtbar, die man in vielen anderen Regionen schon lange nicht mehr am Nachthimmel findet. Deshalb

wurde 2014 das UNESCO-Biosphärenreservat Rhön als Internationaler Sternenpark durch die Dark Sky Association ausgezeichnet. Um die Nacht so richtig zum Genuss werden zu lassen, bietet der Sternenpark Rhön Unternehmungen wie zum Beispiel ein Nachtpicknick an. Außerdem gibt es besondere Himmelsschauplätze und astronomische Führungen – bei Tag und bei Nacht. So lässt sich die Stille und Faszination der Nacht auf ganz besondere Weise erfahren. TreffpunktDeutschland.de/rhoen

Rhön. Thüringer Wald.

WILLKOMMEN IN DER PRACHTREGION SCHMALKALDEN-MEININGEN



Ausblick
Thüringer Wald
© Landratsamt
Schmalkalden-Meiningen

Landratsamt Schmalkalden-Meiningen
Obertshäuser Platz 1, 98617 Meiningen, Tel.: 03693 485-0
info@lra-sm.de, www.prachtregion.de

ORTE IN DER PRACHTREGION SCHMALKALDEN-MEININGEN



Verwaltungsgemeinschaft Grabfeld	Stadt Oberhof	Stadt Zella-Mehlis
Stadt Kaltennordheim	Stadt Meiningen	
Stadt Meiningen	Stadt Wasungen	



Jetzt QR-Code scannen und die Prachtregion Schmalkalden-Meiningen online entdecken!
www.treffpunktdeutschland.de/prachtregion



Die Prachtregion Schmalkalden-Meiningen vereint gleich vier einzigartige Urlaubsziele: Rhön, Thüringer Wald, Werratal und Grabfeld. Gerade Aktivurlauber, aber auch Ruhesuchende, kommen hier voll auf ihre Kosten. Gut ausgeschilderte Wanderwege, wie der legendäre Rennsteig oder der prämierte Hochrhöner führen zu eindrucksvollen Aussichtspunkten. Auch mit dem Rad lässt sich die Prachtregion erkunden – beispielsweise auf dem Rennsteig-Radweg oder entlang der Werra auf einem der bundesweit beliebtesten Fernradwege. Vom Wasser aus kann man die idyllische Landschaft bei einer Kanutour genießen. Wer hoch hinaus will, ist in einem der größten Klettergebiete Thüringens genau richtig. Im Winter warten gespurte Loipen sowie perfekt präparierte Alpinhänge auf die Gäste.

TreffpunktDeutschland.de/prachtregion



Zwischen der Rhön, dem Thüringer Wald und den Haßbergen erstreckt sich das Grabfeld. Durch seine leicht hügelige Landschaft lädt es förmlich zum Entdecken zu Fuß oder per Rad ein. Als Ursprungs- und Kernland des fränkisch-hennebergischen Fachwerkhäuses bietet jeder Ort im Grabfeld seinen ganz persönlichen Charme. Neben der malerischen Natur gilt es auch spannende Geschichte zu entdecken und regionaltypische Kultur zu erleben. Die Sehenswürdigkeiten wie das Schillerhaus in Bauerbach, in welchem der Künstler von 1782 bis 1783 lebte, laden ein. Hier entstanden Werke wie „Kabale und Liebe“ und „Don Karlos“. Die Gastgeber erwarten Sie im Grabfeld mit regionaler Küche, uriger Gemütlichkeit und schönen Biergärten.

TreffpunktDeutschland.de/grabfeld





MEININGEN

Georgstraße Meiningen © Meiningen GmbH

Zwischen Rhön und Thüringer Wald im Werratal gelegen, ist Meiningen die Städteperle Südthüringens. Umgeben von Wäldern mit vielfältigen Wander- und Radwegen, beeindruckt die Stadt mit ihrer mondänen klassizistischen Architektur, einzigartigen Naturdenkmälern, bedeutsamer Kulturgeschichte und einem modernen, vielseitigen Stadtleben. Neben internationalen Besonderheiten wie dem Staatstheater, dem Dampflokwerk, dem Schloss Elisabethenburg oder der Goetz-Höhle, Europas größter begehrter Kluft- und Spaltenhöhle, prägen zwei großzügige Landschaftsparks, architektonische Kleinode sowie die Bleichgräben, die harfenförmig das Stadtzentrum umfließen, Meinings einzigartigen Charakter. TreffpunktDeutschland.de/meiningen



Staatstheater Meiningen © Nina Zasche, goodmorningworld



Schloss Elisabethenburg © Nina Zasche, goodmorningworld



FACHWERKSTADT SCHMALKALDEN

Fachwerk in Schmalzkalden © Landratsamt Schmalzkalden-Meiningen

Schmale Gassen, steinerne Kaminen, prächtige Fachwerkhäuser: Die Fachwerkstadt Schmalzkalden hat eine beeindruckende Altstadt zu bieten, die zum Verweilen einlädt. Auch ein großes Kapitel der europäischen Reformationsgeschichte wurde hier geschrieben. Auf den Spuren von Martin Luther & Co. kommen nicht nur Geschichtsinteressierte auf ihre Kosten. Schlaglichter auf die bewegte Vergangenheit Schmalzkaldens wirft das Museum Schloss Wilhelmsburg. Hier erwartet die Besucher unter anderem eine sehenswerte Dauerausstellung zum Schmalkaldischen Bund. Ein weiteres Highlight: Ein Besuch der Viba Nougat-Welt und Spaziergang durch die Stadtparks, die zur Landesgartenschau 2015 entstanden sind oder eine Erkundungstour durch die schmalen Gassen und Straßen, in denen es moderne Street-Art zu entdecken gibt. TreffpunktDeutschland.de/schmalzkalden



Schloss Wilhelmsburg © goodmorningworld



Fachwerk in Schmalzkalden © Landratsamt Schmalzkalden-Meiningen



WINTERSPORTHOCHBURG OBERHOF

© Christian Heilwagen

Der malerische Luftkurort im Thüringer Wald bietet zu jeder Jahreszeit eine traumhafte Kulisse. Mit ihrer großen Sportgeschichte zählt Oberhof am Rennsteig zu den bedeutendsten Wintersportorten der Welt. Eine Führung durch die legendären Anlagen sollte man daher nicht verpassen. 365 Tage Schneegenuss für Langläufer verspricht die LOTTO Thüringen Skisport-HALLE. Im Winter warten kilometerlange Loipen, Alpin- und Rodelhänge auf die Gäste. In den milderen Jahreszeiten sind Wander-Touren, Nordic Walking, Mountainbiking und Inline-Skating sehr beliebt. Auch sonst gibt es jede Menge zu erleben: „Exotische Tiere“ im Exotarium, seltene Gebirgspflanzen im Rennsteiggarten, Badespaß und Wellness im H2Oberhof und vieles mehr. TreffpunktDeutschland.de/oberhof



Alpines Skivergnügen © Christian Heilwagen



Biathlon Weltcup © Christian Heilwagen



Altstadtpanorama © Claudia Franz / Tourist-Information Wasungen

Wasungen

Die Fachwerk- und Karnevalstadt im Werratal bietet Besuchern eine denkmalgeschützte Altstadt, über der die Burg Maienluft thront, einen forstbotanischen Garten sowie idyllische Rad- und Wanderwege. TreffpunktDeutschland.de/wasungen



Schloss Schmalzkalden © goodmorningworld

Schloss Wilhelmsburg

Eine absolute Renaissance-Perle mit atemberaubenden Wandmalereien und Riesensaal. Ein historisches Juwel über den Dächern Schmalzkaldens. Das Museum im Schloss zeigt eine beeindruckende Dauerausstellung zur Reformationsgeschichte. **Schloßberg 9, Schmalzkalden**



© Viba Confiseriekurs

Viba Nougat-Welt

Ein süßes Erlebnis erwartet Besucher in der Viba Nougat-Welt. Hier dreht sich alles um Nougat – egal ob in der Ausstellung oder in der Erlebnis-Confiserie. Naschkatzen können hier auch selbst kreativ werden. **Nougat-Allee 1, Schmalzkalden**



© Erlebnispark Meeresaquarium GmbH

Meeresaquarium Zella-Mehlis

Im Meeresaquarium locken Krokodile, Haie und viele exotische Meeresbewohner rund 400.000 Besucher pro Jahr an. Damit ist der Erlebnispark Thüringens Besuchermagnet Nummer eins. **Beethovenstraße 16, Zella-Mehlis**

Franken.

WILLKOMMEN IM NATURPARK HASSBERGE



Schloss Kleinbardorf
© Ralf Schanze
FrankenTherme
© Florian Trykowski

Wissen Sie, was eine Ganerbenburg ist? Oder was es mit dem „Grünen Band“ auf sich hat? All das und mehr erfahren Sie auf den 23 neuen E-Rad-Erlebnisrouten durch den Naturpark Haßberge bis in den nördlichen Steigerwald im sonnenverwöhnten Norden Bayerns. Hier können Radfahrer die Besonderheiten der unterfränkischen Natur und Kultur im wahrsten Sinne des Wortes erfahren. Die Halb- und Tagestouren führen vorbei an Burgruinen und Landschlössern, laden zur Einkehr in malerischen Fachwerkkorten ein und vermitteln unterhaltsames Wissen zu historischen Persönlichkeiten wie dem berühmten Dichter Friedrich Rückert oder dem Astronomen Regiomontanus. Seit 2021 gehören einige Orte im Naturpark auch zu der Regionalroute „Franken – Genuss mit Wein und Bier“, die zur Deutschen Fachwerkstraße gehört. Die historischen Altstädte mit ihrer Fachwerkromantik laden dort, wo Bier- und Weinfranken sich treffen, zur Einkehr mit regionalen Köstlichkeiten ein.

Tipp: Die neue Fahrradkarte im praktischen Faltkartenformat können Sie bequem im Internet unter www.hassberge-tourismus.de/prospekte bestellen. Alle Touren sind auch in der Navigations-App Komoot auf dem Profil von Haßberge Tourismus aufgeführt.

Haßberge Tourismus e.V. im Naturpark Haßberge
 Marktplatz 1, 97461 Hofheim i.Ufr., Tel.: 09523 5033710,
info@hassberge-tourismus.de, www.hassberge-tourismus.de



Apotheke Hofheim © Ralf Schanze



© Haßberge Tourismus e.V.

Haßberge Naturgeflüster auf historischen Spuren



© VGN / Andrea Gaspar-Klein

Ankommen, durchatmen und Schritt für Schritt die abwechslungsreiche Naturlandschaft der Haßberge mit ihren Burgen und Schlössern erkunden. Die 25 Erlebnistouren am „Burgen- und Schlösserwanderweg“ führen als Rundwanderwege zu sagenumwobenen Schlössern, Burgen und Ruinen – vorbei an weiten Wiesentälern, natürlichen Bachläufen und historischen Weinbergen. Auf den Steigerwald-Runden hingegen ergründen Wanderer die stillen Wälder

des Nördlichen Steigerwalds mit seinen einsamen Schluchten, idyllischen Auen und spektakulären Weitsichten. Eingebettet in diese unberührte Natur der Haßberge und des Nördlichen Steigerwalds finden sich Fachwerkensembles aus längst vergangener Zeit und Zeitzeugnisse wie die Burgruine Altenstein, der Zabelstein oder der Landschaftsgarten der Bettenburg in Hofheim in Unterfranken.
TreffpunktDeutschland.de/hassberge

LANDKREISE & KREISFREIE STÄDTE IM NATURPARK HASSBERGE



Landkreis
Bamberg
 Landkreis
Haßberge

Landkreis
Rhön-Grabenfeld
 Landkreis
Schweinfurt



Jetzt QR-Code scannen und den Naturpark Hassberg online entdecken!

www.treffpunktdeutschland.de/hassberge

Franken. Naturpark Haßberge.

WILLKOMMEN IM LANDKREIS HASSBERGE



Wallburgturm
© Stadt Eltmann /
Frau Beuerlein-Gehring



Altstadt Ebern
© Tourist-Information Ebern



Wallburgturm
© Stadt Eltmann

Ebern

Das beschauliche Fachwerkstädtchen liegt mitten im „Deutschen Burgenwinkel“ im nördlichen Naturpark Haßberge. Erkunden Sie die malerische Altstadt.

TreffpunktDeutschland.de/ebern



© Haßberge / Andreas Hub

Burgruine Raueneck

Wohl um 1180 wurde mit ihrer Errichtung begonnen. 1720 wurde die Burg aufgegeben und damit dem Verfall überlassen. Die Ruine ist heute wieder frei zugänglich.

Burgruine Raueneck, Ebern-Bramberg

Eltmann

„Hier beginnt der Süden“, wusste bereits der große Dichter Goethe zu berichten. Das schöne, beschauliche wie geschichtsträchtige Eltmann ist das Tor zum Steigerwald. Eltmann wurde bereits 741 namentlich erwähnt. Der gut erhaltene Wallburgturm mit weitem Ausblick ins Maintal, Steigerwald und die Haßberge ist das Wahrzeichen der Stadt. Außerdem kann man viele weitere Sehenswürdigkeiten besichtigen, wie die Ölbergkapelle hinter der Stadtpfarrkirche oder die Wallfahrtskirche Maria Limbach, das letzte Werk des berühmten Baumeister Balthasar Neumann. Durch seine günstige Lage direkt am Main und an den Ausläufern des Steigerwaldes gelegen, bietet Eltmann neben erholenden Wanderungen im Wald, auch Raddtouren auf den gut ausgebauten Fahrradwegen.

TreffpunktDeutschland.de/eltmann

ORTE IM LANDKREIS HASSBERGE



Stadt
Ebern
Stadt
Eltmann
Stadt
Haßfurt
Gemeinde
Knetzgau
Stadt
Königsberg i.B.

Markt
Maroldsweisach
Gemeinde
Rauenebrach
Stadt
Zeil am Main



Rauhenebrach Wotansbron
© Trykowski

Naturpark Steigerwald

Er ist das Herzstück des Fränkischen Keuperlandes, das sich von Haßbergen im Norden bis hin zur Frankenhöhe im Süden zieht. Der Steilabfall im Westen, der Main im Norden und die Windsheimer Bucht mit dem oberen Aischtal im Süden begrenzen den Steigerwald auf drei Seiten. Unschärfer ist die Grenze im Osten, wo die sanft abgedachten Steigerwaldrücken allmählich in die Randhöhen des Regnitzbeckens übergehen. Gegliedert wird dies durch die von Westen und Osten fließenden Flusssysteme der Aurach, der Rauhen und schließlich der Aisch. Mit gut 129.000 Hektar erstreckt sich der Naturpark über sechs Landkreise.



© Stadt Eltmann

Wallfahrtskirche Maria Limbach

Die Wallfahrtskirche Maria Limbach wurde vom Würzburger Fürstbischof Friedrich Karl von Schönborn in Auftrag gegeben, der testamentarisch einen hohen Geldbetrag zur Errichtung zur Verfügung stellte. Damit löste er ein Gelübde ein, weil er glaubte, dass er durch die Fürsprache der Muttergottes zu Limbach von einem Hüftleiden geheilt worden wäre. Friedrich Karl von Schönborn starb 1751, der Baubeginn war 1751. Die spätbarocke Kirche wurde nach Entwürfen des Baumeisters Johann Balthasar Neumann auf dem Fundament des spätgotischen Vorgängerbau errichtet. Dabei wurde der ursprünglich geostete Kirchenbau jedoch um 90 Grad gedreht: der Länge der alten Kirche entspricht nun die Breite des neuen Baus. Zur Wallfahrtskirche 23, Eltmann



Jetzt QR-Code scannen
und den Landkreis Haßberge
online entdecken!

www.treffpunktdeutschland.de/haßberge-region



Haßfurt - Ritterkapelle
© Stadt Haßfurt Touristinfo

Haßfurt

Haßfurt liegt idyllisch zwischen den beiden Naturparks Haßberge und Steigerwald, unmittelbar am nördlichen Mainufer, und verbindet Wein- und Bierfranken miteinander. Die Kreisstadt mit ihren rund 14.000 Einwohnern zählt zu den ältesten Orten im Landkreis Haßberge und wurde 1230 erstmals urkundlich erwähnt. Die anmutige Altstadt, noch in ihrer ursprünglichen Anlage als langgezogenes Rechteck erkennbar, wird von der breit angelegten, mit Fachwerkhäusern gesäumten Hauptstraße durchzogen und den beiden großen Stadttürmen begrenzt. Wahrzeichen und bedeutendstes Bauwerk der geschichtsträchtigen Stadt ist die spätgotische Ritterkapelle.

TreffpunktDeutschland.de/hassfurt



Dorfplatz Maroldsweisach
© Markt Maroldsweisach

Maroldsweisach

In der Region um Maroldsweisach ist Geschichte allorts spürbar: Schlösser, Ruinen, Fachwerkhäuser, aber auch Sagen und Feste sind Zeugen längst vergangener Zeiten. Sechs Schlösser und zwei Burgen warten allein in Maroldsweisach und seinen Gemeindeteilen darauf, erkundet zu werden – beispielsweise auf Schusters Rappen entlang dem Burgen- und Schlösserwanderweg oder auf dem burgenkundlichen Lehrpfad. Fast meint man, sich auf einer Zeitreise von verschiedenen Epochen zu befinden. Natürlich bietet auch das „Innenleben“ des einen oder anderen Schlosses sehenswerte Überraschungen.

TreffpunktDeutschland.de/maroldsweisach



Schlosspark Oberschwappach
© Marco Depner

Knetzgau

Kulturelle Sehenswürdigkeiten, wie das Barock-Schloss in Oberschwappach, und eine Vielfalt von Natur-Erlebnissen erwarten Urlauber. Neben den zahlreichen Vereinsfesten finden regelmäßig kulturelle Veranstaltungen und Konzerte statt. TreffpunktDeutschland.de/Knetzgau



Brunnen mit Rathaus
© Stadt Königsberg i. Bay.

Königsberg i. Bay.

Wie aus dem Bilderbuch, so präsentiert sich Königsberg seinen Besuchern. Malerische Fachwerkhäuser umrahmen die alten Pflasterstraßen und den historischen Salzmarkt. Hier steht das Geburtshaus des berühmten Astronomen und Mathematikers Regiomontanus. Auch die rundum wieder hergestellten Ringmauern der Stauferburg, auf dem Schlossberg, zeugen von der großen Vergangenheit dieser Stadt. Aus dem 15. Jahrhundert stammt die spätgotische Marienkirche. Königsberg bietet eine walddreiche Umgebung, Burgen- und Schlösser-Qualitätswanderweg). TreffpunktDeutschland.de/koenigsberg-in-bayern



© Naturpark Haßberge

Stein Erlebnispfad

Grandiose Aussichten und das Erlebnis „Steinbruch im Betrieb“ bietet der SteinErlebnispfad um den Zeilberg bei Maroldsweisach. Es gibt Informationen zum Steinbruch und viele Spielstationen. Am Zeilberg, Maroldsweisach



Luftbild Untersteinbach
© Gemeinde Rauhenebrach

Rauhenebrach

Mitten im Naturpark Steigerwald liegt die Gemeinde Rauhenebrach. Sehenswert ist die ehemalige Glashütte Balthasar Neumanns in Fabrikschleichach mit dem Mäuselturm (1706). TreffpunktDeutschland.de/rauhenebrach



Wein-Wanderweg Abt-Degen-Steig
© René Ruprecht / Stadt Zeil am Main Tourist Information

Zeil am Main

Bei einem Rundgang bestaunen Sie die reiche Fachwerkarchitektur der Häuser, den einzigartigen Marktplatz, und Teile der mittelalterlichen Stadtmauerbefestigung.

TreffpunktDeutschland.de/zeil-am-main

EVENTS IN DER REGION...



Zeiler Altstadt-Weinfest

03.08.-05.08.24 Zeil am Main

© Stadt Zeil am Main

Das Weinfest beginnt mit einem malerischen Festaufzug am Samstag Nachmittag. ES herrscht eine herzliche Feierstimmung. Die Besucher erwarten kulinarische Genüsse mit fränkischen Gerichten, regionale Wein- und Bierspezialitäten und LiveMusik.



© Stadt Eltmann

Bierstage in Eltmann

19.07.-21.07.2024, Eltmann

Bei den 30. Biertagen in Eltmann können sie gemütliche Stunden zu Livemusic auf dem Marktplatz erleben. Die Brauereien laden mit ihrem Bier zum Umtrunk ein. Die kulinarischen Spezialitäten reichen von typisch fränkisch bis mediterran.



© Stadt Eltmann

Kinossommer im Freibad Eltmann

16.08.-18.08.2024, Eltmann

Im August findet unser alljährlicher Kinossommer im Freibad Eltmann statt. Die Stadt freut sich auf viele Besucher beim Open-Air-Kino mit Freibad-Flair und drei unterhaltsame Abende in toller Atmosphäre.

NOCH MEHR IN DER REGION...



Noch mehr Informationen zu den folgenden Adressen finden Sie online.

Jetzt QR-Code scannen und den Landkreis Haßberge entdecken!

TreffpunktDeutschland.de/hassberge-region



© UFO47 / Silvia Schuhmann

ÜBERNACHTEN

UFO47

Köslau 3

97486 Königsberg in Bayern
www.ufo47.de

Franken.

WILLKOMMEN IM FRÄNKISCHEN WEINLAND



Rast in den Weinbergen © Fränkisches Weinland Tourismus GmbH Volkach - Weinprinzessin an der Traubenpresse © ZUDEM Hunting

Wein, Weltkultur und Wohlfühl

Urlaub vom Alltag im Fränkischen Weinland. Zwischen Spessart und Rhön, Steigerwald und Taubertal erstreckt sich das Fränkische Weinland. Diese Urlaubsregion bringt zusammen, was fränkische Lebensfreude ausmacht: Wein und Winzerstolz, kulturelle Glanzpunkte und kulinarische Freuden, aktive Erlebnisse und entspannte Gelassenheit.

Wie kaum etwas Anderes prägt der Frankenwein die Region: ein besonders mildes Klima, fruchtbare Böden und Winzer, die im Weinberg und im Keller auf Qualität setzen. Rund um die Gewächse des Fränkischen Weinlands ranken sich vielfältige Erlebnisse wie Weinfeste und Weinproben, Wanderungen durch die Weinberge und neue Entdeckungen in den Vinotheken der Region. Das Schöne am Fränkischen Weinland ist aber auch, dass man gerade den Wein und die Kultur auf entspannt aktive Art erleben kann.

Das Fränkische Weinland steht aber auch für außergewöhnliche Kultur. Bestes Beispiel dafür ist Würzburg mit der Residenz. Dieses „Schloss über allen Schlössern“ zählt zum Welterbe der UNESCO – und genauso wie viele andere der großartigen Bauten, Gärten und Plätze des Fränkischen Weinlands ist es Schauplatz von fröhlichen Festen und hochkarätigen kulturellen Veranstaltungen.

Fränkisches Weinland Tourismus GmbH Turmgasse 11, 97070 Würzburg, www.fraenkisches-weinland.de



Mainradweg bei Karlstadt © Fränkisches Weinland Tourismus GmbH



Wandern in den Weinbergen von Iphofen © Fränkisches Weinland Tourismus GmbH



Schweinfurt Mainlaende Fränkisches Weinland / Florian Trykowski

Eine Landschaft, die dazu einlädt, sie ganz unmittelbar zu erleben: Am Flussufer entlang, zwischen sonnigen Weinbergen hindurch, zu charmanten Dörfern und historischen Städten führen im Fränkischen Weinland traumhafte Touren für Aktivurlauber Radwanderer schätzen die Vielfalt der Region: mit Genussrouten, sportlichen Strecken oder E-Bike-Touren. Qualitätsrouten wie der Main-Radweg, der von den Radlern immer wieder unter die beliebtesten Strecken Deutschlands gewählt wird, oder andere Fernradwege wie der Main-Tauber-Fränkische-Radachter oder der Wern-Radweg garantieren entspannten Tourgenuss ohne große Steigungen am Fluss entlang. Wanderer genießen Schritt für Schritt die „Wege zum Wein“, die mitten hinein in die weinselige Landschaft und die Weinorte führen. Besonders „wandenswert“ sind die „Traumrunden im Kitzinger Land“. Die Rundtouren führen über abwechslungsreiches Terrain durch Weinberge, Wald und Wiesen und bieten weite Blicke über das Fränkische Weinland. Aus einer ganz anderen Perspektive erkundet man das Fränkische Weinland beim Bootwandern auf Main und Saale. Auf dem Main ist man mit der „Gelben Welle“ besonders unkompliziert unterwegs: Die Schilder zeigen an, wo Ein- und Ausstiegstellen, Camping- und Rastplätze, Gaststätten und Einkaufsmöglichkeiten, Sehenswürdigkeiten oder Bahnhöfe entlang des Wasserweges zu finden sind.

TreffpunktDeutschland.de/fraenkisches-weinland

LANDKREISE & KREISFREIE STÄDTE IM FRÄNKISCHEN WEINLAND



Stadt Schweinfurt
Stadt Würzburg

Landkreis Kitzingen
Landkreis Main-Spessart
Landkreis Schweinfurt
Landkreis Würzburg



Jetzt QR-Code scannen und den Fränkisches Weinland online entdecken!

www.treffpunktdeutschland.de/fraenkisches-weinland

Franken. Fränkisches Weinland.
Haßberge. Steigerwald.

WILLKOMMEN IM LANDKREIS SCHWEINFURT



UND
STADT
SCHWEINFURT

Steigerwaldzentrum
Handthal
© Marktgemeinde
Oberschwarzach



Handthal Stollburg
© Thomas Weishäupl

Die unterschiedlichen Landschaften bieten unzählige Entdeckungsmöglichkeiten, verbunden durch romantische Wanderwege und ein exzellentes Radwegenetz. Aktivurlauber und Naturliebhaberinnen finden in der Umgebung zahlreiche Erholungsoasen. Zwischen malerischen Waldkuppen liegen reizvolle Winzerorte und mittelalterliche Dörfer, während einige Buchten und Seen im Schweinfurter Land Wasservergnügen versprechen. Historische Museen und Ausstellungen zeugen von einem reichen Kulturschatz. Eine Entdeckertour um Sulzheim und sein Gips-Informationszentrum gewährt faszinierende Einblicke in die Welt des Gipses. In Schwanfeld, im ältesten Dorf in Deutschland, siedelten sich dank des milden Klimas die ersten Bauern an. Im Bandkeramik Museum können Sie über 400 Tonfiguren und Keramikkunst aus der Steinzeit bestaunen.
TreffpunktDeutschland.de/schweinfurt-region



Michelau, Zabelstein
© SWTI 360° / F. Trykowski



Wipfeld Main
© SWTI 360° / Holger Leue

ORTE & KREISFREIE STÄDTE IM LANDKREIS SCHWEINFURT



Gemeinde
Dingolshausen
Gemeinde
Dittelbrunn
Markt
Oberschwarzach
Gemeinde
Poppenhausen

Gemeinde
Röthlein
Gemeinde
Schonungen
Stadt
Schweinfurt

Gemeinde
Sennfeld
Markt
Werneck
Gemeinde
Wipfeld

Weinanbau im Landkreis Schweinfurt



Bocksbeutel Stammheim
© FWL-SW360-H.Leue

In der Region Schweinfurt gedeihen hervorragende Weine, geprägt von fruchtbaren Böden und mildem Klima.

Selbst Johann Wolfgang von Goethe schätzte den Schweinfurter Wein, den man heute in einer der vielen lauschigen Fränkischen Weinstuben oder in einer gemütlichen Vinothek genießen kann.

Näheres zur Weingeschichte kann man zum Beispiel in Oberschwarzach beim „Terroir f“ in der Weinlage Handthaler Stollberg, der

höchstgelegenen Weinlage Frankens erfahren. Auf einem Handlauf zur Stollburg wird die 8000 Jahre alte Weltgeschichte des Weinbaus erklärt. Oben angekommen, genießt man den einzigartigen Ausblick auf die Weinberge. Bei einem Besuch der zahlreichen Wein- und Winzerfeste bzw. Weingüter in der Region Schweinfurt lernen Sie die fränkische Geselligkeit und die edlen Tropfen kennen.

TreffpunktDeutschland.de/schweinfurt-region



**Jetzt QR-Code scannen und
den Landkreis Schweinfurt
online entdecken!**

www.treffpunktdeutschland.de/schweinfurt-region



© LWD e.V.

Dingolshausen

Dingolshausen mit Gemeindeteil Bischwind liegt am Fuße des Steigerwaldes, zwei Kilometer vom Mittelzentrum Gerolzhofen entfernt. Der Weinort Dingolshausen mit dem bekannten „Köhlerwein“ zeichnet sich durch ein schönes Ortsbild und eine lebendige Dorfgemeinschaft aus. Bemerkenswert ist der renaturierte Volkachbach mit Ruhewiese und Kneippbecken. Ein Weg der Sinne, lädt zum Wandern, zur sportlichen Betätigung und zum Lesen ein. Die neue Calisthenicsanlage am Sportplatz rundet das sportliche Angebot ab. Kleiner und älter ist der Gemeindeteil Bischwind, mit der weithin bekannten Wallfahrtskapelle „Maria Helferin“. Dingolshausen ist optimaler Ausgangspunkt für landschaftlich reizvolle Rad- und Wandertouren von der Stoll[1]burg bis zum Zabelstein.

TreffpunktDeutschland.de/dingolshausen



Oberschwarzach Handthal Vierzehnotthelferkapelle © F. Trykowski / Marktgemeinde Oberschwarzach

Oberschwarzach

Lohnendes Ausflugsziel in der Marktgemeinde Oberschwarzach im Naturpark Steigerwald - Terroir f: Die magischen Orte des Frankenweins. Das sind die Orte, die auf ganz besondere Weise die Vielschichtigkeit einer Region ausstrahlen. Es sind Orte, die man im Gedächtnis behält. Im Weinland Franken haben diese magischen Orte einen Namen: terroir f. In Handthal am Stollberg ist einer dieser magischen Orte und zugleich der höchste Weinberg Frankens. Das Thema auf dem Weg zur ehemaligen Burg, dem Geburtsort von Walther von der Vogelweide, beleuchtet die Geschichte der Weine der Welt mit Spruchband, Hörstele und Monitor.

TreffpunktDeutschland.de/oberschwarzach



© Gemeinde Dittelbrunn

Dittelbrunn

In reizvoller Landschaft im Marienbachtal liegt Dittelbrunn mit seinen vier Gemeindeteilen Dittelbrunn, Hambach, Holzhausen und Pfändhausen nördlich vor den Toren der Stadt Schweinfurt. Zahlreiche Rad- und Wanderwege laden zur Erkundung der schönen Landschaft ein.

TreffpunktDeutschland.de/dittelbrunn



Schloss Werneck © Markt Werneck

Markt Werneck

Tradition und Moderne verbinden sich im Markt Werneck zu einem lebendigen Miteinander. Sehenswürdigkeiten, wie das Fränkische Bildstockzentrum in Egenhausen, der Obstpfad in Schleerieth oder das von Balthasar Neumann erbaute Schloss mit Schlosspark zeugen von einer bewegten Geschichte. Als Gesundheitsstandort ist Werneck mit seinen rund 10.000 Einwohnern, verteilt auf dreizehn Gemeindeteile, auch überregional ein Begriff. Die Veranstaltungsreihe Wernecker Kulturfrühling und zahlreiche weitere Feste und Veranstaltungen rund ums Jahr bringen die Menschen zusammen und laden ein, den besonderen Charme des Ortes kennenzulernen. Natur und Landschaft erlebt man am besten auf dem Rad, zum Beispiel am Wernradweg oder zu Fuß auf einem der vielen Wanderwege der Region.

TreffpunktDeutschland.de/werneck



© Förderverein Schloss Oberschwarzach

Julius-Echter-Renaissanceschloss

Zum denkmalgeschützten Anwesen gehören neben dem beeindruckenden dreigeschossigen Renaissance-schloss mit Zehntgefängnis ein Innenhof, umgeben von einer mächtigen Scheune, Wirtschaftsgebäuden und mauergeschützten Gartenanlagen. Kirchberg 11, Oberschwarzach

TreffpunktDeutschland.de/schweinfurt



© Gemeinde Poppenhausen

Poppenhausen

Erkunden Sie das Obere Werntal und entdecken Sie auf einem der Routen die Wernquelle, die nördöstlich der Dorfmitte von Pfersdorf entspringt oder den Wartturm in Kützberg, der als eines der Lieblingsplätze im Oberen Werntal gilt.

TreffpunktDeutschland.de/poppenhausen



© A. Hub / TJSW 360

Schonungen

Schonungen liegt direkt am Main-Radweg und ist bekannt für herrliche Landschaftsidyllen. Ein ausgedehntes Rad- und Wanderwegenetz lädt zu Streifzügen und Radtouren ein.

TreffpunktDeutschland.de/schonungen



Rathaus © Tourist-Information Schweinfurt 360° / Florian Trykowski

Schweinfurt

Inmitten des Fränkischen Weinlands, umrahmt von Rhön, Steigerwald und Hassbergen, liegt die ehemals freie Reichsstadt Schweinfurt. Der Name der Stadt ist eng verbunden mit Erfindungen, die die Welt bewegen: Kugel- und Wälzlager und das moderne Fahrrad mit Freilaufnabe haben hier ihren Ursprung, aber auch die Ferrari-Kupplung im Rennwagen von Michael Schumacher. Schweinfurt verbindet, auf beeindruckende Weise, Industrie und Kunst, Tradition und Moderne. Schweinfurt ist heute längst nicht mehr nur eine Industriestadt, sondern eine Stadt, in der Kunst, Kultur, bemerkenswerte Architektur, Wissenschaft und Tradition erlebbar sind.

TreffpunktDeutschland.de/schweinfurt



Kloster „Maria Hilff“ in Heidenfeld © Gemeinde Rötthlein

Rötthlein

Die Gemeinde Rötthlein besteht aus den drei fränkischen Dörfern Heidenfeld, Hirschfeld und Rötthlein. Die Anbindung an den MainRadweg sowie Wanderwege bieten willkommene Entspannungs- und Erholungsmöglichkeiten in der Natur. Bei Rötthlein kann der Elmuß erkundet werden, ein vom Unkenbach durchflossener Auwald, in Heidenfeld befindet sich das monumentale Kloster „Maria Hilff“, welches nach den Plänen von Balthasar Neumann errichtet wurde und vom Schorn bei Hirschfeld hat man eine tolle Aussicht auf das Maintal und die Berge der Rhön. Zahlreiche traditionelle Veranstaltungen, wie z. B. die „Plankirchweih“ und das „Erntedankfest“ locken u. a. wegen den Rundtänzen und den fränkischen Spezialitäten viele Besucher an.

TreffpunktDeutschland.de/roethlein



Museum Georg Schäfer © Museum Georg Schäfer, Schweinfurt

Museum Georg Schäfer

Das Museum Georg Schäfer präsentiert die bedeutendste Privatsammlung der Kunst des 19. Jahrhunderts im deutschsprachigen Raum: Gemälde und Arbeiten auf Papier vom ausgehenden 18. bis zum Beginn des 20. Jahrhunderts.

Brückenstraße 20, Schweinfurt



Sachs Ausstellung © Anand Anders

SACHS Ausstellung

Erfahren Sie mehr darüber, wie Sachs die Stadt Schweinfurt geprägt hat und bestaunen Sie die imposante Entwicklung der Technik anhand von Exponaten aus den Bereichen Fahrradnaben, Motoren, Fahrwerk- und Antriebskomponenten.

Ernst-Sachs-Str. 62, Schweinfurt



See
© Gemeinde Sennfeld

Sennfeld

Die historisch interessante Gemeinde Sennfeld mit ihrer weit über 900 Jahre währenden Geschichte liegt im Landkreis Schweinfurt. Die Gemeinde verfügt über eine sehr gute Infrastruktur und zahlreiche Freizeitmöglichkeiten. Ruhe genießen und die Natur erleben zahlreiche Seen lassen den Verlauf ehemaliger Altmainarme erkennen. Das hierdurch entstandene Landschaftsbild „Sennfelder Seenkranz“ mit seiner ursprünglichen und naturbelassenen Vegetation bietet dem Wanderer und Freizeitsportler einen hohen Erholungswert. Zahlreiche Gaststätten laden in dem beliebten Gemüsegärtchen am Main zur Einkehr ein. Das in die Naturlandschaft eingegliederte Naturfreibad Sennfeld bietet an heißen Sommertagen der gesamten Familie erfrischendes Badevergnügen.

TreffpunktDeutschland.de/sennfeld



Rauhenebrach Woiansbron
© Trykowski

Naturpark Steigerwald

Er ist das Herzstück des Fränkischen Keuperlandes, das sich von Haßbergen im Norden bis hin zur Frankenhöhe im Süden zieht. Der Steilabfall im Westen, der Main im Norden und die Windsheimer Bucht mit dem oberen Aischtal im Süden begrenzen den Steigerwald auf drei Seiten. Unschärfer ist die Grenze im Osten, wo die sanft abgedachten Steigerwaldrücken allmählich in die Randhöhen des Regnitzbeckens übergehen. Gegliedert wird dies durch die von Westen und Osten fließenden Flusssysteme der Aurach, der Rauhen der Mittleren und der Reichen Ebrach und schließlich der Aisch. Mit gut 129.000 Hektar erstreckt sich der Naturpark über sechs Landkreise.

EVENTS IN DER REGION...

Schweinfurter Volksfest

31.05. - 09.06.24, Schweinfurt



© A. Anders / Tourist-Information Schweinfurt 360°

Das 50 Meter hohe Riesenrad ist einer der traditionellen Anziehungspunkte auf dem Schweinfurter Volksfest. Dazwischen verwöhnen zahlreiche Buden und Stände die Gäste mit regionalen Spezialitäten und typischen Volksfest-Leckereien – vom Schäufele bis zur Zuckerwatte.



Pflasterklang Schweinfurt
© Kulturpakt Schweinfurt e.V.

Straßenmusikfestival Pflasterklang

27.07.2024, Schweinfurt

Alles ist live und handgemacht, das Straßenpflaster wird zur Bühne, der Kontakt zwischen Künstler und Zuschauer ist so nah wie nirgends sonst.



© A. Anders

Stadtfest Schweinfurt

30.08. - 31.08.2024, Schweinfurt

Bei einem breitgefächertes Programm, werden die Gäste wieder über die gesamte Innenstadt verteilt zahlreiche Mitmachaktionen, Sport, Informationen, Attraktionen für Jung und Alt finden. Die Einzelhändler laden zum Bummeln und Shoppen ein.

WIPFELD



© FWL / Schweinfurt 360° / Holger Leue

Wipfeld zählt zu den Schmuckstücken unter den mittelalterlichen Dörfern in Franken. Erstmals urkundlich erwähnt wurde Wipfeld am 21. April 918. Es ist das wohl charakteristischste Weindorf des Landkreises mit Weinfesten und zahlreichen Veranstaltungen. Wipfeld verfügt über abwechslungsreiche Rad- und Wanderwege und ist aus der Umgebung gut über den Mainradweg und mittels der Mainfähre erreichbar. Der „Historische Celtis-Rundweg“ führt durch die Wipfelder Gassen. Auf dem Weg liegt auch das Literaturhaus Wipfeld, ein Literaturmuseum und kulturelles Zentrum des Dorfes. Direkt am Main befinden sich auch kostenpflichtige Wohnmobilstellplätze mit Ver- und Entsorgungseinrichtungen. TreffpunktDeutschland.de/wipfeld



© FWL/Schweinfurt 360°/ Holger Leue



© FWL/Schweinfurt 360°/ Holger Leue

NOCH MEHR IN DER REGION...



Noch mehr Informationen zu den folgenden Adressen finden Sie online.

Jetzt QR-Code scannen und den Landkreis Schweinfurt entdecken!
TreffpunktDeutschland.de/schweinfurt-region



© Trägerverein Craheim e.V. / Schloss Craheim/Herr Sill

ÜBERNACHTEN Schloss Craheim

Craheim 1
97488 Stadtlauringen
www.craheim.de

GASTRONOMIE

WIPFELD: Gasthof Anker-Stube, Mainstraße 3

FREIZEIT & SPORT

OBERSCHWARZACH: BikePark Oberschwarzach, Handthaler Str. 26

ÜBERNACHTUNGEN

DINGOLSHAUSEN: Haus am Zabelstein, Kirchgasse 7, Bischwind GEROLZHOFEN: Gästehaus Edelmann, Berliner Str. 36

OBERSCHWARZACH: Gasthaus und Pension zur Traube, Breitbach 23 u. 25 SCHONUNGEN: Zum Schwarzen Adler, Mainleite 6, Mainberg SCHWEINFURT: B&B Hotel Schweinfurt-City, Hadergasse 35 * B&B Hotel Schweinfurt-Süd, Straßburger Straße 2 * CiTty Hotel Schweinfurt, Friedrich-Rätzer-Str. 11 * Jugendherberge Schweinfurt, Am Unteren Marienbach 3 * Kolping-Hotel Schweinfurt, Moritz-Fischer-Straße 3 STADTLAURINGEN: Schloss Craheim, Craheim 1 WIPFELD: Gasthof Anker-Stube,

Franken.

WILLKOMMEN IM SPESSART MAINLAND



Gemünden a. Main
© Tourist-Information
Gemünden a. Main
Marktplatz © Berberich /
Touristinformation Lohr a.Main

Einfach märchenhaft!

Spessart und Main sind die zwei Naturschönheiten, die die Vielfalt der Landschaft des Spessart-Mainlands ausmachen: Die sanften Mittelgebirgshügel des Spessarts mit idyllischen Tälern, herrlichen Aussichten und dem unendlichen Blätterzean – der Main im Mainviereck mit seinen weiten Uferlandschaften und steil herabfallenden Weinterrassen. Wandern Sie durch das unendliche Blättermeer des Naturpark Spessart. Entdecken Sie liebliche Täler, wildromantische Bäche und die Uferlandschaften der fränkischen Lebensader Main. Die Qualitätswege Spessartweg 1, 2 und 3 oder der Premiumweg „Spessartbogen“ bieten Wandergenuss pur. Die Region RÄUBERLAND im Hochspessart ist sogar als „Qualitätsregion Wanderbares Deutschland“ ausgezeichnet worden. Daneben begeistert ein einzigartiges Netz an über 100 Europäischen Kulturrundwegen die Wanderer. Lassen Sie sich von der Kulturstadt Aschaffenburg verzaubern oder von unseren fachwerkgeprägten Altstädten. Radeln Sie entlang von Main, Kinzig, Sinn und Saale oder mit elektrischem Rückenwind zu unseren „WalderFahren“-Stationen. Genießen Sie wilde Genüsse und erlesene Weine, verwöhnen Sie sich in unseren Thermen oder folgen Sie den Spuren alter Spessarträuber-Legenden und der Märchen der Brüder Grimm. Wir laden Sie ein zu einer Auszeit in der Natur!

Tourismusverband Spessart-Mainland e.V.

Industriering 7, 63868 Großwallstadt, Tel.: 06022 261020,
info@spessart-mainland.de, www.spessart-mainland.de



Wandern in Wertheim an der Mainschleife
© Tourismusverband Spessart-Mainland



© Tourismusverband
Spessart-Mainland / Holger Leue



Spessart-Mainland Genusskalender

Wir laden zum Genießen ein! Das Spessart-Mainland bietet im Jahresverlauf zahlreiche Möglichkeiten, die Köstlichkeiten der Region in besonderem Ambiente zu genießen. Wer gerne mit Gleichgesinnten in geselliger Runde den Gaumenfreuden frönt, für den ist der Genusskalender genau das Richtige. Höhepunkte des kulinarischen Jahres sind unter anderem die Wild- und Weinwochen im Herbst, der Tag der offenen Edelbrennereien „Der Kahlgrund brennt“ Ende Oktober oder die Aktion „Platz...Hirsch!“ im Main-Kinzig-Kreis. Der Reigen der kulinarischen Veranstaltungen geht weit über Bier- und Weinfeste hinaus und ist dabei so

vielfältig wie die Orte des Spessarts: Vom Speck- und Eierfest in Großostheim über das Bratwurstfest in Bad Orb und das Backofenfest in Leidersbach bis hin zu den Ebbelwoifesten in Niedernberg und Großwallstadt. Auch Fisch- und Anglerfeste stehen im kulinarischen Kalender des Jahres und im Herbst dreht sich vieles um den Apfel: Das Lohrer Rambourfest lädt ebenso ein, wie der regionale Apfelmart in Bessenbach und die Apfelwochen im Main-Kinzig-Kreis.

Den Genusskalender gibt es kostenlos bei dem Tourismusverband Spessart-Mainland unter Tel. 06022/26 10 20 oder auf der Webseite www.spessart-mainland.de zum Herunterladen bzw. Bestellen.

LANDKREISE & KREISFREIE STÄDTE IM SPESSART- MAINLAND



Stadt
Aschaffenburg
Landkreis
Aschaffenburg
Landkreis
**Main-
Spessart**
Landkreis
Miltenberg



Jetzt QR-Code scannen und
das Spessart-Mainland
online entdecken!

www.treffpunktdeutschland.de/spessart-mainland

Franken. Spessart.Mainland.
Fränkisches Weinland.

WILLKOMMEN IM LANDKREIS MAIN-SPESSART



Fußgängerzone
© Touristinformation
Lohr a.Main



Wasserburg © Verwaltungsgemeinschaft Burgsinn

Jeder Tag im Sinngrund wird für Sie eine Entdeckungsreise sein. Eine Entdeckungsreise durch eine zauberhafte, romantische Landschaft mit stillen Tälern und dichten Wäldern, auf Spaziergängen und Wanderungen, Radtouren und Kutschfahrten. Eine Entdeckungsreise durch die Vergangenheit, von der die Kirchen, Schlösser und Burgen, die malerischen Gäßchen mit ihren Fachwerkhäusern und nicht zuletzt auch Naturdenkmäler und frühgeschichtliche Hügelgräber zu erzählen wissen. Der Sinngrund lebt weiterhin von vielen alten Traditionen die auch heute noch gelebt und ausgeübt werden. Der staatlich anerkannte Erholungsort zwischen den Ausläufern des Spessarts und der Rhön ist der Hauptort des unteren Sinntales. TreffpunktDeutschland.de/burgsinn



Burgsinn
© Verwaltungsgemeinschaft Burgsinn



Obersinn
© Verwaltungsgemeinschaft Burgsinn

ORTE IM LANDKREIS MAIN- SPESSART



© Stadt Gemünden

Gemünden am Main
Fränkische Dreiflüssestadt. Sinn und Fränkische Saale münden hier in den Main. Im Stadtteil Wernfeld fließt noch ein vierter Fluss, die Wern, in den Main, so wird auch von der Vierflüssestadt gesprochen. Flüsse prägen die Stadt Gemünden und lassen das Radler- und Wandererherz höher schlagen. Hier laufen für Radler alle Fäden zusammen. Bei einem herrlichen Panoramablick von der mittelalterlichen Scherenburg lockt die malerische Altstadt mit ihrem einmaligem fränkischen Flair zu einem Bummel durch die verwinkelten Gassen. Das große, altstadtnahe, auf einer Saale-Insel liegende, beheizte Freibad, mit großzügiger Liegewiese, sorgt für Fitness und Entspannung.



© Stadt Gemünden

Film-Photo-Ton Museum

In der Ausstellung werden Geräte aus den letzten ca. 140 Jahren gezeigt. Besonders erwähnenswert ist die Sammlung von Belichtungsmessern mit rund 500 verschiedenen Modellen.

Frankfurter Str. 2, Gemünden a.Main



© Stadt Gemünden

Scherenburg

Die typisch fränkische Burg-ruine liegt auf einer zwischen Main und Saale sich vorschiebbenden Bergnase. Die ersten Besitzer der Scherenburg waren die Grafen von Rieneck.

Burgweg, Gemünden a.Main



**Jetzt QR-Code scannen
und den Landkreis Main-
Spessart online entdecken!**
www.treffpunktdeutschland.de/main-spessart



Historisches Rathaus © Stadt Karlstadt / Jürgen Müller

Hinter einer der schönsten Ortssilhouetten entlang des Mains öffnet sich dem Besucher eine fränkische Stadt von besonderem Reiz. Dabei, alles überragend, die Ruine der Karlsburg jenseits des Mains, von der man einen wunderschönen Ausblick auf Karlstadt und die einzigartige Naturlandschaft der Region hat. Die Altstadt von Karlstadt zieht Besucher und Fachleute gleichermaßen in ihren Bann. Kein Wunder, denn nahezu unverändert hat sich der Mustergrundriss der stauferzeitlichen Stadt erhalten, deren Glanzpunkte die romanisch-gotische Stadtpfarrkirche, das Historische Rathaus, die Tore und Türme der Stadtbefestigung sowie die Bürgerhäuser mit ihren oftmals aufwändigen Fachwerkfassaden bilden. TreffpunktDeutschland.de/karlstadt



Museum Karlstadt © Stadt Karlstadt / Stephanie Philipp



Museum Karlstadt © Stadt Karlstadt / Jürgen Müller



© Stadt Karlstadt

Europäisches Klempner- und Kupferschmiede-Museum
Dieses Spezialmuseum beherbergt eine im europäischen Raum wohl einzigartige Sammlung alter Maschinen, Werkzeuge, Dokumente, Gesellen- und Meisterstücke aus dem Spengler-, Klempner-, Flaschner-, Blechner- und Kupferschmiedehandwerk. **Ringstraße 47D, Karlstadt**



© Arbeitskreis Tourismus & Freizeit Himmelstadt / Thomas Zitzmann

Himmelstadt

Himmelstadt ist immer einen Besuch wert. Beste Voraussetzungen für aktive Erholung bieten unsere gut ausgeschilderten Rundwanderwege und der zertifizierte „Mainradweg“. Rechtsmainisch verlaufen der „Main-Wanderweg“ und der „Fränkische Marienweg“. Auch ein Gang durch unser Dorf lohnt sich. Historische Gebäude prägen noch heute das Ortsbild und unser Park am Main erfreut nicht nur Gartenfreunde. Viele kleine Ortsfeste und die örtliche Gastronomie locken mit unterschiedlichen Angeboten Besucher aus nah und fern. Fränkische Spezialitäten und erlesene Weine verwöhnen den Gaumen unserer Gäste. Erleben Sie gesellige und kurzweilige Tage in Himmelstadt. TreffpunktDeutschland.de/himmelstadt



„Alte Kirche“ Gräfendorf © Verwaltungsgemeinschaft Gemünden

Gräfendorf

Eingebettet in hügeligem Waldgebiet mit kräftigen Eichen und Buchen. Hier finden Sie als Gast eine Abwechslung, die Sie verzaubern wird. Erholung an der naturbelassenen Fränkischen Saale und dem Schonratal. TreffpunktDeutschland.de/graefendorf



© Arbeitskreis Tourismus & Freizeit Himmelstadt

Humoristischer Wein-Erlebnis-Weg

Carlo Dernbach entwarf 12 Karikaturen über den fränkischen Wein und Himmelstadt. Diese wurden mit Gedichten und Sprüchen rund um dieses Thema ergänzt. **Weinbergskapelle „Maria an der Kelter“, Himmelstadt**



Kirche St. Michael © Touristinformation Lohr a.Main

Lohr am Main

Einfach märchenhaft. „Spiegelin, Spiegelin an der Wand...“, wer es märchenhaft mag, besucht das Lohrer Schneewittchen. Den Gebrüdern Grimm zufolge, wohnte das schöne Mädchen in einem Schloss mit seiner bösen Stiefmutter. In diesem Schloss, in Lohr am Main, sind heute das Spessartmuseum mit seiner Schneewittchenpräsentation und der legendäre „sprechende Spiegel“ untergebracht.

In der historischen Altstadt entdecken Sie das typisch fränkische Fachwerk. Die Lohrer Fußgängerzone, mit zahlreichen kleinen aber feinen Geschäften, Straßencafés, Biergärten und urigen Weinhäusern lädt zum Verweilen ein.

TreffpunktDeutschland.de/lohr-am-main



© Spessart-Mainland / Holger Leue / Touristinformation Marktheidenfeld

Marktheidenfeld

Besonders sehenswert sind die historische Altstadt mit Fachwerkhäusern, malerischen Gässchen, St. Laurentius-Kirche und das barocke Franckhaus. TreffpunktDeutschland.de/marktheidenfeld



© Martin Harth / Touristinformation Marktheidenfeld

Museum Obertor-Apotheke

Zu sehen sind über 250 Jahre Apothekengeschichte mit lokalem Bezug, sowie allgemeine Pharmaziegeschichte in historischer Einrichtung. Über 800 Exponate erläutern Alltag und Aufgaben eines Apothekers. **Obertorstraße 10, Marktheidenfeld**



© Reinhold Meurer / Tourismusbeauftragter der Gemeinde Retzstadt

Retzstadt

Hier dreht sich vieles um den Wein. Seit mehr als 1200 Jahren werden in Retzstadt Trauben geerntet und unter der Bezeichnung „Retzstadter Langenberg“ ausgebaut.

TreffpunktDeutschland.de/retzstadt



Kloster Triefenstein © Günter Reinwarth

Triefenstein

Mitten in Deutschland, und ganz nah am Himmelreich, liegt der Markt Triefenstein idyllisch mit seinen vier Ortsteilen Hornburg am Main, Lengfurt, Trennfeld und Rettersheim.

27 TreffpunktDeutschland.de/triefenstein



Mainufer Markt Zellingen © Simone Amend / Touristinformation Zellingen

Zellingen

Zellingen und Retzbach schmiegen sich rechts- und linksseitig romantisch ans Ufer des Mains. Eine Vielzahl an idyllischen Rad- und Wanderwegen warten darauf entdeckt zu werden.

TreffpunktDeutschland.de/zellingen

EVENTS IN DER REGION...



Seit mehr als 30 Jahren bezaubert die Veranstaltungsreihe Musikliebhaber durch eine Kombination aus besonderen Veranstaltungsorten und ausgewählten Musik-Ensembles. Von klassisch bis modern ist für jeden Geschmack etwas dabei.



Weinwanderung „Wein & Natur“

12.05.2024, Zellingen, Retzbach
Entlang des 7 km langen und idyllischen Rundweges sorgen heimische Winzer an sechs Essens- und Verkostungsstationen für Ihr leibliches Wohl. Startpunkt ist am Weinhaus in Retzbach.



Scherenburgfestspiele

03.07. - 18.08.2024, Gemünden a.M.
Auch 2024 laden die Scherenburgfestspiele zu unterhaltsamen Abenden hinter die mittelalterliche Ruine Scherenburg hoch über der Altstadt von Gemünden am Main ein.



Kulinarische Meile

12.07. - 15.07.2024, Karlstadt
Internationale Köstlichkeiten in der einmaligen Atmosphäre der malerischen Altstadt.



Makronenfest

27.07. - 28.07.2024, Zellingen
Beim traditionellen Makronenfest verwandeln Retzbacher Vereine an den beiden Tagen die Untere und Obere Hauptstraße in eine kulinarische Meile.



Laurenzi-Messe

09.08. - 18.08.2024, Marktheidenfeld
Mittelpunkt der Laurenzi-Messe ist das große Festzelt auf der Martinswiese mit Biergarten direkt am Main und gemütlichem Weindorf. Der große Vergnügungspark hält für Jung und Alt viele Attraktionen bereit.

Maimarkt mit Kunsthandwerkermarkt

28.04.2024, Gemünden a.Main

Maibaumaufstellung

30.04.2024, Karlstadt

Oldtimertreffen

24.05. - 26.05.2024, Karlstadt

Krönung der neuen Weinprinzessin

08.06.2024, Retzbach

umsonst und draußen

19.07. - 21.07.2024, Karlstadt

SaaleMusicum

28.07.2024, Gemünden a.Main

NOCH MEHR IN DER REGION...



Noch mehr Informationen zu den folgenden Adressen finden Sie online.

Jetzt QR-Code scannen und den Landkreis Main-Spessart entdecken!

TreffpunktDeutschland.de/main-spessart



ÜBERNACHTEN

Boutique-Hotel Bundschuh Am Kaibach 7
97816 Lohr am Main
www.hotelbundschuh.de



GASTRONOMIE

Hotel & Weinhaus Anker

Kolpingstraße 7
97828 Marktheidenfeld
<https://www.hotel-anker.de/>



FREIZEIT & SPORT

Freibad Burgsinn

Austr. 15
97775 Burgsinn

GASTRONOMIE

GEMÜNDEN: Bistro La Belle, Bahnhofstraße 9 * Café Insel, Klinikstr. 1 * Imhof Privathotels, Frankenstraße 1, Langenprozelten **KARLSTADT:** Hotel alte Brauerei, Hauptstraße 58 **MARKTHEIDENFELD:** Hotel Anker, Kolpingstraße 7 **RIENECK:** Seehotel Gut Dürnhof, Burgsinner Str. 3 **SCHOLLBRUNN:** Gasthof Hirsch, Spessartstr. 1

KUNST & KULTUR

BURGSINN: Leo-Weismantel Museum, Schulgasse, Obersinn **HIMMELSTADT:** Altes Brückenzollhaus mit Museum, Brückenstraße 13 **LOHR AM MAIN:** Spessartmuseum, Schloss zu Lohr am Main, Schlossplatz 1 **MARKTHEIDENFELD:** Museum Obertor-Apotheke, Obertorstraße 10 * Skulpturen-Weg, Stadtgebiet

FREIZEIT & SPORT

RETZBACH: Besinnungsweg: Völkerwallfahrt zum himmlischen Jerusalem **GEMÜNDEN:** Natur- und Kulturlehrpfad, Klinikstraße **LEIDERSBACH:** Freizeitanlage **ZELLINGEN:** Gesundheitsgarten Retzbach, Bergstraße

ÜBERNACHTUNGEN

ARNSTEIN: Binsfelder Hof, Untere Dorfstraße 13 **FRAMMERSBACH:** Hotel-Restaurant Schwarzkopf, Lohrer Straße 80 * Landhotel Spessartruh, Wiesenerstrasse 129 **GEMÜNDEN:** Ferienwohnung Sigrid, Gartenstraße 67 * Imhof Privathotels, Frankenstraße 1, Langenprozelten * Ferienhaus Schmittroth, Am Steinkorb 5, Langenprozelten **GRÄFENDORF:** Baumhaushotel Seemühle, Seemühle 1 **HIMMELSTADT:** Ferienwohnung bei Elfi, Triebstr. 47 * Gästehaus Führer, Mainstraße 7 **KARLSTADT:** Gasthaus Am Dorfweiher, Am Dorfweiher 4 * Hotel alte Brauerei, Hauptstraße 58 **LOHR AM MAIN:** Boutique-Hotel Bundschuh, Am Kaibach 7 * Weekly Boardinghouse Lohr, Alfred Stumpf Straße 6 **MARKTHEIDENFELD:** Hotel Anker, Kolpingstraße 7 **RIENECK:** Seehotel Gut Dürnhof, Burgsinner Str. 3 **SCHOLLBRUNN:** Gasthof Hirsch, Spessartstr. 1 **ZELLINGEN:** Main Camp Resort, Badstr. 7

Spessart.

WILLKOMMEN IM LANDKREIS MAIN-KINZIG-KREIS



Burg Ronneburg
© Spessart Tourismus und Marketing GmbH

Spessart Tourismus und Marketing GmbH
Holzgasse 1, 63571 Gelnhausen, Tel.: 6051 887720
info@spessart-tourismus.de, www.spessart-tourismus.de



© Spessart Tourismus und Marketing GmbH

Nahe der Metropole Frankfurt am Main und umgeben von den märchenhaften Naturlandschaften des hessischen Spessarts liegt der Main-Kinzig-Kreis. Die Region ist die Heimat der berühmten Märchensammler Jacob und Wilhelm Grimm: Sie wurden in Hanau, im Westen des Main-Kinzig-Kreises, geboren und wuchsen in Steinau an der Straße auf. Doch die Region bietet nicht nur etwas für Märchenfans. Spannende Museen in mittelalterlichen Fachwerkstädtchen, Premiumwanderwege, sanfte Mountainbike-Trails und Sole-Thermen garantieren erholsame Fluchten aus dem Alltag. Hier kann man auf zertifizierten Wanderwegen eintauchen in die vielfältigen Naturlandschaften des hessischen Spessarts, mit vielen Weitblicken über lauschige Täler, vorbei an plätschernden Bächen oder durch geheimnisvolle Wälder. TreffpunktDeutschland.de/main-kinzig-kreis



© Spessart Tourismus und Marketing GmbH



© Spessart Tourismus und Marketing GmbH

ORTE & REGIONEN IM MAIN-KINZIG- KREIS



Gemeinde
Flörsbachtal

Gemeinde
Sinntal

Kleinstadt
Steinau an der
Straße



Jetzt QR-Code scannen
und Main-Kinzig-Kreis
online entdecken!

www.treffpunktdeutschland.de/main-kinzig

TIPP Lorem ipsum dolor sit amet, consectetur vitae, eleifend ac, enim. Aliquam lorem ante, dapibus in, viverra quis, feugiat a, tellus. Phasellus viverra nulla

ut metus varius laoreet. Quisque rutrum. Aenean imperdiet. onsect-consequat vitae, eleifend ac, enim. Aliquam lorem ante, dapibus in, viverra quis, feugiat

Main-Kinzig-Kreis Frühlingshafter Hirschgenuss



© Spessart Tourismus und Marketing GmbH

Dass Hirschfleisch viel zu lecker ist, um nur im Winter gegessen zu werden, beweist die Aktion „Platz ... Hirsch!“. Im Frühjahr 2024 werden teilnehmende Gastronomiebetriebe aus dem Main-Kinzig-Kreis erneut mit frühlingshaften Rezepten und innovativen Ideen das heimische Hirschfleisch zu einem Genuss für alle Sinne verwandeln. Die Aktion entstand vor dem Hintergrund, dass der Hirsch im April und Mai ebenfalls Saison hat, vielen allerdings nur aus Schmorgerichten im Herbst und Winter bekannt ist. Mit leichten und frischen Zutaten wie Pfifferlingen,

Spargel oder Frühlingskräutern kann der Hirsch spannende neue Aromen entfalten. Die kulinarischen Aktionstage sind ein Ergebnis der Initiative „Wirtshaus im Spessart“, die sich dem nachhaltigen Genuss von regional erzeugten Lebensmitteln verschrieben hat. Alle teilnehmenden Gastronomiebetriebe und einen Einblick in die leckeren Hirschgerichte sind zu finden unter: www.spessart-tourismus.de/platzhirsch. Für alle, die lieber zuhause kochen, kann das Hirschfleisch auch portionsweise bei verschiedenen Wildbretanbietern gekauft werden.

FLÖRSBACHTAL



Matthäus Kirche © Gemeinde Flörsbachtal

Am nördlichen Rand des Spessarts, einem der größten zusammenhängenden Waldgebiete in Deutschland, im Städtedreieck Frankfurt, Fulda und Würzburg liegt die Gemeinde Flörsbachtal. Die idyllisch gelegenen vier kleinen Dörfer Lohrhaupten (anerkannter Erholungsort), Kempfenbrunn, Flörsbach und der Weiler Mosborn werben seit Jahren mit dem Slogan „Flörsbachtal – wo der Spessart am schönsten ist“ und haben einiges zu bieten: Ein beheizbares Familienbad mit großer Wasserrutsche, drei Kneipp-Anlagen, ein weitläufiges Wegenetz für Wanderer und Mountainbiker durch herrliche Waldgebiete, drei zertifizierte Kulturwege, „Park der Generationen“ und vieles mehr.

TreffpunktDeutschland.de/floersbachtal



Freibad © Gemeinde Flörsbachtal



Wiesbüttsee © Gemeinde Flörsbachtal



© Stadt Schlüchtern

Schlüchtern

Die Stadt Schlüchtern befindet sich im Bergwinkel, da wo die Ausläufer von Rhön, Vogelsberg und Spessart zusammentreffen. Man findet dort satte grüne Wiesen, schattige Wälder und märchenhafte Burgen und Schlösser. Von hieraus gibt es viele Möglichkeiten, den hessischen Spessart zu erkunden. Wanderer und Radfahrer kommen voll auf ihre Kosten. Es gibt viel zu Erleben beim Adventure Minigolf und zahlreichen kulturellen Angeboten. Die Highlights des Jahres sind der Helle Markt im Mai und der Kalte Markt im November. Zudem trägt Schlüchtern seit 1966 das Prädikat „Luftkurort“. Den Strukturwandel in der Stadtmitte sieht man besonders gut im umgebauten Bergwinkelmuseum, dem neuen Kultur- und Begegnungszentrum und dem neugestalteten Stadtplatz am Rathaus.

TreffpunktDeutschland.de/schluetchtern



© Stadt Schlüchtern

Helle Markt

03.05. - 05.05.2024, Schlüchtern
Der Frühjahrsmarkt in Schlüchtern. Das Pendant zum Kalten Markt am ersten November Wochenende ist der Helle Markt. Die Stadt lädt ein zu allerlei Marktgeschehen, Live-Musik und Fahrgeschäften.



Bergfried Burg Schwarzenfels © Gemeinde Sinnatal | Holger Leue

Sinntal

Die idyllisch, im Naturpark Hessischer Spessart, am Rande von Rhön und Vogelsberg, gelegene Gemeinde Sinnatal bietet reizvolle Wander- und Radwege in einer Mittelgebirgslandschaft.

TreffpunktDeutschland.de/sinntal



Museum Brüder Grimm-Haus © Stadt Steinau an der Straße

Steinau a.d. Straße

Steinau liegt zu Füßen des Spessart, an der Deutschen Fachwerkstraße, der Deutschen Märchenstraße und der Via Regia. In der Altstadt säumen malerische Fachwerkhäuser die Straßen. Im aufwendigsten Fachwerkhaus der ganzen Region, dem früheren Amtshaus, verbrachten die Brüder Grimm, mit ihrer Familie, die Kinderjahre. Noch heute sind in Steinau ihre Spuren zu finden, in der Schule oder der Kirche, in der ihr Großvater gepredigt hat. Steinau erinnert mit seinen Torbögen, Brücken und Gassen an ein Märchen. Selbst ein Schloss fehlt nicht: Schloss Steinau, das besterhaltene Renaissanceschloss Hessens!

TreffpunktDeutschland.de/steinau-an-der-strasse



© Stadt Steinau an der Straße

Museum Brüder Grimm-Haus Steinau

Das ehemalige Amtshaus, seit 1998 Brüder Grimm-Haus Steinau, war von 1791-1796 der Wohnsitz der Familie Grimm. Das Museum widmet sich dem Leben, dem Werk und der Wirkung der Brüder Grimm. Brüder Grimm-Straße 70, Steinau an der Straße



© Stadt Steinau an der Straße

Schloss Steinau

Die besterhaltene Renaissanceanlage Hessens stellt eine Mischung aus mittelalterlicher Burg, Renaissanacewohnschloss und Festung dar. Erbaut in den Jahren 1528 bis 1560. Steinau an der Straße

NOCH MEHR IN DER REGION...



Noch mehr Informationen zu den folgenden Adressen finden Sie online.

Jetzt QR-Code scannen und den Main-Kinzig-Kreis entdecken!

TreffpunktDeutschland.de/main-kinzig



© Ferien im Bergdorf Spessart GmbH

ÜBERNACHTEN

Ferien im Bergdorf Spessart
Oberer Friedrichsberg 23
63639 Flörsbachtal-Lohrhaupten
bergdorf-spessart.de

GASTRONOMIE FLÖRSBACHTAL: Flörsbacher Hof Hotel-Restaurant, Vockeweg 1, Flörsbach
BAD SODEN-SALMÜNSTER: Gasthaus-Pension-Biergarten „Zum Jossatal“, Salmünsterer Str. 15, Mernes
SCHLÜCHTERN: Gasthof Hausmann, Obortorstraße 5-7
KUNST & KULTUR STEINAU AN DER STRASSE: Brüder Grimm-Haus, Brüder Grimm-Straße 70
THEATRIUM Steinau, Am Kumpen 2-4 * Tropfsteinhöhle „Teufelshöhle“, Mooshecke 1
FREIZEIT & SPORT BAD ORB: Toskana Therme Bad Orb, Horststraße 1
STEINAU AN DER STRASSE: Erlebnispark Steinau, Thalhof 1 * Europa-Kletterwald Steinau, Krugbau 2
ÜBERNACHTUNGEN BAD ORB: Hotel Orbtal, Haberstalstrasse 1 * Margarethenhof, Kurparkstr. 31
BAD SODEN-SALMÜNSTER: Hotel Birkenhof, König-Heinrich-Weg 1 * Gasthaus-Pension-Biergarten, „Zum Jossatal“, Salmünsterer Str. 15, Mernes
FLÖRSBACHTAL: Flörsbacher Hof Hotel-Restaurant, Vockeweg 1, Flörsbach * Ferien im Bergdorf Spessart, Oberer Friedrichsberg 23, Lohrhaupten
SCHLÜCHTERN: Gasthof Hausmann, Obortorstraße 5-7

UND WOHNIN GEHT'S IM NÄCHSTEN URLAUB?

WELLNESS
GUIDE
2024



Obermain Therme
© Kur & Tourismus Service
Bad Staffelstein
Heilwassertasting
© Bayer, Staatsbad
Bad Kissingen GmbH / Ingo Peters

[www.treffpunktdeutschland.de/
weihnachtsmaerkte](http://www.treffpunktdeutschland.de/weihnachtsmaerkte)



Luitpoldhöhe
© Dr. Jan Gensler

Bad Neustadt an der Saale

Bad Neustadt a. d. Saale liegt in der Mitte Deutschlands, am Fuße der Bayerischen Rhön. Durch seine zentrale Lage ist der Ort gut zu erreichen und bietet viele Ausflugsmöglichkeiten in die vielseitige Region. TreffpunktDeutschland.de/bad-neustadt-an-der-saale



Triamare © Tourismus und Stadtmarketing Bad Neustadt GmbH

Triamare Wellness- und Erlebnisbad

Das Erlebnisbad verbindet Sport, Spaß und Wellness. Genießen Sie das vielfältige Fitnessangebot, die 94 Meter lange Riesenrutsche sowie die Saunalandschaft auf der Dachterrasse. Mühlbacher Str. 15, Bad Neustadt an der Saale



© Berchtesgadener Land Tourismus GmbH

RupertusTherme

Die Rupertustherme in Bad Reichenhall ist ein Wellnessparadies, das Erholung und Entspannung inmitten der atemberaubenden bayerischen Alpen bietet.

Friedrich-Ebert-Allee 21, Bad Reichenhall



Kurpark © KurGmbH Bad Reichenhall / Bayerisch Gmain

Bad Reichenhall

Die Alpenstadt Bad Reichenhall lockt mit Highlights wie dem Alten Salzbergwerk, dem Königlichen Kurgarten, der Rupertus Therme und der St. Nikolaus-Kirche.

TreffpunktDeutschland.de/bad-reichenhall



Thermenspaß
© Kur- & Gästeservice Bad Füssing

Bad Füssing

Bad Füssing geht auf Zukunftskurs. Spektakuläre Architektur, neue medizinische Kompetenzzentren, vielfältige neue Hotels und Thermenwelten, die weitläufigen Kurparks als Kunstgalerie

TreffpunktDeutschland.de/bad-fuessing



© Johannesbad Therme Bad Füssing

Johannesbad Bad Füssing

Die Johannesbad Therme verfügt über hochwirksames, weltweit einzigartiges Thermalwasser aus der eigenen staatlich anerkannten Heilquelle, der Johannesquelle. Johannesstraße 2, Bad Füssing



Vierzehnheiligen © Kur & Tourismus Service Bad Staffelstein

Bad Staffelstein

Mitten im „Gottesgarten am Obermain“ liegt Bad Staffelstein. Auf der einen Seite erhebt sich das prunkvolle, von den Brüdern Dientzenhofer erbaute, Kloster Banz und gegenüber die barocke Wallfahrtskirche Vierzehnheiligen.

TreffpunktDeutschland.de/bad-staffelstein



© Obermain Therme

Obermain Therme

Wärme, Wasser und Salz – unter diesem Motto vereint die Obermain Therme in Bad Staffelstein die Bereiche Thermen- Meer, Premium-SaunaLand, Wellness und Therapie unter einem Dach.

Am Kurpark 1, Bad Staffelstein



© KissSalis Therme Bad Kissingen

KissSalis Therme

Hier steht das Heilwasser von Bad Kissingen im Mittelpunkt und wird auf vielfältige Weise für Ihre Entspannung genutzt. Freuen Sie sich auf eine einzigartige Thermen-, Wellness- und Saunalandschaft.

Heiligenfelder Allee 16, Bad Kissingen



Kurgarten mit Arkadenbau
© Bayer, Staatsbad
Bad Kissingen GmbH

Bad Kissingen

Zwischen mediterranen Palmen, plätschernden Quellen und historischen Prachtbauten können Sie in Bad Kissingen UNESCO-Welterbe entdecken. Altbewährte Bäderkultur auf höchstem Niveau.

TreffpunktDeutschland.de/bad-kissingen



Rathaus © Kur-, Kongress- und Touristik GmbH Bad Windsheim

Bad Windsheim

Ein historischer Stadtkern schmücken die ehemals freie Reichsstadt Bad Windsheim. Die Franken-Therme, das einzige Heilbad Mittelfrankens, zum Entspannen und Erholen ein.

TreffpunktDeutschland.de/bad-windsheim



© Franken-Therme Bad Windsheim

Franken-Therme Bad Windsheim

Mit ihren drei Bereichen, den Thermal-Badehallen mit Salzsee, der Sauna-Landschaft und dem Wellness-Bereich, bietet die weitläufige Anlage Wohlfühl pur! Insgesamt sechs Becken erstrecken sich über die großzügige Badelandschaft.

Erkenbrechtallee 10, Bad Windsheim



© Kur- und Tourismusbetrieb Bad Wörishofen

Bad Wörishofen

Mit zahlreichen Freizeitmöglichkeiten und herzlicher Gastlichkeit empfängt das Kneipp-Original Bad Wörishofen im Allgäu, rund 70 Kilometer westlich von München gelegen, seine Gäste. TreffpunktDeutschland.de/bad-woerishofen



© Kur- und Tourismusbetrieb Bad Wörishofen

THERME Bad Wörishofen

Echte Palmen, türkisglitzerndes Thermalheilwasser und paradiesische Ruhezonen zum Entspannen und Relaxen: Hier genießen Besucher einen unvergesslichen Kurzurlaub im Paradies. **Thermenallee 1, Bad Wörishofen**



© Opf. Wald

Sibyllenbad

Lorem ipsum dolor sit amet, consectetur adipiscing elit. Aenean commodo ligula eget dolor. Aenean massa. Cum sociis natoque penatibus et magnis dis parturient montes, nascetur ridiculus mus. **Kurallee 1, Bad Neualbenreuth**



© Gäste-Information Bad Neualbenreuth

Bad Neualbenreuth

Liebevoll erhaltene Egerländer Fachwerkhöfe, barocke Kirchen, versteckt gelegene Waldkapellen, unser Heimatmuseum – all das zeugt von lebhafter, geschichtsträchtiger Vergangenheit und stolzer Tradition. TreffpunktDeutschland.de/bad-neualbenreuth



ALEXBAD © Gemeinde Bad Alexandersbad | Florian Miedl

Bad Alexandersbad

Bad Alexandersbad ist das kleinste Heilbad Bayerns. Schon vor knapp 300 Jahren kamen die Menschen wegen der Wirkung der Heilquelle hierher. TreffpunktDeutschland.de/bad-alexandersbad



© Gemeinde Bad Alexandersbad / Florian Miedl

ALEXBAD

Im Heilbad erwarten Sie ein architektonisch besonderes Panoramabad mit Saunabereich, ein Trainingspark mit modernen Trainingsgeräten sowie ein breites Angebot an Therapie- und Wohlfühlbehandlungen. **Markgrafenstraße 28, Bad Alexandersbad**



© Markt Bad Steben / Bayerisches Staatsbad

Bad Steben

Das traditionsreiche Staatsbad Bad Steben ist der bedeutendste Urlaubs- und Kurort im Frankenwald. Den Kurpark schmücken Bauwerke des Klassizismus und des Jugendstils. TreffpunktDeutschland.de/bad-stebeb



© Andreas Hub / laif / Tourist-Information Bayerisches Staatsbad Bad Steben

Therme Bad Steben

Das moderne Thermalbad bietet eine Vielzahl von Innen- und Außenpools mit unterschiedlichen Temperaturen, um die Bedürfnisse der Besucher zu erfüllen. Die exklusive Saunalandschaft sorgt für zusätzliche Erholung. **Badstraße 31, Bad Steben**

WIR WISSEN,
WORAUF ES ANKOMMT

Genau das richtige Hotel.

ERWARTEN SIE MEHR

ZIMMER

- 186 Standardzimmer
- Kostenfreies WLAN (Glasfaser)
- Moderne Badezimmer
- Bügeleisen und -brett
- Auswahl unterschiedlicher Kissen
- 40" LED-TV inkl. Google Chromecast
- Effizienter Arbeitsbereich
- USB-Steckdosen
- 15" Safe inklusive Ladefunktion
- Kaffee- und Tee-Station
- Haartrockner

AUSSTATTUNG

- Apple-Mac-Business-Corner
- Kostenfreies WLAN (Glasfaser)
- Tiefgarage

ESSEN & TRINKEN

- Reichhaltiges Express Start™ Frühstück sowie nach Wahl auch „Grab & Go!“
- 24 Stunden Service an unserer Lobbybar

VERANSTALTUNGEN

- Meetingraum mit Tagungstechnik für bis zu 16 Personen
- Bitte wenden Sie sich für ein individuelles Angebot an reservations@hi-express-erlangen.de

BREAKFAST HOURS

- Montag bis Freitag 06.30 – 10.00 Uhr
- Sa., So. und Feiertage 07.00 – 11.00 Uhr



Rathaus © T. Fürth Stefan Heidelberg

Fürth

Die charmante Altstadt lädt mit ihren Restaurants, Cafés und individuellen Lädchen und dem grünen Stadtpark, mit viel Platz für Picknickdecken, die Besucher zum Entdecken ein. TreffpunktDeutschland.de/fuerth



© Vitaplan Thermalbad GmbH & Co. KG

Fürthermare

„Zeit für Dich. Raum für Deine Träume.“ Mit diesem Slogan wirbt das Fürthermare in Fürth um seine Gäste. Raum für Träume gibt es tatsächlich mehr als genug, mehr als 4.000 Quadratmeter Wasserfläche zur Verfügung. **Scherbsgraben 15, Fürth**



© Thermen Obersees

Therme Obersees

Längst gilt die Therme als mehrfach ausgezeichnete „Perle“ der Fränkischen Schweiz. Das mineralhaltige Thermalwasser kommt aus Urtiefen des Juragesteins. Das Wasser belebt und entspannt zugleich. **An der Therme 1, Mistelgau-Obersees**



St. Rupert-Kapelle © Touristinformation an der Thermen Obersees

Mistelgau-Obersees

Eingebettet in unberührter Natur finden sich hier viele idyllische Wander- und Radwege. Wo einst die Dampflok fuhr, lässt es sich heute beschaulich durch die einmalige Landschaft radeln. TreffpunktDeutschland.de/mistelgau



HOLIDAY INN EXPRESS® ERLANGEN
Güterbahnhofstraße 9, 91052 Erlangen
T: +49 (0) 9131 68198-0
F: +49 (0) 9131 68198-555
frontdesk@hi-express-erlangen.de

Buchen Sie direkt bei uns und werden Sie **IHG® Rewards Club** Mitglied



EIN IHG® HOTEL
ERLANGEN



© Ruhpolding Tourismus GmbH

Vita Alpina Erlebnis & Wellnessbad

Das Erlebnis- & Wellnessbad mit großer Saunalandschaft bietet Spaß und Vergnügen für Wasserratten jeden Alters. Branderstraße 1, Ruhpolding



Panorama Ruhpolding Frühling © Ruhpolding Tourismus GmbH

Ruhpolding

Ruhpolding ist ein besonderes Stück Bayern. Zwischen Chiemsee, Alpenvorland und Chiemgauer Alpen breitet die Natur ihre ganze Vielfalt aus.

TreffpunktDeutschland.de/ruhpolding



© Detlef Danitz

Königsbad

Im Erlebnisbad erwartet Sie Badespaß und Entspannung für Groß und Klein. Egal zu welcher Jahreszeit – der großzügige Freibadpark und das vielseitig gestaltete Erlebnishallenbad laden zum Entdecken und Genießen ein. Käsrothe 4, Forchheim



Fachwerk © Stadt Forchheim Tourist-Information

Forchheim

Als eine der ältesten Städte Frankens hat sich Forchheim mit seinen vielen Fachwerkhäusern und der Festungsanlage ein historisches Erscheinungsbild vom Mittelalter bis zum Barock bewahrt.

TreffpunktDeutschland.de/forchheim



Schloss Faber-Castell Mai 2018 © Stadt Stein

Stein

Wer an Stein denkt, dem fällt wohl zuerst Faber-Castell ein oder die B14 oder beides. Dabei hat die Stadt, die zwar am südwestlichen Rand Nürnbergs am linken Ufer der Rednitz liegt, aber zum Landkreis Fürth gehört, viel, viel mehr zu bieten. TreffpunktDeutschland.de/rosstal



Kristall Palm Beach Kur- & Freizeitbad © Stadt Stein

Kristall Palm Beach

Das Kur- & Freizeitbad bietet eine Vielzahl von nassen Freizeitmöglichkeiten. Spaß und Action gibt es im Erlebnisbad und der Rutschenwelt. Entspannung und Erholung im Sauna und Wellnessbereich.

Albertus-Magnus-Straße 29, Stein



Bad Birnbach Rottaltherme © Kurverwaltung Bad Birnbach

In den Heil- und Thermalbädern Bad Füssing, Bad Griesbach, Bad Birnbach, Bad Gögging und Bad Abbach findet man die richtige Balance zwischen Gesundheit, Entspannung und ganzheitlichem Vital- und Aktivurlaub. Das niederbayerische Umland zeichnet sich durch die höchste Golfplatzdichte Deutschlands aus, mit der Gemeinde Bad Griesbach als dem größten zusammenhängenden Golf-Resort Europas. Die abwechslungsreiche Region bietet als ideale Ergänzung dazu geschichtsträchtige Einblicke in das Herz alter Dom- und Herzogstädte wie Passau, Landshut, Straubing, Dingolfing und Landau. Sie verbinden überliefertes Kulturgut mühelos mit zeitgenössischer Lebensart. TreffpunktDeutschland.de/bayerisches-golf-thermenland



© Altmühltherme Treuchtlingen

Altmühltherme Treuchtlingen

Quelle purer Lebenslust. Baden und saunieren im wohligen warmen, 18.000 Jahre alten, zertifizierten und staatlich anerkannten Heilwasser nach balneologischen Grundsätzen. Bürgermeister-Döbler-Allee 12, Treuchtlingen



Altmühltherme Treuchtlingen © Peter von Felbert

Treuchtlingen

Als staatlich anerkannter Erholungsort mit Heilquellen-Kurbetrieb steht Treuchtlingen für Gesundheit, Wohlbefinden und natürliche Entschleunigung.

TreffpunktDeutschland.de/treuchtlingen



© Stadt Weißenstadt / Kur- & Tourist-Information Weißenstadt

Weißenstadt

Die Stadt liegt ganz idyllisch im Naturpark Fichtelgebirge, eingebettet im Tal der Eger. Sie zeichnet sich durch ihre romantischen Straßenzellen, einzigartige Felsenkeller und historischen Scheunenreihen aus. TreffpunktDeutschland.de/weissenstadt



© Siebenquell GesundZeitResort

Siebenquell

Große zusammenhängende Wasserfläche mit vielen Attraktionen, einer Poolbar, Außenbecken und Sonnenliegewiese. Saunalandschaft mit neun Erlebnis- und Themasauen, einer Schneekammer, Saunagarten mit Thermalwasser-Außenbecken und Ruhebereichen. Thermenallee 1, Weißenstadt



Golfpark Bella Vista © Kurverwaltung Bad Birnbach



Bad Birnbach Erntedankfest © Kurverwaltung Bad Birnbach



Herzlich willkommen im
URLAUB

Inmitten des traumhaften Landschaftsschutzgebiets der **Mecklenburgischen Seenplatte** befindet sich der wunderschöne Ferienpark Lenz, direkt am Plauer See.

Mit rund **30 individuellen Ferienhäusern** bietet er die passende Unterkunft für jeden Anspruch. Für Einzelpersonen und Familien mit 2 bis 4 Personen stehen zahlreiche Ferienwohnungen zur Verfügung. Für eine größere Gäste-Anzahl gibt es Häuser für bis zu 12 Personen. Alle Unterkünfte sind hochwertig gestaltet und ausgestattet. **Willkommen in Ihrem Urlaub vom Alltag.**

Jetzt buchen!

Plauer Seeblick
17213 Malchow
Tel. 0152 08529030
urlaub@ferienpark-lenz.de

www.ferienpark-lenz.de



Elektrisierende Achterbahn-Neuheit „Voltron Nevera powered by Rimac“

Das Europa-Park Erlebnis-Resort startet in den Frühling. Mit über 100 Attraktionen und Shows verspricht der Europa-Park zahlreiche Highlights. In der Sommersaison 2024 entdecken die Besucher von Deutschlands größtem Freizeitpark erstmals den Themenbereich Kroatien. Dort bietet der neue Multi Launch Coaster „Voltron Nevera powered by Rimac“ ein außergewöhnliches und einzigartiges Achterbahn-Erlebnis. Zudem kehren die beliebten Familien-Attraktionen „Alpenexpress Enzian“ und „Tiroler Wildwasserbahn“ zurück. Spektakuläre und familienfreundliche Attraktionen, beeindruckende Shows und abwechslungsreiche Gastronomie – im Europa-Park kommt jeder auf seine Kosten. Darüber hinaus bieten die Wasserwelt Rulantica und die Virtual-Reality-Experience YULLBE Vergnügen für die ganze Familie. Eine außergewöhnliche Sinnesreise erleben die Gäste bei der Restaurant-Weltneuheit Eatrenalin. Die sechs parkeigenen 4-Sterne Superior Erlebnishotels und das Camp Resort machen den Aufenthalt zu einem unvergesslichen Kurzurlaub. **Rust**



TreffpunktDeutschland Newsletter ABONNIEREN UND GEWINNEN

Einmal im Monat stellt die TreffpunktDeutschland-Redaktion einen Newsletter zusammen. Aktuelle touristische Themen, neue Orte und Regionen, aktuelle Eventhighlights und vieles mehr werden Sie hier finden. Zweimal im Jahr verlosen wir, unter allen Newsletter-Abonnenten, tolle Preise. Für Frühling/Sommer 2024 haben wir einen ganz besonderen Preis für Sie:

Das gibt es zu gewinnen

EIN EXKLUSIVER ERLEBNISAUFENTHALT IM EUROPA-PARK RESORT

Ein exklusiver Erlebnisaufenthalt für vier Personen in einem der parkeigenen Erlebnishotels inklusive reichhaltigem Frühstücksbuffet, Nutzung der Wellnessbereiche und Pools, kostenfreiem Parkplatz, Tageseintritt in den Europa-Park und die Wasserwelt Rulantica sowie VIP-Zutritt zum Park 30 Minuten vor offizieller Öffnung.

Einfach bis zu 31.08.2024 Newsletter abonnieren unter www.TreffpunktDeutschland.de/newsletter

Der Rechtsweg ist ausgeschlossen.



NOCH MEHR REISEMAGAZINE GIBT ES ONLINE



TreffpunktDeutschland.de/reisemagazine

Ihr Ort das nächste Mal mit dabei! AUSGABE HERBST/WINTER 2024/25

Wenn Sie mit Ihrem Ort in den nächsten Ausgaben unserer Reisemagazine WILLKOMMEN IN DER REGION... mit redaktionellen Artikeln dabei sein möchten, dann senden Sie uns Texte und Fotos per E-Mail an d.danitz@wittich-forchheim.de. Diese werden wir dann je nach Platz in unseren Reisemagazinen **kostenlos** veröffentlichen. Oder nutzen Sie das Formular auf dieser Seite: www.TreffpunktDeutschland.de/mitmachen-reisemagazin



Das perfekte Werbeumfeld IHRE ANZEIGE DAS NÄCHSTE MAL DABEI

Verteilt werden unsere Reisemagazine kostenlos über die Tourismusämter, Übernachtungsbetriebe und Freizeiteinrichtungen vor Ort. Durch die fokussierte Verteilung an die Interessengruppen und die informativen redaktionellen Beiträge können Sie hier kostengünstige zielgerichtete Anzeigen schalten ohne Streuverlust. Die Reisemagazine erscheinen im Frühjahr und Herbst. **Wenn Sie Interesse haben, dann kontaktieren Sie uns:**



Andrea Kossowski
a.kossowski@wittich-forchheim.de
09191 723258

Susanne Emmert-Deuerlein
s.emmert-deuerlein@wittich-forchheim.de
09191 723263



IMPRESSUM Treffpunkt Deutschland WILLKOMMEN IN DER REGION... ist ein unabhängiges Reisemagazin. Die veröffentlichten Artikel basieren auf zugesandte Artikel der jeweiligen Tourismusbüros und touristischen Partnern und müssen nicht die Meinung des Verlages widerspiegeln. Alle Angaben sind ohne Gewähr. Herausgeber: LINUS WITTICH Medien KG, Peter-Henlein-Straße 1, 91301 Forchheim, Telefon 09191 72320, Geschäftsführer: Christian Zenk Redaktion: Detlef Danitz, Telefon 09191 723239, d.danitz@wittich-forchheim.de; Anzeigen: Susanne Emmert-Deuterlein, Telefon: 09191 7232-63, s.emmert-deuerlein@wittich-forchheim.de; Andrea Kossowski, Telefon: 09191 723258, a.kossowski@wittich-forchheim.de. Eine Haftung für die Richtigkeit telefonisch aufgebener Anzeigen kann nicht übernommen werden. Für Anzeigenveröffentlichungen und Fremdbelagen gelten die Allgemeinen Geschäftsbedingungen wittich.de/agb und die zzt. gültige Preisliste. Für Textveröffentlichungen gelten unsere Allgemeinen Geschäftsbedingungen. Veröffentlichte Artikel und Rubriken, die mit dem Namen eines Verfassers gekennzeichnet sind, müssen nicht die Meinung des Verlages widerspiegeln. Für unverlangt eingesandte Manuskripte oder Bilder kann keine Rücksendung verlangt werden. Nachdruck, Vervielfältigung oder sonstige Verwertung des Inhaltes nur mit schriftlicher Genehmigung des Verlages. Urheberrechtshinweise: Der Inhalt und das Layout dieser Webpräsentation sind urheberrechtlich geschützt. Nachdrucke und sonstige Verwendung jeglicher Art, auch auszugsweise, bedürfen der ausdrücklichen schriftlichen Genehmigung des Verlages.

TreffpunktDeutschland präsentiert:

ÜBER 50 KOSTENLOSE REISEMAGAZINE

UND WAS MACHEN WIR ALS NÄCHSTES?



In unserer Reisemagazin Reihe „WILLKOMMEN IN...“ stellen wir Ihnen jeweils einen Landkreis mit seinem namensgebenden Hotspot-Ort und den angrenzenden Landkreisen vor. So erhalten Sie touristische Informationen über einen Umkreis von ca. 50 Km. Bis Jahresende wollen wir für jeden bayerischen Landkreis ein eigenes Reisemagazin zum kostenlosen herunterladen anbieten. Diese 71 Reisemagazine wird es dann für die folgenden Regionen geben:

Aichach, Altötting, Amberg, Ansbach, Aschaffenburg, Augsburg, Bad Kissingen, Bad Neustadt a.d.Saale, Bad Reichenhall, Bad Staffelstein, Bad Tölz, Bad Windsheim, Bad Wörishofen, Bamberg, Bayreuth, Cham, Coburg,

Dachau, Deggendorf, Dillingen a.d.Donau, Dingolfing, Ebersberg, Eichstätt, Erding, Erlangen, Forchheim, Freising, Fürstenfeldbruck, Fürth, Füssen, Garmisch-Partenkirchen, Grafenau, Günzburg, Haßfurt, Hof, Karlstadt, Kelheim, Kempten, Kitzingen, Kronach, Kulmbach, Landsberg am Lech, Landshut, Lindau, Neuburg a.d.Donau, Neumarkt i.d.OPf., Nürnberg, Oettingen, Passau, Pfaffenhofen a.d.Ilm, Pfarrkirchen, Regen, Regensburg, Rosenheim, Roth, Schwandorf, Schweinfurt, Starnberg, Straubing, Tirschenreuth, Traunstein, Weiden, Weilheim, Weißenburg, Wunsiedel und Würzburg.



QR-Code scannen und mit unseren Reisemagazinen Deutschland entdecken!
www.TreffpunktDeutschland.de/willkommen