

Frühling
Sommer
2024

.....
ePaper Version
April-September



LINUS WITTICH präsentiert

Treffpunkt[📍] Deutschland.de

Freizeit- & Reisemagazin

Tipp:
Bamberg feiert
Kaiser Heinrich II.

Seite 8

**Europa-Park
Gewinnspiel**

Seite 46

**UND WAS
MACHEN
WIR JETZT?**

SPEZIAL
**WELLNESS
GUIDE**
Seite 43

URLAUB IN DER HEIMAT WILLKOMMEN IN DER REGION BAMBERG

Landkreis Bamberg und Umgebung

Blick auf die Bamberger Bergstadt
© TV Franken Bamberg / Hub Foto Andreas Hub

Bamberg Landkreis * **Lichtenfels** Landkreis * **Forchheim** Landkreis * **Bayreuth** Landkreis
Erlangen-Höchststadt Landkreis * **Haßberge** Landkreis * **Kulmbach** Landkreis
Steigerwald * Fränkisch Schweiz * Obermain-Jura * Haßberge * Frankenwald * Fichtelgebirge



WILLKOMMEN IN DER REGION BAMBERG

Bamberg
Neue Residenz
Seite 7

**UND WAS
MACHEN
WIR JETZT?**



Landkreis Forchheim
WALK OF BEER
Forchheim
Seite 26



Obermain•Jura
**Deutsches
Korbmuseum**
Michelau
Seite 19




Landkreis Forchheim
**Wildpark
Hundshaupten**
Egloffstein
Seite 23

Auf diese Frage versuchen wir Ihnen in diesem Reisemagazin **WILLKOMMEN IN DER REGION BAMBERG** eine Antwort zu geben. Zuerst stellen wir Ihnen den Hot-spot-Ort **Bamberg** und den dazugehörigen Landkreis vor. Danach folgen die angrenzenden Landkreise mit ihren Orten, Sehenswürdigkeiten und Event-Highlights. Abschließend gibt es noch Tipps für Ihren nächsten Urlaub.



Region
Fichtelgebirge
Seite 31



Landkreis Bamberg
Schloss Seehof
Memmelsdorf
Seite 9



Landkreis Bayreuth
**Alte Schloss
Ermitage**
Bayreuth
Seite 33

NOCH MEHR TIPPS IN UNSEREM ePAPER

XXL
AUSGABE



Online unter
[TreffpunktDeutschland.de/
willkommen-bamberg](https://TreffpunktDeutschland.de/willkommen-bamberg)



Jetzt QR-Code
scannen, ePaper
herunterladen und noch
mehr Seiten als hier
online entdecken!



Landkreis Erlangen-Höchstadt
Weißes Schloss Heroldsberg
Heroldsberg
Seite 16



Bamberg

Steigerwald

Erleben Sie eine Stadt voller Geschichte und Kultur, im Mittelalter erschaffen und bis heute erhalten. Die Bamberger Altstadt gehört seit 1993 zum UNESCO Weltkulturerbe.

Ab Seite 7



Landkreis Bamberg

Steigerwald. Fränkische Schweiz. Haßberge.

Der Landkreis ist bekannt für sein Bier, das in zahlreichen Brauereien und Biergärten verkostet werden kann. Die Region ist reich an Kultur, Geschichte und Natur.

Ab Seite 6



Landkreis Lichtenfels Obermain-Jura

Eine kleinteilige Kulturlandschaft im „Gottesgarten am Obermain“, weltberühmte barocke Baudenkmäler und eine so alte, wie lebendige Handwerkskunst machen die Region einzigartig.

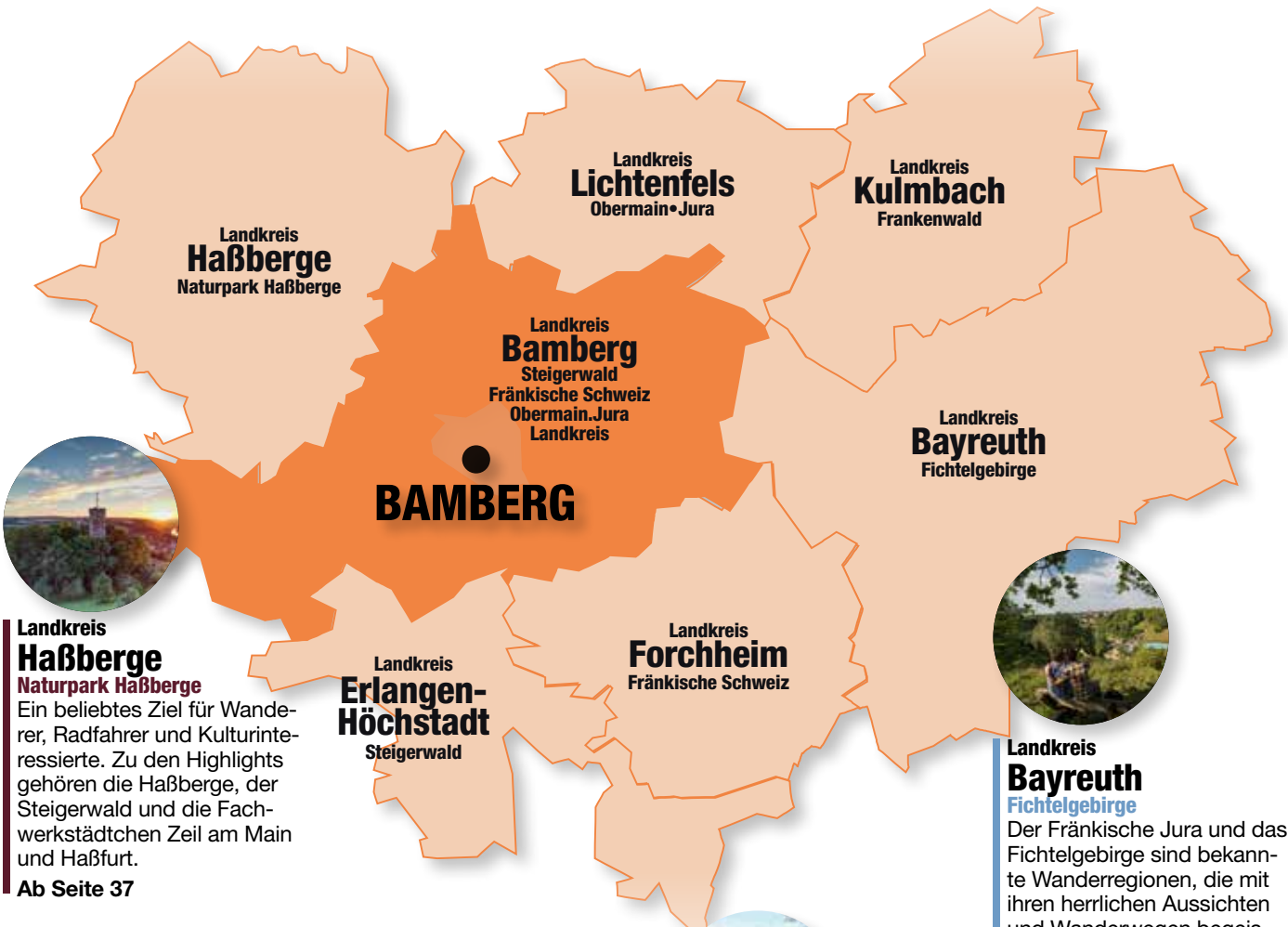
Ab Seite 17



Landkreis Kulmbach Frankenwald

Der Landkreis begeistert durch seine malerische Landschaft, historischen Burgen und Brauereien sowie traditionsreiche Bierkultur.

Ab Seite 41



Landkreis Haßberge

Naturpark Haßberge

Ein beliebtes Ziel für Wanderer, Radfahrer und Kulturinteressierte. Zu den Highlights gehören die Haßberge, der Steigerwald und die Fachwerkstädtchen Zeil am Main und Haßfurt.

Ab Seite 37



Landkreis Bayreuth Fichtelgebirge

Der Fränkische Jura und das Fichtelgebirge sind bekannte Wanderregionen, die mit ihren herrlichen Aussichten und Wanderwegen begeistern.

Ab Seite 32



Landkreis Erlangen-Höchstadt

Steigerwald. Fränkische Schweiz. Nürnberger Land

Zu den Highlights gehören der Tennenloher Forst, das Schloss Atzelsberg und die Hugenottenstadt Erlangen.

Ab Seite 14



Landkreis Forchheim

Fränkische Schweiz

Mit der Fränkischen Schweiz und dem Naturpark Fränkische Schweiz-Veldensteiner Forst finden Sie hier einige der schönsten Naturgebiete Deutschlands.

Ab Seite 22

Tourismus-Regionen

Franken

Ab Seite 4

Steigerwald

Ab Seite 5

Obermain.Jura

Ab Seite 17

Fränkische Schweiz

Ab Seite 21

Fichtelgebirge

Ab Seite 31

Haßberge

Ab Seite 35

Frankenwald

Ab Seite 40

WILLKOMMEN IN FRANKEN



Radeln am Tauber-Alt-
mühl-
Radweg in Eichstätt
© Naturpark Altmühltal /
Dietmar Denger
Kulinarische Weiterbetour Bad
Kissingen © Bayer, Staatsbad
Bad Kissingen GmbH /
Ingo Peters

Vielfalt auf Fränkisch

Kultur, Natur und Genuss im Urlaubsland Franken

Verwinkelte Fachwerkgassen neben prächtigen Barock-Ensembles, weite Wälder neben fruchtbaren Weinbergen, entspannter Genuss neben jeder Menge sportlicher Action: In Franken passen diese scheinbaren Gegensätze einfach zusammen. Genau diese Vielfalt zeichnet das Reiseland im Norden Bayerns aus. 16 unterschiedliche Ferienlandschaften sorgen für jede Menge Abwechslung mit köstlicher Küche, Bier- und Weinspezialitäten, Sehenswürdigkeiten und lebendiger Kultur – typisch fränkisch eben.

Nachhaltige Wege in den Urlaub

Charakteristisch für Franken ist zudem der Abwechslungsreichtum seiner Naturparke: Mit zehn an der Zahl machen sie mehr als die Hälfte des Urlaubslands aus. Die Naturparke sind auch ein Indikator für die große Bedeutung der Nachhaltigkeit im fränkischen Tourismus. Schließlich gehört es zu den zentralen Aufgaben eines Naturparks, seine Landschaften aktiv zu schützen, zu pflegen, zu entwickeln und sie zugleich den Menschen zugänglich zu machen. Damit dies von Beginn an so ist, empfehlen sich für die Anreise die Bayerische Eisenbahngesellschaft (BEG) und der Verkehrsverbund Großraum Nürnberg (VGN). Dank ihnen durchzieht ein dichtes Netz an Bus- und Bahnlinien das Urlaubsland Franken. Viele Busse und Bahnen steuern bewusst Freizeitziele oder Ausgangspunkte für Wander- und Radrouten an.

Städtetrips schreiben die besten Storys

Eine faszinierende Welt eröffnet sich in den fränkischen Städten. Zu den Glanzlichtern zählen Ansbach, Aschaffenburg, Bamberg, Bayreuth, Coburg, Dinkelsbühl, Eichstätt, Erlangen, Forchheim, Fürth, Kulmbach, Nürnberg, Rothenburg ob der Tauber, Schweinfurt oder Würzburg.

Tourismusverband Franken e.V.

Pretzfelder Straße 15, 90425 Nürnberg, Tel.: 0911 941510,
info@frankentourismus.de, www.frankentourismus.de



Blick auf den Staffelberg
© Obermain-Jura / Angela F. Endress



Baumwipfelpfad Steigerwald
© Florian Trykowski

Franken Entspannen im Gesundheitspark Franken



Brunnen- und Wandelhalle Bad Kissingen
© Ingo Peters / Bayer, Staatsbad Bad Kissingen GmbH

Ganz gleich, auf welche Art man Franken für sich entdeckt: Die entspannenden Momente kommen nicht zu kurz. Dafür sorgen die 19 Heilbäder und Kurorte im „Gesundheitspark Franken“. Sie sind – dank innovativer Konzepte und Heilschätzen aus der Natur – wahre Gesundheits- und Wohlfühl-Experten. Zu ihrem Angebot gehören moderne Thermen,

großartige Saunalandschaften, Wellness-Anwendungen sowie Besonderheiten wie Deutschlands erster Heilwassersee, Salzseen mit einer Konzentration wie im Toten Meer oder zertifizierte Heilwälder. Hier kann man sich körperlich regenerieren und vor allem die Seele nach allen Regeln der Kunst baumeln lassen.

www.gesundheitspark-franken.de

Franken Heimat der Biere



Goikelbräu Lohr a.Main
© FrankenTourismus/Holger Leue

Vielfalt rund ums flüssige Gold Frankens

Ob beim Wandern, nach der Radtour oder beim Stadtbummel: Den Durst stillt in Franken ein heimisches Bier. Nirgendwo sonst gibt es eine so große Dichte an Brauereien wie hier. Die zahlreichen Privatbrauereien, Gasthausbrauereien, Kommunbrauereien und Craftbrauer sorgen für eine süffige Vielfalt an unterschiedlichen Biersorten. Die dafür benötigten Zutaten sind ebenso einfach wie regional: Aromahopfen und Braugerste wachsen in Franken direkt vor Ort, das Wasser sprudelt frisch aus den Brunnen der Brauereien. Das fränkische Bier bietet Anlass für viele Reiseerlebnisse: Dazu gehören etwa Braukurse, Biervorkostungen oder sogar Stadtführungen im Zeichen des Bieres. Außerdem lohnt sich ein Besuch in den zahlreichen Bier- und Brauereimuseen. Darüber hinaus verfeinern die fränkischen Brauerzeugnisse viele kulinarische Genüsse, die jetzt im Herbst Hochkonjunktur haben – von der wärmenden Biersuppe über das deftige Schäufele an Dunkelbiersoße bis zum aromatischen Glühbier. www.franken-bierland.de



Brauereigasthof Landwehr-Bräu
Romantisches Franken
© FrankenTourismus / Holger Leue

Franken.

WILLKOMMEN IM STEIGERWALD



Eschenau; Iphofen, Terroir f
© Steigerwald Tourismus e.V. /
Fotograf Florian Trykowski

Fränkische Vielfalt pur

Umgeben von den Metropolen Nürnberg, Würzburg und der UNESCO-Weltkulturerbestadt Bamberg liegt die Urlaubsregion Steigerwald. Landschaftlich, kulinarisch und kulturell – der Steigerwald ist fränkische Vielfalt pur. Das Wander- und Radparadies, in dem alle fränkischen Regierungsbezirke aufeinander treffen, besteht überwiegend aus Naturpark. Entlang der Wegenetze wachsen die ältesten Buchen Deutschlands. Im Westen des Steigerwalds zeigt sich ein anderes Landschaftsbild: An sonnenverwöhnten Hängen wachsen ausgezeichnete Weine. Bereits ab April locken zahlreiche Winzerstuben und traditionelle Weinfeste viele Gäste aus nah und fern in ihre romantischen Weinorte.

Neben dem Wein ist die Region auch für ihre vielen kleinen Familienbrauereien bekannt. Bierliebhabern aus aller Welt bieten sie in und um Bamberg sowie im Aischgrund die Möglichkeit, echte fränkische Biervielfalt zu genießen und zu erleben. Wegen seiner vielen Karpfenteiche im Aischtal wird der Steigerwald auch „Land der 1000 Teiche“ genannt. Der „Aischgründer Spiegelkarpfen“ ist von September bis April eine beliebte Delikatesse.

Ein besonderes Wander-Highlight: der als Qualitätsweg ausgezeichnete SteigerwaldPanoramaweg mit seinen begeisterten Aussichtspunkten.

Welterbe Bamberg, die Barockanlage Weißenstein, die Zisterzienser-Abtei in Ebrach oder das Freilandmuseum in Bad Windsheim sorgen für kulturelle Höhepunkte.

Steigerwald Tourismus e.V.

Hauptstraße 10-12, 91443 Scheinfeld, Tel.: 09162 57549990, kontakt@steigerwaldtourismus.com, www.steigerwaldtourismus.com



Steigerwaldzentrum
© Steigerwald Tourismus e.V. /
Fotograf Florian Trykowski



Abstwind
© Steigerwald Tourismus e.V. /
Fotograf Florian Trykowski



Bullenheim
© Steigerwald Tourismus e.V. / Fotograf Florian Trykowski

Die beste Zeit den Steigerwald mit Augen, Ohren und Geschmacksnerven zu erfahren und zu erleben startet mit der im September beginnenden Traubenlese. Besonders bei Waldwanderungen und beim Blick von Aussichtspunkten auf Weinberge und Täler zeigt sich jetzt ein prächtiges Farbenspiel der Natur. Ein buntes Blättermeer mit leuchtenden Rot-, Orange-, Gelb- und Grüntönen durchzieht die Landschaft. Ein Anblick, der einen ehrfurchtsvoll innehalten lässt. Weiter geht es durch Reihen bunter Rebstöcke mit ihren prallen Trauben, um zwischendurch ein, zwei Gläser leckeren fränkischen Wein direkt bei den Winzern zu probieren. Zahlreiche Häckerwirtschaften laden zur Verköstigung mit selbsterzeugten Weinen, fränkischen Brot, Käse- und Wurstspezialitäten ein. Auf den abwechslungsreichen, sehenswerten und gut ausgeschilderten Wanderwegen geht es dann frisch gestärkt weiter auf den Wein-Genusswanderungen im herbstillichen Steigerwald.



© Steigerwald Tourismus e.V. / Fotograf Florian Trykowski

LANDKREISE & KREISFREIE STÄDTE IM STEIGERWALD

LANDKREIS HASSBERGE
LANDKREIS SCHWEINFURT
LANDKREIS KITZINGEN
LANDKREIS ERLANGEN-HÖCHSTADT
LANDKREIS NEUSTADT A.D. AISCH-BAD WINDSHEIM

Schweinfurt
Bamberg
Erlangen

Stadt Bamberg
Landkreis Bamberg

Landkreis Erlangen-Höchstadt
Landkreis Hassberge

Stadt Kitzingen
Landkreis Neustadt an der Aisch-Bad Windsheim
Landkreis Schweinfurt



Jetzt QR-Code scannen und den Steigerwald online entdecken!

www.treffpunktdeutschland.de/steigerwald

Franken. Steigerwald. Fränkische Schweiz.
Obermain-Jura. Naturpark Haßberge.

WILLKOMMEN IM LANDKREIS BAMBERG

UND
STADT
BAMBERG



© Tourist-Information
Fränkische Toskana /
Dietmar Dengler

LANDKREIS BAMBERG



© Tourismusverband Franken / Andreas Hub

Der Landkreis Bamberg, eingebettet zwischen den Naturparks Fränkische Schweiz, Steigerwald und Haßberge, begeistert Naturliebhaber wie Sportenthusiasten. Aktivitäten wie Radfahren, Wandern, Klettern, Kanufahren und Golfen finden hier beste Voraussetzungen. Das Bamberger Land ist aber nicht nur Naturparadies, sondern auch kultureller und kulinarischer Hotspot. Burgen, Schlösser, Kirchen, Klöster und Museen prägen das kulturelle Erbe. Die Stadt Bamberg mit Dom, Neuer Residenz und Altstadtensemble als UNESCO-Weltkulturerbe, zieht Besucher weltweit an. Die Freude an den schönen Dingen des Lebens ist allgegenwärtig, besonders in der typisch fränkischen Küche. Traditionelle Bierkeller und urige Gastwirtschaften laden zum Genießen ein. TreffpunktDeutschland.de/bamberg-region

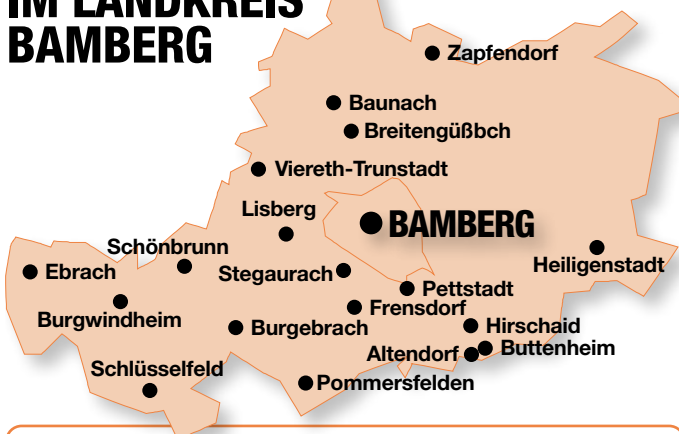


© Christian Martin



© Christian Martin

ORTE & REGIONEN IM LANDKREIS BAMBERG



Gemeinde Altendorf	Markt Ebrach	Gemeinde Pommersfelden
Stadt Bamberg	Region Fränkische Toskana	Stadt Schlüsselfeld
Stadt Baunach	Gemeinde Frensdorf	Gemeinde Schönbrunn i. Steigerwald
Gemeinde Breitengüßbach	Markt Heiligenstadt	Gemeinde Stegaurach
Markt Burgebrach	Markt Hirschaidd	Gemeinde Viereth-Trunstadt
Markt Burgwindheim	Gemeinde Lisberg	Markt Zapfendorf
Markt Butteneim	Gemeinde Pettstadt	

Landkreis Bamberg Entdecke die Wanderregion Bamberger Land



© LRA Bamberg

Wildromantische Burgen, prachtvolle Schlösser, sagenumwobene Orte und bizarre Felsformationen – das ist die Kulisse für Wanderungen im Bamberger Land. Zahlreiche Tages- und Halbtagestouren mit unterschiedlichsten Anforderungen und Streckenlängen bietet das Bamberger Land vor allem den Genusswanderern. Die Themenvielfalt reicht dabei von echten Naturerlebnissen über kulturelle und historische Momente bis hin zu kulinarischen Besonderheiten und der regionalen Bierkultur. Stadtpaziergänge in Bamberg, Bierwanderungen in romantischen Landschaften, Naturgenuss mit Panoramaaussichten, Wanderungen zu Burgen und Schlössern oder die Entdeckung sagenhafter Ort, für jeden Wanderer gibt es das richtige Angebot. Also die Wanderstiefel geschnürt und los geht's – ein Wanderausflug ins Bamberger Land ist immer ein ganz besonderes Erlebnis.



© F. Trykowski



Jetzt QR-Code scannen
und den Landkreis Bamberg
online entdecken!

www.treffpunktdeutschland.de/bamberg-region



Erleben Sie eine Stadt voller Geschichte und Kultur, im Mittelalter erschaffen und bis heute erhalten. Die Bamberger Altstadt gehört seit 1993 zum UNESCO Weltkulturerbe und begeistert mit ihren historischen Gassen und Plätzen, Kirchen und Bürgerhäusern aus Barock und Mittelalter.

Bamberg ist ein Gesamtkunstwerk. Kaum eine andere Stadt bietet ein solches Bilderbuch der Stile wie Bamberg. Wenn Sie sich gerne auf die Suche nach der Vergangenheit begeben, dann können Sie hier auf eine Zeitreise durch ein ganzes Jahrtausend gehen! TreffpunktDeutschland.de/bamberg



Shopping © TKS Bamberg / Lara Müller, Jürgen Schraudner



Bamberger Bergstadt © TV Franken Bamberg / Hub Foto Andreas Hub



© LINUS WITTICH Medien / Paulina Saffer

Bamberger Dom

Der Bamberger Dom mit seinen vier Türmen gehört zu den sogenannten Kaiserdomen und hatte damit besondere Bedeutung im Mittelalter. Er gehört heute gemeinsam mit der Bamberger Altstadt zum UNESCO Weltkulturerbe. Die Grundsteinlegung für das Gebäude erfolgte 1004 durch Heinrich II., die Weihe folgte im Jahr 1012. Nachdem das ursprüngliche Gebäude in mehreren Feuern schwer beschädigt worden war, wurde im 12. Jahrhundert ein Neubau im romanischen Stil geplant und begonnen. Der Innenraum wurde nach dem Ende des 30jährigen Krieges barockisiert. So wurden zum Beispiel die im Mittelalter noch mit Wandmalereien versehenen Wände weiß gekalkt. **Domplatz Bamberg**



© Bayerische Schlösserverwaltung / Ulrich Pfeuffer, München

Alte Hofhaltung Historisches Museum

Die Alte Hofhaltung, gegenüber der Neuen Residenz gelegen, enthält in ihrem Kern noch Mauerreste von Palas und Kapelle der Bischofspfalz des 11. Jahrhunderts. Heute beherbergt die Alte Hofhaltung das Historische Museum der Stadt Bamberg. **Domplatz 7, Bamberg**



© Andreas Hub / Jaif / FrankenTourismus/BAMBERG TKS

Bamberger Gärtner- und Häckermuseum

Als einziges Museum in Süddeutschland bietet es Informationen rund um das gewerbliche innerstädtische Arbeiten und Leben der Gemüse- und Weingärtner, ihre Kultur und Geschichte. **Mittelstraße 34, Bamberg**



© LINUS WITTICH Medien / Paulina Saffer

Bamberger Rathaus

Das Rathaus ist mit seinen Wandmalereien und dem exponierten Platz mitten in der Regnitz vermutlich das berühmteste Gebäude in Bamberg. **Obere Brücke, Bamberg**



Bamberg Residenz Kaisersaal © Bayerische Schlösserverwaltung, L. Weiss, München

Neue Residenz


Die Neue Residenz entstand ab 1613. Die beiden Flügel am Domplatz errichtete Johann Leonhard Dientzenhofer 1697 bis 1703. In den über 40 Prunkräumen sind Stuckdecken, Möbel und Wirkteppiche des 17. und 18. Jahrhunderts zu besichtigen. **Domplatz 8, Bamberg**



© LINUS WITTICH Medien / Paulina Saffer

Sandstraße

Das „Sandgebiet“ bezeichnet den Kern der Altstadt. Zahlreiche Gasthäuser bieten hier typische fränkische Kost an, zu der ein fränkisches Bier bestens passt. **Obere Sandstraße, Bamberg**



© LINUS WITTICH Medien / Paulina Saffer

Schlenkerla

In der historischen Brauerei „Schlenkerla“ wird das berühmte Rauchbier gebraut und ausgeschenkt - und zwar schon in sechster Generation von der Familie Trum. **Dominikanerstraße 6, Bamberg**



BAMBERGER MARIONETTENTHEATER
gip handelt von Klaus Leiser

Anzeige

Das Bamberger Marionettentheater ist einzigartig in seiner Art. Getreu dem Alter seiner Bühne aus dem frühen 19. Jahrhundert werden hier vorwiegend Stücke der deutschen Romantik gespielt. Geboten werden Opern, Schauspiele und Märchen für Jung und Alt. Die Besucher werden vom Zauber des Marionettenspiels gefangen und in eine andere Welt versetzt. Nach jeder Vorstellung bietet ein Blick hinter die Kulissen Interessierten Gelegenheit, die alte Spielkultur und moderne Technik der Bühne kennenzulernen, die den Vergleich mit einer großen Bühne nicht scheuen muss.

Untere Sandstraße 30, 96049 Bamberg, Tel.: 0951 67600
info@bamberger-marionettentheater.de, www.bamberger-marionettentheater.de



comixart

COMIC-FACHHANDEL

WO HELDEN ZUHAUSE SIND

Austrasse 21 - 96047 Bamberg - Tel.: 0951/21 655 - verkauf@comixart.de
 Öffnungszeiten: Mo - Sa 10 - 18 Uhr
www.comixart.de comixart Bamberg

Comics, Mangas, Graphic Novels, Cartoons, Merchandise, Spiele, Table Top, Pen & Paper Rollenspiele, Trading Card Games...

Bamberg feiert Kaiser Heinrich II.



Bamberg - Weltkulturerbestadt
© FrankenTourismus Bamberg Hub / Andreas Hub

Jede Stadt hat ihre Berühmtheiten: In Bamberg ist es gleich ein Kaiserpaar – sogar das einzige heiliggesprochene in der Geschichte. Heinrich II. und seine Frau Kunigunde haben Bamberg zu dem gemacht, was es heute noch ist: Eine prächtige Bistumsstadt mit Kirchen, Klöstern und Prachtbauten, heute UNESCO-Weltkulturerbe, wie Rom erbaut auf sieben Hügeln. 1000 Jahre nach Kaiser Heinrichs II. Tod am 13. Juli 1024 feiert die Stadt ihre Berühmtheiten. Irgendetwas muss es gewesen sein, das Kaiser Heinrich an Bamberg besonders mochte. So sehr, dass er die

Stadt seiner Frau Kunigunde zur Hochzeit schenkte und damit die Geschichte der kleinen fränkischen Stadt für immer beeinflusste. 1007 erwirkte Heinrich II., damals noch König, die Gründung des Bistums Bamberg. Der neue Dom war nur eines von vielen Geschenken des Kaiserpaars an die Stadt, die bis heute Besucher aus aller Welt fasziniert und auf eine Reise ins Mittelalter schickt. Die Domweihe folgte am 6. Mai 1012, am Geburtstag des Stifters Heinrich. Zwei Jahre später durfte Heinrich sich bereits Kaiser nennen.
TreffpunktDeutschland.de/bamberg



Baggersee
© Gemeinde Breitengüßbach

Breitengüßbach

Die Landschaft rund um Breitengüßbach ist geprägt durch die Wasserläufe des Mains und seiner Zuflüsse sowie durch zahlreich entstandene Baggerseen. TreffpunktDeutschland.de/breitenguessbach



© VG Burgebrach

Burgebrach

Burgebrach das „Tor zum Steigerwald“ liegt am östlichen Eingang des Steigerwalds. Erstmals im Jahre 1023 urkundlich erwähnt, kann Burgebrach im Jahr 2023 auf 1000 Jahre seines Bestehens und auf eine bewegte und spannende Geschichte zurückblicken.
TreffpunktDeutschland.de/burgebrach



© Levi Strauss Museum

Levi Strauss Museum

Alles über Blue Jeans. Levi Strauss, der Vater der Blue Jeans, kam aus dem kleinen fränkischen Ort Buttenheim. Geboren wurde Löb Strauss, wie Levi Strauss ursprünglich hieß, am 26. Februar 1929 als siebtes und jüngstes Kind des jüdischen Hausierers Hirsch Strauss und seiner zweiten Frau Rebecca. Als Levi Strauss 17 Jahre alt war, starb sein Vater. Die Familie geriet in wirtschaftliche Not, wanderte deshalb nach Amerika aus. In San Francisco begann Levi schließlich mit der Produktion robuster blauer Arbeitshosen – die Jeans war geboren. Marktstr. 33, Buttenheim



© Heinz Sommer / Markt Buttenheim

Markt Buttenheim

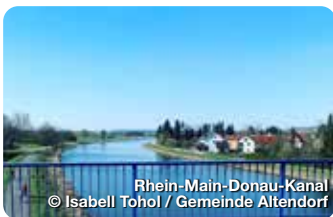
Der Geburtsort der Jeans ist nur wenige Kilometer von Bamberg entfernt und bezaubert nicht nur mit dem Levi-Strauss-Museum. Der Ort am Fuße des Naturparks Fränkischen Schweiz – Veldensteiner Forst könnte idyllischer nicht liegen. Der Markt Buttenheim teilt sich in neun Gemeindeteile auf und ist das Zuhause von etwa 3700 Einwohnern. Auf einer Fläche von etwas mehr als 30 Quadratkilometern erstreckt sich das malerische Gemeindegebiet zwischen Bamberg und Forchheim. Die traumhafte Mittelgebirgslandschaft bezaubert ihre Besucher mit umwerfender Natur und herrlich deftigem fränkischen Essen auf den zahlreichen urigen Bierkellern und Gastwirtschaften.
TreffpunktDeutschland.de/buttenheim

DESIGNBOTSCHAFT erleben



Mühle & Amore | Inh. Carolin Goldhofer
Egloffsteiner Ring 52 | 96146 Altendorf

Tel.: +49 (0) 9543/ 29 69 240 | info@designbotschafterleben.com
designbotschafterleben.com



Rhein-Main-Donau-Kanal
© Isabell Tohol / Gemeinde Altendorf

Altendorf

Der Erholungscharakter ist durch die Nähe der Fränkischen Schweiz, der direkt angrenzenden Natur aber auch durch die Lage an der Regnitz sowie dem Rhein-Main-Donau-Kanal und den vielen Baggerseen direkt vor Ort gegeben.
TreffpunktDeutschland.de/altendorf




Historischer Marktplatz © Hassberge
Tourismus e.V. / Stadt Baunach

Baunach

Drei-Flüsse-Stadt im Herzen Frankens. Historische Gebäude wurden hochwertig restauriert und modernisiert. Baunach wurde dadurch zum Geheimtipp für Rad- und Wandertouristen.
TreffpunktDeutschland.de/baunach

Besuchen Sie das Geburtshaus des Jeans-Erfinders!



GEBURTSHAUS LEVI STRAUSS MUSEUM

Marktstr. 31-33 96155 Buttenheim Tel.: 09545-442602

www.levi-strauss-museum.de

Baumwipfelpfad Steigerwald



© Bayerischen Staatsforsten AöR / Martin Hertel

Höhenluft, Artenvielfalt und Natur erleben: Nach wie vor ist der Baumwipfelpfad Steigerwald bei Ebrach ein Publikumsmagnet. Der Pfad verläuft auf bis zu 26 Metern Höhe, wobei er sich zunächst durch den Wald schlängelt und dann langsam ansteigt bis über die Baumkronen. Er ist rund einen Kilometer lang und beherbergt auf halbem Wege den 42 Meter hohen Aussichtsturm. Ein hölzernes Monument, das sich kornenzieherartig aus dem Wald schraubt. Oben angekommen, zeigt sich die beeindruckende Schönheit des Naturparks Steigerwald, denn hier offenbaren sich beeindruckende Einblicke. **Radstein 2, Ebrach**



© Bayerischen Staatsforsten AöR / Martin Hertel



© Bayerischen Staatsforsten AöR / Martin Hertel



Dorfsee und Schloss Burgwindheim
© Stephan Hummel / Kommunale Allianz Burgwindheim - Ebrach

Burgwindheim

Naturidyll, Baukunst, Wallfahrt - Burgwindheim ist ein Kulturschatz von gelebter Tradition und Glauben mitten im Naturpark. Als einstige Wasserburg der Herren von Windeheim und späterem Amtssitz der Zisterze Ebrachs mit Marktrecht und Posthalterei kam dem Steigerwald-Kleinod früh Bedeutung zu. Besonders das Hostienwunder und die Wallfahrt zum Heiligen Blut machten den Ort bekannt. Jährlich ziehen farbenfrohe Prozessionen in prächtigen Trachten durch das herausgeschmückte Dorf. Begleitet werden die Wallfahrten um Fronleichnam von Festen, Feiern und zuweilen mittelalterlichen Spektakeln. Ein Besuch lohnt stets: Kulturweg und Führungen leiten Groß und Klein durch Geschichten, Kunst und Wunder des Ortes. Zu Fuß oder Rad ist man hier bestens unterwegs!
TreffpunktDeutschland.de/burgwindheim



© Arnulf Koch / Kommunale Allianz Burgwindheim - Ebrach

Ebrach

Im Tal der Mittleren Ebrach gelegen, befindet sich eines der imposantesten mittelalterlichen Bauwerke Oberfrankens - die ehemalige Zisterzienserabtei. Die eindrucksvolle Anlage gotisch-barocker Gebäude und Gärten und der Abteikirche, welche sich mit dem ikonischen Rosettenfenster über dem Portal besonders bei Besuchern erfreut, bettet sich idyllisch zwischen Auenwiesen und hochaufragenden Laubmischwäldern. Mit seiner knapp 900jährigen Geschichte blickt Ebrach auf eine bewegte Vergangenheit zurück, in welcher der Orden Land und Kultur formten und beeinflussten. Mit dem Baumwipfelpfad kann man sich dessen von ganz oben überzeugen.
TreffpunktDeutschland.de/ebrach



BAUMWIPFELPFAD
STEIGERWALD

Lust auf einen Perspektivwechsel?



Zu jeder Jahreszeit ein Erlebnis!

barrierefrei

Hinweise zu unseren Führungen und weiteren Veranstaltungen finden Sie auf unserer Homepage



www.baumwipfelpfadsteigerwald.de



© Bauernmuseum Bamberger Land

Frensdorf

Frensdorf liegt südlich der Weltkulturerbestadt Bamberg am Unterlauf der Rauhen Ebrach an den östlichen Ausläufern des Steigerwalds. Die Gemeinde Frensdorf hat sich in ihrer Geschichte zu einer lebens- und liebenswerten Wohngemeinde entwickelt, in der sich die Bürgerinnen und Bürger, aber auch alle Gäste wohl fühlen. Anziehungspunkte für Besucher sind vor allem die Wallfahrtskirche „Zur Schmerzhafte Dreifaltigkeit“ in Schlüsselau, der Naturbadesee und das Bauernmuseum des Landkreises Bamberg. In Frensdorf wird aber auch gefeiert. Neben den Kirchweihen in den einzelnen Ortsteilen, tragen auch viele Vereinsfeste zur Geselligkeit und einem guten Miteinander bei.
TreffpunktDeutschland.de/frensdorf



© Detlef Danitz

Heiligenstadt

Der Markt Heiligenstadt i.OFr., mit seinen 24 Ortsteilen ist ein echtes Urlaubsparadies, in welchem Sie die Natur sportlich erleben können.
TreffpunktDeutschland.de/heiligenstadt



© Bayerische Schlösserverwaltung / Christa Brand, Ismaning

Schloss Seehof

Schloss Seehof wurde ab 1686 als Sommerresidenz der Bamberger Fürstbischöfe nach Plänen von Antonio Petri errichtet. Eine Besichtigung von Schloss Seehof ist nur im Rahmen einer Führung möglich. **Memmelsdorf**

Region Fränkische Toskana

Promotion



© Tourist-Information Fränkische Toskana / Dietmar Dengler

Als Geheimtipp gilt die kleine, aber feine Urlaubsregion rund um Memmelsdorf, Litzendorf und Strullendorf. Die Lage zwischen der 6 km entfernten Weltkulturerbestadt Bamberg und der Fränkischen Schweiz, dem Land der Burgen und Höhlen, bietet sowohl Städte- und Kulturtouristen als auch Natur- und Genussurlaubern eine große Vielfalt an Urlaubsaktivitäten. Am Fuße des fränkischen Jura und am Rande des Naturparks „Fränkische Schweiz-Veldensteiner Forst“ wechseln sich liebliche Landschaftsbilder mit schroffen Felsformationen, schattigen Mischwäldern und Wasserläufen ab. Und gleich dem italienischen Archetyp, findet sich auch hier viel regionaltypische Kulinarik. TreffpunktDeutschland.de/fraenkische-toskana



© Tourist-Information Fränkische Toskana / Dietmar Dengler



© Tourist-Information Fränkische Toskana / Dietmar Dengler

Wellness ... Urlaub das ganze Jahr



* Saunaparadies mit Biergarten * Schwimmbad & Liegewiese
* Cafe/Bistro * Fitness & Kurse * Massagepraxis * Beautyfarm

FrankenLagune

WELLNESS-CENTER
Georg-Kügel-Ring 5
96114 Hirschaid
Tel. 09543 / 440810
www.frankenlagune.de



Damen, Herren & Kinder

Marken-Bekleidung & Marken-Schuhe
Geschenkartikel – Lampen- Lederwaren
Taschen (auch Guess & Valentino)
Koffer - Modewaren - s.Oliver Schmuck
Kissen - Tischwäsche - Wäsche
Strümpfe – uvm.



Mode-Kaufhaus Runkel e.K.
Bamberger Str. 8 - 96114 Hirschaid
Tel. 0 95 43 / 2 53

Shop: www.mode-runkel.de

HIRSCHAID



© Detlef Danitz

Erleben Sie unbeschwerte Tage in Hirschaid. Egal, ob mit den Wanderschuhen, dem Fahrrad oder dem Wohnmobil – Hirschaid ist der richtige Ort für Freizeit- und Urlaubshighlights. Im Erlebnisbad FrankenLagune und der angeschlossenen Wellnesslandschaft, oder in unserer vielfältigen Gastronomie, können Sie anschließend entspannen und genießen. Rund ums Jahr bietet der Markt Hirschaid eine Fülle von Aktivitäten und Veranstaltungen von gemütlich bis anspruchsvoll. Lernen Sie Hirschaid und sein Umland zu allen Jahreszeiten kennen, und erleben Sie Franken von seiner besten Seite. TreffpunktDeutschland.de/hirschaid



© Detlef Danitz



© Detlef Danitz



© FrankenLagune Wellness-Center

FrankenLagune

Das Erlebnisbad der FrankenLagune bietet ein Sportbecken mit 25x10 Metern und sorgt für uneingeschränkten Schwimmspaß auf vier Bahnen. Das Wellness-Center lädt mit Dampfbad und Sauna in wunderschöner Ambiente zu Fitness und Relaxen ein. **Georg-Kügel-Ring 5, Hirschaid**



© RutschenClub

Freibad „Aquarena“

Besucher jeden Alters können hier beim Schwimmen, Rutschen, Sonnen und Saunieren sowohl Badespaß als auch Erholung erleben. Besonders beliebt ist die einzigartige Wasserrutsche mit 120 m Länge. **Lauffer Str. 49, Zapfendorf**



Geschenkkörbe



Familie Werthmann

Pfarrer-Hopfenmüller-Straße 39
96114 Hirschaid-Sassanfahrt
Tel. 0157/53513872
milchviehbetrieb-werthmann@outlook.de

www.milchviehbetrieb-werthmann.de



© inixmedia GmbH

Markt Zapfenendorf

Der lebenswerte Markt Zapfenendorf mit seinen neun Gemeindeteilen und über 5.000 Einwohnern liegt in einer einmalig schönen Lage im landschaftlich sehr reizvollen Oberen Maintal. In der Mitte zwischen der Weltkulturerbe- und Universitätsstadt Bamberg und dem Kurzentrum Bad Staffelstein gelegen, sind kulturelle Angebote von unserer Marktgemeinde aus schnell erreichbar. Die wunderschöne Landschaft, der Main und unser beheiztes Freibad „Aquarena“ bieten Ihnen vielfältige Sport- und Erholungsmöglichkeiten sowie einen garantiert hohen Freizeitwert.

TreffpunktDeutschland.de/zapfenendorf



Lisberg
© Roland Lösel / Gemeinde Lisberg

Lisberg

Lisberg ist das östliche Tor zum Naturpark Steigerwald. Zum Wandern und Radfahren lädt die kleine Gemeinde mit ihren Wäldern, Seen und Fluren ein. Die abwechslungsreiche Feld-Wald-Landschaft zusammen mit der Tal-Landschaft der Aurach, den Hecken und wildbelassenen Naturstreifen erfreuen die Augen.

Besonders attraktiv sind die Burg Lisberg und das Schloss Trabelsdorf. Kulinarisch wird einiges geboten: in Trabelsdorf die Gastwirtschaften mit haus-eigener biologischer Fischzucht, sowie die Brauerei und ein Obstdirektvermarkter. In der Vorburg Lisberg wartet ein Weingut auf Sie.

TreffpunktDeutschland.de/lisberg



Kloster Heidenheim © Tim Wagner

Ein Tag am Fränkischen Hahnenkamm

Kommen Sie mit und entdecken Sie das kulturelle Erbe am Hahnenkamm. Besuchen Sie das **Kloster Heidenheim** mit seinen Ausstellungen, dem Münster St. Wunibald und dem Walburga-Pilgerweg. Weiter geht es zur **Ruine der St. Katharinenkapelle** aus dem 15. Jahrhundert, die vom Ort Hechlingen am See über einen naturbelassenen **Hohlweg** erreichbar ist. Bei klarer Sicht hat man eine herrliche Rundumsicht auf den **Hahnenkammsee**, die sanften Hügel der Mittelgebirgslandschaft und ins Ries. Wanderlustigen steht ein drei Kilometer langer **Uferwanderweg** zur Verfügung.

www.kloster-heidenheim.eu



St. Katharinenkapelle © R. Seefried



Eingang zum Hohlweg © R. Seefried



Rauhenebrach Wotansbron
© Trykowski

Naturpark Steigerwald

Er ist das Herzstück des Fränkischen Keuperlandes, das sich von Haßbergen im Norden bis hin zur Frankenhöhe im Süden zieht. Der Steilabfall im Westen, der Main im Norden und die Windsheimer Bucht mit dem oberen Aischtal im Süden begrenzen den Steigerwald auf drei Seiten. Unschärfer ist die Grenze im Osten, wo die sanft abgedachten Steigerwaldrücken allmählich in die Randhöhen des Regnitzbeckens übergehen. Gliedert wird dies durch die von Westen und Osten fließenden Flusssysteme der Aurach, der Rauhen der Mittleren und der Reichen Ebrach und schließlich der Aisch. Mit gut 129.000 Hektar erstreckt sich der Naturpark über sechs Landkreise.



Gierfähre
© Gemeinde Pettstadt

Pettstadt

Vor beinahe tausend Jahren wurde Pettstadt erstmals urkundlich erwähnt. Heute ist die sympathische Gemeinde im Regnitztal, südlich von Bamberg, vor allem für die historische Fähre und als Naherholungsort für Fahrradfahrer bekannt. Die bekannteste Attraktion von Pettstadt ist die Gierfähre aus dem 14. Jahrhundert, eine historische Verbindung über die Regnitz – insbesondere für die Wallfahrt in das nahegelegene Amlingstadt. Auf historischen Pfaden kann man die Regnitz heutzutage zwischen März und Oktober überqueren. Die Fähre wird dabei an einem Stahlseil entlang über den Fluss gezogen und kommt somit ohne Motor aus. Sie ist außerdem Teil des regionalen Radnetzweges.

TreffpunktDeutschland.de/pettstadt



Promotion

KITZINGEN

Panorama Kitzingen
© Atelier Zudem

Kitzingen ist ein Kleinod für Radfahrer und Wanderer. Die Perle am Main grüßt auf dem Mainradweg mit einzigartiger Stadtsilhouette und lädt zum Verweilen ein. Entlang des Mains gibt es mehrere Themenradwege und die Weinberge der Region zu erkunden. Die umliegenden Wälder und Hügel laden zu Wanderungen ein. Ein Muss für Natur- und Aktivurlauber. Bei einem Bummel durch die malerische Altstadt gibt es viele inhabergeführte Geschäfte zu entdecken. Bei einem Glas Wein am Main lässt es sich im Anschluss entspannen.

TreffpunktDeutschland.de/kitzingen



Weintrinken
© Florian Trykowski



Weinwandern © Holger Leue / Fränkisches Weinland / Touristinfo Kitzingen

DIE FRÄNKISCHE SCHWEIZ



Unterwegs im Land der Burgen, Höhlen & Genüsse.



fraenkische-schweiz.com

Bestellen Sie **KOSTENLOS** INFOMATERIAL >>>



© Stadt Schlüsselfeld

Schlüsselfeld

Die reizvolle oberfränkische Kleinstadt an der Reichen Ebrach hat sich, mit Türmen und Mauern, ihr spätmittelalterliches Erscheinungsbild erhalten.
TreffpunktDeutschland.de/schluesselfeld



© VG Burgebrach

Schönbrunn

Schönbrunn i. Stw. liegt inmitten der Höhen des Steigerwalds in einem Talkessel der Rauhen Ebrach. Erkunden Sie die beeindruckende Landschaft in einem gut ausgebautem Wander- und Radwegenetz.
TreffpunktDeutschland.de/schoenbrunn-i-steigerwald



© Gemeinde Stegaurach

Stegaurach

Unmittelbar vor den Toren der Stadt Bamberg gelegen, ist Stegaurach nicht nur in den Monaten mit „r“ ein beliebtes Ausflugsziel für Fischesser, die auf einen lecker zubereiteten Karpfen nicht verzichten wollen.
TreffpunktDeutschland.de/stegaurach



Schloß Trunstadt © Gemeinde Viereth-Trunstadt

Viereth-Trunstadt

Die fränkische Gastlichkeit in unseren Gaststätten und Brauereien und das kulturelle Angebot machen Ihren Urlaub in unserem Gemeindegebiet zu einem abwechslungsreichen Erlebnis für „Groß und Klein“.
TreffpunktDeutschland.de/viereth-trunstadt



Schloss Weissenstein © Gemeinde Pommersfelden

Die Gemeinde Pommersfelden liegt im Süden des Landkreises Bamberg an der Bezirksgrenze von Ober- und Mittelfranken. Am Rande des Naturparks Steigerwald und eingebettet in die breiten Talauen der Reichen Ebrach lädt das Gemeindegebiet rund um das prachtvolle Schloss Weissenstein in jeder Jahreszeit zum Wandern und Radfahren ein. Ganz im Sinne von kunstvoll-natürlich-interessant können Einheimische und Urlaubsgäste in unserer Gemeinde zwischen Erholung und Freizeit in der Natur und einem großen Angebot an Sehenswürdigkeiten und Kultur vor Ort sowie in der Region wählen. TreffpunktDeutschland.de/pommersfelden



© Gemeinde Pommersfelden



Sambach © Gemeinde Pommersfelden

Restaurant
Café
Hotel

SUNNE

Würgau



Fangfrische Forellen und Karpfen.
“Pfanntastische” Schnitzel und Cordon bleu in verschiedenen Variationen!
Speisekarte: www.cordon-bleu.kitchen
Leckere Kuchen aus eigener Backstube.
Einzigartige Räume für Hochzeiten, Tagungen, Familien-, Betriebs- oder Vereinsfeiern und Busse.
Motorradfahrer willkommen! www.motorrad-franken.de
Familie Müller, Fränkische Schweiz Str. 1, 96110 Scheßlitz - Würgau
Tel.: 09542/312 Fax: 8662, Internet: www.sonne-wuergau.de





Landgasthof Büttel

... folgen Sie dem Duft von frischem Braten und zart gekochten Klößen!
Genießen Sie feinste fränkische Küche in unserem gemütlichen Biergarten oder in unserer urigen Gastwirtschaft.
Verbringen Sie erholsame Tage in unserem Hotel.

Rezeption tägl.: 9:00 - 20:00 Uhr | E-Bike Verleih.

ÖFFNUNGSZEITEN
Restaurant und Kegelbahn

MO und DI	Ruhetag
MI - FR:	ab 17:00 Uhr geöffnet
Mai - Okt. am Fr.	ab 11:30 Uhr geöffnet
SA	ab 11:30 Uhr geöffnet
SO	11:30 – 15:00 Uhr



Litzendorfer Str. 3 · 96129 Geisfeld
Tel.: 09505/80670 · info@gasthof-buettel.de · www.gasthof-buettel.de

EVENTS IN DER REGION...



Bamberg zaubert

19.07. - 21.07.2024, Bamberg

© Claus Riegl / Stadtmarketing Bamberg e.V.

Mehr als 200.000 Besucher werden von professionellen Straßenkünstlern, atemberaubenden Darbietungen und Live-Konzerten der Spitzenklasse auf über 15 Plätzen im Weltkulturerbe verzaubert. Rund 500 Shows verwandeln die gesamte Bamberger Innenstadt an drei Tagen in eine einzige große Zauberwerkstatt.



© Stephan Hummel

Sanguis Santissimus Pilgerlager

01.06. - 02.06.2024, Burgwindheim

Mittelaltermarkt mit vielen Lagergruppen eingerahmt von Postberg und Schloß von Burgwindheim, hat seinen Ursprung im 650 jähriges Marktrecht 2013.

Wurde dann von dem Pfarrgemeinderat zum 550 jährigen Blutsfest mit den Mittelalterfreunden Burgwindheim zu einem Mittelalterlager das weit über den Landkreis hinaus bekannt ist.

Seit 2017 wird alle zwei Jahre das Sanguis Santissimus am Anfang der Blutsfestwoche gefeiert. Es sind Spielzeuge und Gaugler im Lager unterwegs am Samstagabend nach dem Konzert der Gruppe Neumen Troll wird zur Feuershow geladen.



© Tricamp

Brauereienlauf Fränkische Toskana

21.09.2024, Litzendoerf

Alle zwei Jahre findet der Marathon, Halbmarathon und 10km-Lauf am letzten Wochenende im September statt und zieht Läufer aus der ganzen Bundesrepublik an.



© Katharina Gocht, gochtgold

Mondführung auf dem Baumwipfelpfad

24.04., 22.05., 23.05., 21.06., 22.06.2024, Ebrach

An alle Mondsüchtigen und die, die es noch werden wollen: Genießen Sie den Zauber zwischen Tag und Nacht auf dem Turm des Baumwipfelpfades Steigerwald. Bei einer geführten Wanderung zur Turmplattform erfahren Sie, warum der Mond für uns so wichtig ist, Interessantes aus Wissenschaft und Raumfahrt und Anekdoten und Geschichten rund um unseren ständigen Begleiter... übrigens der einzige Himmelskörper, den je ein Mensch betreten hat. Genießen Sie den Mondaufgang und erleben Sie, wie nach und nach die Sterne das Firmament mit ihrem Licht erfüllen.

Pfingstmarkt

05.05.2024, 10-17 Uhr, Schlüsselfeld

Spanische Nacht

13.07.2024, Schlüsselfeld

Internationalen Tucher Blues- & Jazzfestival

02.08. - 11.08.2024, Bamberg

Bamberger Sandkerwax

22.08. - 26.08..2024, Bamberg

NOCH MEHR IN DER REGION...



Noch mehr Informationen zu den folgenden Adressen finden Sie online. Jetzt QR-Code scannen und den Landkreis Aichach-Friedberg entdecken!

TreffpunktDeutschland.de/augsburger-land



Anzeige

SCHWARZER BÄR

EST. 1669

GASTSTÄTTE

GASTRONOMIE Schwarzer Bär

Wir die Familie Panzer, bieten unseren Gästen fränkische Gastlichkeit und Gaumenfreuden. Nürnberger Str. 31 96114 Hirschaid Tel: 09543- 40426 Mobil: 0171-4379639 info@schwarzer-bär-hirschaid.de www.schwarzer-bär-hirschaid.de



Anzeige

GASTRONOMIE Lindenbräu Strullendorf

Wir servieren Ihnen je nach Jahreszeit eine Auswahl an Gerichten, die vom Chef selbst kreativ zubereitet werden.

96129 Strullendorf Lindenallee 17 Tel.: 09543/226 info@linden-braeu.de www.schwarzer-bär-hirschaid.de

HIRSCHAIID: Hotel Göller, Nürnberger Str. 96-100 **MEMMELSDORF:** Hotel Brauerei Gasthof Höhn, Hauptstr. 11 * Hotel & Brauereigasthof Drei Kronen, Hauptstraße 19 **MEEDENSDORF:** Gasthaus Hoh, Kapellenplatz 5 **SCHESSLITZ:** Restaurant im Schloss Burgellern, Kirchplatz 1 **SCHLÜSSELFELD:** Hotel „Zum Storch“, Marktplatz 20 **STRULLENDORF:** Landgasthof Büttel, Litzendorferstraße 3, Geisfeld **VIERETH-TRUNSTADT:** Brauerei-Gasthof Kundmüller, Weiher 13 **WERNSDORF:** Gasthof Schiller, Amlingstadter Str. 14

KUNST & KULTUR

BAMBERG: Bamberger Gärtner- und Häckermuseum, Mittelstraße 34 * Internationales Künstlerhaus Villa Concordia, Concordiastraße 28 * Konzert- und Kongresshalle Bamberg, Mußstraße 1 **FRENSDORF:** Bauernmuseum Bamberger Land, Hauptstraße 5

FREIZEIT & SPORT

HEILIGENSTADT: Kletterwald Veilbron, Veilbronn 17 **HIRSCHAIID:** FrankenLagune Wellness-Center & Badespaß, Georg-Kügel-Ring 5

SHOPPEN

BURGEBRACH: Lamprecht Handmade, Zum Kreuzstein 5

ÜBERNACHTUNGEN

BAMBERG: B&B Hotel Bamberg, Hartmannstraße 9 * Gästehaus HÖLLE 2, Alter Graben * Hotel Europa Bamberg, Untere Königstraße 6-8 * Hotel Nepomuk, Obere Mühlbrücke 9 Le Baldinger - Boutique Hotel, Lange Straße 22 **BREITENGÜSSBACH:** Hotel Vierjahreszeiten, Am Sportplatz 6 **BURGEBRACH:** Gasthof Goldener Hirsch, Hauptstraße 14 **HEILIGENSTADT:** Landhaus Sponzel-Regus, Veilbronn 9 **HIRSCHAIID:** Hotel Göller, Nürnberger Str. 96-100 **MEMMELSDORF:** Hotel Brauerei Gasthof Höhn, Hauptstr. 11 * Frankenhotel Drei Kronen, Hauptstraße 19 **POMMERSFELDEN:** Hotel Gasthof „Grüner Baum“, Hauptstr. 18 **SCHESSLITZ:** Hotel Sonne, Fränkische-Schweiz-Straße 1, Würgau * Restaurant im Schloss Burgellern, Kirchplatz 1 **SCHLÜSSELFELD:** Hotel „Zum Storch“, Marktplatz 20 **STRULLENDORF:** Landgasthof Büttel, Litzendorferstraße 3 **VIERETH-TRUNSTADT:** Brauerei-Gasthof Kundmüller, Weiher 13 **WERNSDORF:** Gasthof Schiller, Amlingstadter Str. 14

Franken. Steigerwald. Fränkische Schweiz.
Nürnberger Land

WILLKOMMEN IM LANDKREIS ERLANGEN- HÖCHSTADT

UND
STADT
ERLANGEN



Fachwerk
© Stadt Baiersdorf



Baiersdorf © Stadt Baiersdorf

Ein vielfältiges Kulturprogramm und interessante Sehenswürdigkeiten aus einer reichen Geschichte präsentieren sich den Bewohnern und allen Besuchern der Meerrettichstadt. Der kleine historische Ortskern mit Fachwerk- und Barockbauten bietet ein stimmungsvolles Ambiente. Dazu zählt auch die Stadtpfarrkirche St. Nikolaus aus dem 11. Jahrhundert. Ein Besuch entführt in die vergangenen Zeiten der Gotik und des Barocks und zeugen von einer bewegten Vergangenheit. Der über 600 Jahre alte Judenfriedhof weiß auch die eine oder andere Begebenheit aus früheren Tagen zu erzählen. Und es gibt noch viele andere Sehenswürdigkeiten in Baiersdorf zu entdecken.

TreffpunktDeutschland.de/baiersdorf

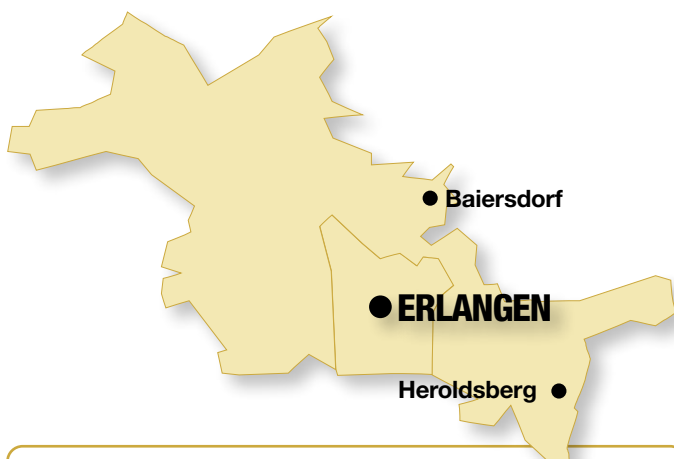


Fachwerk
© Stadt Baiersdorf



Jüdischer Friedhof
© Stadt Baiersdorf

ORTE & REGIONEN IM LANDKREIS ERLANGEN- HÖCHSTADT



Stadt
Baiersdorf
Stadt
Erlangen
Markt
Heroldsberg

WIR WISSEN, WORAUF ES ANKOMMT

Genau das richtige Hotel.

ERWARTEN SIE MEHR



ZIMMER

- 186 Standardzimmer
- Kostenfreies WLAN (Glasfaser)
- Moderne Badezimmer
- Bügelisen und -brett
- Auswahl unterschiedlicher Kissen
- 40" LED-TV inkl. Google Chromecast
- Effizienter Arbeitsbereich
- USB-Steckdosen
- 15" Safe inklusive Ladefunktion
- Kaffee- und Tee-Station
- Haartrockner



AUSSTATTUNG

- Apple-Mac-Business-Corner
- Kostenfreies WLAN (Glasfaser)
- Tiefgarage

VERANSTALTUNGEN

- Meetingraum mit Tagungstechnik für bis zu 16 Personen
- Bitte wenden Sie sich für ein individuelles Angebot an reservations@ihg-express-erlangen.de



ESSEN & TRINKEN

- Reichhaltiges Express Start™ Frühstück sowie nach Wahl auch „Grab & Go!“
- 24 Stunden Service an unserer Lobbybar

BREAKFAST HOURS

- Montag bis Freitag 06.30 – 10.00 Uhr
- Sa., So. und Feiertage 07.00 – 11.00 Uhr



HOLIDAY INN EXPRESS® ERLANGEN
Güterbahnhofstraße 9, 91052 Erlangen
T: +49 (0) 9131 68198-0
F: +49 (0) 9131 68193-555
frontdesk@ihg-express-erlangen.de

Buchen Sie direkt bei uns
und werden Sie
IHG® Rewards Club Mitglied



EIN IHG® HOTEL
ERLANGEN



Jetzt QR-Code scannen
und Landkreis Erlangen
online entdecken!

www.treffpunktdeutschland.de/erlangen-region



ERLANGEN

HOT SPOT ORT

Erlanger Altstadt © Detlef Danitz

Französisches „Savoir-vivre“ in Franken: Zu einer der besterhaltenen barocken Planstädte Deutschlands zählt die Hugenottenstadt Erlangen. Von Markgraf Christian Ernst errichtet, ist die Stadt gegenwärtig ein Denkmal von europäischem Rang. Die lebendige Innenstadt, die aus der im 17. Jahrhundert errichteten Neustadt „Christian Erlang“ hervorgeht, ist heute ein Treffpunkt für Jung und Alt. Geprägt von internationalem Flair, das bereits seit der Hugenottenzeit besteht, ist Erlangen die kleinste bayerische Großstadt. Barocke Bauten, markgräfliche Pracht, moderne Architektur und viele Grünflächen laden Gäste und Einheimische zum Genießen und Verweilen ein. TreffpunktDeutschland.de/erlangen



Orangerie © Detlef Danitz



Einkaufsparadies Hauptstraße © Detlef Danitz



Erlangen Radfahren in und um Erlangen

Orangerie und Schlossgarte © Gideon Heede

Erlangen hat für alle Radbegeisterte und auch die, die es noch werden wollen, einiges zu bieten. Nicht umsonst bezeichnet sich die Stadt auch als Fahrradstadt. Ein 380 km Radverkehrsnetz, bestehend aus 13 Haupttrouten und zwei Grünrouten, kann man sich hier „erradeln“. Doch nicht nur in der Stadt macht es Spaß aufs Fahrrad umzusatteln. Erlangen liegt direkt am Regnitz-Radweg, zwischen dem Aischgründer Karpfenland und der Fränkischen

Schweiz. Das bietet Potential für tolle Fahrradtouren. Ob rund um Erlangen mit tollen Naturschutzgebieten und dem Dechsendorfer Weiher, Spuren des Karpfens auf dem Aischgründer Karpfenradweg, die Metropolregion Nürnberg mit Kirschgärten und alten Ruinen oder die Fränkische Schweiz mit beeindruckender Natur - ob Mini-Radreise oder entspannte Halbtagestour - hier wird sicher jeder Radler fündig.

TreffpunktDeutschland.de/erlangen



© Detlef Danitz

Palais Stutterheim Kunstpalais Erlangen

Das Gebäude, das 1728-30 nach den Entwürfen von Wenzel Perner für Amtshauptmann Christian Hieronymus von Stutterheim erbaut wurde, beherbergt heute das Kunstpalais mit der Städtischen Sammlung. **Marktplatz 1, Erlangen**



© Detlef Danitz

Botanischer Garten

Der Botanische Garten wurde 1747 für die Universität gegründet. Auf 2 Hektar wachsen etwa 4.000 Pflanzen unterschiedlicher Klimaregionen und Vegetationsgebiete. In den ca. 1700 qm großen Gewächshäusern können Pflanzen aus den Tropen und Subtropen bewundert werden. Der Eintritt ist frei. **Loschgestraße 1-3, Erlangen**



Schloss und Marktplatz Erlangen © ETM / Thomas Dettweiler

Markgrafenschloss

Es wurde im Jahre 1700-1704 von Antonio della Porta und Jacques Bourdin de la Fond im Barockstil unter dem Einfluss französischer Klassizistik erbaut. **Schloßplatz, Erlangen**



Brauemeister Dieter Gewalt © ETM / Holger Leue www.leue-photo.com

Brauereimuseum Steinbach Bräu

Das Biermuseum der Steinbach Bräu bietet einen interessanten Überblick über die Erlanger Biergeschichte, Bierherstellung und Erlangens bekanntem Bierfest – der Erlanger Bergkirchweih. **Vierzigmannstraße 4, Erlangen**



© Detlef Danitz

Schlossgarten

Der Erlanger Schlossgarten, mit einer Größe von 7,5 ha, gilt als eine der frühesten barocken Gartenanlagen Frankens. Als Hauptattraktion des Parks zählt der im Jahr 1706 von Elias Rantz entworfene Hugenottenbrunnen. **Schlossplatz 4, Erlangen**



Drohnaufnahmen © Markus Müller, 2021

Heroldsberg

Heroldsberg wird oft auch als die „Vier-Schlösser-Gemeinde“ bezeichnet. Zusammen mit dem Pfarrhaus sowie der evangelischen Kirche St. Matthäus bilden die vier Geuder-Schlösser ein einzigartiges mittelalterliches Ensemble am Oberen Markt. Öffentlich zugänglich ist das Weiße Schloss, in dem ein Museum untergebracht ist. Bedeutendstes Einzelkunstwerk des Ortes ist sicherlich das Riemenschneider Kreuzifix in St. Matthäus. Es gibt aber auch eine ganze Reihe weiterer Sehenswürdigkeiten, z.B. den Felsenkeller, das „Ochsenklavier“, das Gründlachtal sowie viele historische Gasthäuser im Unteren Markt. Der Obere Markt präsentiert sich mit drei mittelalterlichen Ziehbrunnen und etlichen denkmalgeschützten Gebäuden. Heroldsberg kann auf eine fast 1000-jährige, äußerst interessante, Geschichte zurückblicken. TreffpunktDeutschland.de/heroldsberg



© Detlef Danitz

Stadtmuseum Erlangen

Seit 1964 ist im ehemaligen Altstädter Rathaus das Stadtmuseum untergebracht, von 1964-2011 hatte auch das Stadtarchiv hier seinen Sitz. Die Schausammlung des Stadtmuseums dokumentiert die Stadtgeschichte. **Martin-Luther-Platz 9, Erlangen**



Weisses Schloss Heroldsberg

© Felix Löhnner / Weißes Schloss Heroldsberg

Vom Herrnsitz zum Museum. Das Weiße Schloss in Heroldsberg wurde um 1478 als Herrnsitz der Nürnberger Patrizierfamilie Geuder erbaut. Das Weiße Schloss ist inzwischen im Besitz des Marktes Heroldsberg und diente im 20. Jahrhundert lange als Rathaus, bevor es nach umfangreicher Sanierung zu einem Museum umgestaltet wurde. Aufgrund der Geschichte des Hauses befasst sich ein wesentlicher Teil der Ausstellungen mit dem Leben und Wirken der Geuder. Gezeigt werden neben Portraits der Familie Geuder mittelalterliche Urkunden, zum Beispiel mit der Originalunterschrift von Kaiser Leopold I., Bücher, historische Landkarten, genealogische Darstellungen und mehr. Kirchenweg 4, Heroldsberg



© Felix Löhnner / Weißes Schloss Heroldsberg



Tausaal
© Weißes Schloss Heroldsberg



© Erlanger Poetenfest
Erich Malter, 2017

Erlanger Poetenfest

29.08.-01.09.24, Schlossgarten, Erlangen
Mit zahlreichen Einzelveranstaltungen rund um die aktuelle Literatur gehört das Poetenfest mit zu den größten und renommiertesten Literaturfestivals im deutschsprachigen Raum.



© Stadt Baiersdorf

Krenmarkt

15.09.2024, Baiersdorf

Bereits seit dem 15. Jahrhundert liegt die scharfe Tradition des Meerrettichs in Baiersdorf begründet. Zum 20. Mal feiert nun die Stadt unter dem Motto „Meerrettich und mehr für gesundes Leben“ dies mit ihrem Krenmarkt. Morgendlicher Auftakt wird der feierliche Einzug der Bayerischen Meerrettichkönigin in die Altstadt, angeführt von der Stadtkapelle und begleitet von den „Krenweibern“ samt den geladenen Honoratioren, um dort den Markt zu eröffnen. Dort folgt die symbolische Ernte der ersten Meerrettichwurzel. Danach zerstreut sich die Menge und strömt in die Altstadt und den Pacé-Park, wo nicht nur alles Kulinarische wie Krenschläpchen oder „Kreefleisch mit Kloß“ rund um das Kreuzblütengewächs geboten ist.

NOCH MEHR IN DER REGION...



Noch mehr Informationen zu den folgenden Adressen finden Sie online.

Jetzt QR-Code scannen und den Landkreis Erlangen-Höchstadt entdecken!

TreffpunktDeutschland.de/erlangen-region

EVENTS IN DER REGION...



Erlanger Bergkirchweih

16.05. - 27.05.2024, Erlangen

© Detlef Danitz

Unter schattigen Bäumen finden die Gäste Spielbuden, kulinarische fränkische Leckereien, Fahrgeschäfte und natürlich die einzigartigen Bierkeller mit dem leckeren Gerstensaft. Schon der „Aufstieg“ zum Berg ist einmalig.



© Zametzer & Krohn / City-Management Erlangen e.V.

Erlanger Weinfest

08.05.-12.05.24, Schloßplatz, Erlangen

Das Weinfest auf dem Schloßplatz lädt ein und verspricht großartige Frankenweine, kulinarische Köstlichkeiten und ein abwechslungsreiches Bühnenprogramm. Die Besucherinnen und Besucher erwartet Frankenweingenuss pur!



© Internationaler Comic-Salon Erlangen / Erich Malter, 2018

Internationale Comic-Salon Erlangen

30.05. - 02.06.2024, Erlangen

Der seit 1984 von der Stadt Erlangen veranstaltete Internationale Comic-Salon Erlangen mit zuletzt 30.000 Besucherinnen und Besuchern hat maßgeblichen Anteil daran, dass die grafische Literatur auch in Deutschland als Kunstform anerkannt ist.



Holiday Inn Express© Erlangen

ÜBERNACHTUNG

Holiday Inn Express Erlangen

Güterbahnstraße 9
91052 Erlangen
Nürnberg Str. 31
Tel.: +49 (0) 9131 68198-0
Fax: +49 (0) 9131 68198-555
frontdesk@hi-express-erlangen.de
hiexpress.com/erlangen

HEROLDSBERG: Weißes Schloss Heroldsberg, Kirchenweg 4

FREIZEIT & SPORT

ERLANGEN: Boulderhalle - der steinbock, Bierlachweg 45

SHOPPEN

ERLANGEN: dörfles - internationale wohnkultur, Friedrichstraße 5 * Kernwein'z, Fahrstraße 14 * Living in Kork, Schleifweg 9 * Maryam Maßschneider Atelier, Häuslinger Str. 24 * schauburg - möbel.design.lebensart, Friedrichstraße 1

ÜBERNACHTUNGEN

ADELSDORF: Landgasthof Niebler, Neuhauser Hauptstr. 30
ERLANGEN: Altstadtotel Grauer Wolf, Hauptstraße 80-82 * Creativhotel Luise, Sophienstr. 10 * Holiday Inn Express Erlangen, Güterbahnstraße 9 * Quality Hotel Erlangen, Bayreuther Straße 53
MARLOFSTEIN: Hotel & Gasthof - Alter Brunnen, Am alten Brunnen 1

Franken.

WILLKOMMEN IM OBERMAIN-JURA

Landkreis Lichtenfels.



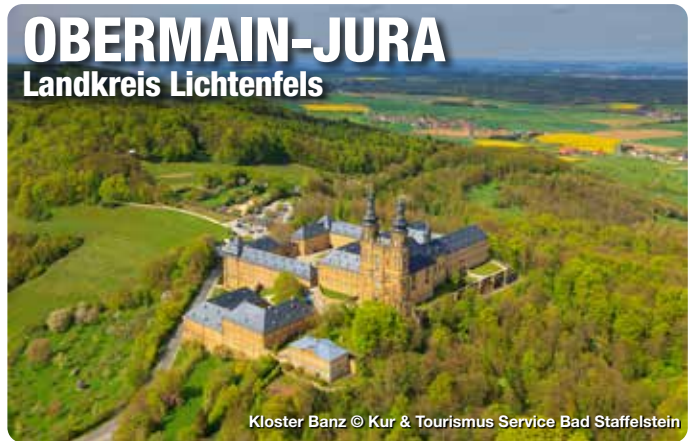
Kloster Banz
© Kur & Tourismus Service
Bad Staffelstein

Tourismusregion Obermain-Jura

Kronacher Straße 30, 96215 Lichtenfels, 09571 18283
info@obermain-jura.de, www.obermain-jura.de

OBERMAIN-JURA

Landkreis Lichtenfels



Kloster Banz © Kur & Tourismus Service Bad Staffelstein

Der Obermain-Jura ist eine kleinteilige Kulturlandschaft im „Gottesgarten am Obermain“, weltberühmte barocke Baudenkmäler und eine so alte, wie lebendige Handwerkskunst machen den Obermain-Jura zu einem ganz besonderen Flecken Erde. Hügel, satte Wälder und breite Flussaue des Mains prägen den „Gottesgarten“ im Obermain-Jura – eine ideale Landschaft für entspannende Wander-, Rad- und Bootstouren. Neue Kraft tankt man auch bei einem Besuch der „Obermain Therme“ in Bad Staffelstein, wo Bayerns stärkste und wärmste Thermalsole die Becken speist. TreffpunktDeutschland.de/obermain-jura



Kurpark Gradienwerk © Kur & Tourismus Service Bad Staffelstein



Radlgenuss Ebensfeld
© Gemeinde Ebensfeld / Birgid Röder

ORTE IM LANDKREIS LICHTENFELS



Stadt
Bad Staffelstein
Stadt
Burgkunstadt
Markt
Ebensfeld

Gemeinde
Michelau i.OFr.
Gemeinde
Redwitz a.d.Rodach
Stadt
Weismain

BAD STAFFELSTEIN



Vierzehnheiligen
© Kur & Tourismus Service Bad Staffelstein

Mitten im „Gottesgarten am Obermain“ liegt Bad Staffelstein. Auf der einen Seite erhebt sich das prunkvolle, von den Brüdern Dientzenhofer erbaute, Kloster Banz auf einem Bergsporn, gegenüber die strahlend barocke Wallfahrtskirche Vierzehnheiligen, das berühmte Meisterwerk Balthasar Neumanns aus dem 18. Jahrhundert. Tausende von Gläubigen erbitten in der einzigartigen Basilika jedes Jahr die Fürsprache der 14 Nothelfer. Zwischen den beiden beeindruckenden Bauwerken fließt die Lebensader Main, und über allem erhebt sich der markante Staffelberg, auf dem sich einst ein keltisches Oppidum befand. TreffpunktDeutschland.de/bad-staffelstein



Staffelberg © Kur & Tourismus Service Bad Staffelstein



Kloster Banz © Kur & Tourismus Service Bad Staffelstein



Jetzt QR-Code scannen und die Region Obermain•Jura online entdecken!

www.treffpunktdeutschland.de/obermain-jura



Basilika Vierzehnheiligen

Ein barockes Meisterwerk mit Weltruhm: Die Wallfahrtsbasilika Vierzehnheiligen wurde nach Plänen des berühmten Baumeisters Balthasar Neumann erbaut und gehört zu den bedeutendsten Barock-Rokoko-Bauten in Bayern. Im Inneren erwartet die Besucher ein beeindruckendes Barockspektakel: Imposante Deckengemälde, Stuck all überall, faszinierende Lichtspiele und Dutzende Engel- und Heiligenfiguren. In der Mitte des Gotteshauses erhebt sich der Gnadenaltar, das Zentrum der Liturgie und der Kirche selbst. Der Altar ist im Stil des Rokoko gehalten und zeigt die 14 Nothelfer. Vierzehnheiligen 2, Bad Staffelstein



Museum Kloster Banz

Im Museum Kloster Banz gibt es drei Abteilungen zu besichtigen: Die Geschichte von Kloster Banz, die Petrefaktsammlung sowie die Orientalische Sammlung. Kloster Banz, Bad Staffelstein



Stadtpfarrkirche St. Kilian

Sie ist das älteste Bauwerk in Bad Staffelstein. Ihre ältesten Mauerteile gehören dem 13. oder 14. Jahrhundert an. Nach dem Stadtbrand 1473 wurde sie erneuert. Kirchgasse 6, Bad Staffelstein



Stadtmuseum

Die Themenbereiche im Stadtmuseum sind vielfältig: Mineralien und Fossilien, Stadt- und Porzellangeschichte, Zeugnisse des Glaubens, Adam Ries(e), Victor von Scheffel sowie die Entstehung der Obermain Therme. Kirchgasse 16, Bad Staffelstein



Obermain Therme

Wärme, Wasser und Salz – unter diesem Motto vereint die Obermain Therme in Bad Staffelstein die Bereiche Thermen- Meer, Premium-SaunaLand, Wellness und Therapie unter einem Dach. Am Kurpark 1, Bad Staffelstein



Kloster Banz

Die ehemalige Benediktinerabtei Kloster Banz liegt weithin sichtbar auf dem Banzberg hoch oberhalb des Maintals in Oberfranken. Bei einer Führung kann das Kloster besichtigt werden. Sehenswert sind auch die Stiftskirche sowie das Museum Kloster Banz. Kloster Banz, Bad Staffelstein



Staffelberg

Schon von weitem grüßt der Staffelberg mit der markanten Felsenkrone seine Besucher. Der Aufstieg zum naturgeschützten 539 Meter hohen „Berg der Franken“ wird mit einer atemberaubenden Aussicht ins Tal belohnt. Bad Staffelstein

BURBKUNSTADT



Weithin sichtbar strahlt die charakteristische Silhouette Burgkunstdts in das obere Maintal. Das historische Rathaus ist ein wahres Schmuckstück und Kulturdenkmal, ebenso der historische Marktplatz mit seinen vielen Fachwerkhäusern, das Deutsche Schustermuseum mit Werkstattladen und der jüdische Friedhof zählen zu unseren bedeutenden Sehenswürdigkeiten und begeistern unsere Besucher. Auf zertifizierten Wander- oder Fahrradwege können Sie Burgkunstadt und die Umgebung durch die malerischen Landschaft entdecken. Entspannen Sie sich in unserem Freibad Kunomare. Auch können Sie sich sportlich betätigen beim Tennis spielen, Minigolf, Bowling, Reiten... etc. TreffpunktDeutschland.de/burgkunstadt



Landgasthof Hummel
Prächtlinger Hauptstr. 6
96250 Ebensfeld
Tel. 09573/3033 oder
Mobil 0151/24013240

EZ ab 60 € · DZ ab 85 €
FeWo und Fam.-Zi.
auf Anfrage.
Alle Zimmer renoviert.
Nur 8 km vom
Thermalbad entfernt.
Biergarten mit Restaurant mit
fränkischer Küche und Wild
aus eigener Jagd

Wirtshaus „Zum Wölf“
seit 1868 Historisches Wirtshaus mit Ferienwohnungen

*Gemütliches Wirtshaus zum Wohlfühlen, fränkische Küche
Moderne, exklusive Ferienwohnungen **** mit Freisitz*

*Öffnungszeiten: Montag, Dienstag, Mittwoch Ruhetag
Donnerstag bis Samstag ab 15:00 Uhr geöffnet,
warme Küche ab 16:30 bis 20:30 Uhr
Sonntag und Feiertage ab 10:00 Uhr durchgehend geöffnet,
Mittagstisch von 11:00 bis 13:30 Uhr,
Abendkarte von 16:30 bis 20:30 Uhr*

*Ankommen, wohlfühlen und die Seele baumeln lassen, Fam. Wolfgang Hornung,
Dorfstr. 21, 96250 Unterbrunn, Tel. 09547/446, www.zum-woelf.de*



Deutsches Korbmuseum

Michelau i.OFr.



Die aktuellen Öffnungszeiten entnehmen Sie bitte unserer Homepage:

www.deutsches-korbmuseum.de

Besuchen Sie uns doch auch auf facebook oder instagram

Bismarckstr.4, 96247 Michelau i.OFr.
Telefon: 09571-83548 // Fax: 09571-9496608 // Email: info@korbmuseum.de



© Gemeinde Ebensfeld / Sascha Ott

Ebensfeld

Sanfte Hügellandschaften, stille Täler, geheimnisvolle Wälder, ein Mosaik aus bunten Wiesen und Feldern, sprudelnden Bächen, in der Sonne glitzern den Seen und dem Main – eine intakte Natur erwartet Sie in der idyllischen Gemeinde Ebensfeld. Hier können Sie abschalten, die Ruhe genießen, in sich kehren, Kraft schöpfen, Neues entdecken und die Natur mit allen Sinnen erleben. Historische Baudenkmäler, die traumhafte Natur und erlebbare Kultur mit traditionellen Festen machen Ihren Aufenthalt hier unvergesslich. Das „Tor zum Gottesgarten“ und damit der perfekte Ausgangspunkt für Ihren Urlaub ist die kleine Marktgemeinde Ebensfeld. TreffpunktDeutschland.de/ebensfeld



Figur Michel in der Au
© Gemeinde Michelau i.OFr.

Michelau i.OFr.

Die Korbmachergemeinde liegt im idyllischen Obermaintal etwa 5 km östlich der Kreisstadt Lichtenfels. Besonders sehenswert ist in Michelau das Deutsche Korbmuseum. TreffpunktDeutschland.de/michelau-i-ofr



© Gemeinde Ebensfeld

Wasserlandschaften

Durch die Renaturierung des Mains wurde eine einzigartige Wasserlandschaft geschaffen, die seltenen Tieren und Pflanzen wieder Heimat gibt. **Altmainsee, Ebensfeld**



Deutsches Korbmuseum
© Gemeinde Michelau i. OFr.

Deutsches Korbmuseum

Dass das Deutsche Korbmuseum in Michelau i. OFr. steht, ist kein Zufall. Es geht zurück auf eine 1929 angelegte Sammlung. Seit 1934 besteht das Museum, das ursprünglich drei Zimmer umfasste; heute dagegen werden auf etwa 850 Quadratmetern in 26 Schauräumen fast 2000 Exponate aus aller Welt präsentiert. Von April bis Oktober kann im Deutschen Korbmuseum an jedem Samstag-nachmittag ab 13.30 Uhr in den Museumsräumen einigen Flechtern bei der Arbeit über die Schulter geschaut werden. **Bismarckstraße 4, Michelau i. OFr.**

REDWITZ A.D. RODACH



© Verwaltungsgemeinschaft Redwitz a.d. Rodach

Redwitz und seine vier Ortsteile Obristfeld, Mannsgreuth, Trainau und Unterlangensstadt haben eines gemeinsam - den typisch ländlichen Charakter, aber es gibt immer wieder Neues zu entdecken. Von ruhig und besonnen bis abenteuerlich und ausgelassen - die tollsten Erlebnisse liegen direkt vor der Haustür. Eine Vielzahl von Wander- und Radwegen - ob Touren am Wasser, durch Wiesen und Wälder oder über Stock und Stein - garantieren Abwechslung und atemberaubende Natureindrücke. Ein besonderer Anziehungspunkt ist das Redwitzer Biotop. Die Landschaft an der Rodach zwischen Redwitz und Unterlangensstadt wurde in eine naturnahe Aue gestaltet. Eingebettet in die wunderschöne Landschaft abseits störenden Verkehrslärms findet man auch im Redwitzer Freibad Erholung und Spaß zugleich. TreffpunktDeutschland.de/redwitz



Rodachsteg - Biotop
© Verwaltungsgemeinschaft Redwitz a.d. Rodach



Hutweidsee © Verwaltungsgemeinschaft Redwitz a.d. Rodach

Der Ferienpark am Plauer See.



Foto: stock.adobe.com - Angelov

URLAUB

für die ganze Familie

- im Herzen der Mecklenburgischen Seenplatte
- rund 30 traumhafte Ferienhäuser für 2 bis 12 Personen
- alle Unterkünfte sind hochwertig gestaltet und ausgestattet

www.ferienpark-lenz.de

Plauer Seeblick | 17213 Malchow
Tel. 0152 08529030 | urlaub@ferienpark-lenz.de



WEISMAIN

Blick auf den Weismainer Marktplatz © Stadt Weismain

Der staatlich anerkannte Erholungsort Weismain liegt in herrlicher Natur. Schafbeweidete Wacholderhänge und bizarre Felsentäler laden zum Wandern und zum Klettern ein. Der Besuch des Kleinziegenfelder Tals oder der Aufstieg zum Kordigast (537 m) ist immer wieder ein Erlebnis. Auch Geschichtsinteressierten hat die Stadt Weismain mit ihren gut erhaltenen Befestigungsanlagen einiges zu bieten. Im Kleinziegenfelder Tal erinnern zahlreiche Mühlen an früheres Gewerbeleben. Die Stadt Weismain ist außerdem ein günstiger Ausgangspunkt für Tagesausflüge zum Kloster Banz, zur Basilika Vierzehnheiligen, nach Coburg, Kulmbach, Bamberg oder Bayreuth uvm.

TreffpunktDeutschland.de/weismain



Abenteuerspielplatz „Spielwienix“ auf dem Kordigast © Stadt Weismain



In Kleinziegenfeld begrüßt der Radfahrer Claudius die Besucher des Kleinziegenfelder Tals © Stadt Weismain

VERANSTALTUNGS-

HIGHLIGHTS 2024

Aktives
Mellrich
STADT

24.03.
2024

MELLERSCHTER FRÜHLING

Händler- und Flohmarkt | Aktionen | verkaufsoffene Geschäfte | Musik

29.06.2024
-
30.06.2024

MELLRICHSTÄDTER LECKERBISSEN

So: MittsommerNacht mit Livemusik von „Dance the Funky Chicken“ auf dem Marktplatz
So: Stadtfest mit Schlemmermeile | großes Aktions- Kultur- und Musikprogramm

20.07.
2024

FRICKENHÄUSER SEEFEST

mit großem Feuerwerk

27.07.2024
-
28.07.2024

MELLRICHSTÄDTER MUSIKNACHT

So: Rockiges Kabarett + Comedy mit Bewie Bauer
So: Klassisches Konzert mit dem Orchester der Philharmonie Rhön Grabfeld

29.09.
2024

MELLERSCHTER HERBST

Händler- und Flohmarkt | Aktionen | verkaufsoffene Geschäfte | Musik | Modellbahnausstellung (28.09. + 29.09.)

26.10.
2024

ERLEBNISNACHT

Kultur | Musik | Aktionen | LateNightShopping

15.12.2024
-
16.12.2024

MELLRICHSTÄDTER WEIHNACHTSMARKT

Ausgewähltes Angebot an Ständen | Rahmenprogramm | Modellbahnausstellung | Musik

UND NATÜRLICH VIELE WEITERE TOLLE VERANSTALTUNGEN!
Infos unter www.mellrichstadt.de

EVENTS IN DER REGION...

Bad Staffelsteiner Altstadtfest

26.07. - 28.07.2024,
Bad Staffelstein



© Kur & Tourismus Service Bad Staffelstein

Im Mittelpunkt des Bad Staffelsteiner Altstadtfestes im Juli steht das Mittelalter. Mit Vorführungen historischen Handwerks, mittelalterlichen Darbietungen, aber natürlich auch viel Musik und kulinarischen Angeboten feiert Bad Staffelstein zusammen mit allen Einwohnern und Besuchern.



© Kur & Tourismus Service Bad Staffelstein

Lieder auf Banz

05.07. - 06.07.2024, Bad Staffelstein

Auch 2024 treffen sich erneut nationale und internationale Stars der Liedermacherszene auf der romantischen Klosterwiese vor Kloster Banz zum Festival „Lieder auf Banz – Ein Abend mit Freunden“.



© Kur & Tourismus Service Bad Staffelstein

Bad Staffelsteiner Bierbrauerfest

15.08.2024 Bad Staffelstein

Beim Bad Staffelsteiner Bierbrauerfest am 15. August 2024 verwöhnen alle elf Brauereien aus dem Stadtgebiet die Besucher mit ihren Bierspezialitäten und regionalen Schmankerln.

Kurkonzerte - Sommerleichter Musikgenuss umsonst & draußen

Mai - September 2024, Bad Staffelstein

Fränkischer Theater- sommer im Kurpark

Juni - September 2024, Bad Staffelstein

Lichtenfelser Weinfest

13.06. - 16.06.2024, Lichtenfels

Schützenfest

15.06. - 16.06.2024, Bad Staffelstein

Lichtenfelser Schützen- und Volksfest

12.07. - 21.07.2024, Lichtenfels

Flechtkulturfestival 2024 Korbmarkt Lichtenfels

13.09. - 15.07.2024, Lichtenfels

NOCH MEHR IN DER REGION...



Noch mehr In-
formationen zu
den folgenden
Adressen finden
Sie online. Jetzt

QR-Code scannen und den
Landkreis Lichtenfels ent-
decken!

[TreffpunktDeutschland.de/
obermain-jura](http://TreffpunktDeutschland.de/obermain-jura)

GASTRONOMIE LICHTENFELS: Korbstadthotel Krone, Robert-Koch-Str. 11 * Landgasthof Klosterhof, Rother Straße 2, Klosterlangheim * Restaurant Dornröschen, Überscharweg 1, Schönsreuth * Ristorante Rossini Robert-Koch-Str. 11 **MICHEL-AU:** Gasthof Hotel Spitzenpfeil, Alte Poststraße 4 **KUNST & KULTUR BAD STAFFELSTEIN:** Kloster Banz Museum, Kloster Banz * Stadtmuseum, Kirchgasse 16 **FREIZEIT & SPORT BAD STAFFELSTEIN:** Obermain Therme, Am Kurpark 1 **SHOPPEN MICHEL-AU:** Metzgerei Spitzenpfeil, Alte Poststraße 4 **ÜBERNACHTUNGEN ALTENKUNSTADT:** Eulenberghof-Kraus, Zum Leitenholz 15 **BAD STAFFELSTEIN:** Best Western Plus Kurhotel an der Obermaintherme, Am Kurpark 7 * Haus am Gries, Am Gries 6, Unnersdorf **LICHTENFELS:** Ferienhof Angermüller, Hofbauerweg 5, Buch am Forst * Korbstadthotel Krone, Robert-Koch-Str. 11 * Landgasthof Klosterhof, Rother Straße 2, Klosterlangheim * Stadthotel Lichtenfels, Bamberger Straße 30 **MICHEL-AU:** Gasthof Hotel Spitzenpfeil, Alte Poststraße 4 **RED-WITZ:** ApartmentHotel Vollumen, Bahnhofstr. 44 **WEISMAIN:** Gästehaus Gabi, Krassach 10

Franken.

WILLKOMMEN IN DER FRÄNKISCHEN SCHWEIZ



Burg Pottenstein
Teufelshöhle Pottenstein
© TZ Fränkische Schweiz
/ Florian Trykowski

Willkommen im Land der Burgen, Höhlen und Genüsse

Die im Städtedreieck Nürnberg, Bamberg und Bayreuth gelegene Fränkische Schweiz steht für gute Luft, gutes Essen und gute Laune – und natürlich noch für vieles mehr. Familien mit Kindern erleben hier einen Urlaub, der ganz individuell an ihre Bedürfnisse angepasst ist. Genießer können sich durch das reichhaltige Bier-, Brand- und Schmankerlangebot schlemmen. Liebhabern von Aktivurlaub wird in Sachen Wandern, Radeln, Angeln, Kanufahren und Co. allerhand geboten. Kurzum: In der beliebten Tourismusregion findet jeder seinen Traumurlaub. Mit ihren romantischen Tallandschaften, überragt von 35 mittelalterlichen Burgen und Ruinen, ist die Fränkische Schweiz das Urlaubsparadies schlechthin in Deutschland. Aktive Urlauber können sich bei einer Radtour oder Wanderung durch die idyllische Umgebung so richtig auspowern. Mehr als 4.000 Kilometer markierte Wanderwege mit bis zu 200 Metern Höhenunterschied machen den besonderen Reiz dieses Wandergebiets aus. Ob Wandern auf dem „Frankenweg“, dem „Fränkischen Gebirgsweg“ oder entlang der Deutschen Burgenstraße – hier gibt es ausgearbeitete Touren für jeden Geschmack und Schwierigkeitsgrad. Radfreunde können eine der vielen Radtouren nutzen, um so richtig in die Pedale zu treten. Wer es etwas ruhiger angehen lassen möchte, leiht sich ein E-Bike aus. Immer bequem in der passenden Geschwindigkeit und vor allem ohne große Anstrengung unterwegs, ist das E-Biken ideal für jede Altersklasse.

Tourismuszentrale Fränkische Schweiz

Oberes Tor 1, 91320 Ebermannstadt,
Tel.: 09191 861054, info@fraenkische-schweiz.com,
www.fraenkische-schweiz.com



Wiesent bei Streitberg
© TZ Fränkische Schweiz /
Florian Trykowski



Steinerner Beutel Waischenfeld
© TZ Fränkische Schweiz /
Florian Trykowski

Fränkisches Schweiz Bierkultur



Lizenz: CC BY SA © TZ Fränkische Schweiz / Florian Trykowski

Die Fränkische Schweiz ist bekannt für ihre ausgeprägte Bierkultur. Insgesamt 74 Brauereien gibt es in der Tourismusregion zwischen Nürnberg, Bamberg und Bayreuth. Als Ort mit der höchsten Brauereidichte weltweit steht die oberfränkische Gemeinde Aufseß sogar im Guinnessbuch der Rekorde.

Doch nicht nur in Aufseß, sondern überall in der Fränkischen Schweiz wird Bier selbstgebraut. Die vielen kleinen Brauereien, produzieren den Gerstensaft nach

alten Familienrezepten, ausgeschenkt wird das Bier oft nur in der zugehörigen Gaststätte. Unter Garantie ist hier für jeden Bierliebhaber das Passende dabei. Um möglichst viele Biersorten kennenzulernen, gibt es überall in der beliebten Tourismusregion Bierkellerführungen oder ausgedehnte Wander- und Radwege von einer Brauerei zur nächsten. Bei einigen Bierwanderungen können sich Teilnehmer sogar ein Bierdiplom erwandern.

www.fraenkische-schweiz.com/bier

LANDKREISE & KREISFREIE STÄDTE IN DER FRÄNKISCHEN SCHWEIZ



Landkreis
Bamberg
Landkreis
Bayreuth

Landkreis
**Erlangen-
Höchstadt**
Landkreis
Forchheim



**Jetzt QR-Code scannen und
dir Fränkische Schweiz
online entdecken!**

www.treffpunktdeutschland.de/fraenkische-schweiz

Fränkische Schweiz.

WILLKOMMEN IM LANDKREIS FORCHHEIM



Gößweinstein
© Detlef Danitz



© TMO Bilderwelten / Tom Schneider

In Ebermannstadt erleben Sie die Fränkische Schweiz hautnah: Die malerische kleine Altstadt mit ihren Fachwerkhäusern, Restaurants, Eisdielen und kleinen Geschäften lädt zum Bummeln und Verweilen ein. Das vielfältige gastronomische Angebot und die gute ÖPNV-Anbindung machen Ebermannstadt zum perfekten Ausgangsort für Ihre Outdooraktivitäten: Von der E-Bike-Tour, über den Wanderausflug bis zur Golfrunde. Entdecken Sie im Heimatmuseum die Stadtgeschichte oder kommen Sie auf zahlreichen kulturellen Veranstaltungen mit den Einheimischen in Kontakt. Echt fränkisch! TreffpunktDeutschland.de/ebermannstadt



© TMO Bilderwelten / Tom Schneider



© TMO Bilderwelten / Tom Schneider


ORTE & REGIONEN IM LANDKREIS FORCHHEIM



Stadt
Ebermannstadt
Gemeinde
Effeltrich
Markt
Eggolsheim
Markt
Egloffstein
Stadt
Forchheim

Markt
Gößweinstein
Stadt
Gräfenberg
Markt
Hiltpoltstein
Gemeinde
Kirch Ehrenbach

Gemeinde
Obertrubach
Markt
Pretzfeld
Gemeinde
Weißenohe
Markt
Wiesental



**Jetzt QR-Code scannen
und den Landkreis Forchheim
online entdecken!**

www.treffpunktdeutschland.de/forchheim-region



EbserMare

09194 7391-44
www.ebsermare.de

Weichselgarten 5 | 91320 Ebermannstadt



© Stadtwerke Ebermannstadt

Bad EbserMare

Im EbserMare lädt ein großes Erlebnisbecken, zwei Wasser-rutschen, ein Schwimmerbecken mit Sprungturm und ein Kleinkinderbecken mit Wasserspielplatz zur Abkühlung ein. Entspannen kann man anschließend auf einer der weitläufigen Liegewiesen mit Blick auf die sanften Hügel-landschaften der Fränkischen Schweiz. Die Stadtwerke Ebermannstadt legen großen Wert auf einen ökologisch verantwortungsvollen Betrieb des Bades. Rund 80.000 kWh des jährlichen Strombedarfs werden über eine Dachflächen-PV-Anlage erzeugt, die Beheizung der Becken erfolgt über eine Wärmepumpe und die eingesetzten Chlormengen sind aufgrund der 2023 erneuerten Beckenaufbereitungsanlage sehr gering.
Weichselgarten 5, Ebermannstadt



© Golfclub Fränkische Schweiz e.V.

Golfclub Fränkische Schweiz e.V.

Der Golfclub bietet seinen Mitgliedern und Gästen eine traumhafte Landschaftskulisse. 18-Loch Platz. 6-Loch Platz. Driving Range & Übungsbereich. Golfinteressierte sind willkommen.
Kannndorf 8, Ebermannstadt



© Christian Horn Fränkische Fliegerschule Feuerstein e.V.

Fränkische Fliegerschule Feuerstein

Den einzigartigen Naturpark Fränkische Schweiz mit seinen eindrucksvollen Felsformationen, Tälern und urigen Örtchen von oben erleben? Diesen Traum können Sie sich hier erfüllen!

Flugplatz 1, Ebermannstadt

Genießen Sie in gepflegter Atmosphäre hervorragende Küche mit aufmerksamem Service. In unserem Hotel werden Sie sich, dank komfortabler Gästezimmer und einer kleinen Wellness-Anlage, wohlfühlen. Wenn Sie wünschen, runden unsere selbstgebrannten Schnäpse den Tag zu Ihrer Zufriedenheit ab.

Herzlich willkommen bei uns!

HOTEL-GASTHOF RESENGÖRG
Georg und F. Schmitt OHG · Hauptstr. 36 · 91320 Ebermannstadt
Tel. 09194-73930 · Fax 09194-739373 · info@resengoerg.de



„1000-jährige“ Linde
© Gemeinde Effeltrich

Effeltrich

Erstmals gesichert urkundlich erwähnt im Jahr 1296. Im Ortszentrum sind die Wahrzeichen die „1000-jährige“ Linde und die Wehrkirche St. Georg Effeltrich. Effeltrich ist bekannt für die ortsansässigen Baumschulen. TreffpunktDeutschland.de/effeltrich



Wildluks © Landratsamt Forchheim
Wildpark Hundshaupten / Amadeus Persicke, amse@live.de

Wildpark Hundshaupten

Mitten in der Fränkischen Schweiz spaziert der Nandu umher, grasen das Wisent und norwegische Fjordpferde. Aber auch anderen heimischen Wildtieren und alten Haustierrassen begegnet man im Wildpark Hundshaupten.

Mehrere Rundwege führen durch das Gelände. Man wandert zum Beispiel auf dem „Panoramaweg“ vorbei am Wisentbereich und durch die Freigehege von Rot-, Dam- und Muffelwild. Oder man folgt dem Felsenweg durch das Revier von Wolf, Luchs und Walschaf. Entlang des Naturlehrpfades liegen die Gehege von Waschbär, Nandu und Pfau sowie die Volieren der Waldkäuze und Uhus.

Hundshaupten 62, Egloffstein



© Detlef Danitz

Egloffstein

Genießen Sie die Aussicht von der tausendjährigen Burg Egloffstein oder von den Burgruinen Bärnfels und Wolfsberg und erleben Sie die geschichtsträchtigen Räume bei der Führung mit dem Burgherrn. Erkunden Sie das felsenreiche Tal, das Sie entlang der Trubach vorbei an alten Mühlen, durch Fachwerkdörfer hin zu weiteren Aussichtspunkten führt. Unsere Gastronomen bieten fangfrischen Fisch, krosse Schäufelr und süffiges Bier aus kleinen fränkischen Brauereien auf ihren Speisekarten an. Grillabende und saisonale Speisekarten wie z.B. in den Kren- oder Bierwochen runden das kulinarische Angebot ab. Freundliche Gastgeber laden zum Bleiben im Trubachtal ein. TreffpunktDeutschland.de/egloffstein



© Detlef Danitz

Eggolsheim

Der Markt Eggolsheim liegt in der Metropolregion Nürnberg und ist mit 6700 Einwohnern in 12 Ortschaften eine der größten Gemeinden im Landkreis Forchheim. Erholung pur, ein Geheimtipp für Wanderer, Radfahrer, Naturliebhaber und Genießer hervorragender fränkischer Gastronomie. Eggolsheim bietet in seinen Fluren die Begegnung mit unterschiedlichster Flora und Fauna. Das Spektrum reicht von seltenen Blumen und Tieren im Naturschutzbereich der Büg bis zur prachtvollen Obstbaumblüte oder zu bunten Herbstwäldern. Ballonfahren, Angeln, Reiten, Jagen und Segelfliegen, der Markt Eggolsheim ist für viele Aktivitäten ein Ausgangspunkt. TreffpunktDeutschland.de/eggolsheim



© Detlef Danitz

Schleuse Nr. 94 Historische Schleuse

Die „Schleuse 94“ ist die einzige begehbare der ehemals 100 Schleusen des alten Ludwig-Donau-Main-Kanals von Kelheim an der Donau bis Bamberg am Main. Sie ist ein Industriedenkmal von europäischem Rang aus der ersten Hälfte des 19. Jahrhunderts. Bayern-König Ludwig I. hatte damit den alten Traum von der Überwindung der europäischen Wasserscheide wahr gemacht, ein für die damalige Zeit technisches Meisterwerk. Zwischen Nürnberg und Kelheim sind noch große Teile erhalten, zwischen Nürnberg und Bamberg ist die Schleuse 94 ein historisches Zeugnis. Die aufwändige Sanierung der Sandsteinmauern, der Schleusenammer und Schleusentore wurde erfolgreich durchgeführt. [Abzweig Eggolsheim der Staatsstraße 2244](http://AbzweigEggolsheim.de)



Fotograf: Detlef Danitz

Barock-Garten Egloffstein

Ein echter Geheimtipp. Mitten in der Fränkischen Schweiz findet man einen prachtvollen Privatgarten am Berghang. Privat gebaut vom leidenschaftlichen Gärtner Manfred Ritter. Paradiesweg, Egloffstein



Fachwerk © Stadt Forchheim Tourist-Information

Wer nach Forchheim kommt, begibt sich auf eine Zeitreise. Als eine der ältesten Städte Frankens hat sich Forchheim mit seinen vielen Fachwerkhäusern und der Festungsanlage ein historisches Erscheinungsbild vom Mittelalter bis zum Barock bewahrt. Hier wandelt man in den Kopfstein gepflasterten Gassen auf den Spuren der alten Könige und kann die mehr als 1200 Jahre alte Geschichte der Stadt hautnah erleben, denn der Stadtkern ist geprägt von einzigartigen historischen Gebäuden, wie der sogenannten Kaiserpfalz, und der Pfarrkirche St. Martin. Forchheim zählt seit 2018 zu den 100 Genussorten Bayerns.

TreffpunktDeutschland.de/forchheim



Kaiserpfalz © Stadt Forchheim Tourist-Information



Stadtmauer © Stadt Forchheim Tourist-Information

ladendrei
weil Mode Spaß macht!

EMILY VAN DEN BERGH JeSophie Herbolz
MSCH KING LOUIE
MOS MOSH ARMEDANGELS
FOX'S MAC
Y A Y A PART TWO
co'couture coster copenhagen

Damen • Schuhe • Taschen • Schmuck
ladendrei • Hauptstraße 27 • 91301 Forchheim

Instagram Facebook

FASZINATION KAISER PFALZ

4 MUSEEN UNTER 2 DÄCHERN.

PFALZMUSEUM FORCHHEIM
www.kaiserpfalz.forchheim.de

Pfalzmuseum Forchheim
Im Herzen der historischen Altstadt Forchheims liegt die Kaiserpfalz mit ihren kostbaren Wandmalereien aus dem späten 14. Jahrhundert. Sie beherbergt das Pfalzmuseum mit seinen vier Spezialmuseen: das Archäologiemuseum Oberfranken, das Stadtmuseum, das Trachtenmuseum und das Erlebnismuseum Rote Mauer.

Die Kaiserpfalz ist „Kulturpfalz“: Sonderschauen, Konzerte, Theater, Kunsthandwerkermarkt, Afrika Kulturtag und museumspädagogische Programme machen die Kaiserpfalz zum Ort des Lernens und der Begegnung.

Kapellenstr. 16
91301 Forchheim
Tel: 09191/714-327
Fax: 09191/714-375
kaiserpfalz@forchheim.de



Pfalzmuseum Forchheim

Kellerwald

© Detlef Danitz

In Franken geht man nicht in den Keller, sondern auf den Keller. Und das seit hunderten von Jahren. Die Bierbrauer haben seit je her das optimale Lagerklima der Felsenkeller genutzt, um ihr Bier frisch zu halten. Im Laufe der Zeit bildeten sich auf den Kellern Biergärten, in denen unter schattigen Bäumen das Bier frisch aus dem Keller verkauft wurde. Das perfekte Ausflugsziel! Im Forchheimer Kellerwald finden sich 23 Bierkeller der örtlichen Brauereien. Der Forchheimer Kellerwald ist darüber hinaus die Heimat des beliebten Annafestes, das jährlich in den Wochen um den Gedenktag der Heiligen Anna (26. Juli) stattfindet. Die offizielle Bierkellersaison ist von April bis Oktober. Einige der Kellerwirtschaften haben jedoch ganzjährig geöffnet.

Auf den Kellern, Forchheim



© Detlef Danitz



© Detlef Danitz



© Detlef Danitz

Königsbad

Im Erlebnisbad erwartet Sie Badespaß und Entspannung für Groß und Klein. Egal zu welcher Jahreszeit – der großzügige Freibadpark und das vielseitig gestaltete Erlebnishallenbad laden zum Entdecken und Genießen ein. Dabei schafft die abwechslungsreiche Sauna-Landschaft eine Wohlfühlloase für alle Sinne. Mit Schwimm- und Familienbecken können sowohl passionierte Sportler, als auch junge Familien die Badezeit in vollen Zügen genießen.

Käsröthe 4, Forchheim



© LINUS WITTICH Medien
Susanne Baderschneider

Brauerei Hebindanz

Die Brauerei Hebindanz ist ein traditionell-fränkischer Brauerei-Gasthof mit eigenem Ausschank in der Forchheimer Innenstadt. Ganz in bayerischer Biergarten-Tradition kann man hier seine Brotzeit noch selbst mitbringen.

Sattlertorstraße 14, Forchheim




© Detlef Danitz

Kammerersmühle

Direkt an der Wiesent gelegen wird das schmucke Fachwerkgebäude aus dem 17. Jahrhundert von den Forchheimern auch liebevoll „das schiefe Haus“ genannt.

Wiesentstraße 10, Forchheim



Direkt am Rathausplatz in Forchheim finden Sie ein kleines aber feines **HERRENBKLEIDUNGSGESCHÄFT** *Marianne Ernst Herrenmode*

Ob Hochzeit, Abschlussball, Bewerbungsgespräch, Urlaub, Freizeit oder Berufsleben, hier werden Sie für jede Situation perfekt eingekleidet!



Herrenmode Marianne Ernst

Hauptstraße 19 | 91301 Forchheim

09191 - 14367

marianne.ernst.herrenmode@web.de



UNSERE MARKEN

LIEBLINGSSTÜCK

SUMMUM
LANIUS
JAPAN
MASSAI
ZUCKERWATTE
XOX
ANGKOOR

FOLGEN SIE UNS AUF INSTAGRAM

@christinedamenmode



Im Herzen von Forchheim finden Sie unseren Wohlfühladen mit Damenmode & Wohnaccessoires

Wir legen Wert auf hochwertige, nachhaltige und frische Mode für die Frau.

Wir haben Freude daran, unsere Kundinnen glücklich zu machen.

Über Ihren Besuch freuen sich

Christine & Team



SIE FINDEN UNS

CHRISTINE DAMENMODE
Hauptstraße 46, 91301 Forchheim
Tel. 09191 3519104
Mobil 0178 490 6688
E-Mail: christinedamenmode@gmail.com



© Detlef Danitz

Kaiserpfalz Pfalzmuseum

Mitten in der historischen Altstadt Forchheims befindet sich das Pfalzmuseum in der „Kaiserpfalz“, dem fürstbischöflichen Schloss aus dem 14. Jh.. Eindrucksvolle Architektur und bedeutende Wandmalereien aus dem Spätmittelalter erheben das Haus zu einem „Denkmal von nationaler Bedeutung“. 4 Museen unter 2 Dächern können Sie bei uns besichtigen: Das Archäologiemuseum Oberfranken erzählt von der ersten Besiedlung 500.000 v. Chr. mit den Neandertalern bis an die Schwelle der Neuzeit im 18. Jahrhundert. Sagenhaft der kulturelle Reichtum der Fundlandschaft Oberfrankens!

Kapellenstr. 16, Forchheim



© Detlef Danitz



© Detlef Danitz



**REGIONAL
EINKAUFEN –
REGIONAL
GENIEßEN**



TAGUNGEN

Flexible Raumkonzepte, ob für eine betriebliche Tagung Ihres Unternehmens, Seminare, Weiterbildungen oder Teammeetings – dank unserer verschiedenen Raumgrößen bieten wir für alle den richtigen Rahmen.



HOCHZEITEN – FEIERN – VERANSTALTUNGEN

Ob Hochzeit, Geburtstagsfeier, Jubiläum oder Feiern aller Art – der Pilatushof ist die passende Location. Lassen Sie sich individuell beraten um Ihre Feier genau nach Ihren Wünschen gestalten zu können.



RESTAURANT & BIERGARTEN

In unserem Restaurant mit Biergarten erwarten Sie fränkische & vegetarische Köstlichkeiten, sowie regionale Biere & Weine. Ebenso bieten wir Ihnen eine vielfältige Auswahl an hausgemachten Kuchen und Torten in unserem Hofcafé.



HOFLADEN

Frisches Obst & Gemüse, regionale Produkte, Geschenkartikel, Geschenkkörbe, Bio-Produkte, Pflanzen, Blumen, Floristikartikel und vieles mehr wartet in unserem Hofladen auf Sie, schauen sie gerne vorbei.

Erlebnisgastronomie Pilatus Hausen GmbH – Pilatusring 32 – 91353 Hausen – Telefon: 09191-9792630
Parkplätze direkt vor der Tür – Täglich geöffnet – www.derpilatushof.de – email: info@derpilatushof.de



© Stadt Forchheim Tourist-Information

WALK OF BEER

Der WALK OF BEER ist eine einzigartige biergeschichtliche Themenroute, die die Forchheimer Innenstadt und den Kellerwald verbindet! Wie beim „Walk of Fame“ in Hollywood machen Sterne im Boden die Passanten aufmerksam. In Forchheim stehen die WALK OF BEER-Sterne für die Braustätten und sind vor den Brauereien Hebandanz, Neder, der Brauerei-Gaststätten Eichhorn, Greif und am Fuß des Kellerwaldes eingelassen. Jeder Stern hat einen QR-Code. Forchheim



Lust auf ...

Königs
Bad



Vergleichen lohnt!
Familien-Tageskarte
für nur 17,50 €!

**Willkommen im
Sommerbad Nr. 1
der Region!**

Freuen Sie sich auf 20.000 m² wunderschön angelegte Parkanlage mit attraktiven Sport- und Freizeitmöglichkeiten:

50-Meter-Schwimmerbecken, Außen-Erlebnisbecken, Hallenbad mit 3 exklusiven Rutschen, separater Kleinkindbereich und Wasserspielgarten, Saunalandschaft, Bistro und Strandbar.

Königliche Badefreuden:
Für alle. Das ganze Jahr.

Weitere Informationen:
Tel. 09191 341 56-60
www.koenigsbad-forchheim.de



© Detlef Danitz

Festungsanlage

Besonders für Familien mit Kindern wird der Themenweg mithilfe der Handy-App „Via Forte“ ein spannendes und spaßiges Erlebnis, um die Geschichte der Forchheimer Festungsanlage kennenzulernen. Augmented Reality macht die Vergangenheit während der Tour hautnah erlebbar. Die App entführt in ein interaktives Abenteuer, man lernt historische Figuren virtuell kennen und erfährt ganz nebenbei eine Menge über die Entstehung der Festungsanlage.

Sattlertorstr. 38, Forchheim



© Detlef Danitz

Gräfenberg

Das schicke mittelalterliche Städtchen Gräfenberg mit seinem historischen Stadtkern ist Ausgangspunkt vieler schöner Wanderungen in die Fränkische Schweiz.

TreffpunktDeutschland.de/grafenberg



© Tourismusverein Südliche Fränkische Schweiz e.V.

Hiltpoltstein

Schon von weitem ist Hiltpoltstein zu erkennen. Die imposante Burg prägt das Ortsbild und ragt weit über die Häuser hinaus.

TreffpunktDeutschland.de/hiltpoltstein



© VG Kirchrehnbach

Kirchrehnbach

Kirchrehnbach, an Wiesent und Ehrenbach, am Hang des „Walberla“ gelegen, ist der nördliche Zugang zum großen Naturschutzgebiet Ehrenbürg. Die mächtige Bartholomäuskirche überragt ein Dorf mit vielen alten Fachwerkbauten. Das „Walberla“ mit Kapelle, das Naturdenkmal „Steinerne Frau“, die Wiesenthauer Nadel und der Rodenstein mit der traumhaften Fernsicht - sind das Ziel vieler Wanderer und Kletterer aus nah und fern. Ein reges Vereinsleben mit Straßenschützen und vielen Festen; alljährlicher Besuchermagnet hierbei - das Walberlafest am 1. Maiwochenende. Im Tal besonders sehenswert: seltenes Nadelwehr und Mühle an der Wiesent.

26 TreffpunktDeutschland.de/kirchrehnbach



„Keltschädel“ von Gerhard Hex
© Kunst- und Kulturverein Kirchrehnbach e. V.

**Skulpturenweg
Walberla**

Das „Walberla“, wie die Franken ihren markanten Tafelberg östlich von Forchheim nennen, ist seit 2021 um eine Attraktion reicher: Zwischen Kirchrehnbach und Schlaifhausen ist ein Skulpturenweg entstanden. Ein Spaziergang entlang dieser Freiluftausstellung auf der „Ehrbürg“ wie die Einheimischen liebevoll ihren Berg nennen belohnt mit einzigartigen An- und Aus-sichten.

Zur Ehrenbürg, Kirchrehnbach

TONI
MARKENOUTLET

TONI @ ROSNER

Relaxed **RABE**

DESOTO

Outletpreise bis zu

70%

reduziert

91301 FORCHHEIM

Konrad-Ott-Straße 1

91350 GREMSDORF

Gewerbepark 10



Römerbrücke © Schneider

Außergewöhnliche Felslandschaften, atemberaubende Natur, alte Mühlen und stolze Burgruinen säumen die Wege im Trubachtal, einer der schönsten Tallandschaften der Fränkischen Schweiz. Obertrubach lädt zu den beliebtesten Aktivitäten in freier Natur ein: Klettern an rauen Dolomithfelsen, Mountainbiken oder Radeln auf den Touren im Trubachtal, unbeschwertes Wandern auf den gepflegten Themen- und Rundwegen durch Bilderbuchlandschaften, wo sich manche wildromantische Naturschönheit entdecken lässt. Obertrubach ist zu jeder Jahreszeit eine Reise wert. Unsere Tourismusgemeinde besticht durch herausragende Gastronomie, Gastfreundschaft und Gastlichkeit.
TreffpunktDeutschland.de/obertrubach



Bärfels © Schneider



Obertrubach © Scheider



Basilika Gößweinstein © Detlef Danitz

Raus in die Natur! Aktive Freizeit, vier Täler entdecken! Steile Felswände, liebeliche Täler, malerische Dörfer: Der Markt Gößweinstein im Herzen der Fränkischen Schweiz gehört zu den landschaftlich reizvollsten Gegenden Deutschlands. Wer einmal zu Besuch in der oberfränkischen Gemeinde war, kommt sicher gerne wieder. Denn ein Aufenthalt allein dürfte kaum ausreichen, um der Vielzahl an Angeboten für Freizeit, Erholung und Kultur gerecht zu werden. So locken allein 290 km angelegte Wanderwege zu einer ausgedehnten Entdeckungsreise in die Natur oder ins Höhenschwimmbad. Wahrzeichen und Anziehungspunkt für Pilger aus aller Welt ist die Wallfahrtsbasilika.

TreffpunktDeutschland.de/goessweinstein



Burg Gößweinstein © Detlef Danitz



Kneipanlage © Detlef Danitz

ED E L - B R E N N E R E I

Edelbrennerei seit 1901
Haas
AUS PRETZFELD

Genuss

Kommen Sie vorbei
oder besuchen
Sie unseren
Online-Shop!



www.destillerie-haas.com



© Detlef Danitz

Pinzberg

Eingebettet in die malerische Landschaft Bayerns liegt die idyllische VG Gosberg mit den Gemeinden Kunreuth, Pinzberg, Wiesenthau, ein wahrer Geheimtipp für Reisende. Mit seinen traditionellen Fachwerkhäusern, verwinkelten Gassen und blühenden Gärten verströmt z.B. Pinzberg einen unvergleichlichen Charme. Die atemberaubende Umgebung lockt mit Wanderwegen durch üppige Wälder und sanfte Hügel. Kulturell Interessierte werden von Pinzbergs reicher Geschichte fasziniert sein, die sich in der barocken Kirche und dem örtlichen Geschichtshaus widerspiegelt. Genießen Sie regionale Köstlichkeiten in gemütlichen Gasthäusern und lassen Sie die Seele baumeln. Die VG liegt in der Qualitätswanderregion Fränkische Schweiz. Wanderkarten sind in der VG und den Gasthäusern erhältlich. TreffpunktDeutschland.de/pinzberg



Schloss und St. Kilian
© Markt Pretzfeld Martin Landeck

Pretzfeld

Hier ist gut Kirschen essen. Pretzfeld ist ein historisch bedeutender Ort im Machtbereich der ehemaligen Fürstbischöfe von Bamberg und den Hohenzollerschen Markgrafen. TreffpunktDeutschland.de/pretzfeld



© Markt Pretzfeld

Schloss Pretzfeld

Auf einer Anhöhe steht das Pretzfelder Schloss mit der Gemäldeausstellung des neoimpressionistischen Malers Curt Herrmann. Das Schloss (die erste Urkunde stammt aus dem Jahr 1145) wechselte im Laufe der Geschichte immer wieder den Besitzer. TreffpunktDeutschland.de/pretzfeld



© Tourismusverein
Südliche Fränkische Schweiz e.V.

Weissenohe

Bekannt durch die Lillachquelle, die ihren Ursprung in einem nahe gelegenen Buchenwald hat. Im Laufe der Zeit haben sich eindrucksvolle Sinterstufen gebildet. TreffpunktDeutschland.de/weissenohe



© Markt Pretzfeld

Judenfriedhof

Einst gab es in Hagenbach eine jüdische Gemeinde. Letztes Relikt dieser ist der am westlichen Ortsrand gelegene Judenfriedhof. TreffpunktDeutschland.de/pretzfeld



Anzeige

Das Wander- und Schlemmerparadies der Fränkischen Schweiz

Viele erlebnishungrige Touristen sind überwältigt von der wunderschönen Landschaft, die sich ihnen offenbart. Typisch für die fränkische Schweiz sind die hohen, schroffen Felsen aus Dolomitenkalk, die vor allem bei Kletterern sehr beliebt sind. Wandern wird hier im Luftkurort groß geschrieben. Knapp 300 km markierte Wanderwege bieten ein Naturerlebnis der besonderen Art. Wöchentlich werden geführte Wanderungen angeboten, wie z.B. Waldbaden, Kräuterwanderung uvm. Bergauf- und ab geht es durch Wälder und Felsformationen und an Flussläufen entlang. Familien freuen sich auf den bekannten Walli-Maus-Weg, wo Kinder spielerisch Impulse bekommen, die Natur auf eigene Faust zu entdecken. Ein besonderes Highlight sind die regelmäßig stattfindenden Nachtwächterführungen. Als einer von 100 Genusssorten Bayerns bietet der Markt Gößweinstein immer donnerstags die Möglichkeit ein Bierdiplom bei einer Verkostung zu erwerben oder alle 14 Tage an einem Kaffeetasting teilzunehmen. Kulturinteressierte müssen unbedingt die barocke Basilika, erbaut nach dem berühmten Architekten Balthasar Neumann, besichtigen oder die hoch über dem Ort thronende Burg Gößweinstein. Haben wir ihr Interesse geweckt, dann besuchen sie uns.

Vorabinformationen erhalten sie auf unserer Homepage www.ferienzentrum-goessweinstein.de, telefonisch unter der Nummer 09242/456 oder persönlich bei uns in der Touristinfo, Burgstraße 6 in 91327 Gößweinstein und auch per Mail info@goessweinstein.de



Promotion

WIESENTAL

© Touristinformation Wiesenttal

Das Wanderzentrum Wiesenttal, mit seinen traditionsreichen Hauptorten Muggendorf und Streitberg, liegt im Herzen der Fränkischen Schweiz. Tief eingeschnittene Täler, mit pittoresken Felsformationen, zwischen üppigen Mischwäldern und weit ausgedehnte Hochflächen, prägen das Bild der Landschaft. Gekrönt wird das Wiesenttal von der, auf einem Felssporn gelegenen, Ruine Neideck, die seit 2008 als archäologischer Park ausgebaut ist. Gegenüber, auf dem mächtigen Felsen der Streitburg, kann der Besucher im neu sanierten Lochgefängnis das Gruseln lernen. Vom kurzen gemütlichen Talspaziergang bis zum sportlichen Gebirgstrail bietet das Wanderwegenetz für jeden etwas. TreffpunktDeutschland.de/wiesenttal



Binghölle
© Touristinformation Wiesenttal



Ruine Neideck
© Touristinformation Wiesenttal



Wandern, Radfahren – Übernachten bei uns



Romantisch-lässiges Design-Hotel Forchheim

Bahnhofplatz 8 • 91301 Forchheim • +49 (0)9191 353 98 40 • hop@the.niu.de



Holiday Inn Express Erlangen
Erstklassiges internationales Hotel

Güterbahnhofstraße 9 • 91052 Erlangen • +49 (0)9131 68 19 80 • frontdesk@hi-express-erlangen.de



Kletterer aus aller Welt lieben die Fränkische Schweiz für ihre unverwechselbare Felslandschaft. Hier warten die Freikletter-Klassiker Sautanz, Magnet, Stone Love, Wallstreet, Action Directe und viele andere darauf, bezwungen zu werden. Vor allem Profis toben sich seitdem an den Felsen aus. Alle anderen, die das Klettern erst lernen wollen, können sich an verschiedene regionale Kletterschulen wenden, die ausgereifte Konzepte von systematisch aufeinander aufbauenden Kursen und

spezielle, zielgruppenorientierte Veranstaltungen für jedes Alter anbieten. Um die Wünsche der Kletterfans mit den Bedürfnissen der Tier- und Pflanzenwelt in Einklang zu bringen, haben Naturschutzverbände, der Deutsche Alpenverein, IG-Kletterer, Gemeinden und der Verein Naturpark Fränkische Schweiz-Veldensteiner Forst zusammen verschiedene Kletterkonzepte erarbeitet, die sowohl Kletterspaß als auch Naturschutz miteinander verbinden.

treffpunktdeutschland.de/franckische-schweiz



© Florian Trykowski/Tourismuszentrale Fränkische Schweiz

Ruhe, frische Luft und eine atemberaubende Naturlandschaft gibt es bei einem Urlaub als Erntehelfer in einem der größten Obstbaugebiete in Deutschland gratis dazu! Wenn Sie Lust auf eine neue Art von Aktivurlaub in der Wiege des deutschen Obstbaus haben, ist das Ernteerlebnis genau das Richtige für Sie. Spezielle Voraussetzungen, um als Erntehelfer arbeiten zu können, gibt es nicht. Entscheidend ist nur, dass Sie möglichst eine Woche Zeit

und Spaß an der Arbeit mit Anderen und in der Natur mitbringen. Als freiwillige Helfer organisieren Sie Ihre An- und Abreise zu einem der insgesamt 13 teilnehmenden Obstbauern selbst. Ein Transfer ab und an den Bahnhof Forchheim ist möglich. Sie entscheiden dabei selbst, ob Sie lieber aktiv ernten oder bei der Verwertung und Verarbeitung der Früchte behilflich sein möchten – alles gegen freie Kost und Logis bei dem Obstbauern Ihrer Wahl.
treffpunktdeutschland.de/franckische-schweiz

EVENTS IN DER REGION...



Forchheimer Annafest
26.07. - 05.08.2024, Kellerwald, Forchheim

Gefeiert wird im schattigen Eichenwald auf über zwanzig malerischen historischen Bierkellern: Mit rund 30.000 Sitzplätzen bietet der Kellerwald während des elftägigen Festbetriebes genügend Raum, so dass alle einen gemütlichen Platz finden.



Patente Franken
Sonderausstellung
03.03. bis 30.10.2024, Heimatmuseum,
Bahnhofstraße 5, Ebermannstadt

Die Ausstellung „Patente Franken“ erzählt von Personen, die in Franken Dinge erfunden, entdeckt oder entwickelt haben. Unter anderem den Erfinder der Wiener Würstchen.



Ultrail Fränkische Schweiz
20.04.2024, Ebermannstadt

Der Ultrail Fränkische Schweiz (UTFS) startet und endet jeweils am Marktplatz in Ebermannstadt. Von da aus geht es über Singletails auf bis zu 66 km über Stock und Stein.



Fränkisches Kirschenfest
19.07. - 24.07.24, Pretzfeld

Das Fränkische Kirschenfest in Pretzfeld feiert die köstlichen Früchte der Region. Mit traditionellen Bräuchen, Musik und kulinarischen Genüssen zelebriert es die Vielfalt und den Geschmack fränkischer Kirschen.



Historischer Markt
16.06.2024, Ebermannstadt

Inmitten von historischen Scheunen präsentieren Handwerker und Kunsthandwerker ihre Arbeiten aus Holz, Metall, Stoff und Keramik beim historischen Markt in Ebermannstadt.



Fränkische Schweiz-Marathon
01.09.2024, Ebermannstadt

Erleben Sie den Fränkische Schweiz-Marathon durch die wildromantische Landschaft der Fränkischen Schweiz - vorbei an malerischen Dörfern, Burgen, Felsen und vielen Festen entlang der Strecke!

Bierkeller-Saisonöffnung
27.04. - 28.04.2024, Forchheim

Dampfbahnsaison der Museumsbahn
Mai - Oktober 2024, Fränkische Schweiz

Kunsthändlermarkt
11.05. - 12.05.2024, Forchheim

Stadtbadserenade
01.06.2024, Forchheim

Basar für Altes und Neues auf Schloss Jägersburg
09.07. - 10.07.2024, Heiligenstadt

Afrika-Kulturtag
05.07. - 07.07.2024, Forchheim

Kiliani-Kirchweih
07.07.2024, Pretzfeld

NOCH MEHR IN DER REGION...



Noch mehr Informationen zu den folgenden Adressen finden Sie online. Jetzt QR-Code scannen und den Landkreis Forchheim entdecken!

TreffpunktDeutschland.de/forchheim-region



ÜBERNACHTUNG the niu Hop Forchheim

Bahnhofplatz 8
91301 Forchheim
Tel: +49 (0) 9191 353 98 40
hop@the.niu.de
the.niu.de

GASTRONOMIE

EGGOLSHEIM: Brauerei - Gasthof Pfister, Eggerbachstr. 22, Weigelshofen * Landgasthof Zehner, Feuersteinstraße 55, Drosendorf
EGLOFFSTEIN: Gasthof-Pension Schlehenmühle, Schlehenmühle 1 * Gasthof Schlossblick, Mostviel 4
FORCHHEIM: Bierbar „Zur Funzl“, Bamberger Straße 8 * Brauerei Greif Keller, Auf den Kellern 9 * Gutlands-Meet & Eat, Bayreuther Straße 1 * Himmel & Erde Töpfercafé, Hauptstraße 10 * Steakhaus Der Ox, Kirchplatz 3 **GÖSSWEINSTEIN:** Gasthof zur Behringersmühle, Behringersmühle 8 * Gasthof zur Post, Balthasar-Neumann-Straße 10 * Hotel Krone, Balthasar-Neumann-Straße 9 * Hotel Landgasthof Frankenstern, Behringersmühle 29 * Landhotel-Gasthof Stern, Pezoldstr.5 * Scheffel Gasthof, Balthasar-Neumann-Straße 6 * Stempferhof, Badangerstraße 33
HILTPOLTSTEIN: Gasthof zur Sägemühle, Großenöhe 19 **KUNREUTH:** Berg-Gasthof Hötzelein, Regensberg 10 **LEUTENBACH:** Gasthaus zur Sonne, Oberehrenbach 61 **MUGGENDORF:** Akzent Hotel Goldner Stern, Marktplatz 6 **OBERTRUBACH:** Gasthof Drei Linden, Bärnfels - Dorfstr. 38 * Gasthof „Fränkische Schweiz“, Bergstraße 1 * Gasthof - Pension „Alte Post“, Trubachtalstr. 1

SHOPPEN La Boutique

Wiesentstrasse 17,
91301 Forchheim
09191 80369,
info@laboutique-forchheim.de
www.laboutique-forchheim.de

Balthasar-Neumann-Straße 6 * Stempferhof, Badangerstraße 33
HILTPOLTSTEIN: Gasthof zur Sägemühle, Großenöhe 19 **KUNREUTH:** Berg-Gasthof Hötzelein, Regensberg 10 **LEUTENBACH:** Gasthaus zur Sonne, Oberehrenbach 61 **MUGGENDORF:** Akzent Hotel Goldner Stern, Marktplatz 6 **OBERTRUBACH:** Gasthof Drei Linden, Bärnfels - Dorfstr. 38 * Gasthof „Fränkische Schweiz“, Bergstraße 1 * Gasthof - Pension „Alte Post“, Trubachtalstr. 1

KUNST & KULTUR

Forchheim: Junges Theater Forchheim e. V., Kasernstraße 9

FREIZEIT & SPORT

EBERMANNSTADT: Fränkische Fliegerschule Feuerstein e.V. Flugplatz 1 * Golfclub Fränkische Schweiz e.V. * Kannndorf 8 **FORCHHEIM:** Kino-Center, Wiesentstr. 39 * Königsbad, Käsröthe 4 **GÖSSWEINSTEIN:** Leinen Los Outdoor-Events in Franken, Behringersmühle 19

SHOPPEN

FORCHHEIM: s blaue Stäffala, Wiesentstraße 1, Destillerie „Der Kuckuck“ Edelbrennerei Otto Ammon, Weidenweg 4a * Himmel & Erde Töpfercafé, Hauptstraße 10 * La Boutique, Wiesentstrasse 17 * OSIANDER Buchhandlung, Hauptstr. 42 * United Empire, Hauptstraße 1

ÜBERNACHTUNGEN

EBERMANNSTADT: Ferienhof Stephanus, Stephanusstr. 1, Moggast * Gästehaus Schwanen, Georg-Wagner-Str. 15 **EGGOLSHEIM:** Brauerei - Gasthof Pfister, Eggerbachstr. 22, Weigelshofen Landgasthof Zehner, Feuersteinstraße 55, Drosendorf **EGLOFFSTEIN:** Gasthof-Pension Schlehenmühle, Schlehenmühle 1 * Preuschens-Hof, Hundsboden 21 **FORCHHEIM:** Arivo Aparthotel, Bayreuther Straße 1 * the niu Hop Forchheim Bahnhofplatz 8 **GÖSSWEINSTEIN:** Ferienwohnung Gruber, Behringersmühle 14 * Gasthof zur Behringersmühle, Behringersmühle 8 * Gasthof zur Post, Balthasar-Neumann-Straße 10 * Hotel Krone, Balthasar-Neumann-Straße 9 * Hotel Landgasthof Frankenstern, Behringersmühle 29 * Landhotel-Gasthof Stern, Pezoldstr.5 * Scheffel Gasthof, Balthasar-Neumann-Straße 6 * Stempferhof, Badangerstraße 33 **GRÄFENBERG:** Genuss-Hof Pingold, Lilling 4 **HALLERNDORF:** Gasthof Schneider, Pautzfelder Strasse 16, Pautzfeld **HEROLDSBACH:** Remise Schloss Thurn, Sportplatzstraße 4 **KUNREUTH:** Berg-Gasthof Hötzelein, Regensberg 10 **HILTPOLTSTEIN:** Ferienhof Hohe, Großenöhe 22 **LEUTENBACH:** Ferienwohnung Walberblick, Kirchehrenbacher Straße 12 * Gasthaus Salb - Gasthaus zur Sonne, Oberehrenbach 61 **WIESENTAL:** Akzent Hotel Goldner Stern, Marktplatz 6, Muggendorf **OBERTRUBACH:** Gästehaus Brütting, Bärnfels-Dorfstr. 24 * Gasthof Drei Linden, Bärnfels - Dorfstr. 38 * Gasthof „Fränkische Schweiz“, Bergstraße 1 * Gasthof - Pension „Alte Post“, Trubachtalstr. 1

Franken. Oberfranken.

WILLKOMMEN IM FICHELGEBIRGE



© Tourismuszentrale Fichtelgebirge / Florian Trykowski

Natürliche Faszination in Franken

Das Fichtelgebirge reicht von Bayreuth im Westen bis zur tschechischen Grenze im Osten, im Norden bis nach Hof und im Süden bis nach Waldsassen in die nördliche Oberpfalz.

Berge, Wälder, Wiesen, kleine Seen, Granitmeere, ein Felsenlabyrinth und ein Geopark, abwechslungsreiche Wander- und Radwege sowie ausgezeichnete Kulinarik und Kultur liegen im Fichtelgebirge nah beieinander und bieten optimale Voraussetzungen für neugierige und aktive Besucher, die wieder mal richtig durchatmen möchten. Entlang des Fränkischen Gebirgswegs sowie des Main-Radwegs erstreckt sich die unberührte Natur und Felsenlandschaft des Geoparks Bayern-Böhmen.

Die Aktivregion Fichtelgebirge besitzt ein 3.400 Kilometer umfassendes Wanderwegenetz. Dabei können Wanderer je nach persönlichem Fitnesslevel aus einer Vielzahl von mehr oder weniger anspruchsvollen Touren, ein- oder mehrtägigen Routen, Rund- oder Themenwanderwegen wählen.

Auch kulturell hat das Fichtelgebirge viel zu bieten: Neben den renommierten Richard-Wagner-Festspielen in Bayreuth finden auf Deutschlands ältester Naturbühne in Wunsiedel die Luisenburg-Festspiele statt. In Selb und Hohenberg a.d. Eger findet sich Europas größtes Porzellanmuseum.

Gesundheits- und Wellnessliebhaber kommen in den hiesigen Thermen, wie dem Siebenquell GesundZeitResort in Weißenstadt, der Lohengrin Therme in Bayreuth oder dem Alexbad in Bad Alexandersbad voll auf ihre Kosten.

Tourismuszentrale Fichtelgebirge e.V.

Gablonzer Str. 11, 95686 Fichtelgebirge, Tel.: 09272 969030, info@fichtelgebirge.bayern, www.fichtelgebirge.bayern



© Tourismuszentrale Fichtelgebirge / Florian Trykowski



© Tourismuszentrale Fichtelgebirge / Florian Trykowski



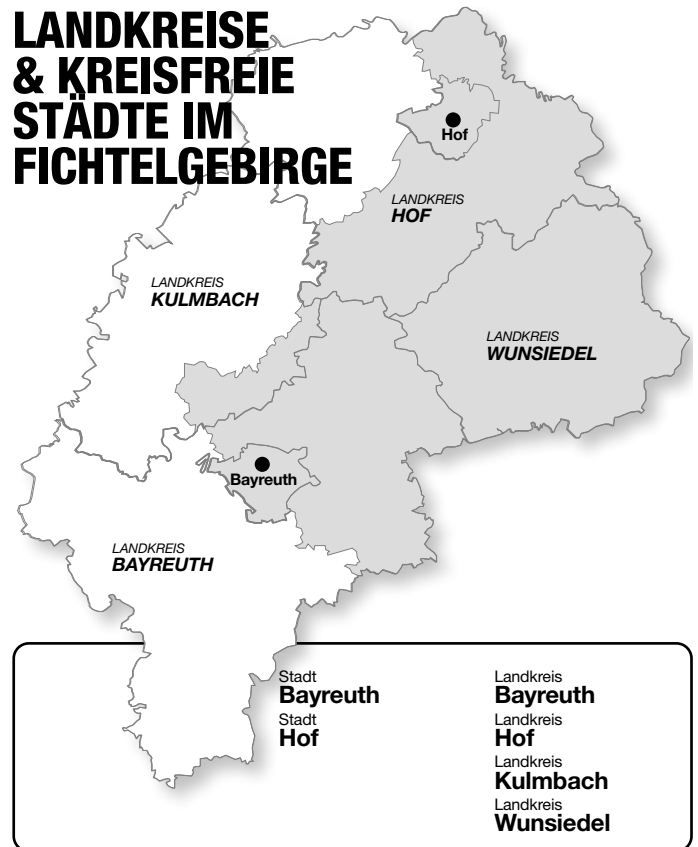
Fichtelgebirge Wandel im Wald

© Tourismuszentrale Fichtelgebirge / Florian Trykowski

Der Wald war schon immer ein zentraler Bestandteil der Urlaubs- und Erholungsregion Fichtelgebirge. Ob als Tagesausflügler, Urlauber oder als Einheimischer: Jeder bewegt sich irgendwann während seines Besuchs im Fichtelgebirge im Wald. Durch ihn führen unsere Wander- und Radwege. Er lädt zum Erholen und Verweilen ein und ist Lebensraum vieler Tierarten. Egal zu welcher Jahreszeit, der Wald im Fichtelgebirge ist immer ein besonderes Naturerlebnis und schafft tolle Ausblicke auf die umliegende Landschaft. In den beiden Jahren 2024 und 2025 möchten wir uns deshalb als Region unserem Herzstück thematisch

besonders widmen und verstärkt zeigen, welchen Herausforderungen wir uns stellen müssen, damit das „Erlebnis Wald“ weiterhin und noch stärker auf alle wirkt. Während dieser Zeit wird es unterschiedliche Veranstaltungen geben. Ob geführte Wanderungen mit dem Fichtelgebirgsverein, Informationen über den Waldumbau, Entdeckungstouren mit Geopark- oder Naturpark-Rangern oder in Form einer Wanderausstellung im Fichtelgebirgsmuseum. Besonders hervorheben möchten wir unsere „Waldwochen“ mit speziellen Angeboten, die zweimal im Jahr stattfinden werden. www.fichtelgebirge.bayern/wald

LANDKREISE & KREISFREIE STÄDTE IM FICHELGEBIRGE



Stadt Bayreuth
Stadt Hof

Landkreis Bayreuth
Landkreis Hof
Landkreis Kulmbach
Landkreis Wunsiedel



Jetzt QR-Code scannen und das Fichtelgebirge online entdecken!

www.treffpunktdeutschland.de/fichtelgebirge

Franken. Oberfranken.
Fichtelgebirge. Fränkische Schweiz.

WILLKOMMEN IM LANDKREIS BAYREUTH

UND
STADT
BAYREUTH



© Touristinformation VG Hollfeld

LANDKREIS BAYREUTH



© Tourismuszentrale Fichtelgebirge/Florian Trykowski

Der Landkreis Bayreuth ist ein ideales Reiseziel für alle, die im Urlaub eine Mischung aus Natur, Erholung, Sport und Kultur suchen. In der Region kommen aktive Besucher genauso auf ihre Kosten wie Wellnessfans oder Kulturliebhaber. Wer gerne in der Natur unterwegs ist, findet hier eine traumhafte Landschaft mit Wäldern, Erhebungen, außergewöhnlichen Stein- und Felsformationen, idyllischen Seen, kleinen Flüssen und Höhlen, die zum Wandern und zum Radeln auf gut ausgebauten Wegenetzen einlädt. Der Fränkische Jura und das Fichtelgebirge sind nicht nur bekannte Wanderregionen, die mit ihren herrlichen Aussichten und abwechslungsreichen Routen begeistern. Wer es etwas sportlicher mag, kann in der Fränkischen Schweiz klettern oder eine Kanutour auf der Wiesent unternehmen und im Fichtelgebirge bei einer Mountainbiketour die herrliche Natur aktiv erleben und genießen. TreffpunktDeutschland.de/bayreuth-region

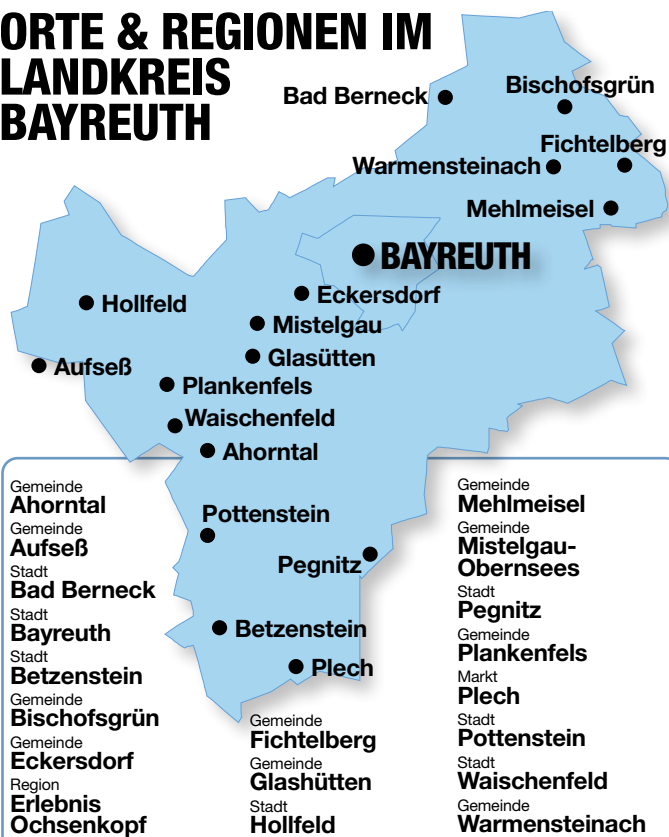


Fichtelsee © Tourismuszentrale Fichtelgebirge/Florian Trykowski



Pottenstein © Tourismuszentrale Fränkische Schweiz/Florian Trykowski

ORTE & REGIONEN IM LANDKREIS BAYREUTH



Landkreis Bayreuth Spannende Abenteuer erwarten die Besucher



© Tourismuszentrale Fränkische Schweiz / Florian Trykowski

Im Sommer warten spannende Abenteuer auf die Besucher wie der Besuch des Bergwerks Gleissinger Fels in Fichtelberg, des Goldberbaumuseums in Goldkronach, des Freilandmuseums Grassemann oder im Wildpark Waldhaus Mehlmeisel. Rasant wird es bei einer Fahrt auf der Dévaltkartbahn oder mit dem Alpine Coaster. Die neue Kabinenbahn auf den Ochsenkopf macht die eindrucksvolle Fichtelgebirgslandschaft mit ihren Erhebungen auch für Familien mit Kinderwägen, Senioren

und Gehbeeinträchtigte barrierearm zugänglich und erweitert das Angebot für Aktivurlauber. Umrahmt von der mächtigen Felsenkulisse des Tales lädt die idyllische Lage des Schöngrundsees in der Fränkischen Schweiz – ob mit Ruder- oder Tretboot – zu einer gemütlichen Bootspartie ein. Das Felsenbad in Pottenstein, am Fuße einer imposanten Felswand gelegen, ist eines der schönsten und ältesten Freibäder Bayerns und bietet natürliches Badevergnügen – ganz ohne Chemikalien.



Jetzt QR-Code scannen
und Landkreis Bayreuth
online entdecken!

www.treffpunktdeutschland.de/bayreuth-region



Ahorntal mit Burg Rabenstein
© Burg Rabenstein Event GmbH

Ahorntal

Das Ahorntal – eine der bezauberndsten Gegenden der Fränkischen Schweiz. Zum einen das weite, beschauliche Ahorntal, zum anderen Felsenungetürme, die das Ailsbachtal überragen.
TreffpunktDeutschland.de/ahorntal



Schloss Aufseß
© Touristinfo VG Hollfeld / Heike Blume

Aufseß

Der Genusort Aufseß liegt inmitten des Erholungsgebietes Fränkische Schweiz. Spaziergänge, Wanderungen, Burgen und Höhlen sorgen für Kurzweile, Erholung und wunderbare Naturerlebnisse.
TreffpunktDeutschland.de/aufsess



Sonnentempel und Orangerie © Meike Kratzer / Bayreuth Marketing & Tourismus GmbH
Altes Schloss Eremitage
Die Eremitage gilt als historische Schloss- und Parkanlage von europäischem Rang. Markgräfin Wilhelmine begann ab 1735 mit dem systematischen Ausbau der ehemaligen Einsiedelei.
Eremitage 4, Bayreuth



Blick auf das Pflegamtsschloß
© Touristinfo Maassenhaus Betzenstein

Betzenstein

Betzenstein, die kleinste Stadt der Fränkischen Schweiz. Noch heute findet man zahlreiche Spuren vergangener Zeiten im mittelalterlichen Städtchen: Zwei Burgen, Pflegamtsschloß, Barockkirche und den 92 m tiefen Brunnen aus dem 16. Jahrhundert.
TreffpunktDeutschland.de/betzenstein



© Florian Fraab

Bad Berneck

Bad Berneck liegt wunderschön eingebettet zwischen sieben Bergen im westlichen Fichtelgebirge und zieht schon seit Hunderten von Jahren Freunde der Romantik an.
TreffpunktDeutschland.de/bad-berneck



© Touristinfo Bad Berneck / Florian Fraab

Kuranlagen

Mit zwei historischen Kolonnaden und einem Kioskhäuschen der Jahrhundertwende zeigen sich eindrucksvolle Beispiele der Bäderarchitektur. Der Kurpark ist Naherholungsgebiet.
Kurpark, Bad Berneck



Alpine Coaster © Paula Bartels / Tourismus GmbH Ochsenkopf

Alpine-Coaster

Genießen Sie ungeahnte Aussichten und Einblicke schon während der gut 700 m langen Bergauffahrt bevor Sie sich in die über 1.000 m lange, überaus abwechslungsreiche Abfahrt stürzen.
Fröbershammer 27, Bischofsgrün



Bischofsgrün Ortsansicht
© Simone Werner-Ney / Tourismus GmbH Ochsenkopf

Bischofsgrün

Der idyllisch in der Erlebnisregion Ochsenkopf gelegene Ort, eingerahmt von den beiden höchsten Erhebungen Nordbayerns, dem Schneeberg und dem Ochsenkopf, ist seit 1992 der einzige Heilklima[1]tische Kurort in Nordbayern.
TreffpunktDeutschland.de/bischofsgruen



© Detlef Danitz

Bayreuth

International bekannt ist die oberfränkische Stadt Bayreuth durch die Wagner-Festspiele. Sicher nicht das einzige Highlight, das die Herzen der Opernfreunde höher schlagen lässt. Das von der Markgräfin Wilhelmine beauftragte barocke Markgräflische Opernhaus gehört, mit seinem prunkvollen Konzertsaal, zu Recht zum UNESCO Weltkulturerbe. Überhaupt hat Bayreuth für Kulturfreunde viel zu bieten, und muss sich nicht hinter den großen Nachbarn der Metropolregion verstecken. Die hübsche historische Altstadt mit vielfältigen Shopping-Möglichkeiten, das Neue Schloss mit dem Hofgarten und, etwas außerhalb, die Eremitage sind Zeugnisse einer schillernden Vergangenheit.
TreffpunktDeutschland.de/bayreuth



Sonnentempel und Orangerie © Meike Kratzer / Bayreuth Marketing & Tourismus GmbH

Altes Schloss Eremitage

Die Eremitage gilt als historische Schloss- und Parkanlage von europäischem Rang. Markgräfin Wilhelmine begann ab 1735 mit dem systematischen Ausbau der ehemaligen Einsiedelei.
Eremitage 4, Bayreuth



Bayreuth Schloss und Park Fantaisie © Thomas Köhler / Bayerische Schlösserverwaltung www.schloesser.bayern.de

Eckersdorf

Westlich von Bayreuth gelegen, bietet Eckersdorf ein Wanderwegenetz von über 100 km, das Sie schnell ins Herz der Fränkischen Schweiz mit ihrer herrlichen Landschaft führt.
TreffpunktDeutschland.de/eckersdorf



© Thomas Köhler / Bayerische Schlösserverwaltung

Schloss Fantaisie

Schloss Fantaisie wurde 1761 begonnen und nach 1763 von Herzogin Elisabeth Friederike Sophie von Württemberg, der Tochter des Bayreuther Markgrafenpaares Friedrich und Wilhelmine, vollendet.
Bayreuther Str. 2, Eckersdorf/Donndorf



© LINUS WITTICH Medien / Detlef Danitz

Bayreuther Festspielhaus

1876 fand im Festspielhaus auf dem Grünen Hügel nach zweijähriger Bauphase die Uraufführung seines „Ring des Nibelungen“ statt“. Bis heute sind die Bayreuther Festspiele das bedeutendste Opernfestival Deutschlands
Festspielhügel 1-2, Bayreuth



© Tourismus GmbH Ochsenkopf Quelle: Gemeinde Fichtelberg

Fichtelsee

Der Fichtelsee ist eines der beliebtesten Ausflugsziele in der Fichtelgebirgsregion. Das Naturbad lädt Besucher zum Schwimmen, Stand-up-Paddling, Bootfahren und entspannten Spazieren ein.
Fichtelberg



Rad Fichtelsee
© Cube / Tourismus GmbH Ochsenkopf

Fichtelberg

Am wunderschönen Fichtelsee - im Herzen des Naturparks „Hohes Fichtelgebirge“ - liegt der staatlich anerkannte Luftkurort Fichtelberg.
TreffpunktDeutschland.de/fichtelberg



Rathaus und Kirche
© Gemeinde Glashütten

Glashütten

Besucher genießen den Kreislehrgarten mit der barrierefreien Kneippanlage und dem neuen Fitnesspark, den schönsten Biergarten der Region, die Fränkische Schweiz, das nahe Fichtelgebirge.

TreffpunktDeutschland.de/glashuetten



Terrassengärten in Hollfeld
© Touristinfo VG Hollfeld / Bernd Lippert

Hollfeld

Eine Stadt mit „vielen Gesichtern“ hat sich bis heute ihren Reiz als mittelalterliche Kleinstadt erhalten. Hollfeld wird erstmals im Jahre 1017 urkundlich erwähnt und im Jahre 1329 zur Stadt erhoben. Durch ihr künstlerisches und kulturelles Angebot hat sich die Stadt heute als „Kunst- und Kulturstadt“ zum Zentrum der nördlichen Fränkischen Schweiz entwickelt.

Die malerischen Altstadt laden zu einem Spaziergang durch die Stadt ein. Entdecken Sie unsere „Türkei“ und genießen Sie in den prächtig bepflanzten Terrassengärten entlang der alten Stadtmauer die wärmenden Sonnenstrahlen.

TreffpunktDeutschland.de/hollfeld



© Gewerbe- und Tourismusverein Goldkronach

Goldkronach

Goldkronach - das Goldbergwerkstädtchen & Alexander-von-Humboldt-Stadt am Fuße des Fichtelgebirges lädt das ganze Jahr zum Entdecken ein.

TreffpunktDeutschland.de/goldkronach



Luchsbabies mit Mama
© Wildpark Mehlmeisel

Mehlmeisel

Das Naherholungszentrum rund um das Waldhaus Mehlmeisel bietet mit dem Informationszentrum, dem Lehrpfad und dem Wildpark viel Abwechslung.

TreffpunktDeutschland.de/mehlmeisel



St. Rupert-Kapelle
© Touristinformation an der Therme Obersees

Mistelgau-Obersees

Eingebettet in unberührter Natur finden sich hier viele idyllische Wander- und Radwege. Wo einst die Dampflok fuhr, lässt es sich heute beschaulich durch die einmalige Landschaft radeln.

TreffpunktDeutschland.de/mistelgau



© Therme Obersees

Therme Obersees

Längst gilt die Therme als mehrfach ausgezeichnete „Perle“ der Fränkischen Schweiz. Das mineralhaltige Thermalwasser kommt aus Urtiefen des Juragesteins. Das Wasser belebt und entspannt zugleich. An der Therme 1, Mistelgau-Obersees



© Tourist-Information Stadt Pegnitz

Pegnitz

Idyllisch eingebettet, in den malerischen Naturpark Fränkische Schweiz-Veldensteiner Forst, ist Pegnitz der Ausgangspunkt für Entdeckungsreisen.

TreffpunktDeutschland.de/pegnitz



An der Wiesent
© Touristinfo VG Hollfeld / Bernd Lippert

Plankenfels

Die zwischen Wiesen und Wäldern eingebettete Gemeinde Plankenfels hat ihre ländliche Atmosphäre und den bäuerlichen Charme bis heute erhalten. Sie liegt idyllisch an den drei Flüssen Wiesent, Lochau und Truppach und wird vom markanten Plankenstein überragt.

TreffpunktDeutschland.de/plankenfels



© Tourist-Info Plech

Plech

Die walddreiche, reizvolle Gegend mit bizarren Felsformationen lädt zur Erholung ein und bietet zahlreiche Freizeitmöglichkeiten wie Wandern, Radfahren oder Klettern.

TreffpunktDeutschland.de/plech



© Tourismusbüro Pottenstein

Pottenstein

Pottenstein, das idyllische, gemütliche, felsenumrahmte Städtchen mit seinen mehr als 30 Ortsteilen, inmitten des Naturparks Fränkische Schweiz gelegen, lädt das ganze Jahr zur Erholung ein.

TreffpunktDeutschland.de/pottenstein



Reprokamera © Deutsches Kameramuseum / Kurt Tauber

Deutsches Kameramuseum

Das Museum in Plech gehört mit über 250 Quadratmetern Ausstellungsfläche heute schon zu den bedeutendsten Foto-Museen Europas. Über 30.000 Sammlungsstücke, darunter 9.000 Fotoapparate wurden zusammengetragen.

Schulstr. 8, Plech



© Detlef Danitz

Waischenfeld

Entdecken Sie die Vielfalt unserer Heimat: idyllisch umrahmt von Felsen und Burgen laden Wander- und Radwege, Höhlen, Freibäder, die Wiesent und vieles mehr zu Aktiv- oder Entspannungsurlaub ein.

TreffpunktDeutschland.de/waischenfeld



Ochsenkopf Wahrzeichen
© Simone Werner-Ney

Erlebnis Ochsenkopf

Urlaubsvergnügen auf 1.024 Metern! Keine 25 Kilometer von Bayreuth entfernt thront der sagenumwobene Ochsenkopf, der zweithöchste Berg im Fichtelgebirge. Inmitten unverfälschter Natur reihen sich die vier Gemeinden Bischofsgrün, Fichtelberg, Mehlmeisel und Warmensteinach wie Perlen in rund 600 Metern Höhe um den Namensgeber der Region. Sportlich Aktiven sowie Familien bietet die Ochsenkopfregeion viel Abwechslung: ein gut ausgebautes Rad- und Wanderwegenetz mit ausgeschilderten Touren von unterschiedlicher Länge, rasante Abfahrten mit dem Alpine Coaster oder der Dévalkartbahn, Trails für Downhillbiker oder großartige Erlebnisse im Bergwerk Gleißinger Fels, im Wildpark oder im Automobilmuseum.

TreffpunktDeutschland.de/ochsenkopf



Warmensteinach Ortsansicht
© Tourismus GmbH Ochsenkopf

Warmensteinach

Glasmuseum und Freilandmuseum, DévalKart-Bahn, Mountainbike Funpark und dazu Natur pur – in Warmensteinachs grünem Herzen schlagen Erlebnis und Erholung im gemeinsamen Takt.

34 TreffpunktDeutschland.de/warmensteinach

EVENTS IN DER REGION...



Im Naturparadies Burg Rabenstein findet der größte Mittelaltermarkt Nordbayerns mit Händlern, Handwerkern, Lagergruppen, Schaukämpfen, Puppentheater und Mitmachgelegenheiten für die Kinder, Feuershow am Abend und vielen weiteren Attraktionen statt.



Naturraum Open Air am Fichtelsee

13.07.2024, Fichtelsee, Fichtelberg
Das Naturraum Open Air am Fichtelsee ist eine große Party mit Techno Musik und Handwerkermarkt am Ufer vom Fichtelsee das ca. 3.500 Gäste anlockt. Naturraum Open Air am Fichtelsee, ein Party Event der besonderen Art.

Party, Electro-, Techno-, Housemusic, Sonne und Sand treffen auf Kulinarik, Natur, Gesundheit, Kunst, Kultur und Tradition. Beim Naturraum-Open-Air wird ein buntes und lautstarkes Zeichen für die Ochsenkopfgemeinden gesetzt. Let's have a party!.



Richard Wagner Festspiele

25.07. - 27.08.2024, Bayreuth
Alljährlich im Sommer wird Bayreuth zum kulturellen Zentrum der künstlerischen Auseinandersetzung mit der Musik Richard Wagners. Die Bayreuther Festspiele haben die Stadt international bekannt gemacht.



Bayreuther Volksfest

17.05. - 26.05.2024, Bayreuth
Bayreuth bietet Euch an elf Tagen über Pfingsten eines der größten Volksfeste Frankens. Besucht unsere beiden Festzelte, genießt Fahrten in unseren vielzähligen Schaustellergeschäften und schlemmt Euch von einem Imbiss zum anderen.



Faust-Festspiele Pottenstein

Juni - August 2024, Pottenstein
Die Faust-Festspiele sind das Freilichttheater-Festival in Pottenstein, nur 600 Meter entfernt von der Teufelshöhle als Teil der Pottensteiner Erlebnismeile im wunderbaren Klumpertal gelegen.

Pfingstmarkt

05.05.2024, Fichtelberg

Kunst- und Rosentage

18.05. - 19.05.2024, Holfeld

Sommernachtsfest in der Eremitage

27.07.2024, Bayreuth

Bayreuther Weinfest

01.08. - 05.08.2024, Bayreuth

Kirchweihmarkt

08.09.2024, Fichtelberg

NOCH MEHR IN DER REGION...



Noch mehr Informationen zu den folgenden Adressen finden Sie online.

Jetzt QR-Code scannen und den Landkreis Bayreuth entdecken!

TreffpunktDeutschland.de/bayreuth-region



FREIZEIT & SPORT

Silbereisenbergwerk „Gleissinger Fels“
Flecklstrasse/Panoramastraße
95686 Fichtelberg/Neubau
www.besucherbergwerk-fichtelberg.de



FREIZEIT & SPORT

Erlebnisfelsen Pottenstein

Am Langen Berg 50
91278 Pottenstein
www.erlebnisfelsen-pottenstein.de

Krems, D-91344 Waischenfeld * Gasthof & Landhotel Jöbstel, Harletzsteiner Weg 12 * Hotel zur Post, Marktplatz 8 **WARMENSTEINACH:** Wagners Hotel + Restaurant im Fichtelgebirge, Fleckl 5

KUNST & KULTUR

FICHELBERG: Silbereisenbergwerk „Gleissinger Fels“, Flecklstrasse/Panoramastraße **WARMENSTEINACH:** Fichtelgebirgs-Glasmuseum, Oberwarmensteinacher Str. 420 * Freilandmuseum Grassemann

FREIZEIT & SPORT

BETZENSTEIN: Abenteuerwerkstatt Betzenstein, Abenteuerpark/ am Freibad * Freizeitpark Betzenstein, Hauptstrasse 68/ am Freibad **BISCHOFSGRÜN:** Alpine-Coaster, Fröbershammer 27 **HOLLFELD:** Kintoppfreunde Hollfeld, Theresienstr. 8 **MEHLMEISEL:** Klausenlifte Mehlmiesel, Liftstraße MISTELGAU: Therme Obernees, An der Therme 1 **PEGNITZ:** CabrioSol Pegnitz, Badstraße 4 **POTTENSTEIN:** Erlebnisfelsen Pottenstein, Am Langen Berg 50 Soccerpark Pottenstein, Am Soccerpark 1 **WARMENSTEINACH:** Dévalkart-Bahn, Oberwarmensteinach 17

ÜBERNACHTUNGEN

AHORNTAL: Burg Rabenstein, Rabenstein 33 **AUFSESS:** Brauereigasthof Rothenbach, Im Tal 70 **BAD BERNECK:** Gasthaus & Hotel Merkel, Marktplatz 13 * Hotel Heissinger, An der Ölschnittz 51 **BAYREUTH:** Arvena Kongress Hotel, Eduard-Bayerlein-Straße 5a * Friedrichs Apartments Bayreuth, Friedrichstraße 8 * HEJ Apartments Bayreuth, Ahornweg 21 **BINDLACH:** Transmar Travel Hotel, Bühlstraße 12 **FICHELBERG:** Gästehaus Walter, Richardweg 1A * Haus Naabtal, Mühlweg 1a * Hüttstadt Lodge, Ferienpark 57, Hüttstadt * Spirkenhütte Fichtelberg, Mühlberg 9N * Wagners Hotel & Restaurant Schönblick, Gustav-Leutelt-Str. 18 **GEFREES:** Gasthof Kornbachtal, Kornbach 12 **GOLDKRONACH:** Meister Bär Hotel Bayreuth, Berneckerstrasse 4 **MEHLMEISEL:** Das Arni's, Waldhausstr. 47 **MISTELGAU:** Feriendorf Therme Obernees, An der Therme 2, Obernees **PLECH:** Hotel Veldensteiner Forst, Bernheck 38 * Landgasthof „Zur Traube“, Hauptstraße 9 **POTTENSTEIN:** Heumanns Blockhäuser am Wald, Trägweis 3 * Hotel Schwan, Am Kurzentrum 6 Landhotel Bauernschmitt, St.-Johannes-Str. 25, Kirchenbirgig **WAISCHENFELD:** Café Pension Krems, Heroldsberg Tal 17 * Gasthof & Landhotel Jöbstel, Harletzsteiner Weg 12 * Hotel zur Post, Marktplatz 8 **WARMENSTEINACH:** Gästehaus Riedl, Kirchweg 344 * Wagners Hotel + Restaurant im Fichtelgebirge Fleckl 5

Franken.

WILLKOMMEN IM NATURPARK HASSBERGE



Schloss Kleinbardorf
© Ralf Schanze
FrankenTherme
© Florian Trykowski

Wissen Sie, was eine Ganerbenburg ist? Oder was es mit dem „Grünen Band“ auf sich hat? All das und mehr erfahren Sie auf den 23 neuen E-Rad-Erlebnistrouten durch den Naturpark Haßberge bis in den nördlichen Steigerwald im sonnenverwöhnten Norden Bayerns. Hier können Radfahrer die Besonderheiten der unterfränkischen Natur und Kultur im wahrsten Sinne des Wortes erfahren. Die Halb- und Tagestouren führen vorbei an Burgruinen und Landschlössern, laden zur Einkehr in malerischen Fachwerkkorten ein und vermitteln unterhaltsames Wissen zu historischen Persönlichkeiten wie dem berühmten Dichter Friedrich Rückert oder dem Astronomen Regiomontanus. Seit 2021 gehören einige Orte im Naturpark auch zu der Regionalroute „Franken – Genuss mit Wein und Bier“, die zur Deutschen Fachwerkstraße gehört. Die historischen Altstädte mit ihrer Fachwerkromantik laden dort, wo Bier- und Weinfranken sich treffen, zur Einkehr mit regionalen Köstlichkeiten ein.

Tipp: Die neue Fahrradkarte im praktischen Faltkartenformat können Sie bequem im Internet unter www.hassberge-tourismus.de/prospekte bestellen. Alle Touren sind auch in der Navigations-App Komoot auf dem Profil von Haßberge Tourismus aufgeführt.

Haßberge Tourismus e.V. im Naturpark Haßberge
Marktplatz 1, 97461 Hofheim i.Ufr., Tel.: 09523 5033710,
info@hassberge-tourismus.de, www.hassberge-tourismus.de



Apothek Hofheim © Ralf Schanze



© Haßberge Tourismus e.V.

Haßberge Naturgeflüster auf historischen Spuren



© VGN / Andrea Gaspar-Klein

Ankommen, durchatmen und Schritt für Schritt die abwechslungsreiche Naturlandschaft der Haßberge mit ihren Burgen und Schlössern erkunden. Die 25 Erlebnistouren am „Burgen- und Schlösserwanderweg“ führen als Rundwanderwege zu sagenumwobenen Schlössern, Burgen und Ruinen – vorbei an weiten Wiesentälern, natürlichen Bachläufen und historischen Weinbergen. Auf den Steigerwald-Runden hingegen ergründen Wanderer die stillen Wälder

des Nördlichen Steigerwalds mit seinen einsamen Schluchten, idyllischen Auen und spektakulären Weitsichten. Eingebettet in diese unberührte Natur der Haßberge und des Nördlichen Steigerwalds finden sich Fachwerkensembles aus längst vergangener Zeit und Zeitzeugnisse wie die Burgruine Altenstein, der Zabelstein oder der Landschaftsgarten der Bettenburg in Hofheim in Unterfranken.
TreffpunktDeutschland.de/hassberge

LANDKREISE & KREISFREIE STÄDTE IM NATURPARK HASSBERGE



Landkreis
Bamberg
Landkreis
Haßberge

Landkreis
Rhön-Grabenfeld
Landkreis
Schweinfurt



**Jetzt QR-Code scannen und
den Naturpark Hassberg
online entdecken!**

www.treffpunktdeutschland.de/hassberge

Franken. Naturpark Haßberge.

WILLKOMMEN IM LANDKREIS HASSBERGE



Wallburgturm
© Stadt Eltmann /
Frau Beuerlein-Gehring



Altstadt Ebern
© Tourist-Information Ebern



Wallburgturm
© Stadt Eltmann

Ebern

Das beschauliche Fachwerkstädtchen liegt mitten im „Deutschen Burgenwinkel“ im nördlichen Naturpark Haßberge. Erkunden Sie die malerische Altstadt.

TreffpunktDeutschland.de/ebern



© Haßberge / Andreas Hub

Burgruine Raueneck

Wohl um 1180 wurde mit ihrer Errichtung begonnen. 1720 wurde die Burg aufgegeben und damit dem Verfall überlassen. Die Ruine ist heute wieder frei zugänglich.

Burgruine Raueneck, Ebern-Bramberg

Eltmann

„Hier beginnt der Süden“, wusste bereits der große Dichter Goethe zu berichten. Das schöne, beschauliche wie geschichtsträchtige Eltmann ist das Tor zum Steigerwald. Eltmann wurde bereits 741 namentlich erwähnt. Der gut erhaltene Wallburgturm mit weitem Ausblick ins Maintal, Steigerwald und die Haßberge ist das Wahrzeichen der Stadt. Außerdem kann man viele weitere Sehenswürdigkeiten besichtigen, wie die Ölbergkapelle hinter der Stadtpfarrkirche oder die Wallfahrtskirche Maria Limbach, das letzte Werk des berühmten Baumeister Balthasar Neumann. Durch seine günstige Lage direkt am Main und an den Ausläufern des Steigerwaldes gelegen, bietet Eltmann neben erholenden Wanderungen im Wald, auch Raddtouren auf den gut ausgebauten Fahrradwegen.

TreffpunktDeutschland.de/eltmann

ORTE IM LANDKREIS HASSBERGE



Stadt
Ebern
Stadt
Eltmann
Stadt
Haßfurt
Gemeinde
Knetzgau
Stadt
Königsberg i.B.

Markt
Maroldswisach
Gemeinde
Rauenebrach
Stadt
Zeil am Main



© Stadt Eltmann

Wallfahrtskirche Maria Limbach

Die Wallfahrtskirche Maria Limbach wurde vom Würzburger Fürstbischof Friedrich Karl von Schönborn in Auftrag gegeben, der testamentarisch einen hohen Geldbetrag zur Errichtung zur Verfügung stellte. Damit löste er ein Gelübde ein, weil er glaubte, dass er durch die Fürsprache der Muttergottes zu Limbach von einem Hüftleiden geheilt worden wäre. Friedrich Karl von Schönborn starb 1746, der Baubeginn war 1751. Die spätbarocke Kirche wurde nach Entwürfen des Baumeisters Johann Balthasar Neumann auf dem Fundament des spätgotischen Vorgängerbau errichtet. Dabei wurde der ursprünglich geostete Kirchenbau jedoch um 90 Grad gedreht: der Länge der alten Kirche entspricht nun die Breite des neuen Baus. Zur Wallfahrtskirche 23, Eltmann



Jetzt QR-Code scannen
und den Landkreis Haßberge
online entdecken!

www.treffpunktdeutschland.de/hassberge-region

HASSFURT



Haßfurt - Ritterkapelle
© Stadt Haßfurt Touristinfo

Haßfurt liegt idyllisch zwischen den beiden Naturparks Haßberge und Steigerwald, unmittelbar am nördlichen Mainufer, und verbindet Wein- und Bierfranken miteinander. Die Kreisstadt mit ihren rund 14.000 Einwohnern zählt zu den ältesten Orten im Landkreis Haßberge und wurde 1230 erstmals urkundlich erwähnt. Die anmutige Altstadt, noch in ihrer ursprünglichen Anlage als langgezogenes Rechteck erkennbar, wird von der breit angelegten, mit Fachwerkhäusern gesäumten Hauptstraße durchzogen und den beiden großen Stadttürmen begrenzt. Wahrzeichen und bedeutendstes Bauwerk der geschichtsträchtigen Stadt ist die spätgotische Ritterkapelle.

TreffpunktDeutschland.de/hassfurt



Erlebnisbad Haßfurt
© Stadt Haßfurt Touristinfo



Schweinchen Marktplatz
© Stadt Haßfurt Touristinfo



Schlosspark Oberschwappach
© Marco Depner



Brunnen mit Rathaus
© Stadt Königsberg i. Bay.

Knetzgau

Am Fuße des nördlichen Steigerwalds gelegen, ist Knetzgau der ideale Ausgangspunkt, um die Umgebung zu erkunden. Kulturelle Sehenswürdigkeiten, wie das Barock-Schloss in Oberschwappach, und eine Vielfalt von Natur-Erlebnissen erwarten Urlauber. Neben den zahlreichen Vereinsfesten finden regelmäßig kulturelle Veranstaltungen und Konzerte statt. Eine Vielzahl von gut ausgeschilderten Wanderwegen lädt zu Ausflügen ein. Auf Wanderungen zeigt sich die Natur von ihrer schönsten Seite und bietet attraktive Rastmöglichkeiten, wie das Kneipp-Tret-Becken oder die Weinberge. Mit dem Rad lässt sich die Landschaft auf den zahlreichen Radwegen erkunden.

TreffpunktDeutschland.de/Knetzgau

Königsberg i. Bay.

Wie aus dem Bilderbuch, so präsentiert sich Königsberg seinen Besuchern. Malerische Fachwerkhäuser umrahmen die alten Pflasterstraßen und den historischen Salzmarkt. Hier steht das Geburtshaus des berühmten Astronomen und Mathematikers Regiomontanus. Auch die rundum wieder hergestellten Ringmauern der Stauferburg, auf dem Schlossberg, zeugen von der großen Vergangenheit dieser Stadt. Aus dem 15. Jahrhundert stammt die spätgotische Marienkirche. Königsberg bietet eine walddreiche Umgebung, Rad- und Wanderwege (Amtsbotenweg, Rundwanderwege, Burgen- und Schlösser-Qualitätswanderweg).

TreffpunktDeutschland.de/koenigsberg-in-bayern

MAROLDSWEISACH



Dorfplatz Maroldsweisach
© Markt Maroldsweisach

In der Region um Maroldsweisach ist Geschichte allorts spürbar: Schlösser, Ruinen, Fachwerkhäuser, aber auch Sagen und Feste sind Zeugen längst vergangener Zeiten. Sechs Schlösser und zwei Burgen warten allein in Maroldsweisach und seinen Gemeindeteilen darauf, erkundet zu werden – beispielsweise auf Schusters Rappen entlang dem Burgen- und Schlösserwanderweg oder auf dem burgenkundlichen Lehrpfad. Fast meint man, sich auf einer Zeitreise von verschiedenen Epochen zu befinden. Natürlich bietet auch das „Innenleben“ des einen oder anderen Schlosses sehenswerte Überraschungen.

TreffpunktDeutschland.de/maroldsweisach



© Markt Maroldsweisach



© Markt Maroldsweisach

RAUHENEBRACH



Luftbild Untersteinbach
© Gemeinde Rauhenbrach

Mitten im Naturpark Steigerwald liegt die Gemeinde Rauhenbrach. Sie erstreckt sich von West nach Ost entlang des Oberlaufes der „Rauhen Ebrach“, die ihr auch den Namen gegeben hat. Die hügelige Region mit ihren Laub- und Mischwäldern, verträumten Tälern und Wiesengründen ist eine beliebte Rad- und Wanderregion, die zur Ruhe und Erholung einlädt. Die „Zisterzienser Radrunden“ bieten die Möglichkeit in die Welt der Zisterzienser abzutauchen, ehemalige Wirtschaftshöfe und Schlösser und deren Besonderheiten kennenzulernen. Auch sehenswert ist die ehemalige Glashütte Balthasar Neumanns in Fabrikschleichach mit dem Mäuselturm (1706).



Ehem. Zisterzienser Schloss, Koppenwind
© Gemeinde Rauhenbrach



Käpelle bei Fabrikschleichach
© Gemeinde Rauhenbrach



Wein-Wanderweg Abt-Degen-Steig
© René Ruprecht /
Stadt Zeil am Main Tourist Information

Zeil am Main

Der Wein- und Wallfahrtsort Zeil am Main lädt zu einer genussvollen Entdeckungsreise ein. An den südlichen Ausläufern der waldreichen Hassberge, 30 km westlich der Welterbestadt Bamberg, an der Nahtstelle von Wein- und Bierfranken, erwartet Sie das malerische Fachwerkstädtchen mit seiner historischen Altstadt, einem abwechslungsreichen Umland sowie einer Vielzahl von Freizeit-, Einkehr- und Übernachtungsmöglichkeiten. Bei einem Rundgang durch die Stadt bestaunen Sie die reiche Fachwerkarchitektur der Häuser, den einzigartigen Marktplatz, und Teile der mittelalterlichen Stadtmauerbefestigung. Und hoch über der Stadt erstrahlt das Zeiler Käppele. Von dort haben Sie einen herrlichen Blick auf die Stadt und auf das Maintal.

TreffpunktDeutschland.de/zeil-am-main



© Stadt Zeil am Main

Dokumentationszentrum Zeiler Hexenturm

Seit seinem Bestehen im Jahr 2011 ist das Dokumentationszentrum Zeiler Hexenturm ein Anziehungspunkt für geschichtsinteressierte Besucher, Gruppen oder Schulklassen. Das Dokumentationszentrum Zeiler Hexenturm befindet sich in der Oberen Torstraße in einem Gebäudekomplex aus der ehemaligen Fronveste (Gefängnis) und dem Oberen Stadtturm. Dieser war Originalschauplatz der Hexenverfolgung im frühen 17. Jhd. und beherbergt bauliche Überreste eines Kerkers aus dieser Zeit. In einer Dauerausstellung im 1. Stock erhalten die Besucher sachliche und fundierte Informationen zu den Hintergründen der regionalen und überregionalen Hexenverfolgungen.

Obere Torstraße 16, Zeil am Main

NOCH MEHR IN DER REGION...



Noch mehr Informationen zu den folgenden Adressen finden Sie online.

Jetzt QR-Code scannen und den Landkreis Haßberge entdecken!

TreffpunktDeutschland.de/haßberge-region



© Erec Jacobson

GASTRONOMIE

Erec's Restaurant

Krumer Straße 1

97475 Zeil am Main

<http://www.hotel-kolb-zeil.de/>



© Restaurant AusZeit im Landhotel Rügheim / Vanessa Burger

GASTRONOMIE

Restaurant AusZeit

Schlossweg 1

97461 Hofheim/Rügheim

www.landhotel-ruegheim.de



© UFO47 / Silvia Schuhmann

ÜBERNACHTEN

UFO47

Köslau 3

97486 Königsberg in Bayern

www.ufo47.de

EVENTS IN DER REGION...



Zeiler Altstadt-Weinfest

03.08.-05.08.24 Zeil am Main

© Stadt Zeil am Main

Das Weinfest beginnt mit einem malerischen Festaufzug am Samstag Nachmittag. ES herrscht eine herzliche Feierstimmung. Die Besucher erwarten kulinarische Genüsse mit fränkischen Gerichten, regionale Wein- und Bierspezialitäten und LiveMusik.



© Stadt Eltmann

Biertage in Eltmann

19.07.-21.07.2024, Eltmann

Bei den 30. Biertagen in Eltmann können sie gemütliche Stunden zu Livemusic auf dem Marktplatz erleben. Die Brauereien laden mit ihrem Bier zum Umtrunk ein. Die kulinarischen Spezialitäten reichen von typisch fränkisch bis mediterran.



© Stadt Eltmann

Kinosommer im Freibad Eltmann

16.08.-18.08.2024, Eltmann

Im August findet unser alljährlicher Kinosommer im Freibad Eltmann statt. Die Stadt freut sich auf viele Besucher beim Open-Air-Kino mit Freibad-Flair und drei unterhaltsame Abende in toller Atmosphäre.



© Landhotel Rügheim

GASTRONOMIE

Restaurant AusZeit im Landhotel Rügheim

Schlossweg 1

97461 Hofheim / Rügheim

www.landhotel-ruegheim.de

GASTRONOMIE

EBERN: Gasthof Frankenstuben, Klein-Nürnberg 20

HOFNEIM: Restaurant AusZeit im Landhotel Rügheim, Schlossweg 1, Rügheim

PFARRWEISACH: Gasthof-Metzgerei-Pension, „Zum Goldenen Adler“, Lohrer Straße 2

ZEIL AM MAIN: Erec's Restaurant, Krumer Straße 1

KUNST & KULTUR

EBERN: Heimatmuseum

Ebern, Marktplatz 42

ZEIL AM MAIN: Dokumentationszentrum Zeiler Hexenturm, Obere Torstraße 14

FREIZEIT & SPORT

EBERN: Hallenbad Ebern, Georg-Nadler-Straße 11

KÖNIGSBERG: Hallenbad Königsberg, Allestraße 7

SHOPPEN

HOFHEIM: Demeterhof Dünninger, Im Steig 1

PFARRWEISACH: Metzgerei „Zum Goldenen Adler“, Lohrer Straße 2

ÜBERNACHTUNGEN

EBERN: Gasthof Frankenstuben, Klein-Nürnberg 20

ELTMANN: Haus Am Wald, Georg-Göpfert-Str.31 * Pension Maintal, Steinertsplatz 2

HOFHEIM: Demeterhof-Dünninger, Im Steig 1, Goßmannsdorf * Landhotel Rügheim, Schlossweg 1, Rügheim

KÖNIGSBERG: UFO47, Köslau 3

MAROLDSWEISACH: Schlossanlage Birkenfeld, Hofheimerstrasse 1, Birkenfeld

OBERAURACH: Lindenhof, Lindenstr. 7

PFARRWEISACH: Pension „Zum Goldenen Adler“, Lohrer Straße 2

UNTERMERZBACH: Villa Merzbach Gästeträume, Neubaustrasse 1

ZEIL AM MAIN: Hotel Kolb, Krumer Straße 1 * Naturfreundehaus „Warme Sonne“, An der Steige 1

Franken.

WILLKOMMEN IM FRANKENWALD



Wanderer auf
Aussichtsplattform
© Naturpark Frankenwald
/ Maria Setale
Petersgrat bei Joditz
© Naturpark Frankenwald / Jochen Bake

Draußen. Bei uns.

Der Frankenwald – ein deutsches Mittelgebirge, Naturpark und historischer Boden im Norden Bayerns. Nur auf den ersten Blick präsentiert er sich weniger spektakulär als die See oder das Hochgebirge, denn er ist landschaftlich unvergleichlich vielfältig. Als Bayerns erste Qualitätsregion „Wanderbares Deutschland“ besticht der Frankenwald durch seine authentische Ursprünglichkeit abseits des Massentourismus. Die Naturregion zwischen Thüringen im Norden, dem Vogtland und Fichtelgebirge im Osten, der Fränkischen Schweiz im Süden und dem Oberen Maintal-Coburger Land im Westen begeistert Erholungssuchende, Wanderer, Radfahrer sowie Genussurlauber.

Ob unterwegs entlang der ehemaligen deutsch-deutschen Grenze auf dem „Grünen Band“, am „Drehkreuz des Wanderns“ oder auf einem der insgesamt fünf überregional bekannten und zum Teil qualitätsgeprüften (Fern-)Wanderwegen – in Bayerns nördlichster Urlaubsregion führen bestens gepflegte Wege Aktivurlauber durch den echten Wanderwald. Ein dichtes Radwegenetz für unterschiedliche Ansprüche, abenteuerliche Floßfahrten auf der Wilden Rodach oder etwa Lama-Trekking mit Anis, Tabasco und Co. komplettieren das umfangreiche Outdoor-Angebot im „fränkischen Alaska“.

Frankenwald Tourismus Service Center

Adolf-Kolping-Straße 1, 96317 Kronach, Tel.: 09261 601517,
mail@frankenwald-tourismus.de, www.frankenwald-tourismus.de



Abendstimmung
© Frankenwald Tourismus &
M. Felgenhauer



Wandern oberhalb der Plassenburg
© Frankenwald Tourismus &
M. Felgenhauer



Frankenwald Genusswelt Frankenwald

Das schmeckt: deftige regionale Spezialitäten der Frankenwald-Küche
© Frankenwald Tourismus & Marco Felgenhauer

Der Norden Bayerns lockt Gourmets zu kulinarischen Entdeckungsreisen mit zünftigen Brotzeiten, süffigen Bieren und moderner Sterneküche. Wo gibt es „Blaue Zipfel“ und „besoffene Jungfern“? Wo werden Zicklein zur Delikatesse und wer genießt einen Trunk namens Schmäußbräu? Die Antworten auf all diese Fragen gibt es im Frankenwald, mitten in der „Genussregion Oberfranken“. Insgesamt 7 Orte im Frankenwald sind bei der Auszeichnung „100 Genussorte Bayerns“ prämiert worden und präsentieren mit Ihren Partnern ganz besondere und regionstypische Genusserlebnisse. Die berühmten, fränkischen Bratwürste gehören hier in allen Variationen zum Alltag, ebenso wie das Bier, das bis heute in kleinen Privatbrauereien hergestellt wird. Aber auch die Sterneküche ist mittlerweile in der nordbayerischen Region vertreten: Junge Köche sorgen für moderne Interpretationen klassischer Gerichte, die nach alten Rezepten über Generationen hinweg weitergegeben wurden.

Der Klassiker im Frankenwald ist die Bratwurst, die vom hungrigen Gast allerdings eine gewisse Entscheidungsfreude fordert. Noch immer gibt es hier strenge verlaufende Bratwurstgrenzen, denn jeder Ort hat seine eigene Art der Zubereitung. Bei der regionalen Küche dürfen roter und weißer Pressack nicht fehlen, Braten aller Art sowie Schlachtschüsseln, die im Frankenwald „Krumba“ genannt werden. Vor allem für Ernährungsbewusste ist es gut zu wissen, dass viele Frankenwald-Gastronomen fast ausschließlich Produkte aus der Region verwenden, so dass lange Transportwege vermieden werden und zugleich die heimischen Erzeugern Unterstützung finden.

LANDKREISE & KREISFREIE STÄDTE IM FRANKENWALD



Landkreis
Hof

Landkreis
Kronach

Landkreis
Kulmbach



Jetzt QR-Code scannen
und den Frankenwald
online entdecken!

www.treffpunktdeutschland.de/frankenwald

Franken. Frankenwald.

WILLKOMMEN IM LANDKREIS KULMBACH



Thurnau
© Detlef Danitz



© Tourist Information der Stadt Kulmbach



© Markt Grafengehaig

Kulmbach

Die alte Markgrafenstadt mit Flair hat mit seiner malerischen Altstadt, der trutzigen Plassenburg, den vielfältigen Einkaufsmöglichkeiten und einer ausgeprägten Bierkultur seinen Besuchern und Gästen eine Menge zu bieten!
TreffpunktDeutschland.de/kulmbach

Markt Grafengehaig

Die Marktgemeinde liegt malerisch im Naturpark Frankenwald an der Westseite des Steinbruchberges. Die besondere Lage und Idylle des Ortes zieht Naturliebhaber zu jeder Jahreszeit magisch an.
TreffpunktDeutschland.de/markt-grafengehaig



© Hajo Dietz / Bayerische Schlösserverwaltung (www.schloesser.bayern.de)



© Archiv Gemeinde Neudrossenfeld

Plassenburg

Hoch über Kulmbach thronend, zeugt die imposante Burganlage, die 1135 erstmals erwähnt wird, von einer wechselvollen Geschichte. Ab 1929 begann man mit der musealen Nutzung. **Kulmbach**


Lindenbaumuseum

Denn Linden sind von alters her Orte, an denen getanzt, gegessen und gefeiert, aber auch Recht gesprochen wurde. Das natürliche Museum zeigt über 40 Exponate zu Bauwerken geformter Lindenbäume. **Marktplatz 2c, Neudrossenfeld**

ORTE IM LANDKREIS KULMBACH



Kasendorf



SIGHTSEEING MITTEN IN DER NATUR

Die zum Tanzlinden-Radrundweg gehörende **Tanzlinde in Peesten**, der Sonnentempel, das Felsentor oder der **geografische Mittelpunkt Oberfrankens**, gekennzeichnet durch das Kunstwerk „Tornado“, begegnen einem ebenso auf den abwechslungsreichen Wanderwegen wie der „Magnusturm“, von dem, wie auch vom Görauer Anger, eine herrliche Aussicht zu genießen ist. Nicht zu vergessen ist der Fritz-Hornschuch-Naturlehrpfad der mit vielen Schautafeln zu Geologie, Geschichte und Natur versehen ist. Angebote für Sportfreunde: Tennis, Drachenfliegen, Paragliding, E-Bike-Vermietung, Skilanglauf im Winter.

KONTAKT:

Markt Kasendorf, Marktplatz 8, 95359 Kasendorf
Tel.: +49 (0)9228 9996-0, Fax: +49 (0)9228 9996-99
E-Mail: poststelle@kasendorf.de, www.kasendorf.de



Jetzt QR-Code scannen und den Landkreis Kulmbach online entdecken!
www.treffpunktdeutschland.de/kulmbach-region



© Archiv Gemeinde Neudrossenfeld

Neudrossenfeld

Herzlich willkommen im Europadorf und Genussort Neudrossenfeld. Neudrossenfeld glänzt mit einem ansitzähnlichen, vorbildlich restauriertem Schloss mit sehenswerten Terrassengärten, mächtigen Trockenmauern und einer barocken Gartenanlage. Darüber majestätisch einer der schönsten Markgrafenkirchen Oberfrankens, die ebenfalls einen Besuch lohnt. Besuchen Sie das Lindenbaumuseum auf dem Bräuwercksgelände, das Info-Center im Eishaus und wandern Sie auf dem Rot-Main-Auen-Wanderweg durch die idyllische Landschaft des Rotmaitals. Genießen Sie die regionaltypische Küche unserer Wirtschaftshäuser und Biergärten am Weg.

TreffpunktDeutschland.de/neudrossenfeld



Schmuckstück Kapelle in Hinterrehberg
© Verwaltungsgemeinschaft Marktleugast

Markt Marktleugast

Eingebettet in den Naturpark Frankenwald, verfügt der Markt Marktleugast über ein weitreichendes Netz an Wanderwegen in reizvoller und abwechslungsreicher Landschaft.

TreffpunktDeutschland.de/
markt-marktleugast



© Detlef Danitz

Thurnau

Eine prächtige, über Jahrhunderte gewachsene, Schlossanlage prägt das historische Ortsbild von Thurnau, wo das Töpferhandwerk bis heute lebendig ist.

TreffpunktDeutschland.de/thurnau

Wonsees



Foto: FrankenTourismus/FRS/Hub

SANSPAREIL - SCHÖNSTER PARK DEUTSCHLANDS

Wonsees ist ein Geheimtipp für Entdecker und Genießer. Folgt man einem kühlen Bächlein durch das **Schwalbachtal**, gelangt man zu markanten Felsformationen, idyllischen Dörfern und erfrischenden **Kneippanlagen**. Geschichtsbegeisterte machen einen Abstecher in die **Markgrafenkirche St. Laurentius** in Wonsees. Weiter geht es durch das **Wacholdertal**, eine vom Wanderschäfer gepflegte Kulturlandschaft bis nach **Sanspareil**, wo auf einem schmalen Dolomitfelsen die **Burg Zwernitz** thront. Daneben befindet sich der **Morgenländische Bau** sowie der berühmte **Felsengarten** der Markgräfin Wilhelmine. Die **Naturbühne**, ein charmantes Ruinentheater, wird bis heute bespielt. Kinder freuen sich über einen Besuch im **Pferde-, Pony- und Eselparadies**. In urigen Wirtschaftshäusern gibt es deftige fränkische Hausmacherkost nach alten Familienrezepten.

KONTAKT:

Verwaltungsgemeinschaft Kasendorf (mit Markt Wonsees)
Marktplatz 8, 95359 Kasendorf
Tel.: +49 (0)9228/9996-0, Fax: +49 (0)9228/9996-99

WONSEES



Sanspareil
© Markt Wonsees

Wonsees ist ein Geheimtipp für Entdecker und Genießer. Folgt man einem kühlen Bächlein durch das Schwalbachtal, gelangt man zu markanten Felsformationen, idyllischen Dörfern und erfrischenden Kneippanlagen. Geschichtsbegeisterte machen einen Abstecher in die Markgrafenkirche St. Laurentius in Wonsees. Weiter geht es durch das Wacholdertal, eine vom Wanderschäfer gepflegte Kulturlandschaft bis nach Sanspareil, wo auf einem schmalen Dolomitfelsen die Burg Zwernitz thront. Daneben befindet sich der Morgenländische Bau sowie der berühmte Felsengarten der Markgräfin Wilhelmine. Die Naturbühne, ein charmantes Ruinentheater, wird bis heute bespielt.

TreffpunktDeutschland.de/wonsees



Burg Zwernitz © Bayerische Verwaltung der staatlichen Schlösser, Gärten und Seen Schloss Nymphenburg



Felsengarten
© Verwaltungsgemeinschaft Kasendorf

EVENTS IN DER REGION...

Kulmbacher Bierwoche

27.07. - 04.08.2024, Kulmbach



© Tourist Information Kulmbach

Das absolute Veranstaltungshighlight in der „heimlichen Hauptstadt des Bieres“, auf das sich nicht nur die Kulmbacher, sondern viele Stammgäste aus ganz Europa ein ganzes Jahr lang freuen. Neun Tage lang feiern ca. 120.000 Besucher eine einzige große Party mit tollen Showbands, gutem Essen und natürlich dem hervorragenden Kulmbacher Bier.



© Tourist Information der Stadt Kulmbach

Plassenburg Open-Airs

16.07. - 21.07.2024
Plassenburg, Kulmbach

Open-Air auf der Plassenburg Kulmbach mit umfangreichen Programm aus den Bereichen Pop, Rock, Comedy u. Klassik.



© Tourist Information der Stadt Kulmbach

Kulmbacher Altstadtfest

05.07.2024 - 07.07.2024, Kulmbach

Drei Tage verwandelt sich der historische Stadtkern in eine große Tanz- und Festbühne mit einem tollen musikalischen und kulinarischen Programm.

UND WOHNIN GEHT'S IM NÄCHSTEN URLAUB?

WELLNESS
GUIDE
2024



Obermain Terme
© Kur & Tourismus Service
Bad Staffelstein
Heilwassertasting
© Bayer, Staatsbad
Bad Kissingen GmbH / Ingo Peters

[www.treffpunktdeutschland.de/
weihnachtsmaerkte](http://www.treffpunktdeutschland.de/weihnachtsmaerkte)



Luitpoldhöhe
© Dr. Jan Gensler

Bad Neustadt an der Saale

Bad Neustadt a. d. Saale liegt in der Mitte Deutschlands, am Fuße der Bayerischen Rhön. Durch seine zentrale Lage ist der Ort gut zu erreichen und bietet viele Ausflugsmöglichkeiten in die vielseitige Region. TreffpunktDeutschland.de/bad-neustadt-an-der-saale



Triamare © Tourismus und Stadtmarketing Bad Neustadt GmbH

Triamare Wellness- und Erlebnisbad

Das Erlebnisbad verbindet Sport, Spaß und Wellness. Genießen Sie das vielfältige Fitnessangebot, die 94 Meter lange Riesenrutsche sowie die Saunalandschaft auf der Dachterrasse. Mühlbacher Str. 15, Bad Neustadt an der Saale



© Berchtesgadener Land Tourismus GmbH

RupertusTherme

Die Rupertustherme in Bad Reichenhall ist ein Wellnessparadies, das Erholung und Entspannung inmitten der atemberaubenden bayerischen Alpen bietet.

Friedrich-Ebert-Allee 21, Bad Reichenhall



Kurpark © KurGmbH Bad Reichenhall / Bayerisch Gmain

Bad Reichenhall

Die Alpenstadt Bad Reichenhall lockt mit Highlights wie dem Alten Salzbergwerk, dem Königlichen Kurgarten, der Rupertus Therme und der St. Nikolaus-Kirche.

TreffpunktDeutschland.de/bad-reichenhall



Thermenspaß
© Kur- & Gästeservice Bad Füssing

Bad Füssing

Bad Füssing geht auf Zukunftskurs. Spektakuläre Architektur, neue medizinische Kompetenzzentren, vielfältige neue Hotels und Thermenwelten, die weitläufigen Kurparks als Kunstgalerie

TreffpunktDeutschland.de/bad-fuessing



© Johannesbad Therme Bad Füssing

Johannesbad Bad Füssing

Die Johannesbad Therme verfügt über hochwirksames, weltweit einzigartiges Thermalwasser aus der eigenen staatlich anerkannten Heilquelle, der Johannesquelle. Johannesstraße 2, Bad Füssing



Vierzeheiligen © Kur & Tourismus Service Bad Staffelstein

Bad Staffelstein

Mitten im „Gottesgarten am Obermain“ liegt Bad Staffelstein. Auf der einen Seite erhebt sich das prunkvolle, von den Brüdern Dientzenhofer erbaute, Kloster Banz und gegenüber die barocke Wallfahrtskirche Vierzeheiligen.

TreffpunktDeutschland.de/bad-staffelstein



© KissSalis Therme Bad Kissingen

KissSalis Therme

Hier steht das Heilwasser von Bad Kissingen im Mittelpunkt und wird auf vielfältige Weise für Ihre Entspannung genutzt. Freuen Sie sich auf eine einzigartige Thermen-, Wellness- und Saunalandschaft. Heiligenfelder Allee 16, Bad Kissingen



Kurgarten mit Arkadenbau
© Bayer, Staatsbad
Bad Kissingen GmbH

Bad Kissingen

Zwischen mediterranen Palmen, plätschernden Quellen und historischen Prachtbauten können Sie in Bad Kissingen UNESCO-Welterbe entdecken. Altbewährte Bäderkultur auf höchstem Niveau.

TreffpunktDeutschland.de/bad-kissingen



Rathaus © Kur-, Kongress- und Touristik GmbH Bad Windsheim

Bad Windsheim

Ein historischer Stadtkern schmücken die ehemals freie Reichsstadt Bad Windsheim. Die Franken-Therme, das einzige Heilbad Mittelfrankens, zum Entspannen und Erholen ein.

TreffpunktDeutschland.de/bad-windsheim



© Franken-Therme Bad Windsheim

Franken-Therme Bad Windsheim

Mit ihren drei Bereichen, den Thermal-Badehallen mit Salzsee, der Sauna-Landschaft und dem Wellness-Bereich, bietet die weitläufige Anlage Wohlfühl pur! Insgesamt sechs Becken erstrecken sich über die großzügige Badelandschaft.

Erkenbrechtallee 10, Bad Windsheim



© Kur- und Tourismusbetrieb Bad Wörishofen

Bad Wörishofen

Mit zahlreichen Freizeitmöglichkeiten und herzlicher Gastlichkeit empfängt das Kneipp-Original Bad Wörishofen im Allgäu, rund 70 Kilometer westlich von München gelegen, seine Gäste.

TreffpunktDeutschland.de/bad-woerishofen



© Kur- und Tourismusbetrieb Bad Wörishofen

THERME Bad Wörishofen

Echte Palmen, türkisglitzerndes Thermalheilwasser und paradiesische Ruheoasen zum Entspannen und Relaxen: Hier genießen Besucher einen unvergesslichen Kurzurlaub im Paradies. **Thermenallee 1, Bad Wörishofen**



© Opf. Wald

Sibyllenbad

Lorem ipsum dolor sit amet, consectetur adipiscing elit. Aenean commodo ligula eget dolor. Aenean massa. Cum sociis natoque penatibus et magnis dis parturient montes, nascetur ridiculus mus. **Kurallee 1, Bad Neualbenreuth**




© Gästee-Information Bad Neualbenreuth

Bad Neualbenreuth

Liebevoll erhaltene Egerländer Fachwerkhöfe, barocke Kirchen, versteckt gelegene Waldkapellen, unser Heimatmuseum – all das zeugt von lebhafter, geschichtsträchtiger Vergangenheit und stolzer Tradition.

TreffpunktDeutschland.de/bad-neualbenreuth



ALEXBAD © Gemeinde Bad Alexandersbad | Florian Miedl

Bad Alexandersbad

Bad Alexandersbad ist das kleinste Heilbad Bayerns. Schon vor knapp 300 Jahren kamen die Menschen wegen der Wirkung der Heilquelle hierher. **TreffpunktDeutschland.de/bad-alexandersbad**



© Gemeinde Bad Alexandersbad / Florian Miedl

ALEXBAD

Im Heilbad erwarten Sie ein architektonisch besonderes Panoramabad mit Saunabereich, ein Trainingspark mit modernen Trainingsgeräten sowie ein breites Angebot an Therapie- und Wohlfühlbehandlungen. **Markgrafenstraße 28, Bad Alexandersbad**



© Markt Bad Steben / Bayerisches Staatsbad

Bad Steben

Das traditionsreiche Staatsbad Bad Steben ist der bedeutendste Urlaubs- und Kurort im Frankenwald. Den Kurpark schmücken Bauwerke des Klassizismus und des Jugendstils. **TreffpunktDeutschland.de/bad-stebeb**



© Andreas Hub / laif / Tourist-Information Bayerisches Staatsbad Bad Steben

Therme Bad Steben

Das moderne Thermalbad bietet eine Vielzahl von Innen- und Außenpools mit unterschiedlichen Temperaturen, um die Bedürfnisse der Besucher zu erfüllen. Die exklusive Saunalandschaft sort



© Johannesbad Therme Bad Füssing

Johannesbad Bad Füssing

Die Johannesbad Therme verfügt über hochwirksames, weltweit einzigartiges Thermalwasser aus der eigenen staatlich anerkannten Heilquelle, der Johannesquelle. **Johannesstraße 2, Bad Füssing**



Thermenspaß © Kur- & GästeeService Bad Füssing

Bad Füssing

Bad Füssing geht auf Zukunftskurs. Spektakuläre Architektur, neue medizinische Kompetenzzentren, vielfältige neue Hotels und Thermenwelten, die weitläufigen Kurparks als Kunstgalerie **TreffpunktDeutschland.de/bad-fuessing**



Rathaus © T.J. Fürth Stefan Heidelberger

Fürth

Die charmante Altstadt lädt mit ihren Restaurants, Cafés und individuellen Lädchen und dem grünen Stadtpark, mit viel Platz für Picknickdecken, die Besucher zum Entdecken ein. **TreffpunktDeutschland.de/fuerth**



© Vitaplan Thermalbad GmbH & Co. KG

Fürthemare

„Zeit für Dich. Raum für Deine Träume.“ Mit diesem Slogan wirbt das Fürthemare in Fürth um seine Gäste. Raum für Träume gibt es tatsächlich mehr als genug, mehr als 4.000 Quadratmeter Wasserfläche zur Verfügung. **Scherbsgraben 15, Fürth**



© Franken Tourismus Haßberge Tourismus / Andreas Hub

Bad Königshofen

Eine charmante Kurstadt im unterfränkischen Landkreis Rhön-Grabfeld, umgeben von der sanften Hügellandschaft des Naturparks Hassberge. **TreffpunktDeutschland.de/bad-koenigshofen**



© Peter Leutsch / FrankenTherme - Bad Königshofen Kur-Betriebs-GmbH

FrankenTherme

Die Franken Therme bietet ein großes Innenbecken, Mega-Whirlpool, Herzkreislauf-Außenbecken, Kinder-Erlebnisbereich, Fake-Slide-Röhrenrutsche, Finnisch-Fränkisches Saunadorf und den 1. Naturheilwassersee Deutschlands **Am Kurzentrum 1, Bad Königshofen**



© Therme Obernsees

Therme Obernsees

Längst gilt die Therme als mehrfach ausgezeichnete „Perle“ der Fränkischen Schweiz. Das mineralhaltige Thermalwasser kommt aus Urtiefen des Juragesteins. Das Wasser belebt und entspannt zugleich. **An der Therme 1, Mistelgau-Obernsees**



St. Rupert-Kapelle © Touristinformation an der Therme Obernsees

Mistelgau-Obernsees

Eingebettet in unberührter Natur finden sich hier viele idyllische Wander- und Radwege. Wo einst die Dampflok fuhr, lässt es sich heute beschaulich durch die einmalige Landschaft radeln. **TreffpunktDeutschland.de/mistelgau**



© Ruhpolding Tourismus GmbH

Vita Alpina Erlebnis & Wellnessbad

Das Erlebnis- & Wellnessbad mit großer Saunalandschaft bietet Spaß und Vergnügen für Wasserratten jeden Alters. Branderstraße 1, Ruhpolding



Panorama Ruhpolding Frühling © Ruhpolding Tourismus GmbH

Ruhpolding

Ruhpolding ist ein besonderes Stück Bayern. Zwischen Chiemsee, Alpenvorland und Chiemgauer Alpen breitet die Natur ihre ganze Vielfalt aus.

TreffpunktDeutschland.de/ruhpolding



© Detlef Danitz

Königsbad

Im Erlebnisbad erwartet Sie Badespaß und Entspannung für Groß und Klein. Egal zu welcher Jahreszeit – der großzügige Freibadpark und das vielseitig gestaltete Erlebnishallenbad laden zum Entdecken und Genießen ein. Käsröthe 4, Forchheim



Fachwerk

© Stadt Forchheim Tourist-Information

Forchheim

Als eine der ältesten Städte Frankens hat sich Forchheim mit seinen vielen Fachwerkhäusern und der Festungsanlage ein historisches Erscheinungsbild vom Mittelalter bis zum Barock bewahrt.

TreffpunktDeutschland.de/forchheim



Schloss Faber-Castell Mai 2018 © Stadt Stein

Stein

Wer an Stein denkt, dem fällt wohl zuerst Faber-Castell ein oder die B14 oder beides. Dabei hat die Stadt, die zwar am südwestlichen Rand Nürnbergs am linken Ufer der Rednitz liegt, aber zum Landkreis Fürth gehört, viel, viel mehr zu bieten.

TreffpunktDeutschland.de/rosstal



Kristal Palm Beach Kur- & Freizeitbad © Stadt Stein

Kristal Palm Beach

Das Kur- & Freizeitbad bietet eine Vielzahl von nassen Freizeitmöglichkeiten. Spaß und Action gibt es im Erlebnisbad und der Rutschenwelt. Entspannung und Erholung im Sauna und Wellnessbereich.

Albertus-Magnus-Straße 29, Stein



Bad Birnbach Rottalterme © Kurverwaltung Bad Birnbach

In den Heil- und Thermalbädern Bad Füssing, Bad Griesbach, Bad Birnbach, Bad Gögging und Bad Abbach findet man die richtige Balance zwischen Gesundheit, Entspannung und ganzheitlichem Vital- und Aktivurlaub. Das niederbayerische Umland zeichnet sich durch die höchste Golfplatzdichte Deutschlands aus, mit der Gemeinde Bad Griesbach als dem größten zusammenhängenden Golf-Resort Europas. Die abwechslungsreiche Region bietet als ideale Ergänzung dazu geschichtsträchtige Einblicke in das Herz alter Dom- und Herzogstädte wie Passau, Landshut, Straubing, Dingolfing und Landau. Sie verbinden überliefertes Kulturgut mühelos mit zeitgenössischer Lebensart.

TreffpunktDeutschland.de/bayerisches-golf-thermenland



© Altmühltherme Treuchtlingen

Altmühltherme Treuchtlingen

Quelle purer Lebenslust. Baden und saunieren im wohligen warmen, 18.000 Jahre alten, zertifizierten und staatlich anerkannten Heilwasser nach balneologischen Grundsätzen. Bürgermeister-Döbler-Allee 12, Treuchtlingen



Altmühltherme Treuchtlingen © Peter von Felbert

Treuchtlingen

Als staatlich anerkannter Erholungsort mit Heilquellen-Kurbetrieb steht Treuchtlingen für Gesundheit, Wohlbefinden und natürliche Entschleunigung.

TreffpunktDeutschland.de/treuchtlingen



Golfpark Bella Vista © Kurverwaltung Bad Birnbach



Bad Birnbach Erntedankfest © Kurverwaltung Bad Birnbach



© Stadt Weißenstadt / Kur- & Tourist-Information Weißenstadt

Weißenstadt

Die Stadt liegt ganz idyllisch im Naturpark Fichtelgebirge, eingebettet im Tal der Eger. Sie zeichnet sich durch ihre romantischen Straßenzellen, einzigartige Felsenkeller und historischen Scheunenreihen aus. TreffpunktDeutschland.de/weissenstadt



© Siebenquell GesundZeitResort

Siebenquell

Große zusammenhängende Wasserfläche mit vielen Attraktionen, einer Poolbar, Außenbecken und Sonnenliegewiese. Saunalandschaft mit neun Erlebnis- und Themasauen, einer Schneekammer, Saunagarten mit Thermalwasser-Außenbecken und Ruhebereichen. Thermenallee 1, Weißenstadt



FERIENPARK LENZ

Herzlich willkommen im URLAUB

Inmitten des traumhaften Landschaftsschutzgebiets der Mecklenburgischen Seenplatte befindet sich der wunderschöne Ferienpark Lenz, direkt am Plauer See.

Mit rund 30 individuellen Ferienhäusern bietet er die passende Unterkunft für jeden Anspruch. Für Einzelpersonen und Familien mit 2 bis 4 Personen stehen zahlreiche Ferienwohnungen zur Verfügung, für eine größere Gäste-Anzahl gibt es Häuser für bis zu 12 Personen. Alle Unterkünfte sind hochwertig gestaltet und ausgestattet. Willkommen in Ihrem Urlaub vom Alltag.

Jetzt buchen!

Plauer Seeblick
17213 Malchow
Tel. 0152 08529030
urlaub@ferienpark-lenz.de

www.ferienpark-lenz.de



Elektrisierende Achterbahn-Neuheit „Voltron Nevera powered by Rimac“

Das Europa-Park Erlebnis-Resort startet in den Frühling. Mit über 100 Attraktionen und Shows verspricht der Europa-Park zahlreiche Highlights. In der Sommersaison 2024 entdecken die Besucher von Deutschlands größtem Freizeitpark erstmals den Themenbereich Kroatien. Dort bietet der neue Multi Launch Coaster „Voltron Nevera powered by Rimac“ ein außergewöhnliches und einzigartiges Achterbahn-Erlebnis. Zudem kehren die beliebten Familien-Attraktionen „Alpenexpress Enzian“ und „Tiroler Wildwasserbahn“ zurück. Spektakuläre und familienfreundliche Attraktionen, beeindruckende Shows und abwechslungsreiche Gastronomie – im Europa-Park kommt jeder auf seine Kosten. Darüber hinaus bieten die Wasserwelt Rulantica und die Virtual-Reality-Experience YULLBE Vergnügen für die ganze Familie. Eine außergewöhnliche Sinnesreise erleben die Gäste bei der Restaurant-Weltneuheit Eatrenalin. Die sechs parkeigenen 4-Sterne Superior Erlebnishotels und das Camp Resort machen den Aufenthalt zu einem unvergesslichen Kurzurlaub. **Rust**



TreffpunktDeutschland Newsletter ABONNIEREN UND GEWINNEN

Einmal im Monat stellt die TreffpunktDeutschland-Redaktion einen Newsletter zusammen. Aktuelle touristische Themen, neue Orte und Regionen, aktuelle Eventhighlights und vieles mehr werden Sie hier finden. Zweimal im Jahr verlosen wir, unter allen Newsletter-Abonnenten, tolle Preise. Für Frühling/Sommer 2024 haben wir einen ganz besonderen Preis für Sie:

Das gibt es zu gewinnen

EIN EXKLUSIVER ERLEBNISAUFENTHALT IM EUROPA-PARK RESORT

Ein exklusiver Erlebnisaufenthalt für vier Personen in einem der parkeigenen Erlebnishotels inklusive reichhaltigem Frühstücksbuffet, Nutzung der Wellnessbereiche und Pools, kostenfreiem Parkplatz, Tageseintritt in den Europa-Park und die Wasserwelt Rulantica sowie VIP-Zutritt zum Park 30 Minuten vor offizieller Öffnung.

Einfach bis zu 31.08.2024 Newsletter abonnieren unter www.TreffpunktDeutschland.de/newsletter

Der Rechtsweg ist ausgeschlossen.



NOCH MEHR REISEMAGAZINE GIBT ES ONLINE



TreffpunktDeutschland.de/reisemagazine

Ihr Ort das nächste Mal mit dabei! AUSGABE HERBST/WINTER 2024/25

Wenn Sie mit Ihrem Ort in den nächsten Ausgaben unserer Reisemagazine WILLKOMMEN IN DER REGION... mit redaktionellen Artikeln dabei sein möchten, dann senden Sie uns Texte und Fotos per E-Mail an d.danitz@wittich-forchheim.de. Diese werden wir dann je nach Platz in unseren Reisemagazinen **kostenlos** veröffentlichen. Oder nutzen Sie das Formular auf dieser Seite:



www.TreffpunktDeutschland.de/mitmachen-reisemagazin

Das perfekte Werbeumfeld IHRE ANZEIGE DAS NÄCHSTE MAL DABEI

Verteilt werden unsere Reisemagazine kostenlos über die Tourismusämter, Übernachtungsbetriebe und Freizeiteinrichtungen vor Ort. Durch die fokussierte Verteilung an die Interessengruppen und die informativen redaktionellen Beiträge können Sie hier kostengünstige zielgerichtete Anzeigen schalten ohne Streuverlust. Die Reisemagazine erscheinen im Frühjahr und Herbst. **Wenn Sie Interesse haben, dann kontaktieren Sie uns:**



Andrea Kossowski
a.kossowski@wittich-forchheim.de
09191 723258

Susanne Emmert-Deuerlein
s.emmert-deuerlein@wittich-forchheim.de
09191 723263



IMPRESSUM Treffpunkt Deutschland WILLKOMMEN IN DER REGION... ist ein unabhängiges Reisemagazin. Die veröffentlichten Artikel basieren auf zugesandte Artikel der jeweiligen Tourismusbüros und touristischen Partnern und müssen nicht die Meinung des Verlages widerspiegeln. Alle Angaben sind ohne Gewähr. Herausgeber: LINUS WITTICH Medien KG, Peter-Henlein-Straße 1, 91301 Forchheim, Telefon 09191 72320, Geschäftsführer: Christian Zenk Redaktion: Detlef Danitz, Telefon 09191 723239, d.danitz@wittich-forchheim.de; Anzeigen: Susanne Emmert-Deuterlein, Telefon: 09191 7232-63, s.emmert-deuerlein@wittich-forchheim.de; Andrea Kossowski, Telefon: 09191 723258, a.kossowski@wittich-forchheim.de. Eine Haftung für die Richtigkeit telefonisch aufgebener Anzeigen kann nicht übernommen werden. Für Anzeigenveröffentlichungen und Fremdbelegungen gelten die Allgemeinen Geschäftsbedingungen wittich.de/agb und die zzt. gültige Preisliste. Für Textveröffentlichungen gelten unsere Allgemeinen Geschäftsbedingungen. Veröffentlichte Artikel und Rubriken, die mit dem Namen eines Verfassers gekennzeichnet sind, müssen nicht die Meinung des Verlages widerspiegeln. Für unverlangt eingesandte Manuskripte oder Bilder kann keine Rücksendung verlangt werden. Nachdruck, Vervielfältigung oder sonstige Verwertung des Inhaltes nur mit schriftlicher Genehmigung des Verlages. Urheberrechtshinweise: Der Inhalt und das Layout dieser Webpräsentation sind urheberrechtlich geschützt. Nachdrucke und sonstige Verwendung jeglicher Art, auch auszugsweise, bedürfen der ausdrücklichen schriftlichen Genehmigung des Verlages.

TreffpunktDeutschland präsentiert:

ÜBER 50 KOSTENLOSE REISEMAGAZINE

UND WAS MACHEN WIR ALS NÄCHSTES?



In unserer Reisemagazin Reihe „WILLKOMMEN IN...“ stellen wir Ihnen jeweils einen Landkreis mit seinem namensgebenden Hotspot-Ort und den angrenzenden Landkreisen vor. So erhalten Sie touristische Informationen über einen Umkreis von ca. 50 Km. Bis Jahresende wollen wir für jeden bayerischen Landkreis ein eigenes Reisemagazin zum kostenlosen herunterladen anbieten. Diese 71 Reisemagazine wird es dann für die folgenden Regionen geben:

Aichach, Altötting, Amberg, Ansbach, Aschaffenburg, Augsburg, Bad Kissingen, Bad Neustadt a.d.Saale, Bad Reichenhall, Bad Staffelstein, Bad Tölz, Bad Windsheim, Bad Wörishofen, Bamberg, Bayreuth, Cham, Coburg,

Dachau, Deggendorf, Dillingen a.d.Donau, Dingolfing, Ebersberg, Eichstätt, Erding, Erlangen, Forchheim, Freising, Fürstenfeldbruck, Fürth, Füssen, Garmisch-Partenkirchen, Grafenau, Günzburg, Haßfurt, Hof, Karlstadt, Kelheim, Kempten, Kitzingen, Kronach, Kulmbach, Landsberg am Lech, Landshut, Lindau, Neuburg a.d.Donau, Neumarkt i.d.OPf., Nürnberg, Oettingen, Passau, Pfaffenhofen a.d.Ilm, Pfarrkirchen, Regen, Regensburg, Rosenheim, Roth, Schwandorf, Schweinfurt, Starnberg, Straubing, Tirschenreuth, Traunstein, Weiden, Weilheim, Weißenburg, Wunsiedel und Würzburg.



QR-Code scannen und mit unseren Reisemagazinen Deutschland entdecken!
www.TreffpunktDeutschland.de/willkommen