

Frühling  
Sommer  
2024

.....  
Kostenlos  
zum  
Mitnehmen



LINUS WITTICH präsentiert

# Treffpunkt<sup>📍</sup> Deutschland.de

Freizeit- & Reisemagazin

**Tipp:  
Harburg**  
Seite 6

**Europa-Park  
Gewinnspiel**  
Seite 35

**UND WAS  
MACHEN  
WIR JETZT?**

SPEZIAL  
**WELLNESS  
GUIDE**  
Seite 31

**URLAUB IN DER HEIMAT  
WILLKOMMEN IN DER  
REGION OETTINGEN**  
Landkreis Donau-Ries und Umgebung

Harburg, Alte steinerne Brücke  
© Amt für Tourismus Stadt Harburg (Schwaben)

Donau-Ries Landkreis \* Ansbach Landkreis \* Weißenburg-Gunzenhausen Landkreis \* Augsburg Landkreis  
Aichach-Friedberg Landkreis \* Dillingen Landkreis \* Eichstätt Landkreis \* Neuburg-Schrobenhausen Landkreis  
Bayerisch-Schwaben \* Naturpark Altmühltal \* Ostbayerns Städte \* Romantisches Franken



# WILLKOMMEN IN DER REGION OETTINGEN

Landkreis Donau-Ries  
**Jakobi-Kirchweih**  
Oettingen  
Seite 8

**UND WAS  
MACHEN  
WIR JETZT?**

Auf diese Frage versuchen wir Ihnen in diesem Reisemagazin **WILLKOMMEN IN DER REGION OETTINGEN** eine Antwort zu geben. Zuerst stellen wir Ihnen den Hot-spot-Ort **Oettingen** und den dazugehörigen Landkreis vor. Danach folgen die angrenzenden Landkreise mit ihren Orten, Sehenswürdigkeiten und Event-Highlights. Abschließend gibt es noch Tipps für Ihren nächsten Urlaub.



Landkreis Ansbach  
**Deutsches  
Weihnachts-  
museum**  
Rothenburg o.d. Tauber  
Seite 25



Landkreis Neuburg-Schrobenhausen  
**Residenzschloss  
Neuburg**  
Neuburg a.d. Donau  
Seite 21



Landkreis Weißenburg-Gunzenhausen  
**Geo-Zentrum**  
Solnhofen  
Seite 29



Landkreis Donau-Ries  
**Oettingen**  
Seite 5



Ansbach  
**Hohenzollern-  
residenz**  
Seite 24



**Fuggerei**  
Augsburg  
Seite 10

## NOCH MEHR TIPPS IN UNSEREM ePAPER

XXL  
AUSGABE

Online unter  
[TreffpunktDeutschland.de/  
willkommen-oettingen](http://TreffpunktDeutschland.de/willkommen-oettingen)



Jetzt QR-Code  
scannen, ePaper  
herunterladen und noch  
mehr Seiten als hier  
online entdecken!



Landkreis Donau-Ries  
**Fürstliches Residenzschloss**  
Oettingen  
Seite 6



## Oettingen

**Bayerisch-Schwaben**

Eine kleine Residenzstadt mit großer Vergangenheit. Die wechselhafte Geschichte spiegelt sich in den verschiedenen Baustilen der malerischen Innenstadt wider. Ideal für einen Bummel mit Einkehr.

**Ab Seite 5**



**Landkreis**

## Donau-Ries

**Bayerisch-Schwaben**

Naturliebhaber erleben eine unberührte Schönheit: idyllische Flusslandschaften, den UNESCO Global Geopark Ries und Wanderwege bieten perfekte Erholung und Erkundungsmöglichkeiten.

**Ab Seite 5**



**Landkreis**

## Weißenburg-Gunzenhausen

Die Seen des Fränkischen Seenlandes, der Naturpark Altmühltal und die historische Altstadt von Weißenburg in Bayern sind besonders sehenswert.

**Ab Seite 28**



**Landkreis**

## Ansbach

**Romantisches Franken**

Mit seiner malerischen Landschaft und seinen historischen Städten ist der Landkreis Ansbach ein Paradies für Reisende, die nach Abenteuern und Entdeckungen suchen.

**Ab Seite 24**



**Landkreis Dillingen**

## Dillinger Land

**Bayerisch-Schwaben**

Eine Mischung aus Natur, Kultur und Geschichte. Der Landkreis liegt im Südwesten von Bayern und ist geprägt von sanften Hügeln, grünen Wiesen und ausgedehnten Wäldern.

**Ab Seite 12**



**Landkreis**

## Eichstätt

**Oberbayern. Franken. Naturpark Altmühltal**

Die Altstadt, der Dom und die Willibaldsburg von Eichstätt sind immer einen Besuch wert, genauso wie der Naturpark Altmühltal.

**Ab Seite 18**



# OETTINGEN



**Landkreis Augsburg**

## Augsburger Land

**Bayerisch-Schwaben**

Mit seiner reichen Geschichte, seiner vielfältigen Kultur und Landschaft ist das Augsburger Land ein attraktives Ziel für ein paar Tage Entspannung.

**Ab Seite 9**



**Landkreis Aichach-Friedberg**

## Wittelsbacher Land

**Bayerisch Schwaben**

Malerische Landschaft, die perfekte Umgebung für eine Vielzahl von Freizeitaktivitäten wie etwa Wandern, Radfahren oder Familienausflüge.

**Ab Seite 15**



**Landkreis**

## Neuburg-Schrobenhausen

**Oberbayerns Städte**

Schloss Neuburg a.d. Donau und das Europäische Spargelmuseum sollte man besuchen.

**Ab Seite 21**

## Tourismus-Regionen

**Bayerisch-Schwaben**

**Ab Seite 4**

**Oberbayern**

**Ab Seite 16**

**Naturpark Altmühltal**

**Ab Seite 17**

**Franken**

**Ab Seite 22**

**Romantisches Franken**

**Ab Seite 23**

Schwaben.

# WILLKOMMEN IN BAYERISCH- SCHWABEN



Kloster  
Wettenhausen  
Lkr. Güzburg  
© TVABS, F. Trykowski  
Augsburg Rathaus  
© TVABS, F. Trykowski

## Die Ausflugs- und Kurzurlaubsregion

Bayern plus Schwaben macht Bayerisch-Schwaben. Vom Nördlinger Ries über das Schwäbische Donautal, die UNESCO-Welterbestadt Augsburg und das LEGOLAND® bis ins Wittelsbacher Land entdecken Besucher die vielseitige Region in den unterschiedlichsten Facetten: Hier „schwätzt“ Bayern schwäbisch und Schwaben bayerisch.

Radwege in idyllischen Flusslandschaften sowie Wander- und Themenwege durch die vielfältige Natur machen die Region zu einem beliebten Ziel für große und kleine Aktivurlauber. Zwischen prächtig-glanzvoll und verträumt-gemütlich präsentieren sich die Städte und Orte Bayerisch-Schwabens. So lassen sich entlang der Romantischen Straße viele Highlights verknüpfen. Kulturfans und Familien genießen das besondere Flair der historischen Stadtkulissen sowie die zahlreichen Burgen, Schlösser und Klöster.

Ob bei einem „Stadthupferl“ oder mit der Lauschtour-App: Urlauber begeben sich auf die Spuren von Römern, Fuggern, Wittelsbachern & Co. oder erkunden die Museen-Welten von Ballonen, Bienen, Käthe-Kruse-Puppen oder bedeutender Industrie- und Alltagskultur. Bestens lässt sich dabei die herzliche und regionale Küche mit ihren besonderen Spezialitäten genießen.

### Destinationsmarketing Bayerisch-Schwaben

Schießgrabenstr. 14, 86150 Augsburg, Tel.: 0821 45040110, info@tvabs.de, www.bayerisch-schwaben.de



Lauingen, Lauschtour  
© TVABS, F. Trykowski.



Harburg  
© TVABS, F. Trykowski.

## Bayerisch-Schwaben Von Besensammlungen bis hin zu multimedialen Mitmach- Ausstellungen



Schloss Höchstädt  
© TVABS, Fouad Vollmer.

Interessante Geschichte, außergewöhnliche Sammlerstücke und beeindruckende Naturwunder – in Bayerisch-Schwaben spiegelt sich die Vielfalt der Region im Angebot abwechslungsreicher, interaktiver und besonderer Museen wider. So erfahren Besucher Wissenswertes und Erstaunliches über Land und Leute aus vergangenen Zeiten und der Gegenwart. Die kuriose Besenwelt in Günzburg zeigt etwa eine außergewöhnliche Privatsammlung mit über 400 handgemachten Besen in verschiedensten Formen, Farben und Materialien aus aller Welt. Im einzigen Ballonmuseum Europas in Gersthofen erfahren Interessierte auf drei Ebenen an interaktiven Stationen die Geschichte der Ballonfahrt und bekommen im begehbaren Korb schon einmal ein Gefühl für dieses besondere Fortbewegungsmittel. Im RiesKraterMuseum in Nördlingen gehen Gäste auf multimediale Weise dem Meteoriteneinschlag vor 14,5 Millionen Jahren auf den Grund und besichtigen ein echtes Stück Mondgestein. Das Edwin Scharff Kindermuseum in Neu-Ulm hingegen begeistert Groß & Klein mit jährlich wechselnden Themen zu unterschiedlichen Wissensgebieten vom Thema „Körper“ bis hin zur Globalisierung. Verschiedene Themenwelten wie beispielsweise das Fugger und Welsler Erlebnismuseum oder das Staatliche Textil- und Industriemuseum Augsburg (tim) nehmen Interessierte mit in die spannende Geschichte der Region. [TreffpunktDeutschland.de/bayerisch-schwaben](http://TreffpunktDeutschland.de/bayerisch-schwaben)

## LANDKREISE & KREISFREIE STÄDTE IN BAYERISCH- SCHWABEN



Stadt  
**Augsburg**  
Landkreis  
**Aichach-  
Friedberg**  
Landkreis  
**Augsburg**

Landkreis  
**Dillingen**  
Landkreis  
**Donau-Ries**  
Landkreis  
**Günzburg**

Landkreis  
**Ulm/Neu-Ulm**  
Landkreis  
**Donau-Ries**  
Landkreis  
**Günzburg**



**Jetzt QR-Code scannen  
und Bayerisch-Schwaben  
online entdecken!**

[www.treffpunktdeutschland.de/bayerisch-schwaben](http://www.treffpunktdeutschland.de/bayerisch-schwaben)

Schwaben. Bayerisch-Schwaben.

# WILLKOMMEN IM LANDKREIS DONAU-RIES



Radeln und Wandern  
in Monheim  
© Stadt Monheim /  
Dietmar Denger



© Werner Rensing /  
Tourist-Information Oettingen

Natürlich, fürstlich, einzigartig: Residenz- & Storchentadt. Idyllisch liegt die Residenzstadt Oettingen i. Bay. am Nordrand des UNESCO Global Geoparks Ries und ist durch das Oettinger Bier deutschlandweit bekannt. Das besondere Stadtbild Oettingens wurde durch zwei Grafen geprägt. Bis heute stehen sich am Oettinger Marktplatz auf einzigartige Weise Barock- und Fachwerkfassaden gegenüber, was auf die einstige konfessionelle Teilung der Stadt zurückzuführen ist. Genaueres dazu erfahren Besucher bei einer Stadtführung, einem Rundgang mit dem Oettinger Nachtwächter oder der itour Oettingen, dem Hörspielgeführten Stadtrundgang. [TreffpunktDeutschland.de/oettingen](http://TreffpunktDeutschland.de/oettingen)



Jakobi-Kirchweih © Werner Rensing /  
Tourist-Information Oettingen



St. Jakob © Bettina Schramm /  
Tourist-Information Oettingen

## ORTE IM LANDKREIS DONAU-RIES



Stadt  
**Harburg**  
Stadt  
**Monheim**  
Stadt  
**Oettingen**  
Stadt  
**Wemding**



© Werner Rensing /  
Tourist-Information Oettingen

### Wörnitz-Flussfreibad

Wunderschön gelegen auf einer Insel in der Wörnitz liegt das Oettinger Wörnitz-Flussfreibad. Mit seinen weitläufigen Grünflächen bietet es viele Möglichkeiten für Spiel und Spaß aber auch für Ruhe und Erholung.  
**Schießwäsen, Oettingen**



© German Groß /  
Tourist-Information Oettingen

### Pfarrkirche St. Sebastian

Die heutige katholische Pfarrkirche St. Sebastian hat ihren Ursprung in einem Blutwunder, das sich am Sebastianstag (20. Januar) 1467 an dieser Stelle ereignet haben soll. **Hofgasse 11, Oettingen**

## MODETRENDS ENTDECKEN IN OETTINGEN

Hölderle

mode, die anzieht!  
Inh. Anita Thorwarth  
Königsstraße 20 • Oettingen  
Tel. 09092/2271  
[www.mode-oettingen.de](http://www.mode-oettingen.de)



Jetzt QR-Code scannen und  
den Landkreis Donau-Ries  
online entdecken!

[www.treffpunktdeutschland.de/donau-ries](http://www.treffpunktdeutschland.de/donau-ries)



Marktszene © Werner Rensing / Tourist-Information Oettingen

### Heimatmuseum Oettingen

Das Heimatmuseum Oettingen lädt ein zu einer unterhaltsamen Entdeckungsreise in die Vergangenheit! Das im Jahre 1908 gegründete Museum präsentiert als regionales Schwerpunkt-museum lebendige Geschichte auf drei Stockwerken.  
Hofgasse 14, Oettingen



© Stadt Oettingen

### Infozentrum-UNESCO Global Geopark Ries

Die Aufgabe des Geoparks liegt dabei zum einen in der Erhaltung dieser einzigartigen Landschaft und zum anderen darin, sie für Einheimische und Besucher zugänglich und verstehbar zu machen.  
Schloßstraße 36, Oettingen



© Werner Rensing / Tourist-Information Oettingen

### Oettingen

Oettingen ist eine kleine Residenzstadt mit großer Vergangenheit. Die wechselhafte Geschichte spiegelt sich in den verschiedenen Baustilen der malerischen Innenstadt wider. Ideal für einen Bummel mit Einkehr. [TreffpunktDeutschland.de/oettingen](http://TreffpunktDeutschland.de/oettingen)



© Bettina Schramm / Tourist-Information Oettingen

### Pfarrkirche St. Jakob

Der Innenraum verrät zwar noch seinen gotischen Ursprung (Chor), präsentiert sich aber in der barocken Ausschmückung, die er unter Albrecht Ernst I. erfahren hat (1681).  
Pfarrgasse 3, Oettingen



© Geyer / Tourist-Information Oettingen

Das Residenzschloss wurde in der Zeit von 1679 bis 1687 von dem württembergischen Baumeister Mathias Weiß erbaut. Obwohl die Fassade in der Zeit des hohen Barocks entstanden ist, enthält sie Elemente der italienischen Renaissance. Besonders sehenswert sind vor allem der große Saal mit herrlichem Schmuizer-Stuck und die prächtig stuckierten Repräsentationsräume im 2. Stock. Erleben Sie edles Flair bei einer Führung durch die herrschaftlichen Residenzräume! Das Schloss war bis Mitte des 20. Jahrhunderts Wohnsitz der fürstlichen Familie zu Oettingen-Spielberg. Im barocken Festsaal finden die bekannten Oettinger Residenzkonzertere statt. Die „Oettinger“ zählen zu den ältesten Adelsgeschlechtern Bayerns.  
Schloßstraße 1, Oettingen



© Werner Rensing / Tourist-Information Oettingen



© Werner Rensing / Tourist-Information Oettingen



Burg mit Wörnitz © Amt für Tourismus Stadt Harburg (Schwaben)

Harburg (Schwaben) ist ein romantisches Städtchen mit ca. 6000 Einwohnern, das in ganz besonderer Weise von der Landschaft geprägt ist. Unmittelbar an der Wörnitz gelegen, bietet es den Erholungssuchenden einen lohnenden Aufenthalt. Im Altstadtbereich drängen sich zwischen der Wörnitz und dem Burgberg mittelalterlich verwinkelte Fachwerkbauten wie beispielsweise das Rathaus aus dem 15. Jahrhundert und Barockgiebelhäuser zusammen. Nicht umsonst wird Harburg zuweilen als ein „Malerparadies“ bezeichnet. Reizvoll schmale Gassen, Gässchen und romantische Winkel prägen das Bild. An der „Romantischen Straße“ gelegen ist Harburg mit Stadt und Burg das „Tor zum Ries“. [TreffpunktDeutschland.de/harburg](http://TreffpunktDeutschland.de/harburg)



Harburg © Amt für Tourismus Stadt Harburg (Schwaben)



Brückenfest © Amt für Tourismus Stadt Harburg (Schwaben)



© Amt für Tourismus Stadt Harburg

### Schloss Harburg

Umfangreiche mittelalterliche Anlage aus dem 11./12. Jahrhundert, die von den Staufern 1295 an die Grafen von Oettingen verpfändet wurde und 1731 an das Haus Oettingen-Wallerstein ging.  
Burgstraße 1, Harburg (Schwaben)



Moserhäuser © Stadt Monheim

### „Moserhäuser“ und der Obere Torturm

Wahrzeichen der Stadt Monheim. Die „Moserhäuser“ sind Wohn- und Geschäftshäuser, gebaut zwischen dem 15. und 16. Jahrhundert. Die Fassaden wurden 1935/36 freigelegt und zum letzten Mal 2002 restauriert.  
Marktplatz, Monheim



© Stadt Monheim

### Monheimer Alb

Im Naturgebiet zwischen Donau, Rieskrater und Altmühltal zeugen keltische und römische Siedlungsspuren, Schlösser, Ruinen und sehenswerte Kirchen von der langen Geschichte der Region.  
Monheim



Stadtpfarrkirche St. Walburga © Stadt Monheim / Marion Rebele

### Stadtpfarrkirche St. Walburga

Das ehemalige Benediktinerinnenkloster wurde 870 gegründet. Im Jahr 893 bekam Monheim Reliquien der heiligen Walburga.  
Kirchstraße 16, Monheim



# MONHEIM

© Dietmar Denger / Stadt Monheim

Monheim, Mittelpunkt der Freizeitregion „Monheimer Alb“, bezaubert mit historischem Charme, lebendigen Traditionen und einer entspannten Lebensart. Die kleinste Stadt im Landkreis Donau-Ries liegt verkehrsgünstig zwischen Nürnberg und Augsburg. Restaurierte Fachwerkbauten und stolze Bürgerhäuser in der Innenstadt erzählen von Monheims bewegter Geschichte. Hier im Dreiländereck zwischen Altbayern, Schwaben und Franken vereinen sich unterschiedliche kulturelle Einflüsse zu einer spannenden Mischung; außerdem treffen in Monheim die Urlaubslandschaften Naturpark Altmühltal und Ferienland DONAURIES mit ihren vielfältigen Naturerlebnissen und Freizeitangeboten zusammen. [TreffpunktDeutschland.de/monheim](http://TreffpunktDeutschland.de/monheim)



Tourist-Information Schindlerhaus © Stadt Monheim



Das Dreiländereck / Monheimer Alb © Stadt Monheim / Dietmar Denger



MUSEUM 40 JAHRE KULTURLAND RIES

Bezirk Schwaben  
Gemeinsam mit dir

## Eine Zeitreise mit Überraschungen

- Ausstellungen zur Rieser Alltagskultur und Landwirtschaft auf über 6.000 m<sup>2</sup> im Innen- und Außenbereich
- Sonderausstellungen, Feste, Märkte und Aktionstage sowie vielfältige Vermittlungsangebote für Klein und Groß

### VERANSTALTUNGEN

#### GenussKulturMarkt

SO | 05.05.2024 | 12 – 18 Uhr

#### Deutscher Mühlentag

MO | 20.05.2024 | 13 – 17 Uhr

#### Tag der offenen Gartentür in Schwaben

SO | 30.06.2024 | 10 – 17 Uhr

### SONDERAUSSTELLUNG

#### RiesMomente

Zeichnungen von Walter Diehm

28.04.2024 – 02.02.2025

Kommad oifach vorbei!



Museum KulturLand Ries  
Klosterhof 3 und 8 | 86747 Maihingen  
[www.mklr.bezirk-schwaben.de](http://www.mklr.bezirk-schwaben.de)  
DI–SO | 10–17 Uhr



# WEMDING

© Stadt Wemding / Dietmar Denger

Eine Stadtmauer umgibt die Altstadt des über 1200 Jahre alten Denkmalortes, der staatlich anerkannter Erholungsort ist. Die Wallfahrtsbasilika Maria Brunnlein gehört zu den bedeutendsten Marienwallfahrtsorten in Süddeutschland und hat die Stadt zu einem der führenden Touristenorte der Region gemacht. Markant ist einer der schönsten Marktplätze Schwabens mit geschlossenem Marktplatzensemble. Ab Ende Mai verwandelt sich die Stadt in ein Meer aus leuchtenden Pflanzen und betörenden Düften. Einen Höhepunkt stellt die Fuchsienpyramide, bestehend aus rund 700 Pflanzen, dar. Sie wird gemeinsam mit dem Fuchsienrundgang zum Fuchsienmarkt vor der Tourist-Information aufgebaut. [TreffpunktDeutschland.de/wemding](http://TreffpunktDeutschland.de/wemding)



St. Emmeram © J. Strohofer / Stadt Wemding



© Stadt Wemding

Immer die aktuellen Modetrends - Mitten in Rain und Wemding

# Britzelmeir

Marktplatz 7 in 86650 Wemding / Hauptstraße 2 in 86641 Rain

am liebsten persönlich...

Besuchen Sie unseren wunderschönen bedienten Biergarten.

HAUSGEMACHTE BÖARGER



SENSATIONELLE WURSTSALATE

KNACKIGE SALATE

SAFTIGE STEAKS

Landgasthof Weberhans | Westenstr. 15 | 86655 Mündling  
Tel.: 09080-1667 | [www.weberhans.de](http://www.weberhans.de)

## EVENTS IN DER REGION...



Vier Tage lang bietet ein Vergnügungspark sowie der Festzelt-Betrieb allerlei Kurzweil für die Besucher. Der Höhepunkt des Festes steigt dann am Samstagabend. Nach Einbruch der Dunkelheit findet auf der Wörnitz das weithin bekannte Wasserfest mit Bootskorso und einem Großfeuerwerk statt.



### Maibaumfest

30.04.2024, Wemding

Am Vorabend zum 1. Mai veranstaltet die Stadt Wemding in Zusammenarbeit mit dem Heimat- und Trachtenerhaltungsverein Wemding sowie der FG Wemdosia ein Maibaumfest mit Tanz und Musik.



### Historischer Markt Oettingen

10.05. - 12.05.2024, Oettingen

Im Mai darf der nächste Markt zu Oettingen abgehalten werden. Die besten Handwerker des Landes sollen nach Oettingen kommen und feilbieten ihre kostbarsten Stücke.

Edle Recken, zu Fuß und auch zu Pferd sind geladen sich zu messen mit dem Schwerte oder auch mit der Lanze hoch zu Ross im Turney auf des Fürsten Grund.

In gewohnter Weise sorgen auf den Straßen und Gassen, sowie auf den sechs Bühnen zahlreiche Spielleut, Akrobaten, Narren, Zauberer, Hexen und auch so manch bizarres Geschöpf für Kurzweil bei Jung und Alt.



### Fuchsien- und Kräutermarkt

25.05. - 26.05.2024, Wemding

Der Marktplatz vor dem Fuchshäuschen (Geburtshaus Leonhart Fuchs) wird zwei Tage lang zu einem Meer von leuchtenden Pflanzen und betörenden Düften und lockt Besucher von nah und fern.

### Monheimer Wochenmarkt

Jeden Freitag, 9-13 Uhr, Monheim

### Wemdinger Wochenmarkt

Jeden Samstag, 8-12 Uhr, Wemding

### Nördlinger Wochenmarkt

Jeden Mittwoch & Samstag

### Residenzkonzertere Oettingen

27.04. - 12.10.24, Oettingen

### Bopfinger Frühjahrsmarkt

28.04.2024, Bopfingen

### Nördlinger Eisenbahnfest

09.05. - 12.05.2024, Nördlingen

### Donauwörther Maimarkt

11.05. - 12.05.2024, Donauwörth

### Ipfmesse

05.07. - 09.07.2024, Bopfingen

### Kunst- und Kreativmarkt

28.09. - 29.09.2024, Nördlingen

## NOCH MEHR IN DER REGION...



Noch mehr Informationen zu den folgenden Adressen finden Sie online.

Jetzt QR-Code scannen und den Landkreis Donau-Ries entdecken!

[TreffpunktDeutschland.de/donau-ries](https://www.treffpunktdeutschland.de/donau-ries)



### KUNST & KULTUR

#### Heimatmuseum Oettingen

Hofgasse 14

86732 Oettingen i. Bay.

[www.heimatmuseum-oettingen.de](http://www.heimatmuseum-oettingen.de)



### FREIZEIT & SPORT

#### Jurabad Monheim

Schulstraße 8

86653 Monheim

[www.monheim-bayern.de](http://www.monheim-bayern.de)



### ÜBERNACHTEN

#### Hotel Schloss Leitheim

Schloßstraße 1

86687 Kaisheim/Leitheim

[schloss-leitheim.de](http://schloss-leitheim.de)



### FREIZEIT & SPORT

#### Boot & Bike Service Donau-Ries

Marktplatz 9

86655 Harburg

[bootservice-donau-ries.de](http://bootservice-donau-ries.de)



### FREIZEIT & SPORT

#### Kino Lichtspiele Wemding

Theatergasse 1

86650 Wemding

[kino-wemding.de/](http://kino-wemding.de/)



### FREIZEIT & SPORT

#### Freibad Monheim

Brunnenweg 8

86653 Monheim



### FREIZEIT & SPORT

#### Freibad Waldsee Wemding

Wolferstädter Straße 98

86650 Wemding

Tel.: 09092 3220115



Schwaben. Bayerisch-Schwaben.

# WILLKOMMEN IM AUGSBURGER LAND

Landkreis Augsburg.



UND  
STADT  
AUGSBURG

Kloster Oberschönenfeld  
© Andreas Brucklmair

Regio Augsburg Tourismus GmbH

Schießgrabenstr. 14, Tel.: 86150 Augsburg, Tel.: 0821 50207-0  
tourismus@regio-augsburg.de, www.augsburg-tourismus.de

## ORTE IM LANDKREIS AUGSBURG



Stadt  
**Augsburg**

Markt  
**Diedorf**

Stadt  
**Schwabmünchen**

Markt  
**Zusmarshausen**



**Jetzt QR-Code scannen  
und den Landkreis Augsburg  
online entdecken!**

[www.treffpunktdeutschland.de/augsburg-region](http://www.treffpunktdeutschland.de/augsburg-region)

## Landkreis Augsburg AUGSBURGER LAND



Kloster Holzen  
© Kloster Holzen Hotel GmbH

Das Augsburgs Land. Mit seiner reichen Geschichte, seiner vielfältigen Kultur und Landschaft ist das Augsburgs Land ein attraktives Ziel für ein paar Tage Entspannung. Der Naturpark Augsburg - Westliche Wälder ist die grüne Lunge und lädt zum Naturerlebnis und zur Entschleunigung ein. Die Flüsse Lech und Wertach prägen die Landschaft und bieten zahlreiche Möglichkeiten zum Wandern und Radfahren. Ein vielseitiges Kulturangebot und Freizeitspaß sowie familienfreundliche Angebote und Aktivitäten bei abwechslungsreichen Ausflugszielen bieten ein Urlaubsfeeling im Grünen – ganz ohne Trubel.

[TreffpunktDeutschland.de/augsburger-land](http://TreffpunktDeutschland.de/augsburger-land)



Radwandern im Naturpark  
© Naturpark Augsburg



Volkskundemuseum Oberschönenfeld  
© Andreas Brucklmair

## Augsburger Land Lauschtouren



Landart © Hama Lohrmann

Mit dem Audioguide auf den Spuren großer Persönlichkeiten wandern und dabei spannende Erlebnisse und unterhaltsame Geschichten hören. Alles was Sie dafür benötigen ist die kostenlose Bayerisch-Schwaben-Lauschtour App. Mit dem GPS werden die Lauschpunkte automatisch abgespielt – gehen Sie die Tour also in Ihrem eigenen Tempo. Unser Tipp: Die Touren funktionieren auch offline. Am besten lädt man die Tour bereits zu Hause im WLAN herunter.

So zum Beispiel die Lauschtour Bonstetten. Diese Lausch-Wanderung im Naturpark Augsburg - Westliche Wälder führt über einen der größten LandArt-Pfade Deutschlands. Künstler Hama Lohrmann erklärt dabei persönlich seine Skulpturen. Entdecken Sie eine Kunstform, die mit der Natur spielt, überrascht und die Sinne anregt.

Weitere Lauschtouren und Infos gibt es unter [www.bayerisch-schwaben.de/lauschtour](http://www.bayerisch-schwaben.de/lauschtour)



Rathaus und Perlachturm  
© Regio Augsburg Tourismus GmbH  
Thomas Linkel

## Augsburg

Das über 2000-jährige Augsburg ist die Stadt der Fugger, der Mozarts, der Römer, des Dramatikers Bert Brecht und des Ingenieurs Rudolf Diesel. Das Rathaus und der Perlachturm, drei Renaissancebrunnen und die Ulrichskirchen prägen die Maximilianstraße, die „Kaisermeile“ der Stadt. Besonders sehenswert sind außerdem der Dom, die Annakirche, die Synagoge, die Fuggerhäuser, das Schaezlerpalais und das Fugger und Welser Erlebnismuseum. Die „Augsburger Puppenkiste“ ist ebenso bekannt wie die Fuggerei, die älteste Sozialsiedlung der Welt. Seit 2019 zählt die Stadt mit dem Augsburger Wassermanagement-System zum UNESCO Welterbe.

[TreffpunktDeutschland.de/augsburg](http://TreffpunktDeutschland.de/augsburg)



© Regio Augsburg Tourismus GmbH,  
Friedrich Stettmayer

## Fuggerei

Die älteste bestehende Sozialsiedlung der Welt wurde 1521 von Jakob Fugger „dem Reichen“ gestiftet. Heute leben 150 bedürftige katholische Augsburger Bürger in den 67 Häusern der Reihenhaussiedlung.

Jakoberstraße 26, Augsburg



Kurtasche © Christian Menkel / Regio  
Augsburg Tourismus GmbH

## Leopold Mozart Haus

Vater Leopold Mozart wurde 1719 in Augsburg geboren und dort auch musikalisch ausgebildet. Eine innovative Dauerausstellung in seinem Geburtshaus verspricht ein sinnliches Erleben.

Frauentorstraße 30, Augsburg



© Stadt Schwabmünchen

## Singoldwelle

### Das Warmwasser-Freibad

Sehr beliebt ist die Singoldwelle bei Groß und Klein, bei SchwimmanfängerInnen ebenso wie bei Schwimfanatikern. Die Wassertemperatur beträgt angenehme 25 °C. Es gibt ein 50-m-Schwimmerbecken mit 8 Bahnen, ein Erlebnisbecken mit einer 58-m-Rutsche, Wildwasserkanal und Luftsprudler und ein Kleinkinderbecken mit Rutsche und Wasserpilz. Für die kleinen Gäste und für die Jugend gibt es außerdem eine Wasserspielanlage, ein Beachvolleyballfeld, eine Slackline und zwei Klein-Trampoline. Wer sich gerade nicht im Wasser aufhält, der findet auf der großen Liegewiese viel Platz und Schatten zum Erholen oder Spielen.

Badstraße 21, Schwabmünchen



© Pfarrgemeinde / Josef Wehringer /  
Stadt Schwabmünchen

## Kapelle zur Schmerzhafte Muttergottes

Anstelle einer Holzkapelle entstand 1739 unter dem Baumeister Franz Xaver Kleinhans die bis heute fast unveränderte Kapelle. Es handelt sich um einen originellen kleinen Zentralbau. Von Schwabmünchen in Richtung Untermeitingen



© Max Trometer / Markt Zusmarshausen

## Zusmarshausen

Aufstrebende Gemeinde im Zusamtal. Die Marktgemeinde Zusmarshausen mit ihren acht Ortsteilen ist ein traditionsreicher Ort, der auf eine über 1100-jährige Geschichte zurückblicken kann. Bereits zur Zeit der Römer führte eine wichtige Straße von Augsburg nach Günzburg über Zusmarshausen. Die erste mittelalterliche Erwähnung Zusmarshausens erfolgte 892, als König Arnulf hier eine Urkunde für das Kloster Reichenau ausstellte. Überregionale Bekanntheit erlangte der Markt mit der letzten Schlacht des Dreißigjährigen Krieges, der Schlacht von Zusmarshausen am 17. Mai 1648. Der sogenannte „Schwedenreiter“ ist noch heute Sinnbild der örtlichen Brauerei.

[TreffpunktDeutschland.de/zusmarshausen](http://TreffpunktDeutschland.de/zusmarshausen)



© Markt Diedorf

## Markt Diedorf

Der Markt Diedorf mit seinen Ortsteilen liegt wunderschön eingebettet im Naturpark Augsburg Westliche Wälder und bietet neben der reizvollen Landschaft ein angenehmes Wohnumfeld mit zahlreichen Arbeitsplätzen und einer guten Infrastruktur. Wir sind eine aufstrebende Kommune, in der die vielfältigen Aufgaben zukunftsorientiert gestaltet werden. Diedorf hat seinen Gästen, Besuchern und seinen Einwohnern in punkto Kultur einiges zu bieten. Zahlreiche Veranstaltungen mit kulturellem Hintergrund zeigen dies deutlich – insbesondere unser Highlight sind die Diedorfer Kulturtage und die Diedorfer Kulturmeile, welche im zweijährigen Rhythmus stattfinden.

[TreffpunktDeutschland.de/diedorf](http://TreffpunktDeutschland.de/diedorf)



© Regio Augsburg Tourismus

## Eiskanal Augsburg

Der Augsburger Eiskanal wurde als erste künstliche Wildwasserstrecke der Welt für die Kanuslalomwettbewerbe der Olympischen Sommerspiele von 1972 angelegt. Der Eiskanal ist bis heute regelmäßig Austragungsort nationaler wie internationaler Wettkämpfe.

Am Eiskanal, Augsburg



© Geyerburg © Stadt Schwabmünchen

## Schwabmünchen

Schwabmünchen ist geprägt durch eine lange und wechselvolle Geschichte, die sich sowohl städtebaulich als auch kulturell ablesen lässt.

[TreffpunktDeutschland.de/schwabmuenchen](http://TreffpunktDeutschland.de/schwabmuenchen)



© Stadt Schwabmünchen

## Historischer Wasserturm

Bereits 1910 wurde er zur Wasserversorgung errichtet und ist auch heute noch in Betrieb. Er wurde als einer der ersten Stahlbetonbauten in Skelettbauweise Europas errichtet und ist 45 m hoch.

Museumstraße 18, Schwabmünchen



© Markt Zusmarshausen

## Volkssternwarte und Planetarium

In den letzten Jahren wurde die gut ausgestattete Sternwarte um eine frei zugängliche astronomische Pergola erweitert, die allen Besucherinnen und Besuchern himmelskundliches Wissen und Erleben vermittelt.

Weilerhofstr. 23, Zusmarshausen



© Markt Zusmarshausen / Fotograf Deck

## Museum Zusmarshausen

Die Lage Zusmarshausens an einer wichtigen Verkehrsachse zieht sich wie ein roter Faden durch die Ausstellung und die Geschichte des Markortes. So können Funde des römischen Brückenortes „Pontone“ besichtigt werden.

Augsburger Straße 11, Zusmarshausen

# EVENTS IN DER REGION...



## Singoldsand Festival

22.08. - 25.08.2024, Schwabmünchen

© Singoldsand Festival

Das zweitägige Jugend- und Popkulturfestival für Kultur- und Musikinteressierte findet immer am letzten August-Wochenende statt. Veranstalter ist eine Projektgruppe der Stadt Schwabmünchen und ein ehrenamtliches Team von rund 200 Jugendlichen.



© Andreas Keilholz

## Modularfestival

17.05. - 19.05.24, Am Alten Gaswerk 1, Augsburg  
Das Modular Festival ist das größte nichtkommerzielle Jugend- und Popkulturfestival in der Region Augsburg. Auf dem Modular treffen lokale Bands auf national und international bekannte Stars der Branche.



© Markt Diedorf

## Diedorfer Tage der offenen Ateliers & Kunstausstellung

08.06.-09.06. + 15.06. - 16.06.2024, Markt Diedorf

Im Juni 2024 öffnen Diedorfer Künstlerinnen und Künstler ihre Türen für die Tage der offenen Ateliers, während gleichzeitig eine Kunstausstellung in der Schmuttertalhalle stattfindet. Eine weitere aufregende Ergänzung zu diesem künstlerischen Fest ist der „Flohmarkt für Künstlerbedarf“, der am Freitag, dem 14. Juni 2024, vor der Schmuttertalhalle stattfinden wird. Die Diedorfer Tage der offenen Ateliers und Kunstausstellung versprechen nicht nur ein Fest für die Sinne, sondern auch eine Gelegenheit, die reiche künstlerische Vielfalt unserer Gemeinschaft zu feiern. Seien Sie Teil dieses kulturellen Höhepunkts und erleben Sie die Magie der Kunst hautnah!



© CIA

## Augsburger Sommernächte

27.06. - 29.06.2024, Augsburg  
Bei den Augsburger Sommernächten verwandeln sich die Plätze, Höfe und Straßen der Innenstadt in eine charmante, aufregende und abwechslungsreiche Festzone.



© Markt Diedorf

## Diedorfer Bürgerfest

27.07.2024, Markt Diedorf  
Live-Musik, kulinarische Köstlichkeiten und lokale Handwerkskunst. Familien genießen Spiele und Aktivitäten für Kinder, während Erwachsene sich an traditionellen Speisen und Getränken erfreuen.



© Regio Augsburg Tourismus GmbH

## Augsburger Herbstplärer

23.08. - 08.09.2024, Augsburger Schwabens größtes Volksfest, der „Augsburger Plärer“ feierte seit 1878 Bestehen auf dem kleinen Exerzierplatz und begeistert wie immer im Frühjahr und im Herbst mit zahlreichen High-Tech- und traditionellen Geschäften Jung und Alt.

# NOCH MEHR IN DER REGION...



Noch mehr Informationen zu den folgenden Adressen finden Sie online.

Jetzt QR-Code scannen und den Landkreis Augsburg entdecken!

TreffpunktDeutschland.de/augsburger-land



© einsmehr gGmbH

## ÜBERNACHTEN HOTEL einsmehr

Alfred-Nobel-Strasse 7  
86156 Augsburg  
TEL.: 0821 455910  
info@hotel-einsmehr.de  
hotel-einsmehr.de



© Kultur-Stadl Wörleschwang / Björn Eberle

## GASTRONOMIE Kultur-Stadl Wörleschwang

Untere Hauptstr. 138  
86641 Zusmarshausen  
Tel.: 08291 8591212  
kultur-stadl@gmx.de  
www.kultur-stadl-woerleschwang.de



© Riegele BrauWelt

## GASTRONOMIE Riegele Brauwelt

Fröhlichstr. 26  
86150 Augsburg  
Tel.: 0821 32090  
info@riegele-wirtschaft.de  
www.riegele.de



© Brauerei Ustersbach Adolf Schmid KG / Georg Drexel

## GASTRONOMIE Brauerei Ustersbach

Hauptstraße 40  
86514 Ustersbach  
Tel.: 08236 5890  
info@ustersbacher.com  
www.ustersbacher.com

## GASTRONOMIE

**AUGSBURG:** Riegele WirtsHaus, Fröhlichstr. 26 \* Sching Schong Augsburg, Gabelsbergerstraße 7a **BIBERBACH:** Gasthof Magg, Hauptstraße 8 **BOBINGEN:** Bäckermeister André Heuck - CUM-PANUM, Hochstr. 3 **DIEDORF:** Bäckerei Konditorei Cafe Niedermair, Hauptstr. 23 **GERSTHOFEN:** Augsburg Hotel Sonnenhof, Henleinstr. 31 **HORGAU:** Flair Hotel Zum Schwarzen Reiter, Hauptstr. 1 **USTERSBACH:** Brauerei Ustersbach Adolf Schmid KG, Hauptstraße 40 **ZUSMARSHAUSEN:** Kultur-Stadl Wörleschwang, Untere Hauptstr. 13, Wörleschwang \* M14 Genussmanufaktur, Marktplatz 14

## KUNST & KULTUR

**AUGSBURG:** BrechtHaus Auf dem Rain 7 \* Fugger und Welser Erlebnismuseum, Außeres Pfaffengäßchen 23 \* Leopold Mozart Haus, Frauentorstraße 30 \* Maximilianmuseum, Fuggerpl. 1 **SCHWABMÜNCHEN:** Museum und Galerie der Stadt Schwabmünchen (MUGS), Holzheystraße 12 **ZUSMARSHAUSEN:** Kultur-Stadl Wörleschwang, Untere Hauptstr. 13, Wörleschwang \* Museum Zusmarshausen, Augsburgsburger Straße 11

**FREIZEIT & SPORT** **GESSERTSHAUSEN:** Golfanlage Weiherhof, Weiherhof 4 **WEHRINGEN:** timeOut Erlebnispädagogik, Bergstraße 10

**SHOPPEN** **USTERSBACH:** Brauerei Ustersbach, Hauptstraße 40, 86514 Ustersbach **ZUSMARSHAUSEN:** Getränkestadl Steinekirch \* Dorfstr. 36, Steinekirch \* Life Kristall Design, Zankenlohstraße 6, Steinekirch \* Modehaus Rößle, Ulmer Str. 9

**ÜBERNACHTUNGEN** **AUGSBURG:** Holiday Inn Express Augsburg, Nagahama Allee 77 \* Hotel einsmehr, Alfred-Nobel-Strasse 7 \* ibis budget Hotel Augsburg City, Holzbachstraße 2a \* NinetyNine Hotel Augsburg, Am Technologiezentrum 1 **BIBERBACH:** Gasthof Magg, Hauptstraße 8 **GERSTHOFEN:** Augsburg Hotel Sonnenhof, Henleinstr. 31 \* Gersthofer Auszeit, Schulstraße 16 **HORGAU:** Flair Hotel Zum Schwarzen Reiter, Hauptstr. 1 **UNTERMEITINGEN:** Pension zur Alten Post, Welsersstr. 7 **ZUSMARSHAUSEN:** Bett'n Glück, Im Unterdorf 27

Schwaben. Bayerisch-Schwaben.

# WILLKOMMEN IM LANDKREIS DILLINGEN



Lauringen  
© Jakob Lenzer /  
TVABS, F. Trykowski

**Dillinger Land e.V**

Hauptstraße 16, 89431 Bächingen, Tel.: 07325 9510140

info@dillingerland.de, www.dillingerland.de

## ORTE & REGIONEN IM LANDKREIS DILLINGEN



Markt  
**Bissingen**

Stadt  
**Dillingen**  
an der Donau

Stadt  
**Gundelfingen**  
an der Donau



**Jetzt QR-Code scannen  
und Landkreis Dillingen  
online entdecken!**

[www.treffpunktdeutschland.de/dillingen-region](http://www.treffpunktdeutschland.de/dillingen-region)

## DILLINGER LAND

Landkreis Dillingen



Kapelle-Staab  
© Eckhart Matthäus

Auszeit zwischen Donautal und Alb. Hunderte Seen, weite kulturprägte Ebenen und das blaue Band der Donau als zentrales Juwel, umgeben von landschaftlichen und kulturellen Schätzen. Dort reihen sich entlang der Donau und Zusam malerische Städte wie Perlen an einer Schnur. Kultur pur findet man auch fernab der Städte in den beschaulichen Dörfern. Neben so viel Kultur und Städteromantik genießt man auf ausgezeichneten Rad- und Wanderwegen Natur pur. Außerdem bietet die Region beste Möglichkeiten zum Wassersport und „Seen-Süchtige“ kommen voll auf ihre Kosten. Das Dillinger Land möchte Einheimische und Gäste motivieren, die Natur und sich selbst bewusst neu zu entdecken. [TreffpunktDeutschland.de/dillinger-land](http://TreffpunktDeutschland.de/dillinger-land)



Seenlandschaft  
© Best Mountain Artists



Wegkapelle von Hans Engel  
bei Peterswörth © Eckhart Matthäus

## Dillinger Land Ausgezeichnetes Radlerparadies



Radfahrer auf dem DonauTäler-Radweg  
© Foua d Vollmer Werbeagentur

Am besten lässt sich das vielfältige Dillinger Land mit dem Rad erkunden. Mehr als 15 abwechslungsreiche Tagestouren führen durch den landschaftlichen Dreiklang zwischen Alb, Donautal und Voralpenland – und machen die Region somit zu einem echten Paradies für Radfans. Radlergenuss pur bieten auch die beiden der 4-Sterne-Radwege Donautäler und Donauradweg. Ein besonderes Highlight ist der Radrundweg zu den Sieben Wegkapellen. Er verbindet auf 153 Kilometern sieben einzigartige Kapellenbauten miteinander – wahre architektonische Unikate und

einmalig in Deutschland. Genießen Sie an diesen besonderen Orten ein Moment der Stille und inneren Einkehr. Ganz egal ob Sie sportlich ambitioniert sind, genussvoll radeln wollen oder einen Familienurlaub planen – hier ist für jede und jeden die passende Tour dabei. Und wer seinen müden Radlerbeinen eine Belohnung gönnen möchte, wagt den Sprung in einen der unzähligen Badeseen oder erfrischt sich in den vielen Kneippanlagen. Fazit: Das Dillinger Land – Ihr Refugium für aktive Erholung und Naturverbundenheit! [www.dillingerland.de](http://www.dillingerland.de)

# DILLINGEN



© Koenen / Stadt Dillingen

Die Große Kreisstadt Dillingen, wegen ihrer Kirchengeschichte und vielen Gotteshäuser auch „schwäbisches Rom“ genannt, schmiegt sich malerisch ans Nordufer der Donau. Ein Rundgang durch die Altstadt führt zu historischen Sehenswürdigkeiten wie dem imposanten Schloss, der Basilika und der ehemaligen Universität. Kulturfreunde, Naturliebhaber und Aktivurlauber kommen nicht zu kurz, denn das Freizeitangebot ist vielfältig: Museen, Kneippanlagen, Konzerte und Theater, bunte Märkte und Open-Air-Events bieten Unterhaltung pur. Der prämierte DonauAuwald-Wanderweg, idyllische regionale Rad-Routen oder der bekannte Donau-Radwanderweg bieten einzigartige Naturerlebnisse. [TreffpunktDeutschland.de/dillingen](http://TreffpunktDeutschland.de/dillingen)



Goldener Saal  
© Hofer Stadt Dillingen



Auwald Naturkneipp Anlage  
© Koenen / Stadt Dillingen



© Koenen / Stadt Dillingen

## Akademie für Lehrerfortbildung und Personalführung

Die ehemalige Universität mit Jesuitenkolleg und historischer Bibliothek wurde im Jahr 1688-89 erbaut.

Der Aufhebung der Universität 1802 im Zuge der Säkularisation folgte bis 1972 eine Philosophisch-Theologische Hochschule. Hinter den Mauern des historisch gewachsenen Gebäude finden sich einige besuchbare Schmuckstücke, wie der berühmte Goldene Saal und der historische Bibliotheksaal.

Heute befindet sich hier die Akademie für Lehrerfortbildung und Personalführung.

Kardinal-von-Waldburg-Straße 6-7, Dillingen an der Donau



© Hofer / Stadt Dillingen

## Kneipp-Denkmal

Das Kneipp-Denkmal befindet sich an der Naturkneippanlage. Diese ist malerisch eingebettet in einen Seitenarm der Donau. Hier erprobte Sebastian Kneipp seine Wassertherapie. **Dillingen**



© Koenen / Stadt Dillingen

## Kneippbrunnen

Der eindrucksvolle Brunnen an der Donaustufe wurde vom Münchner Wilhelm Nida-Rümelin gestaltet und zeigt Kneipp im vorgerückten Alter bei einer Sprechstunde im Talar mit Pileolus (Hütchen) und natürlich barfuß. **Dillingen**



© Koenen / Stadt Dillingen

## Rathaus

Das Rathaus ist ein imposantes Gebäude mit auffälliger Fassade im Herzen der Dillinger Königstraße. Das heutige Rathaus besteht aus mehreren Gebäudeteilen, die nach und nach als Erweiterung dazu kamen. Königstraße 38, Dillingen



© Koenen / Stadt Dillingen

## Basilika St. Peter

Die Pfarrkirche diente als zweite Kathedrale des Bistums Augsburg während der fürstbischöflichen Residenzzeit (14. bis 18. Jh.). Die ursprünglich dreischiffig angelegte Hallenkirche wurde 1628 fertiggestellt. Der Achteckaufsatz des Turmes stammt von David Motzhard, dem Urgroßvater von Wolfgang Amadeus Mozart. 1979 erhob Papst Johannes Paul II. die Kirche zur Basilika minor. Königstraße 20, Dillingen



© Koenen / Stadt Dillingen

# Schloss Dillingen

Das Schloss ist das machtvollste Bauwerk Dillingens. Die ältesten Bauteile stammen aus der Stauferzeit (13. Jahrhundert). Im 15. und 16. Jahrhundert wurde es zu einem Burgeschloss umgestaltet und war jahrhundertlang Residenz der Fürstbischöfe von Augsburg. Heute ist darin das Finanzamt untergebracht. Das Schloss hat viele sehenswerte Räume wie der Festsaal und der Rittersaal. Auch das berühmt-berüchtigte Angstloch ist ein beliebtes Ziel bei Führungen durch das Schloss. Der Schlossgarten lädt zum Verweilen und Erholen ein. Zudem sind der Innenhof des Schlosses und der Schlossgarten das ganze Jahr über immer wieder Schauplatz für große Veranstaltungen wie dem Dillinger Schloss Open Air, dem Donauidsee Festival oder auch dem Dillinger Christkindlesmarkt. Schloßstraße 3, Dillingen



Deckenfresco  
© Hofer / Stadt Dillingen

## Studienkirche „Mariä Himmelfahrt“

Der mächtige Baukörper der 1610 bis 1617 erbauten Studienkirche gilt als kunsthistorisch wertvollstes Bauwerk in Dillingen. Der Kircheninnenraum wurde in den Jahren 1756-68 im Rokokostil umgestaltet. Kardinal-von-Waldburg-Straße 5, Dillingen

# BISSINGEN



© Helmut Herreiner / Markt Bissingen

Die Schönheit der Natur im Kesseltal erleben!

Unser schönes Kesseltal finden Sie zwischen Dillingen, Donauwörth und Nördlingen. Suchen Sie Ruhe, Erholung, Natur beim Wandern oder eine Herausforderung beim Fahrradfahren durch eine hügelige Landschaft? Dann sind Sie bei uns richtig. Eine herrliche vielfältige Landschaft können Sie durch die ausgeschluderten Wander- und Radwege erkunden. Viele Aussichtspunkte laden zum Verweilen ein, u.a. die neue Wegkapelle der Denzel-Stiftung bei Kesselostheim.

TreffpunktDeutschland.de/bissingen



Kneipanlage  
© Brigitte Braun / Markt Bissingen



Kneipbecken  
© Brigitte Braun / Markt Bissingen

# EVENTS IN DER REGION...

## Straßenkünstlerfest

13.07.2024, Dillingen



© Koenen / Stadt Dillingen

Das Straßenkünstlerfest lockt jährlich tausende Menschen nach Dillingen. Verschieden Straßenkünstler, Akrobaten, Jongleure und Clowns versprechen ein unterhaltsames Programm für die ganze Familie. Mehrere Bands sorgen für musikalische Unterhaltung und die Dillinger Vereine kümmern sich um das leibliche Wohl.



© Stadt Dillingen

## Familien- und Kinderfest

07.07.2024, Dillingen

Dieser Sonntag steht im Zeichen der Kinder. Der gesamte Taxispark verwandelt sich in ein Spiel- und Spaß-Paradies für Kinder und Familien. Fahrgeschäfte, Mitmachstationen, leckeres Essen und Trinken und der beliebte Kneipp-Bachlauf versprechen Spaß für die ganze Familie. Eintritt frei



© Koenen

## Dillinger Schloss Open Air: Schlossklassik

12.07.2024, Dillingen

Die Bad Reichenhaller Philharmoniker blicken auf über 150 Jahre Geschichte zurück. Als einziges Sinfonieorchester im Südosten Bayerns verwöhnen sie mit ihren gut 40 Mitgliedern unter der Leitung von Generalmusikdirektor Daniel Spaw ganzjährig die gesamte Region mit zahlreichen Konzerten. In Dillingen tritt das Orchester mit dem 2010 geborenen Trompeter Nikola Curovic als Solist auf. Das musikalische Ausnahmetalent hat bereits seit seinem 7. Lebensjahr zahlreicher Soloauftritte und ist mehrfacher Preisträger.

Auf dem Programm stehen: Ludwig van Beethoven - Sinfonie Nr. 7, Joseph Haydn - Konzert für Trompete und Orchester, Hob. Vlle:1, Joseph Haydn - Sinfonie Nr. 37



© Markus Konvalin

## Dillinger Schloss Open Air: Schlossrock

19.07.2024, Dillingen

Konzert mit der Bayern 1 Band und DJ Kauli: Von 80er Rock- und Pop-Hits bis heute sowie jede Menge Kultkracher: das gibt's auch LIVE auf der Bühne mit der BAYERN 1 Band.



© Käbmeier

## Donauside Festival

20.07.2024, Dillingen

Schwabens schönstes Musik-Festival im Dillinger Schlosshof! Top-Acts, gefeierte Newcomer sowie lokale Acts im einmaligen Ambiente. Festival-Feeling pur mit Kunst, Essen & Chillout, Fun-Area und natürlich Musik all day & night.



© Käbmeier

## Töpfermarkt

28.09. -29.09.2024, Dillingen

Im schönen Ambiente des Schlossgartens umfasst das Angebot zahlreicher Keramiker die gesamte Bandbreite des alten Handwerks. Hier gibt es viel zu entdecken von Gebrauchskeramik über Dekorationen bis hin zu Schmuck und Skulpturen.

# GUNDELFINGEN A.D. DONAU



Bleicheinsel  
© Stadt Gundelfingen a.d. Donau

Entdecken Sie die lebenswerte Vielfalt an der Donau. Die Stadt Gundelfingen a.d. Donau hat mit den Stadtteilen Peterswörth und Echenbrunn über 8.000 Einwohner. Das Stadtbild ist geprägt vom Mittelalter und erhielt im Jahr 1220 die Stadtrechte. In dieser Zeit wurde die schützende Stadtmauer mit drei Toren errichtet, von denen heute noch das „Untere Tor“ erhalten ist und ein bedeutendes Wahrzeichen der Stadt darstellt. Die Geschichte Gundelfingens lässt sich auf dem Historischen Stadtrundgang erkunden. Eine reichhaltige Palette an Freizeiteinrichtungen, wunderschönen Badeseen und Sportanlagen inkl. einer Wasserkianlage, gut ausgebauten Rad- und Wanderwegen an der Donau und an der Brenz sowie abwechslungsreiche Gastronomie laden zu erholsamen Stunden ein. TreffpunktDeutschland.de/gundelfingen



Torturm Gundelfingen  
© Benjamin Kahlau



Bleicheinsel Gundelfingen  
© Benjamin Kahlau

Schwaben. Bayerisch-Schwaben.

# WILLKOMMEN IM WITTELSBACHER LAND

Landkreis  
Aichach-Friedberg



Kissing, Burgstallkapelle  
© Florian Trykowski / CC-BY 4.0 international

Landratsamt Aichach-Friedberg

Münchener Str. 9, 86551 Aichach Tel. 08251 92-259

tourismus@wittelsbacherland.de, www.wittelsbacherland.de

## WITTELSBACHER LAND

Landkreis Aichach-Friedberg



Affing, Salzbergkapelle  
© Florian Trykowski / CC-BY 4.0 international

Der Wiege Altbayerns. Das „Wittelsbacher Land“, so nennt sich der Landkreis Aichach-Friedberg, verdankt seinen Namensgeber eine reichhaltige Geschichte. Die 1209 zerstörte „Burg Wittelsbach“ ist der ehemalige Stammsitz der Wittelsbacher – und auch wenn heute von der ehemaligen Burg nur noch Mauerreste übrig sind, so verweisen doch viele andere Sehenswürdigkeiten auf dieses Herrschergeschlecht. Die beiden charmanten Herzogstädte Aichach und Friedberg, prachtvolle Schlösser oder barocke Wallfahrtskirchen laden Dich herzlich zu einem Besuch ein. Zugleich bietet die malerische Landschaft die perfekte Umgebung für eine Freizeitaktivitäten wie etwa Wandern, Radfahren oder Familienausflüge. [TreffpunktDeutschland.de/wittelsbacher-land](http://TreffpunktDeutschland.de/wittelsbacher-land)



Aichach © Florian Trykowski / CC-BY 4.0 international



Mering, Mandlohsee © Florian Trykowski / CC-BY 4.0 international

## ORTE IM LANDKREIS AICHACH- FRIEDBERG



## Wittelsbacher Land Drei-Schlösser-Tour



Pöttmes, Gumpenberg  
© Florian Trykowski / CC-BY 4.0 international

Entlang der Rundwanderung um und durch Pöttmes liegen drei Schlösser, von denen heute nur noch das Schloss in Pöttmes selbst und das Schloss Schorn erhalten sind. Die „Drei Schlösser-Tour“ führt durch eine Allee hinauf zum Gumpenberg. Die hügelige Landschaft am Rande des Donaumooses bietet immer wieder herrliche Ausblicke. Der Wanderweg führt anschließend ein Stück durch den Laubwald und am Schorner Weiher vorbei zurück nach Pöttmes. Der westliche Torturm in Pöttmes, der durchgängig mit einem Weißstorchennest belegt ist, ist ein weiteres Highlight der Wanderung.



Jetzt QR-Code scannen und  
das Wittelsbacher Land  
online entdecken!

[www.treffpunktdeutschland.de/wittelsbacher-land](http://www.treffpunktdeutschland.de/wittelsbacher-land)

# WILLKOMMEN IN OBERBAYERN



Kunst-Schleife  
Kloster Reutberg  
© oberbayern.de  
Walchensee-Kunst-  
Schleife Walchensee  
© oberbayern.de

Im Südosten des Freistaats Bayern gelegen, begrenzt von den imposanten Alpen im Süden und der Donau im Norden, zählt Oberbayern mit seinen rund 17.500 Quadratkilometern Fläche und rund 4,4 Millionen Einwohnern seit jeher zu den bedeutendsten nationalen und internationalen Urlaubsdestinationen. Hier liegt die Weltstadt München mit ihrem kulturellen Reichtum; mit Top-Museen, großer Oper, beeindruckender Architektur und großzügigen Parks – inklusive gemütlicher Biergärten. In Oberbayern haben Adelsgeschlechter wie die Wittelsbacher ihre Spuren hinterlassen, mit weltbekanntesten Schlössern und eindrucksvollen Burganlagen.

Beeindruckend ist auch die Landschaft mit ihren 133 Naturschutzgebieten, den unzähligen glitzernden Wasserflächen, sanften Tälern und mächtigen Gipfeln, so vielseitig und eindrucksvoll wie kaum eine zweite in Deutschland. Aufgrund der reichen Historie spielen Tradition und Brauchtum eine lebhaftere Rolle; gleichzeitig ist die Region ein moderner Wirtschaftsstandort mit bedeutenden Kunstzentren, weltberühmten Kulturereignissen und renommierten Hochschulen.

## Ab in den Urlaub, ab auf die Piste!

Familienfreundlich, faire Preise und einfach mit den öffentlichen Verkehrsmitteln zu erreichen: Die Skigebiete in den südlichen Alpenregionen bieten ideale Voraussetzungen für entspannte Wintertage auf Ski oder Snowboard. Bei anfängerfreundlichen Hängen und sportlichen Abfahrten, Buckelpisten und Snowparks kommen Einsteiger:innen wie Fortgeschrittene auf ihre Kosten. Besonders an Wochentagen und außerhalb der Ferienzeiten dürfen sich große und kleine Wintersportler:innen auf weitgehend freier Bahn, besondere Angebote und den Sonnenplatz auf der nächsten Hütte freuen.

## Tourismus Oberbayern München e.V.

Prinzregentenstr. 89, 81675 München, Tel.: 089 638958790, info@oberbayern.de, www.oberbayern.de



Isar-Kunst-Schleife Bad-Tölz  
© oberbayern.de



Neuburg a.d. Donau © Dietmar Denger /  
Stadt Neuburg an der Donau

## Oberbayern Fünf einzigartige Etappenwanderungen



Partnachklamm  
© Zugspitz Region GmbH / Erika Spengler

Entschleunigen, durchatmen, über sich hinauswachsen, erschöpft und dennoch gestärkt ankommen: Das besondere Glück des Fernwanderns kann wohl nur nachempfinden, wer selbst schon einmal mehrere Tage unterwegs war. Wenn sich die Landschaft, die Luft und der Boden unter den Füßen allmählich verändern, wenn sich der Alltag Schritt für Schritt verflüchtigt und man einem fernen Ziel und sich selbst ein Stück näherkommt. Ob hoch hinaus,

von Hütte zu Hütte, am Wasser entlang oder zu bedeutenden Pilgerstätten – in Oberbayern finden sich zahlreiche einzigartige und gut beschilderte Wege, die sich in Etappen erwandern lassen.

### Die Wanderwege:

Spitzenwanderweg (200km), SalzAlpenSteig (230km), König-Ludwig-Weg (122km), Wolfgangweg (324km) und 3-Tages-Hüttentour im Bergsteigerdorf Kreuth (43km).

Detaillierte Informationen auf: [www.oberbayern.de](http://www.oberbayern.de).

## Oberbayern Mit dem Rad am Wasser entlang



Kunstschleife-Isar, Bad Tölz  
© Oberbayern

Die Seen und Flüsse Oberbayerns als stetige Begleiter, erstrecken sich die Wasser-Radlwege auf über 1.200 Kilometer und verbinden durch das ausgeklügelte Radwegenetz charmante Orte mit malerischen Landschaften sowie vielfältigen Kultur- und Freizeitangeboten. Drei Hauptschleifen widmen sich jeweils einem charakteristischen Thema der Region – dem Hopfen im Norden, dem Salz im Südosten und der Kunst im Südwesten. Zentraler Dreh- und Angelpunkt ist dabei stets die Landeshauptstadt München.

Ob ambitionierte Langstreckentour oder spontaner Kurztrip – bei Distanzen zwischen 15 und 96 Kilometern ist für jeden Radlertyp etwas dabei. Zahlreiche Haltestellen von S- und Regionalbahn bieten regelmäßige Ein- und Ausstiegsmöglichkeiten entlang der Etappen. So lassen sich diese beliebig verkürzen, variieren oder auf mehrere Tage ausweiten. [www.oberbayern.de](http://www.oberbayern.de)



Tegernsee  
© Oberbayern / Jens Scheibe



Franken. Schwaben. Oberbayern. Ostbayern.

# WILLKOMMEN IM NATURPARK ALTMÜHLTAL



Arnberger Leite.  
Radler Schleuenhäuschen  
nach Dietfurt © Informationszentrum  
NATURPARK ALTMÜHLTAL (BgA)

## Herrlich entspannte Urlaubstage genießen

In sanften Kurven schlängelt sich die Altmühl durch eine Landschaft, die ideal ist für Aktive und Naturgenießer: Vorbei an Jurafelsen und sonnigen Wacholderheiden fahren Radwanderer auf einem der beliebtesten Radwege Deutschlands, dem Altmühltal-Radweg. Auf 166 Kilometern folgt er dem Fluss von Gunzenhausen aus durch den Naturpark Altmühltal bis zur Donau in Kelheim. Der Altmühltal-Radweg ist eine fabelhafte Route für Genussradler: naturnah, eben und stressfrei fernab des Straßenverkehrs. Der perfekte Weg für entspannte und entspannende Wanderungen im Naturpark Altmühltal ist der Altmühltal-Panoramaweg. Er ist einer der „Top Trails of Germany“ und als „Qualitätsweg Wanderbares Deutschland“ zertifiziert. Mal über die Jurahöhen, mal an der Altmühl entlang führt der Altmühltal-Panoramaweg (200 km) zu herrlichen Ausblicken, aber auch in die historischen Städtchen der Urlaubsregion mitten in Bayern. Dort lehnt man sich gerne mal zurück, genießt den Tag und lässt sich im charmanten Kaffeehaus, im gemütlichen Biergarten oder im Restaurant mit regionaler Küche, heimischen Bieren und herzlicher Gastlichkeit verwöhnen. Findet Überraschendes im Museum, flanirt durch die mittelalterliche oder barocke Altstadt und ruht sich aus bei ausgezeichneten Gastgebern. Kurzum: Man fühlt sich wohl im Naturpark Altmühltal.

### Zentrale Tourist-Information Naturpark Altmühltal

Notre Dame 1, 85072 Eichstätt, 08421 98760  
info@naturpark-almuehltal.de, www.naturpark-almuehltal.de



Schleuenhäuschen nach Dietfurt  
© Informationszentrum  
NATURPARK ALTMÜHLTAL (BgA)



Biergarten  
© Informationszentrum  
NATURPARK ALTMÜHLTAL (BgA)

## Naturpark Altmühltal Ein glitzernder Fluss als Wanderbegleiter



Den Qualitätswanderweg „Altmühltal-Panoramaweg“ im eigenen Tempo entdecken. Aus dem lichten Wald heraus führt der weiche Pfad auf die nach Kräutern duftende Wacholderheide. Von einem freiliegenden Felsen aus bietet sich ein Panoramablick über das Tal mit dem glitzernden Fluss. Eine sanfte Brise streichelt die Haut und trägt das Blöken einer Schafferde mit sich, die ein Stück entfernt zwischen den Wacholderbüschen grast. In der Ferne versprechen die Dächer und Kirchturmspitzen eines historischen Städtchens die Gelegenheit zu einer Einkehr: Eine Wanderung

auf dem Altmühltal-Panoramaweg ist ein Genuss für alle Sinne. Als zertifizierter „Qualitätsweg Wanderbares Deutschland“ und einer der „Top Trails of Germany“ lädt die rund 200 Kilometer lange Route dazu ein, den Naturpark Altmühltal Schritt für Schritt im eigenen Tempo zu erkunden. Der Weitwanderweg verläuft von Gunzenhausen bis Kelheim quer durch die Region in Bayerns Mitte. Zum Startpunkt für mehrtägige Touren oder Etappenwanderungen gelangt man mit öffentlichen Verkehrsmitteln, sodass alle die Freiheit haben, ihre Touren ganz individuell zu planen.

## LANDKREISE IM NATURPARK ALTMÜHLTAL



Landkreis  
**Donau-Ries**  
Landkreis  
**Eichstätt**  
Landkreis  
**Kelheim**

Landkreis  
**Neuburg-  
Schrobenhausen**  
Landkreis  
**Neumarkt**

Landkreis  
**Roth**  
Landkreis  
**Weißenburg-  
Gunzenhausen**



Jetzt QR-Code scannen und  
den Naturpark Altmühltal  
online entdecken!

[www.treffpunktdeutschland.de/altmuehltal](http://www.treffpunktdeutschland.de/altmuehltal)

Oberbayern. Franken. Naturpark Altmühltal.

# WILLKOMMEN IM LANDKREIS EICHSTÄTT



Eichstätt mit  
Altmühl und Altstadt  
© Naturpark Altmühltal /  
Fotograf Dietmar Denger

Informationszentrum NATURPARK ALTMÜHLTAL

Notre Dame 1, 85072 Eichstätt, 08421 98760

info@naturpark-almuehltal.de, www.naturpark-almuehltal.de

## ORTE IM LANDKREIS EICHSTÄTT



Markt  
**Dollnstein**  
Stadt  
**Eichstätt**  
Gemeinde  
**Hitzhofen**  
Markt  
**Mönsheim**

Markt  
**Titting**  
Gemeinde  
**Walting**  
Markt  
**Wellheim**



**Jetzt QR-Code scannen  
und den Landkreis Eichstätt  
online entdecken!**

[www.treffpunktdeutschland.de/eichstaett-region](http://www.treffpunktdeutschland.de/eichstaett-region)

## LANDKREIS EICHSTÄTT



Altmühltal Blick ins Tal  
© Naturpark Altmühltal / Fotograf Dietmar Denger

Der Landkreis Eichstätt, idyllisch gelegen in der Mitte Bayerns, bezaubert mit seiner reichen Geschichte und malerischen Landschaft. Das Herzstück ist die gleichnamige Kreisstadt, geprägt von barockem Flair. Die imposante Willibaldsburg thront über der Stadt und bietet nicht nur einen atemberaubenden Ausblick, sondern auch Einblicke in die Vergangenheit. Die Region besticht durch ihre vielfältige Naturlandschaft. Der Naturpark Altmühltal, ein Paradies für Wanderer und Radfahrer, umgibt den Landkreis. Majestätische Felsen und romantische Flusstäler prägen die Szenerie. Kulturinteressierte kommen im Landkreis Eichstätt voll auf ihre Kosten. Die barocken Kirchen und Klöster zeugen von einer reichen religiösen Tradition. Das Jura-Museum auf der Willibaldsburg bietet faszinierende Einblicke in die Erdgeschichte und die regionale Entwicklung.

[TreffpunktDeutschland.de/eichstaett-region](http://TreffpunktDeutschland.de/eichstaett-region)



Eichstätt Willibaldsburg © Naturpark  
Altmühltal / Fotograf Dietmar Denger



Burg Arnberg © Naturpark  
Altmühltal / Fotograf Dietmar Denger

## Landkreis Eichstätt Römer, Genießer & Fossilien- sammler



Römer- und Bajuwarenmuseum Burg Kipfenberg  
© Naturpark Altmühltal / Fotograf Dietmar Denger

Für Fossilien Sammler ist der Landkreis Eichstätt ein Eldorado. Die Gegend ist weltbekannt für ihre reichen Funde von Fossilien aus der Jurazeit. Die Hobby-Steinbruch bei Eichstätt und Mönsheim-Mühlheim laden Freizeitgeologen im Sommer zum Selbersammeln ein. Die Römer am Limes haben ebenfalls ihre Spuren hinterlassen. Der Obergermanisch-Raetische Limes, UNESCO-Weltkulturerbe, verläuft durch den Landkreis. Historische Stätten wie das Kastell Vetoniana in Pfünz und das Römer- und Bajuwarenmuseum in

Kipfenberg bieten Einblicke in das römische Erbe der Region. Für Genießer locken traditionelle bayerische Gasthäuser mit regionalen Spezialitäten. Die Brautradition ist im Naturpark Altmühltal tief verwurzelt – das zeigen nicht nur die rund 25 heimischen Privatbrauereien, sondern auch zahlreiche Veranstaltungen. Der Landkreis Eichstätt verbindet auf einzigartige Weise Geschichte, Natur, Genuss, Fossilien Sammlung und römische Geschichte und lädt Besucher dazu ein, die Schönheit dieser bayerischen Region zu entdecken.



Eichstätt Marktplatz © Tourist-Information Eichstätt

Ehrwürdige Klöster, reich geschmückte Kirchen, prachtvolle Residenzen und außergewöhnliche Kulturschätze: Mitten im Zentrum des Naturparks Altmühltal liegt die barocke Universitätsstadt Eichstätt. Durch ihre kunstvoll gestalteten Plätze und kleinen Gassen bringt sie italienisches Flair in die Urlaubsregion. Wahrzeichen der Stadt ist die hoch auf einem Berg liegende Willibaldsburg mit ihrem bekannten Jura-Museum und dem Bastionsgarten, der das Erbe des berühmten „Hortus Eystetten-sis“ zum Erblühen bringt. Der Hofgarten der Sommerresidenz und Biotopgarten des Informationszentrums Naturpark Altmühltal sind die grünen Oasen in der Stadt.

[TreffpunktDeutschland.de/eichstaett](http://TreffpunktDeutschland.de/eichstaett)



Eichstätt Marktplatz © Tourist-Information Eichstätt



© Tourist-Information Eichstätt



Willibaldsburg © Tourist-Information Eichstätt

Die Burg wurde im 14. Jahrhundert von den Bischöfen von Eichstätt erbaut und diente als deren Residenz und Verwaltungszentrum. Die Burg wurde nach dem heiligen Willibald benannt, einem angelsächsischen Missionar und Bischof, der im 8. Jahrhundert in Eichstätt tätig war. Die Willibaldsburg ist ein bedeutendes Beispiel für die spätgotische Architektur und ist von einer beeindruckenden Stadtmauer umgeben. Heute beherbergt die Burg ein Museum, das unter anderem eine Ausstellung zur Geschichte der Bischöfe von Eichstätt und zur Geschichte der Stadt Eichstätt präsentiert. Besucher können auch den Bergfried besteigen, von dem aus man einen wunderschönen Blick auf die Stadt und die Umgebung hat.

**Burgstraße 19, Eichstätt**



© Tourismus Information Dollenstein

Dollenstein liegt in einem weiten Talkessel, den in erdgeschichtlicher Zeit Urdonau und Altmühl an ihrem Zusammenfluss schufen. Er ist der geeignete Ausgangspunkt für Wanderer, Kletterer, Rad- und Bootfahrer. Sehr beliebt bei Jung und Alt ist die Fossiliensuche in den umliegenden Steinbrüchen. Das Altmühlzentrum, in der sanierten Burg Dollenstein ist ein Informationszentrum zur Kulturgeschichte des Altmühltals mit den Schwerpunkten Fluss und Burgen. Ein Schatzraum, beherbergt den bei Ausgrabungen gefundenen Dollensteiner Silberschatz. Die Touristinformation befindet sich in der Burg, sowie ein Museumsladen und ein Café. Es gibt 5 gut markierte Rundwanderwege, 1 Naturlehrpfad, am nördlichen Rand den Altmühltal-Panoramaweg und im Naturwaldreservat den anspruchsvollen Jägersteig. Im Ortsteil Breitenfurt können Sie sich nach Ihren Aktivitäten im Freibad erfrischen. [TreffpunktDeutschland.de/dollenstein](http://TreffpunktDeutschland.de/dollenstein)



Felsen vor Dollenstein © Tourismus Information Dollenstein



Blick vom Stupberg © Regler / Tourismus Information Dollenstein



© Gemeinde Hitzhofen

Unsere Gemeinde Hitzhofen und sein Ortsteil Hofstetten liegen idyllisch umrahmt von Wäldern, die auf einen Spaziergang einladen. Der Wichtel- und Waldlehrpfad in Hofstetten erklärt Jung und Alt die Vielfalt des Waldes.

Bei ihrem Streifzug werden Sie viele Kapellen, Wegkreuze und Martel entdecken. Besonders sehenswert sind die historische Pfarrkirche Mariä Heimsuchung in Hitzhofen, das in Privatbesitz befindliche Schloss Hofstetten, die Pfarrkirche St. Nikolaus, der ehemalige Pfarrhof, nunmehr genutzt als Dorfladen und Bücherei sowie das Jura-Bauernhof-Museum in Hofstetten. Schauen's doch gerne bei uns vorbei. [TreffpunktDeutschland.de/hitzhofen](http://TreffpunktDeutschland.de/hitzhofen)



Hofstetten, Schloss © Gemeinde Hitzhofen



Rathaus mit Grundschule © Gemeinde Hitzhofen



© Markt Mörsnheim.

## Mörsnheim

Im Markt Mörsnheim im romanischen Gailachtal, einem engen Seitental des Altmühltals findet sich eine Bandbreite von Freizeitangeboten für den Gast. Dabei spielen die Themen „Altmühltaler Lamm“ mit dem bayernweit einzigartigen Altmühltaler-Lamm-Auftrieb und den buchbaren „kulinarischen Schäferstündchen“ an frei vereinbarten Terminen, sowie dem Thema Naturstein & Fossilien mit dem Besuchersteinbruch Mühlheim eine große Rolle. Der Altmühltal-Panoramaweg bietet wunderschöne Ausblick ins Gailach- und Altmühltal, von Solnhofen kommend führt dieser direkt hinab in den Marktflecken und gleich wieder hinauf über das Gotteshaus und den Bergfriedhof zum Burgberg, wo die Südseite der ehemaligen Ritterburg zu bestaunen ist.

[TreffpunktDeutschland.de/moersnheim](http://TreffpunktDeutschland.de/moersnheim)



© Markt Mörsnheim

## FossilienBesuchersteinbruch Mühlheim

Der Fossilien-Besuchersteinbruch bietet allen Hobby-sammler die Möglichkeit, selbst auf Fossilien-suche zu gehen.

Tagmersheimer Str., Mörsnheim



© Emil Meier / Edgar Mayer / Naturpark Altmühltal

## Altmühltaler Lammauftrieb

18.05. - 20.05.2024, Mörsnheim

Auftrieb einer großen Schad- und Ziegenherde durch das Markttor und über die Gassen von Mörsnheim zur Sommerweide.

## TITTING



Römerturm Ekerthshofen © Tourist-Information Titting

Titting und das gesamte Anlautertal mit seinen kleinen Dörfern ist schlicht, aber schön. Felder, Wiesen und Wälder von unaufdringlicher, natürlicher Harmonie und die friedliche Anlauter beherrschen die Landschaft. Ein Landstrich mit weichen Konturen und langgezogenen, ruhigen Tälern, in denen die Zeit still zu stehen scheint. Wer sich Muße gönnt, wird in der Stille die Pracht des Bescheidenen entdecken: seltene Pflanzen, rar gewordene Tierarten und eine üppige Artenvielfalt. Zahlreiche Burgruinen, wie die Ruine Brunneck hoch über Altdorf und das Wasserschloss der Brauerei Gutmann in Titting, laden im Anlautertal zum Besuch ein und sind allseits beliebte Ausflugsziele.

[TreffpunktDeutschland.de/titting](http://TreffpunktDeutschland.de/titting)



Ansicht Titting vom Kreuzberg © Tourist-Information Titting



Fossilien-sammelplatz Titting © Tourist-Information Titting

## WALTING



Wacholderheide © Gemeinde Walting

Nahe dem Mittelpunkt Bayerns erstreckt sich die Gemeinde Walting vom Römerkastell Pfünz bis zur Wacholderheide Gungolding, mit großartiger Landschaft und hohem Erholungswert im Zentrum des größten Naturpark Deutschlands. Ein Freizeitspaß für alle, die sich gerne in einer intakten Natur bewegen: Radwandern, Bootswandern, Wandern, Fossilien suchen, den Spuren der Römer nahe des Limes folgen. Inspiriert von einem ganzheitlichen Ansatz des Sebastian Kneipp verfolgen auch wir in der Gemeinde Walting einen ganzheitlichen Ansatz für das gesamte Gemeindegebiet. So können wir bereits jetzt eine Kneippanlage im östlichen Bereich an der Almosmühle anbieten, genauso eine Anlage im westlichen Bereich am Isenbrunner Bach bei Pfalzpaint. [TreffpunktDeutschland.de/walting](http://TreffpunktDeutschland.de/walting)



Römerkastell Pfünz © Gemeinde Walting



Isenbrunn © Gemeinde Walting

## WELLHEIM



Urdonatalsteig © Tourismusverein Wellheim

Das Urdonatal rund um Wellheim, über dem weithin sichtbar die majestätische Burgruine thront, liegt als Ausläufer des Altmühltals zwischen Eichstätt und Neuburg/Donau. Es gehört zu den 100 schönsten Geotopen Bayerns und ist mit zahlreichen gut ausgeschilderten Wanderwegen ein tolles Ausflugsziel für alle Naturliebhaber. Hier entspringt die Schutter, die sich durch das romantische Tal bis nach Ingolstadt schlängelt. Auf dem zertifizierten Qualitätswanderweg Urdonatalsteig finden Sie ein ganz besonderes Wandererlebnis durch Wälder, über Trockenrasenhänge und vorbei an beeindruckenden Felsformationen mit vielen spektakulären Aussichtspunkten sowie Kultur- und Natursehenswürdigkeiten. [TreffpunktDeutschland.de/wellheim](http://TreffpunktDeutschland.de/wellheim)



Burg Wellheim © Melanie Pruis-Obel / Tourismusverein Wellheim



Oberlandsteig © PruisObel / Tourismusverein Wellheim

Oberbayerns Städte.

# WILLKOMMEN IM LANDKREIS NEUBURG- SCHROBENHAUSEN



Radfahren an der Donau  
© Dietmar\_Denger



Historische Altstadt © Dietmar Denger

Renaissance am Donauradweg. Mitten in Bayern liegt das Städtchen Neuburg an der Donau - mit seinem nahezu komplett erhaltenen, ungemein sehenswerten Altstadtensemble aus der Renaissance- und Barockzeit. Das herausragendste und größte Bauwerk ist das Residenzschloss. Auf einer Italienreise ließ sich Pfalzgraf Ottheinrich von der dortigen Architektur inspirieren. Wer den Innenhof des Schlosses betritt, spürt die südlich anmutende Atmosphäre sofort. Als einer der ältesten protestantischen Sakralbauten der Welt stellt die 1540 erbaute Schlosskapelle eine echte Besonderheit dar. Neuburgs Blütezeit im 16. und 17. Jahrhundert ist noch heute allgegenwärtig. Man muss nur den historischen Karlsplatz besuchen, der von besterhaltenen prachtvollen Häusern umrahmt wird.

[TreffpunktDeutschland.de/neuburg-an-der-donau](http://TreffpunktDeutschland.de/neuburg-an-der-donau)



Staatsgalerie Flämische Barockmalerei  
© Dominik Weiss



Radfahren an der Donau  
© Dietmar\_Denger

## LANDKREIS NEUBURG- SCHROBENHAUSEN



● NEUBURG  
AN DER DONAU

Stadt  
Neuburg  
an der Donau



Jetzt QR-Code scannen und Land-  
kreis Neuburg-Schrobenhausen  
online entdecken!

[www.treffpunktdeutschland.de/neuburg-region](http://www.treffpunktdeutschland.de/neuburg-region)



Provincialbibliothek © BSB H.-R. Schulz

### Provincialbibliothek

1732 zu religiösen Zwecken erbaut, wurde nach dem Erlass des bayerische Kurfürsten Max IV Joseph, der spätere erste bayerische König, 1803 eine Provincialbibliothek eingerichtet.

Karlspl. 17, Neuburg an der Donau



© Stadt Neuburg an der Donau

### Fischerstechen mit Fischergasslerfest

18.05.2024, Neuburg a.d. Donau

Wettkämpfer auf schwankenden Zillen versuchen mit Lanzen unter dem Arm die Kontrahenten ins kalte Nass zu befördern. Nach dem Spektakel findet in der Fischergasse bis in die tiefen Abendstunden das Fischergasslerfest statt.



© Dietmar Denger

### Residenzschloss Neuburg

Eindrucksvoll auf einem Jurafelsen thront das Residenzschloss über der Donau als Wahrzeichen der Stadt. Pfalzgraf Ottheinrich ließ das mächtige Renaissanceschloss als Residenz des Fürstentums Pfalz-Neuburg errichten.

Residenzstraße 2, Neuburg a.d.D.



© Stadt Neuburg an der Donau

### Neuburger Sommer-Donauschwimmen

03.08.2024, Neuburg a.d. Donau

Europas größtes Winterschwimmen! Rund 2000 Teilnehmer lockt das Donauschwimmen jedes Jahr aus ganz Deutschland und vielen Teilen Europas nach Neuburg.

# WILLKOMMEN IN FRANKEN



Radeln am Tauber-Altühlt-Radweg in Eichstätt © Naturpark Altmühltal / Dietmar Denger Kulinarische Weiterbetour Bad Kissingen © Bayer. Staatsbad Bad Kissingen GmbH / Ingo Peters

## Vielfalt auf Fränkisch

### Kultur, Natur und Genuss im Urlaubsland Franken

Verwinkelte Fachwerkgassen neben prächtigen Barock-Ensembles, weite Wälder neben fruchtbaren Weinbergen, entspannter Genuss neben jeder Menge sportlicher Action: In Franken passen diese scheinbaren Gegensätze einfach zusammen. Genau diese Vielfalt zeichnet das Reiseland im Norden Bayerns aus. 16 unterschiedliche Ferienlandschaften sorgen für jede Menge Abwechslung mit köstlicher Küche, Bier- und Weinspezialitäten, Sehenswürdigkeiten und lebendiger Kultur – typisch fränkisch eben.

### Nachhaltige Wege in den Urlaub

Charakteristisch für Franken ist zudem der Abwechslungsreichtum seiner Naturparke: Mit zehn an der Zahl machen sie mehr als die Hälfte des Urlaubslands aus. Die Naturparke sind auch ein Indikator für die große Bedeutung der Nachhaltigkeit im fränkischen Tourismus. Schließlich gehört es zu den zentralen Aufgaben eines Naturparks, seine Landschaften aktiv zu schützen, zu pflegen, zu entwickeln und sie zugleich den Menschen zugänglich zu machen. Damit dies von Beginn an so ist, empfehlen sich für die Anreise die Bayerische Eisenbahngesellschaft (BEG) und der Verkehrsverbund Großraum Nürnberg (VGN). Dank ihnen durchzieht ein dichtes Netz an Bus- und Bahnlinien das Urlaubsland Franken. Viele Busse und Bahnen steuern bewusst Freizeitziele oder Ausgangspunkte für Wander- und Radrouten an.

### Städtetrips schreiben die besten Storys

Eine faszinierende Welt eröffnet sich in den fränkischen Städten. Zu den Glanzlichtern zählen Ansbach, Aschaffenburg, Bamberg, Bayreuth, Coburg, Dinkelsbühl, Eichstätt, Erlangen, Forchheim, Fürth, Kulmbach, Nürnberg, Rothenburg ob der Tauber, Schweinfurt oder Würzburg.

### Tourismusverband Franken e.V.

Pretzfelder Straße 15, 90425 Nürnberg, Tel.: 0911 941510, info@frankentourismus.de, www.frankentourismus.de



Blick auf den Staffelberg © Obermain-Jura / Angela F. Endress



Baumwipfelpfad Steigerwald © Florian Trykowski

## Franken Entspannen im Gesundheitspark Franken



Brunnen- und Wandelhalle Bad Kissingen © Ingo Peters / Bayer. Staatsbad Bad Kissingen GmbH

Ganz gleich, auf welche Art man Franken für sich entdeckt: Die entspannenden Momente kommen nicht zu kurz. Dafür sorgen die 19 Heilbäder und Kurorte im „Gesundheitspark Franken“. Sie sind – dank innovativer Konzepte und Heilschätzen aus der Natur – wahre Gesundheits- und Wohlfühl-Experten. Zu ihrem Angebot gehören moderne Thermen,

großartige Saunalandschaften, Wellness-Anwendungen sowie Besonderheiten wie Deutschlands erster Heilwassersee, Salzseen mit einer Konzentration wie im Toten Meer oder zertifizierte Heilwälder. Hier kann man sich körperlich regenerieren und vor allem die Seele nach allen Regeln der Kunst baumeln lassen.

[www.gesundheitspark-franken.de](http://www.gesundheitspark-franken.de)

## Franken Heimat der Biere



Goikelbräu Lohr a.Main © FrankenTourismus/Holger Leue

### Vielfalt rund ums flüssige Gold Frankens

Ob beim Wandern, nach der Radtour oder beim Stadtbummel: Den Durst stillt in Franken ein heimisches Bier. Nirgendwo sonst gibt es eine so große Dichte an Brauereien wie hier. Die zahlreichen Privatbrauereien, Gasthausbrauereien, Kommunbrauereien und Craftbrauer sorgen für eine süffige Vielfalt an unterschiedlichen Biersorten. Die dafür benötigten Zutaten sind ebenso einfach wie regional: Aromahopfen und Braugerste wachsen in Franken direkt vor Ort, das Wasser sprudelt frisch aus den Brunnen der Brauereien. Das fränkische Bier bietet Anlass für viele Reiseerlebnisse: Dazu gehören etwa Braukurse, Biervorkostungen oder sogar Stadtführungen im Zeichen des Bieres. Außerdem lohnt sich ein Besuch in den zahlreichen Bier- und Brauereimuseen. Darüber hinaus verfeinern die fränkischen Brauerzeugnisse viele kulinarische Genüsse, die jetzt im Herbst Hochkonjunktur haben – von der wärmenden Biersuppe über das deftige Schäuferle an Dunkelbiersoße bis zum aromatischen Glühbier. [www.franken-bierland.de](http://www.franken-bierland.de)



Brauereigasthof Landwehr-Bräu Romantisches Franken © FrankenTourismus / Holger Leue

Franken.

# WILLKOMMEN IM ROMANTISCHEN FRANKEN



Cadolzburg  
Burgerlebnismuseum  
© Tourismusverband  
Romantisches Franken  
Herrieden Brücke  
Tauber Altmuehl Radweg  
© RomantischesFranken / Trykowski

## Ganz mein Urlaub

Mit dem Naturpark Frankenhöhe im Norden, dem Hesselberg im Süden und vielen kleinen Dörfern, bestimmt eine weitläufige Natur das Bild der sanften Mittelgebirgslandschaft im Romantischen Franken. Das große historische Erbe zeigt sich in den ehemaligen Reichsstädten, den früheren Klöstern und in der Markgrafenresidenz Ansbach.

Die Städte im Romantischen Franken sind Glanzpunkte deutscher Städtebaukunst. Beeindruckende Fachwerkhäuser, geschlossene Stadtmauern, verwinkelte Gassen, Tore und Türme aus dem Mittelalter bestimmen die Stadtbilder. Die berühmte alte Reichsstadt Rothenburg ob der Tauber thront hoch über dem Fluss und ist Romantik pur. Ansbach war ehemals Sitz der Markgrafen, ist heute Zentrum der Region und schwelgt im Rokoko, in barocken Fassaden und versteckten Innenhöfen im Renaissance-Stil. Dinkelsbühl mit seinem schönen Münster, dem modernen Haus der Geschichte und seinem Nachtwächter und auch Feuchtwangen mit seinem berühmten Kreuzgang sind bezaubernde Städte an der Romantischen Strasse.

Neben der Markgräflichen Residenz von Ansbach ist die Cadolzburg mit dem modernen Burgmuseum ein sehenswertes Schmuckstück der Region. Aber auch Schloss Schillingsfürst mit dem Fürstlichen Falkenhof, das LIMESEUM am UNESCO Welterbe Limes, örtliche Museen und der Playmobil FunPark in Zirndorf lohnen einen Besuch.

### Tourismusverband Romantisches Franken

Am Kirchberg 4, 91598 Colmburg, Tel.: 0980 94141,  
info@romantisches-franken.de, www.romantisches-franken.de



Burggarten Rothenburg o.d.Tauber  
© Rothenburg Tourismus  
Service / W. Pfitzinger



Eingang PLAYMOBIL-FunPark  
© geobra Brandstätter Stiftung & Co. KG



## Romantisches Franken Outdoor Aktivitäten in der Region

Rothenburg Koblzeller Tor  
© Romantisches Franken\_F. Trykowski

### Themenwege - Rundtouren - 1.600 km ausgeschildertes Netz

Die Landschaft im Romantischen Franken ist wie geschaffen für schöne Radtouren. Das komplette Routennetz ist mit einer einheitlichen, aufeinander abgestimmten Beschilderung ausgestattet. Eine Radkarte zeigt alle Strecken im Überblick.

Es gibt allein 40 Themenrouten und Fernradwege. Weil alle Strecken gut miteinander vernetzt sind, hat man zusätzlich die Möglichkeit, mit eigenen Kombinationen verschiedenste Varianten zu fahren. Viel Sehenswertes und die schönen Städte machen den Radurlaub perfekt.

Ein großes Netz an Wanderwegen durchzieht den Naturpark Frankenhöhe. Rund um den Hesselberg kann man mit herrlicher Aussicht wandern. Rund um die historischen Städte von Dinkelsbühl, Feuchtwangen und Rothenburg o.d.T. stehen eigene Wegenetze bereit. Mit Geschichte wandern geht man auf dem KulturWanderweg Hohenzollern zwischen Rosstal und Langenzenn. Bei Stein und Zirndorf ist der Wanderweg Wallensteins Lager eine schöne Mischung aus Naturerlebnis und Geschichtspfad.

## LANDKREISE & KREISFREIE STÄDTE IM ROMANTISCHEN FRANKEN



Stadt  
**Ansbach**  
Landkreis  
**Ansbach**  
Landkreis  
**Neustadt an  
der Aisch-  
Bad Windsheim**  
Landkreis  
**Fürth**



**Jetzt QR-Code scannen  
und das Romantische  
Franken online entdecken!**

[www.treffpunktdeutschland.de/romantisches-franken](http://www.treffpunktdeutschland.de/romantisches-franken)

Franken. Romantisches Franken.

# WILLKOMMEN IM LANDKREIS ANSBACH

UND STADT ANSBACH



Dinkelsbühl  
© Ingrid Wenzel /  
Touristik Service Dinkelsbühl



Ornbau © Jim Albright /  
Altmühl-Mönchswald-Region

## Altmühl-Mönchswald-Region

Die Region bieten zahlreiche Angebote für alle Altersklassen. Aktive Besucher erkunden die Region am besten auf den weitreichenden Wanderwegen, den Outdoor-Fitness-Anlagen und mit Kindern auf über 30 Spielplätzen.

TreffpunktDeutschland.de/altmuehl-moenchswald-region



Residenz  
© Florian Trykowski / Stadt Ansbach

## Ansbach

Das Wandeln durch Kultur und Geschichte sowie der Genuss kulinarischer Spezialitäten lassen sich in Ansbach hervorragend mit Rad- oder Wandertouren in einer großartigen Naturkulisse verbinden. Versteckte Schätze, wie der Hofgarten mit seinen saisonal bepflanzten bunten Blumenrabatten, Springbrunnen-Geplätscher, schattige Baumalleen sowie der duftende Leonhart-Fuchs-Kräutergarten und der mittelalterliche Behringershof laden, inmitten der Stadt als Orte der Ruhe und Entspannung, ein. Faszinierende Landschaften, einmalige Naturschätze und malerische Ortschaften prägen die Gegend rund um Ansbach.

TreffpunktDeutschland.de/ansbach



Festsaal Markgräfliche Residenz  
© Thomas Linkel

## Hohenzollern Residenz

Der ehemalige Herrsersitz der Markgrafen zu Brandenburg-Ansbach zeigt noch heute mit seinen 27 Prunkräumen den originalen Glanz vergangener Zeiten. Zu den Hauptattraktionen der Residenz zählen der doppelgeschossige Festsaal.

Promenade 27, Ansbach

## ORTE & REGIONEN IM LANDKREIS ANSBACH



Region  
**Altmühl-Mönchswald**

Stadt  
**Ansbach**

Markt  
**Bechhofen**

Stadt  
**Dinkelsbühl**

Stadt  
**Feuchtwangen**

Markt  
**Flachslanden**

Stadt  
**Heilsbronn**

Region  
**Hesselberg**

Stadt  
**Merkendorf**

Region  
**Kernfranken**

Stadt  
**Ornbau**

Stadt  
**Rothenburg o.d.T.**

Gemeinde  
**Sachsen b.A.**

Stadt  
**Schillingsfürst**

Stadt  
**Wassertrüdingen**

Stadt  
**Wolframs-Eschenbach**



Deutsches Pinsel- und Bürstenmuseum  
© Markt Bechhofen / Gerard Riebel

## Bechhofen

Der Markt Bechhofen an der Heide – Zentrum der deutschen Pinsel- und Bürstenindustrie. Bei einer Erkundung des überregional bekannten Pinsel- und Bürstenortes wird Geschichte vor Ihren Augen lebendig.

TreffpunktDeutschland.de/bechhofen



Stadtansicht © ViaStudio /  
Touristik Service Dinkelsbühl

## Dinkelsbühl

Bereits von Ferne zeichnet sich die Silhouette der Stadt mit dem mächtigen Münster St. Georg ab. Türme und Tore umgeben die laut FOCUS „schönste Altstadt Deutschlands“. Geschützt von der wehrhaften Mauer, erinnern prächtige Patrizierhäuser, wie der „Hezelhof“ und das „Deutsche Haus“, an Dinkelsbühls große Zeit im 15. und 16. Jahrhundert. Fleißige Handwerker und blühender Handel mehrten den Reichtum der Stadt; steinerne Zeugen von Bürgerstolz und Glaubensstärke sind bis heute das gotische Münster St. Georg im Herzen Dinkelsbühls oder das großzügige Heiliggeistspital.

TreffpunktDeutschland.de/dinkelsbuehl



© Markt Bechhofen

## Deutsches Pinsel- und Bürstenmuseum

Das 1985 gegründete Deutsche Pinsel- und Bürstenmuseum zeigt das Handwerk der Pinsel- und Bürstenmacher in seiner ganzen Vielfalt und seiner Entwicklungsgeschichte.

Dinkelsbühler Straße 23, Bechhofen



Jetzt QR-Code scannen und Landkreis Ansbach online entdecken!

www.treffpunktdeutschland.de/ansbach-region







Café mit Friedhofsmauer  
© Gemeinde Sachsen b. Ansbach

## Sachsen b. Ansbach

Inmitten einer wunderschönen Landschaft liegen einige unserer schönsten Ortsteile, idyllisch an der fränkischen Rezat. Verschiedene Rad- und Wanderwege laden ein, die Natur zu genießen. [TreffpunktDeutschland.de/sachsen-b-ansbach](https://www.treffpunktdeutschland.de/sachsen-b-ansbach)



© Stefan Heidingsfelder / Info-Center Schillingsfürst

## Schillingsfürst

Schon von weitem erblickt man das Barockschloss der Fürsten zu Hohenlohe-Schillingsfürst. Die Stadt Schillingsfürst hat eine über 1000-jährige bewegte Geschichte und es gibt sehr viel zu entdecken. Eine Führung durch das Barockschloss, ein Besuch der Flugshow des Fürstlichen Falkenhofs, die Geschichte über 300 Jahre Wasserversorgung - von Muskelkraft der Ochsen bis hin zur modernen Technik - sowie die Kunst im Ludwig-Doerfler-Museum und die Geheimsprache, das Schillingsfürster Jhenisch, sind interessante Höhepunkte. Für Radfahrer und Wanderer gibt es wunderschöne Touren durch die idyllische und abwechslungsreiche Landschaft der Frankenhöhe. [TreffpunktDeutschland.de/schillingsfuerst](https://www.treffpunktdeutschland.de/schillingsfuerst)



© Info-Center Schillingsfürst / Nuernberg Luftbild Hajo Dietz Fotografie

## Schloss Hohenlohe-Schillingsfürst

Das Barockschloss der Fürsten ist Wahrzeichen der Stadt Schillingsfürst. Die Museumsräume und Parkanlagen weisen auf die Glanzzeiten einer kleinen fürstlichen Residenz hin. Am Wall 14, Schillingsfürst



# WASSERTRÜDINGEN

Klingenweiherpark Wassertrüdingen  
© Florian Trykowski

Die Stadt Wassertrüdingen liegt am Fuß des Hesselbergs, dem höchsten Berg Mittelfrankens. Sie eignet sich für Radfahrer und Wanderer als Ausgangspunkt für Touren in die Feriengebiete Romantisches Franken, Seenland und Donau-Ries. Auch in der Stadt spielt die Natur eine wesentliche Rolle. Beginnt man seinen Erkundungsgang im Norden der Stadt, kann man dem Goldenen Weihersteig durch Streuobstwiesen folgen und kommt an den Klingenweihern vorbei. Hier findet sich ein großer Erlebnisspielplatz. Weiter durchs malerische Törlle und vorbei am Sonnenuhrenpark erreicht man den zweiten Teil des Gartenschaugeländes, den Wörnitzpark. Die Wörnitz ist nicht nur ein Treffpunkt für Angler aus Nah und Fern, an heißen Sommertagen eignet sich das Wörnitz-Flussbad hervorragend zur Abkühlung. [TreffpunktDeutschland.de/wassertruedingen](https://www.treffpunktdeutschland.de/wassertruedingen)



© Stadtmarketing und Tourismus Wassertrüdingen



© Florian Trykowski



Museum FLUVIUS  
© Touristikservice Wassertrüdingen

## Museum FLUVIUS

Im Museum FLUVIUS erleben Sie das Wasser von einer ganz anderen Seite. Das barrierefreie Museum entführt den Besucher in die faszinierende Welt der Wörnitz, dem heimischen Fluss von Wassertrüdingen. [Marktstraße 1, Wassertrüdingen](https://www.museum-fluvius.de)



© Stadt Wolframs-Eschenbach

## Wolframs-Eschenbach

Hier begegnet Ihnen bei jedem Schritt die mittelalterliche Vergangenheit, die der Deutsche Orden während seiner 600-jährigen Herrschaft in Eschenbach prägte. Die dicken Stadtmauern aus dem 15. Jahrhundert umfassen die Altstadt vollständig in der Form eines Schildes. In der Innenstadt erwarten Sie Originalbauwerke aus dem 15. bis 17. Jahrhundert. Das Liebfrauenmünster gehört zu den ältesten gotischen Hallenkirchen Süddeutschlands und besitzt einen Rosenkranzaltar aus der Schule von Veit Stoß. Zusammen, mit dem bunt eingedeckten Kirchturm, dominieren das Deutschordensschloss mit seiner Renaissancefassade und das Alte Rathaus von 1471 den Marktplatz. [TreffpunktDeutschland.de/wolframs-eschenbach](https://www.treffpunktdeutschland.de/wolframs-eschenbach)



© Stadt Wolframs-Eschenbach

## Museum Wolfram von Eschenbach

Mit Hilfe von bildlichen Mitteln, ungewöhnlichen Farben und Formen, raffinierter Beleuchtung sowie ausgewählten Texten werden Leben und Werk des Dichters in Szene gesetzt. [Wolfram-von-Eschenbach-Platz 1, Wolframs-Eschenbach](https://www.museum-wolfram-eschenbach.de)

## EVENTS IN DER REGION...



## Kinderzeche Dinkelsbühl

12.07. - 21.07.2024, Dinkelsbühl

© Ingrid Wenzel  
Touristik Service Dinkelsbühl

Farben und Überfluss des Sommers gipfeln in Dinkelsbühl alljährlich im prachtvollen Festspiel „Die Kinderzeche“. „Festlich wogt die bunte Menge, Freude winkt allüberall“ und „Schallet heute Jubellieder“ das Lied wurde zur „Dinkelsbübler Hymne“. Sie beschreibt die Begeisterung in der alten Reichsstadt, wenn im Juli das traditionelle Heimatfest gefeiert wird.



© Stadt Ansbach

## Ansbacher Frühlingsfest

03.05. - 09.05.2024, Ansbach

Die Hofwiese verwandelt sich zu einem bunten Rummelplatz, mit zahlreichen Fahrgeschäften, Schieß- und Losbuden und einem kulinarischen Angebot.



© Rothenburg Tourismus Service / Willi Pfitzinger

## Rothenburger Meistertrunk

17.05. - 20.05.2024, Rothenburg o.d.T.

Abendlicher Festbetrieb am Wochenende, umherziehende historische Gruppen, zwei Aufführungen des beliebten Rothenburger Schäferantzes am Pfingstsonntag sowie die Begrüßung der Landhege.



© Touristikservice Wassertrüdingen / H.Goldmann

## Afrika-Karibik-Fest

27.06. - 30.06.2024, Wassertrüdingen  
Tolle Bands und ein einmaliges Flair sorgen bei den Gästen für Stimmung. Auch Kulinarisch ist wieder einiges geboten.



© Stadt Heilsbronn / Stephanie Bestle

## Kultur im Kreuzgang

28.06. - 30.06.2024 Heilsbronn  
Seit dem Jahr 2000 ist die „Kultur im Kreuzgang“ mittlerweile fester Bestandteil im Veranstaltungskalender der Stadt Heilsbronn und der geschichtsträchtige Münsterplatz wird drei Tage lang zum Schauplatz kultureller Darbietungen.



© Info-Center Schillingsfürst

## Fürstlicher Mittelaltermarkt

16.08. - 18.08.2024, Schillingsfürst  
In der einzigartigen Naturkulisse des Kardinalgarten zu Schillingsfürst präsentiert sich der große Händler- und Handwerkermarkt, hier bieten Spielzeugmacher, Schmiedemeister, Wollspinner, Ziselierer, Glasbläser, Drechsler, Waffenschmiedern, Schmuckhändler und viele weitere Handwerker ihre Dienste und Produkte an. Die zahlreichen Händler und Hökerer buhlen um die Gunst der Besucher, die hier fast alle Waren rund um das Mittelalter erstehen können. Die köstlichen Düfte der Garbrätereien, der Suppenküchen, Räuchereien, Bäckereien und vielen weiteren Essensstände kitzeln den Gaumen beim Rundgang über den Markt und die verschiedenen Tavernen sorgen natürlich dafür, dass niemand auf dem Plane Durst zu leiden hat.



© Stadt Wolframs-Eschenbach

## Räuber-Hotzenplotz-Fest

04.08.2024, Wolframs-Eschenbach  
Spiel und Spaß mit dem Räuber Hotzenplotz, Wachtmeister Dimpfmoser, Zauberer Zwackelmann und den anderen Figuren aus dem berühmten Kinderbuch.



© Gemeinde Sachsen b.Amsbach

## Kirchweih

16.08. - 18.08.2024, Sachsen b.Ansbach  
Die Kinder stellen ihren Kirchweihbaum am Dorfbrunnen auf und singen den Kirchweihgästen Lieder. Genießen Sie die gesellige Atmosphäre, das Miteinander und die Freude, die dieses Fest mit sich bringt.



© TI Feuchtwangen / Christoph Bender

## Mooswiese

20.09. - 24.09.2024, Feuchtwangen  
Verkaufsstände, Billiger Jakob, Landmaschinenschau, Vergnügungspark, Heringsbrater, Bier- und Weinzelt und vieles mehr sind Bestandteil von Franks schönster Wiesenkirchweih.

## Kunsthandwerkermarkt

05.05.2024, Wassertrüdingen

## Ansbacher Altstadtfest

29.05. - 02.06.2024, Ansbach

## Rothenburger Sommermesse

28.06. - 03.07.2024, Rothenburg o.d.T.

## Thailandfest

20.07. - 21.07.2024, Wassertrüdingen

## Wiesethbrucker Kerwa

09.08. - 11.08.2024, Bechhofen

## Rothenburger Weindorf

14.08. - 18.08.2024, Rothenburg o.d.T.

## NOCH MEHR IN DER REGION...



Noch mehr Informationen zu den folgenden Adressen finden Sie online.

Jetzt QR-Code scannen und den Landkreis Ansbach entdecken!

[TreffpunktDeutschland.de/ansbach-region](http://TreffpunktDeutschland.de/ansbach-region)



© Michael Heider

## GASTRONOMIE

### DAS HÜRNER - Brauhaus

Schlossstraße 7  
91522 Ansbach  
[www.das-huerner.de](http://www.das-huerner.de)



© David Haas / Touristik Service Dinkelsbühl

## KUNST & KULTUR

### Museum 3. Dimension

Nördlinger Str. 62  
91550 Dinkelsbühl  
[3d-museum.de/](http://3d-museum.de/)



© Burg-Hotel / Gabriele Berger-Klette

## ÜBERNACHTEN

### Burg-Hotel

Klostergasse 1-3  
91541 Rothenburg ob der Tauber  
[burghotel.eu](http://burghotel.eu)

**GASTRONOMIE: ANSBACH:** Das Hürner Hotel - Brauhaus, Schlossstraße 7 **BECHHOFEN:** Gasthof „Zum Goldenen Engel“, Goethestraße 13, Großenried **FEUCHTWANGEN:** Landgasthof & Pension am Forst & Wehlmäusler Forstkultur, Wehlmäusel 7 **MÖNCHSROTH:** Landgasthof Felsenkeller, Eduard Schlosser, Dinkelsbühler Straße 7 **ROTHENBURG:** Hotel und Restaurant Bayerischer Hof, Ansbacherstr. 21 **STEINSFELD:** Gasthof zum Schwan, Hartershofen 39 **KUNST & KULTUR: ANSBACH:** Kunsthause Reitbahn 3, Reitbahn 3 \* Markgrafenmuseum, Kaspar-Hauser-Platz 1 **DINKELSBÜHL:** Haus der Geschichte, Altrathausplatz 14 \* Landestheater Dinkelsbühl im Spitalhof, Dr.-Martin-Luther-Str. 10 \* Museum 3. Dimension, Nördlinger Str. 62 **ROTHENBURG:** Deutsches Weihnachtsmuseum, Herrngasse 1 \* Mittelalterliches Kriminalmuseum, Burggasse 3-5 \* RothenburgMuseum, Klosterhof 5 **SCHILLINGSFÜRST:** Brunnenhausmuseum, Brunnenhausweg 25 \* Ludwig-Doeffler-Museum, Neue Gasse 1 \* Schlossmuseum, Am Wall 14 **WASSERTRÜDINGEN:** FLUVIUS - Museum Fluss und Teich, Marktstraße 1 **ÜBERNACHTUNGEN: ADELSHOFEN:** Ferienhof Ott, Großharbach 15 \* Landhaus „Zum Falken“ \* Taubertzell 41, Taubertzell **ANSBACH:** Das Hühner Hotel - Brauhaus, Schlossstraße 7 + Hotel Fantasie, Eyber Straße 75 **BECHHOFEN:** Gasthof „Zum Goldenen Engel“, Goethestraße 13, Großenried **COLMBERG:** Ferien- und Landgasthof Stadelmann, Meuchlein 11 **DINKELSBÜHL:** Feriendomizil Die Schäferei, Segringer Str. 50 \* Jugendherberge Dinkelsbühl, Koppengasse 10 **FEUCHTWANGEN:** Kinderhof Larrieder Mühle, Larrieden 67 **LEHRBERG:** Pension „Der Sulzbachhof“, Obersulzbach 37 **MÖNCHSROTH:** Landgasthof Felsenkeller, Eduard Schlosser, Dinkelsbühler Straße 7 **ROTHENBURG:** Burg-Hotel, Klostergasse 1-3 \* Edelszimmer Rothenburg, Klingengasse 8 \* Gästehaus am Plönlein, Koblzeller Steige 10 \* Gästehaus Edith, Milchmarkt 6 \* Hotel und Restaurant Bayerischer Hof, Ansbacherstr. 21 \* Hotel Goldener Hirsch, Unter Schmiedgasse 16/25 \* Hotel Rothenburger Hof, Bahnhofstraße 11-13 \* Landhaus Rothenburg, Bettenfeld 17 \* Mittermeiers Alter Ego, Vorm Würzburger Tor 15 \* Villa Mittermeier, Vorm Würzburger Tor 7 **STEINSFELD:** Gasthof Alte Schreinerei, Bettwar 52 \* Gasthof zum Schwan, Hartershofen 39 **WEIDENBACH:** Ferienhof Birnbaum, Weiher-schneidbach 38 **WOLFRAMS-ESCHENBACH:** Wohnmobilstellplatz, Waizendorfer Str. **WÖRNITZ:** B&B Apfelstern im alten Pfarrhaus, Georg Ehnes Platz 1

Franken. Naturpark Altmühltal.

# WILLKOMMEN IM LANDKREIS WEISSENBURG- GUNZENHAUSEN



Treuchtlingen  
© Kur- und  
Touristinformation  
STADT TREUCHTLINGEN



© VG Nennslingen

## Jura-Anlautertal

Die Tourismus Region Jura-Anlautertal liegt im östlichen Teil des Landkreises Weißenburg-Gunzenhausen und liegt somit an der Schnittstelle zwischen dem Fränkischen Seenland und dem Naturpark Altmühltal. Ringsum findet man viel schöne Natur und eine von der Landwirtschaft geprägten Kulturlandschaft, so kann einem schon einmal der Schäfer mit seinen Weidetieren über den Weg laufen. Im schönen Anlautertal standen einmal viele Mühle die mit der Wasserkraft das Korn zu Mehl gemahlen hat, wer den Anlauterradweg folgt kommt an der Bergmühle bei Bechthal vorbei, sie ist die letzte ihrer Art. Wer es gerne ruhig und abgeschieden mag dem empfiehlt sich das campen auf einem von 9 Regionalen und naturnahen Campingplätzen.

[TreffpunktDeutschland.de/jura-anlautertal](http://TreffpunktDeutschland.de/jura-anlautertal)



Kleiner Brombachsee  
© Fremdenverkehrsamt Absberg

## Markt Absberg

Staatlich anerkannter Erholungsort zwischen Brombachsee- und Igelsbachsee mit herrlicher Aussicht auf die Seen. Cafes, Gaststätte, Dorfladen, Bäckerei, Metzgerei usw., „Prunothek“ (Kirschenausstellung), Kath. Pfarrkirche im Deutschordensschloss, ev. Christuskirche. Im OT Kalbensteinberg: Rieterkirche mit wertvollen Kunstschatzen und Obstreich. Vielfältige Freizeitmöglichkeiten bieten die Freizeitanlage Badehalbinsel und Seespitz: Ferien- und Gästeprogramm, Boots- und Fahrradverleih, Liegewiesen mit Sandstränden, Spielplätzen, Bogenschießen, Event-Camp, Lagerfeuer, Wasserski- und Wakeboardpark, FKK-Strand, Rad- und Wanderwege, Hundstrand, Biergärten und Restaurants, Zelt- und Wohnmobilstellplatz.

[TreffpunktDeutschland.de/markt-absberg](http://TreffpunktDeutschland.de/markt-absberg)

## ORTE IM LANDKREIS WEISSENBURG- GUNZENHAUSEN



Markt  
**Absberg**

Markt  
**Heidenheim**

Region  
**Jura-Anlautertal**

Gemeinde  
**Muhr am See**  
Gemeinde  
**Solnhofen**

Stadt  
**Treuchtlingen**  
Stadt  
**Weißenburg**



Kloster Heidenheim © Tim Wagner

## Ein Tag am Fränkischen Hahnenkamm

Kommen Sie mit und entdecken Sie das kulturelle Erbe am Hahnenkamm. Besuchen Sie das **Kloster Heidenheim** mit seinen Ausstellungen, dem Münster St. Wunibald und dem Walburga-Pilgerweg. Weiter geht es zur **Ruine der St. Katharinenkapelle** aus dem 15. Jahrhundert, die vom Ort Hechlingen am See über einen naturbelassenen **Hohlweg** erreichbar ist. Bei klarer Sicht hat man eine herrliche Rundumsicht auf den **Hahnenkammsee**, die sanften Hügel der Mittelgebirgslandschaft und ins Ries. Wanderlustigen steht ein drei Kilometer langer **Uferwanderweg** zur Verfügung.

[www.kloster-heidenheim.eu](http://www.kloster-heidenheim.eu)



St. Katharinenkapelle © R. Seefried



Eingang zum Hohlweg © R. Seefried



Jetzt QR-Code scannen  
und den Landkreis Weißenburg-  
Gunzenhausen online entdecken!  
[www.treffpunktdeutschland.de/weissenburg-region](http://www.treffpunktdeutschland.de/weissenburg-region)



Vogelinsel © Hilde Bickel / Altmühlsee-Informationszentrum

## Muhr am See

Staatlich anerkannter Erholungsort. Südlich der Gemeinde liegt das Seezentrum Muhr mit einem freien Überblick über den Altmühlsee und die Vogelinsel.

TreffpunktDeutschland.de/muhr-am-see



© Altmühlsee-Informationszentrum Touristbüro

## Franziskus-Kerchla

Das Franziskus-Kerchla, ein architektonisches Kleinod, wurde nach knapp zweieinhalbjähriger Bauzeit am 27. Oktober 2013 eingeweiht und offiziell eröffnet. **Muhr am See**



Blick aus dem Rathaus © Touristinformation Museum Solnhofen

## Solnhofen

Natur, Kultur und Stein sind in Solnhofen zu entdecken. Ein Besuch in Solnhofen, weltberühmt durch die Solnhofener Plattenkalke und den Archaeopteryx, lohnt sich!

TreffpunktDeutschland.de/solnhofen



Fossilien suchende Hobbysteinbrüher © Touristinfo Museum Solnhofen

## Geo-Zentrum Solnhofen

Das Solnhofener Bürgermeister-Müller-Museum gehört zu seinen originalen Archaeopteryx-Exemplaren und seiner spektakulären Fossilien-Show zu den Schatzkammern Europas. Dieser in Mittelfranken einzigartige Anziehungspunkt ist im neuen „Geo-Zentrum Solnhofen“ mit drei wichtigen Außenstellen im Gelände verknüpft. Die Außenbereiche mit dem Hobbysteinbruch und den beiden bedeutenden bayerischen Geotopen „Zwölf-Apostel-Felsen“ und „Urvogelfundstelle Langentalheim“ führen zurück in eine etwa 150 Millionen Jahre alte Erdgeschichte zum Anpassen.

**Bahnhofstr. 8, Solnhofen**

# Museum Solnhofen Bürgermeister-Müller-Museum



## Paläozoo mit Fossilien der Jurazeit

Originale des 6. und 9. Urvogels, Dinosaurier, Lithografie, Führungen, Hobbysteinbruch zur Fossilien suchende

### Öffnungszeiten:

**23.03. - 03.11.2024 täglich von 9 - 17 Uhr**

### Museum Solnhofen

Bahnhofstr. 8, 91807 Solnhofen  
Tel. 09145 832030, Fax 09145 832050

www.museum-solnhofen.de, E-Mail: info@solnhofen.de



Altmühltherme Treuchtlingen © Peter von Felbert

## Treuchtlingen

Im Herzen Bayerns, eingebettet zwischen den sanften Hügeln des fränkischen Altmühltales, liegt die Thermenstadt Treuchtlingen. Als staatlich anerkannter Erholungsort mit Heilquellen-Kurbetrieb steht Treuchtlingen für Gesundheit, Wohlbefinden und natürliche Entschleunigung. Inmitten dreier atemberaubender Naturräume rund um die Stadt Treuchtlingen versprechen drei abwechslungsreiche Naturlandschaften – der Naturpark Altmühltal, das Fränkische Seenland und der Geopark Ries – unzählige Entdeckungstouren für Naturbegeisterte und aktive Familien. Ob auf naturnahen Wanderwegen, gut ausgebauten Radwegen am Flussufer, rasanten Mountainbike-Trails oder bei einem Wellnessstag in der Altmühltherme – das kleine Juwel Bayerns lässt sich auf vielfältige Art und Weise erleben.

TreffpunktDeutschland.de/treuchtlingen



Entdecken und staunen © Museum Treuchtlingen / TV Franken

## Museum Treuchtlingen

Hier wird ENTDECKEN groß geschrieben. Eine spannende Zeitreise erleben hier nicht nur Kinder und Jugendliche. Von der Antike bis zur Neuzeit führt eine Erlebnistour durchs Museum. **Heinrich-Aurnhammer-Straße 8, Treuchtlingen**



© Altmühltherme Treuchtlingen

## Altmühltherme Treuchtlingen

Quelle purer Lebenslust. Baden und saunieren im wohligen warmen, 18.000 Jahre alten, zertifizierten und staatlich anerkannten Heilwasser nach balneologischen Grundsätzen. **Bürgermeister-Döbler-Allee 12, Treuchtlingen**



Audioguidetour © Dietmar Denger

Entdecken Sie Treuchtlingen auf eine einzigartig informative und faszinierende Art mit unserem neuen Audio-guide! In 23 kurzweilig kommentierten Stationen lernen Sie die Stadt und ihre reiche Geschichte kennen. Die Stationen sind völlig unabhängig voneinander, sodass Sie Ihre Entdeckungstour ganz nach Ihren Interessen individuell gestalten können. Unsere sorgfältig konzipierten Thementouren, wie die Mittelalter-, Kelten-, Römer-, Kirchen- oder Eisenbahntour, bieten Ihnen ausgewählte Einblicke in die Besonderheiten der Stadt. Der Audioguide überzeugt durch seine einfache Be-

dienbarkeit, und Sie bestimmen das Tempo sowie den Zeitpunkt Ihrer Tour selbst. Genießen Sie die Freiheit, Pausen einzulegen, um ein gemütliches Café zu besuchen oder verschiedene Attraktionen ausgiebig zu erkunden. Für 5 Euro erhalten Sie 3 Stunden unvergessliche Entdeckungszeit oder Sie gönnen sich den Audio-guide für den ganzen Tag für nur 7 Euro. Kinder unter 12 Jahren sind kostenfrei. Mit der TreuchtlingenCard gibt es zudem jeweils 1 Euro Rabatt. Die Audioguides sind zu den Öffnungszeiten in der Touristinformation erhältlich. **TreffpunktDeutschland.de/treuchtlingen**

©Foto: Kur- und Touristinformation Treuchtlingen/Dietmar Dengler



**TREUCHTLINGEN**  
LÄDT DICH AUF.

**NEU**  
**AUDIO-GUIDE TOUR**  
23 STATIONEN  
HÖREND  
ENTDECKEN

#meintreuchtlingen #hörendentdecken #laettdichauf #aktivurlaub  
#naturparkaltmuehltal #raufaufsrad #thermenstadt #heilquelle  
#achtsamhandeln #kurwalderleben #krafttanken #erholungsort  
#topplatzimgruenen #laufdichgesund

treuchtlingen.laettdichauf tourismus-treuchtlingen.de/audio-guide +49 (0) 9142 9600 60



Die charmante Stadt lockt, mit mittelalterlichem Flair und römischer Geschichte, zu Reisen durch längst vergangene Zeiten. Eingebunden in ein weit verzweigtes Netz von Rad- und Wanderwegen, sowie deren Kombination mit Geschichte, Kultur und Natur bietet Weissenburg vielfältige Möglichkeiten der aktiven Freizeitgestaltung. In einer 3.000 qm großen, überdachten Thermenanlage lässt sich das Römische Badeleben gut nachvollziehen. Und wer sich für die Geheimnisse der Badegäste aus dieser Zeit interessiert, ist bei Livia, der Frau des Thermenpächters, gut aufgehoben. Bei einer Führung plaudert sie munter aus, wie die Römer damals ihren Körper pflegten.

TreffpunktDeutschland.de/weissenburg-in-bayern



## EVENTS IN DER REGION...



Das Treuchtlinger Volksfest ist eines der bekanntesten und beliebtesten Heimatfeste im Naturpark Altmühltal. Zu den Höhepunkten am 2. Volksfestsonntag zählt traditionell der große Festzug, den die Vereine gemeinsam ideenreich gestalten.



### Jahresausstellung „Geo-Welterbestätte Solnhofen“ 2024

23.03. - 03.11.24, Museum Solnhofen  
Bahnhofstraße 8, Solnhofen  
Bei der Ausstellung steht die regionale Geo-Identität der Steinbrecher-Region um Solnhofen, Langenaltheim und Mörsheim im Mittelpunkt.



### Stockbrotenbacken

21.5. + 18.06. + 23.07. + 13.08.2024,  
Aussichtspunkt Steinschütt  
Hier kann man den Tag mit einem herrlichen Sonnenuntergang, bei Bratwurst, Bier und Blasmusik ausklingen lassen.

# UND WOHNIN GEHT'S IM NÄCHSTEN URLAUB?

WELLNESS  
GUIDE  
2024



Obermain Therme  
© Kur & Tourismus Service  
Bad Staffelstein  
Heilwassertasting  
© Bayer, Staatsbad  
Bad Kissingen GmbH / Ingo Peters

[www.treffpunktdeutschland.de/  
weihnachtsmaerkte](http://www.treffpunktdeutschland.de/weihnachtsmaerkte)



## KissSalis Therme

Hier steht das Heilwasser von Bad Kissingen im Mittelpunkt und wird auf vielfältige Weise für Ihre Entspannung genutzt. Freuen Sie sich auf eine einzigartige Thermen-, Wellness- und Saunalandschaft.

Heiligenfelder Allee 16, Bad Kissingen



Kurgarten mit Arkadenbau  
© Bayer, Staatsbad  
Bad Kissingen GmbH

## Bad Kissingen

Zwischen mediterranen Palmen, plätschernden Quellen und historischen Prachtbauten können Sie in Bad Kissingen UNESCO-Welterbe entdecken. Altbewährte Bäderkultur auf höchstem Niveau.

[TreffpunktDeutschland.de/bad-kissingen](http://TreffpunktDeutschland.de/bad-kissingen)



© Franken Tourismus  
Haßberge Tourismus / Andreas Hub

## Bad Königshofen

Eine charmante Kurstadt im unterfränkischen Landkreis Rhön-Grabfeld, umgeben von der sanften Hügellandschaft des Naturparks Hassberge.

[TreffpunktDeutschland.de/  
bad-koenigshofen](http://TreffpunktDeutschland.de/bad-koenigshofen)




© Peter Leutsch / FrankenTherme -  
Bad Königshofen Kur-Betriebs-GmbH

## FrankenTherme

Die Franken Therme bietet ein großes Innenbecken, Mega-Whirlpool, Herz-Kreislauf-Außenbecken, Kinder-Erlebnisbereich, Fake-Slide-Röhrenrutsche, Finnisch-Fränkisches Saunadort und den 1. Naturheilwassersee Deutschlands

Am Kurzentrum 1, Bad Königshofen



ALEXBAD © Gemeinde  
Bad Alexandersbad | Florian Miedl

## Bad Alexandersbad

Bad Alexandersbad ist das kleinste Heilbad Bayerns. Schon vor knapp 300 Jahren kamen die Menschen wegen der Wirkung der Heilquelle hierher. [TreffpunktDeutschland.de/  
bad-alexandersbad](http://TreffpunktDeutschland.de/bad-alexandersbad)



© Gemeinde Bad Alexandersbad /  
Florian Miedl

## ALEXBAD

Im Heilbad erwarten Sie ein architektonisch besonderes Panoramabad mit Saunabereich, ein Trainingspark mit modernen Trainingsgeräten sowie ein breites Angebot an Therapie- und Wohlfühlbehandlungen. **Markgrafenstraße 28, Bad Alexandersbad**



© Johannesbad Therme Bad Füssing

## Johannesbad Bad Füssing

Die Johannesbad Therme verfügt über hochwirksames, weltweit einzigartiges Thermalwasser aus der eigenen staatlich anerkannten Heilquelle, der Johannesquelle. **Johannesstraße 2, Bad Füssing**



Thermensaß  
© Kur- & GästeService Bad Füssing

## Bad Füssing

Bad Füssing geht auf Zukunftskurs. Spektakuläre Architektur, neue medizinische Kompetenzzentren, vielfältige neue Hotels und Thermenwelten, die weitläufigen Kurparks als Kunstgalerie [TreffpunktDeutschland.de/bad-fuessing](http://TreffpunktDeutschland.de/bad-fuessing)

## WIR WISSEN, WORAUF ES ANKOMMT

Genau das richtige Hotel.

### ERWARTEN SIE MEHR

**ZIMMER**

- 186 Standardzimmer
- Kostenfreies WLAN (Glasfaser)
- Moderne Badezimmer
- Bügeleisen und -brett
- Auswahl unterschiedlicher Kissen
- 40" LED-TV inkl. Google Chromecast
- Effizienter Arbeitsbereich
- USB-Steckdosen
- 15" Safe inklusive Ladefunktion
- Kaffee- und Tee-Station
- Haartrockner

**AUSSTATTUNG**

- Apple-Mac-Business-Corner
- Kostenfreies WLAN (Glasfaser)
- Tiefgarage

**ESSEN & TRINKEN**




- Reichhaltiges Express Start™ Frühstück sowie nach Wahl auch „Grab & Go!“
- 24 Stunden Service an unserer Lobbybar

**VERANSTALTUNGEN**

- Meetingraum mit Tagungstechnik für bis zu 16 Personen
- Bitte wenden Sie sich für ein individuelles Angebot an [reservations@hi-express-erlangen.de](mailto:reservations@hi-express-erlangen.de)

**BREAKFAST HOURS**


- Montag bis Freitag 06.30 – 10.00 Uhr
- Sa., So. und Feiertage 07.00 – 11.00 Uhr

HOLIDAY INN EXPRESS\* ERLANGEN  
Güterbahnhofstraße 9, 91052 Erlangen

T: +49 (0) 9131 68198-0  
F: +49 (0) 9131 68199-555  
[frontdesk@hi-express-erlangen.de](mailto:frontdesk@hi-express-erlangen.de)

Buchen Sie direkt bei uns und werden Sie **IHG\* Rewards Club** Mitglied



Ein IHG\* HOTEL  
ERLANGEN







© Detlef Danitz

## Königsbad

Im Erlebnisbad erwartet Sie Badespaß und Entspannung für Groß und Klein. Egal zu welcher Jahreszeit – der großzügige Freibadpark und das vielseitig gestaltete Erlebnishallenbad laden zum Entdecken und Genießen ein. **Käsröthe 4, Forchheim**



Fachwerk  
© Stadt Forchheim Tourist-Information

## Forchheim

Als eine der ältesten Städte Frankens hat sich Forchheim mit seinen vielen Fachwerkhäusern und der Festungsanlage ein historisches Erscheinungsbild vom Mittelalter bis zum Barock bewahrt. **TreffpunktDeutschland.de/forchheim**



Wandern, Radfahren – Übernachten bei uns



## the niu Hop

Romantisch-lässiges Design-Hotel Forchheim

Bahnhofplatz 8 • 91301 Forchheim • +49 (0)9191 353 98 40 • hop@the.niu.de



## Holiday Inn Express Erlangen

Erstklassiges internationales Hotel

Güterbahnhofstraße 9 • 91052 Erlangen • +49 (0)9131 68 19 80 • frontdesk@hi-express-erlangen.de



Rathaus  
© T. Fürth Stefan Heidelberger

## Fürth

Die Feste feiern, wie sie fallen? In Fürth geht das anders. Hier rauchen bei der Planung des Veranstaltungsjahres die Köpfe, um für Gäste einen Kalender mit vielfältigen Terminen zu entwickeln. Aushängeschild in Sachen Feiern ist die Michaelis-Kirchweih – Süddeutschlands größte Straßenkirchweih. Aber auch musikalisch, kulturell und in Sachen saisonales Marktgeschehen hält die Stadt eine Menge für ihre Besucherinnen und Besucher bereit. In Geschäften stöbern, spontan einkommen, gemütlich durchs Grüne schlendern: sich einfach mal treiben lassen. In der Stadt mit dem Kleeblatt im Wappen ist das problemlos möglich, denn Fürth ist eine Großstadt, der es keineswegs an Gemütlichkeit mangelt. **TreffpunktDeutschland.de/fuerth**



© Vitaplan Thermalbad GmbH & Co. KG

## Fürthermare

„Zeit für Dich. Raum für Deine Träume.“ Mit diesem Slogan wirbt das Fürthermare in Fürth um seine Gäste. Raum für Träume gibt es tatsächlich mehr als genug, Badespaß nicht minder. Wenn in der warmen Jahreszeit das Sommerbad öffnet und damit das Angebot der Erlebnistherme mit ihren vielen Facetten erweitert, dann stehen den Besuchern sogar mehr als 4.000 Quadratmeter Wasserfläche zur Verfügung. Zuletzt wurden im März 2022 die neue „Hacienda los Sueños“, ein großzügiges Ruhehaus im mallorquinischen Stil, sowie die Eventaufguss-Sauna „Casa Grande“ mit bis zu 100 Plätzen eingeweiht. **Scherbsgraben 15, Fürth**



Panorama Ruhpolding Frühling  
© Ruhpolding Tourismus GmbH

## Ruhpolding

Ruhpolding im südöstlichen Feriendreieck Deutschlands ist ein besonderes Stück Bayern. Zwischen Chiemsee, Alpenvorland und Chiemgauer Alpen breitet die Natur ihre ganze Vielfalt aus. Die ursprüngliche, bayerische Volkskultur gibt den Gästen ein echtes Heimatgefühl. Im Norden der Chiemsee, ringsum die Gipfel der Chiemgauer Alpen – dazwischen das Miesenbacher Tal, durch welche die weiße Traun plätschert, und das Drei-Seen-Naturschutzgebiet „Klein-Kanada“. Mitten drin in dieser Idylle liegt das 7.000-Seelen-Dorf Ruhpolding mit der mächtigen barocken Kirche und Lüftmalerei an den schmucken Bürgerhäusern. Ruhpolding ist ein bekannter Tourismusort – und ein Genuss-Tipp für alle Jahreszeiten. **TreffpunktDeutschland.de/ruhpolding**



© Ruhpolding Tourismus GmbH

## Vita Alpina Erlebnis & Wellnessbad

Das Erlebnis- & Wellnessbad mit großer Saunalandschaft bietet Spaß und Vergnügen für Wasserratten jeden Alters. Während sich die jungen Wilden in die Brandung werfen, oder die rasante Fahrt auf der Erlebnisrutsche genießen, können die Kleinsten sicher am Wasserspielplatz plantschen. Wer Entspannung sucht, lässt in dem 33 Grad warmen Solewasser der Urmeertherme die Seele baumeln und genießt dabei das unvergleichliche Ruhpoldinger Alpenpanorama. Aber auch die großzügige Saunalandschaft inkl. Garten lädt zum Verweilen und Entspannen ein. **vulputate eleifend tellus. Branderstraße 1, Ruhpolding**



© Therme Obersees

## Therme Obersees

Längst gilt die Therme als mehrfach ausgezeichnete „Perle“ der Fränkischen Schweiz. Das mineralhaltige Thermalwasser kommt aus Urtiefen des Juragesteins. Das Wasser belebt und entspannt zugleich. **An der Therme 1, Mistelgau-Obersees**



St. Rupert-Kapelle  
© Touristinformation an der Therme Obersees

## Mistelgau-Obersees

Eingebettet in unberührter Natur finden sich hier viele idyllische Wander- und Radwege. Wo einst die Dampflok fuhr, lässt es sich heute beschaulich durch die einmalige Landschaft radeln. **TreffpunktDeutschland.de/mistelgau**



Schloss Faber-Castell Mai 2018  
© Stadt Stein

## Stein

Wer an Stein denkt, dem fällt wohl zuerst Faber-Castell ein oder die B14 oder beides. Dabei hat die Stadt, die zwar am südwestlichen Rand Nürnbergs am linken Ufer der Rednitz liegt, aber zum Landkreis Fürth gehört, viel, viel mehr zu bieten. [TreffpunktDeutschland.de/rosstal](http://TreffpunktDeutschland.de/rosstal)



Kristall Palm Beach Kur- & Freizeitbad  
© Stadt Stein

## Kristal Palm Beach

Das Kur- & Freizeitbad bietet eine Vielzahl von nassen Freizeitmöglichkeiten. Spaß und Action gibt es im Erlebnisbad und der Rutschenwelt. Entspannung und Erholung im Sauna- und Wellnessbereich. **Albertus-Magnus-Straße 29, Stein**



© Altmühltherme Treuchtlingen

## Altmühltherme Treuchtlingen

Quelle purer Lebenslust. Baden und saunieren im wohligen warmen, 18.000 Jahre alten, zertifizierten und staatlich anerkannten Heilwasser nach balneologischen Grundsätzen. Bürgermeister-Döbler-Allee 12, Treuchtlingen



Altmühltherme Treuchtlingen  
© Peter von Felbert

## Treuchtlingen

Als staatlich anerkannter Erholungsort mit Heilquellen-Kurbetrieb steht Treuchtlingen für Gesundheit, Wohlbefinden und natürliche Entspannung. [TreffpunktDeutschland.de/treuchtlingen](http://TreffpunktDeutschland.de/treuchtlingen)



© Stadt Weissenstadt  
Kur- & Tourist-Information Weissenstadt

## Weissenstadt

Sieben Sterne mit Seeblick. Die Stadt Weissenstadt liegt ganz idyllisch im Naturpark Fichtelgebirge, eingebettet im Tal der Eger. Sie zeichnet sich durch ihre romantischen Straßenzweigen, einzigartige Felsenkeller und historischen Scheunereien aus. Ein Eldorado für Spaziergänger, Inline Skater oder Radfahrer ist der 4 km lange Uferweg des ca. 50 Hektar großen Weissenstädter Sees. Wer Erholung sucht, die Ruhe und Natur genießen und gleichzeitig etwas für seine Gesundheit tun möchte, findet hier beste Voraussetzungen. [TreffpunktDeutschland.de/weissenstadt](http://TreffpunktDeutschland.de/weissenstadt)



© Siebenquell GesundZeitResort

## Siebenquell Das GesundZeitResort

Die Therme empfängt Badegäste in der Wasservelt mit einer großen zusammenhängenden Wasserfläche mit vielen Attraktionen, einer Poolbar, Außenbecken und Sonnenliegewiese. Die Saunalandschaft mit neun Erlebnis- und Themensaunen, einer Schneekammer, Saunagarten mit Thermalwasser-Außenbecken und Ruhebereichen lädt zum Schwitzen und Entspannen ein. Einzigartig ist das Herz des Siebenquell: die GesundZeitReise. Hier spüren Gäste in sieben wunderschönen Badelandschaften alter Kulturen die gesundheitsfördernde Wirkung verschiedener Mineralien. Verwöhn- oder Gesundheitsanwendungen im Medical SPA versprechen eine Extraportion Wellness. **Thermalallee 1, Weissenstadt**



Bad Birnbach Röttalterme © Kurverwaltung Bad Birnbach

In den Heil- und Thermalbädern Bad Füssing, Bad Griesbach, Bad Birnbach, Bad Gögging und Bad Abbach findet man die richtige Balance zwischen Gesundheit, Entspannung und ganzheitlichem Vital- und Aktivurlaub. Das niederbayerische Umland zeichnet sich durch die höchste Golfplatzdichte Deutschlands aus, mit der Gemeinde Bad Griesbach als dem größten zusammenhängenden Golf-Resort Europas. Die abwechslungsreiche Region bietet als ideale Ergänzung dazu geschichtsträchtige Einblicke in das Herz alter Dom- und Herzogstädte wie Passau, Landshut, Straubing, Dingolfing und Landau. Sie verbinden überliefertes Kulturgut mühelos mit zeitgenössischer Lebensart. [TreffpunktDeutschland.de/bayerisches-golf-thermenland](http://TreffpunktDeutschland.de/bayerisches-golf-thermenland)



Golfpark Bella Vista  
© Kurverwaltung Bad Birnbach



Bad Birnbach Erntedankfest  
© Kurverwaltung Bad Birnbach

Der Ferienpark am Plauer See.

**FERIENPARK LENZ**

**URLAUB**  
*für die ganze Familie*

- im Herzen der Mecklenburgischen Seenplatte
- rund 30 traumhafte Ferienhäuser für 2 bis 12 Personen
- alle Unterkünfte sind hochwertig gestaltet und ausgestattet

[www.ferienpark-lenz.de](http://www.ferienpark-lenz.de)  
Plauer Seeblick | 17213 Malchow  
Tel. 0152 08529030 | [urlaub@ferienpark-lenz.de](mailto:urlaub@ferienpark-lenz.de)

Foto: stock.adobe.com - Angellov



### Elektrisierende Achterbahn-Neuheit „Voltron Nevera powered by Rimac“

Das Europa-Park Erlebnis-Resort startet in den Frühling. Mit über 100 Attraktionen und Shows verspricht der Europa-Park zahlreiche Highlights. In der Sommersaison 2024 entdecken die Besucher von Deutschlands größtem Freizeitpark erstmals den Themenbereich Kroatien. Dort bietet der neue Multi Launch Coaster „Voltron Nevera powered by Rimac“ ein außergewöhnliches und einzigartiges Achterbahn-Erlebnis. Zudem kehren die beliebten Familien-Attraktionen „Alpenexpress Enzian“ und „Tiroler Wildwasserbahn“ zurück. Spektakuläre und familienfreundliche Attraktionen, beeindruckende Shows und abwechslungsreiche Gastronomie – im Europa-Park kommt jeder auf seine Kosten. Darüber hinaus bieten die Wasserwelt Rulantica und die Virtual-Reality-Experience YULLBE Vergnügen für die ganze Familie. Eine außergewöhnliche Sinnesreise erleben die Gäste bei der Restaurant-Weltneuheit Eatrenalin. Die sechs parkeigenen 4-Sterne Superior Erlebnishotels und das Camp Resort machen den Aufenthalt zu einem unvergesslichen Kurzurlaub. **Rust**



### TreffpunktDeutschland Newsletter ABONNIEREN UND GEWINNEN

Einmal im Monat stellt die TreffpunktDeutschland-Redaktion einen Newsletter zusammen. Aktuelle touristische Themen, neue Orte und Regionen, aktuelle Eventhighlights und vieles mehr werden Sie hier finden. Zweimal im Jahr verlosen wir, unter allen Newsletter-Abonnenten, tolle Preise. Für Frühling/Sommer 2024 haben wir einen ganz besonderen Preis für Sie:

### Das gibt es zu gewinnen

### EIN EXKLUSIVER ERLEBNISAUFENTHALT IM EUROPA-PARK RESORT

Ein exklusiver Erlebnisaufenthalt für vier Personen in einem der parkeigenen Erlebnishotels inklusive reichhaltigem Frühstücksbuffet, Nutzung der Wellnessbereiche und Pools, kostenfreiem Parkplatz, Tageseintritt in den Europa-Park und die Wasserwelt Rulantica sowie VIP-Zutritt zum Park 30 Minuten vor offizieller Öffnung.

Einfach bis zu 31.08.2024 Newsletter abonnieren unter [www.TreffpunktDeutschland.de/newsletter](http://www.TreffpunktDeutschland.de/newsletter)

Der Rechtsweg ist ausgeschlossen.



# NOCH MEHR REISEMAGAZINE GIBT ES ONLINE



**TreffpunktDeutschland.de/reisemagazine**

### Ihr Ort das nächste Mal mit dabei! AUSGABE HERBST/WINTER 2024/25

Wenn Sie mit Ihrem Ort in den nächsten Ausgaben unserer Reisemagazine WILLKOMMEN IN DER REGION... mit redaktionellen Artikeln dabei sein möchten, dann senden Sie uns Texte und Fotos per E-Mail an [d.danitz@wittich-forchheim.de](mailto:d.danitz@wittich-forchheim.de). Diese werden wir dann je nach Platz in unseren Reisemagazinen **kostenlos** veröffentlichen. Oder nutzen Sie das Formular auf dieser Seite:

[www.TreffpunktDeutschland.de/mitmachen-reisemagazin](http://www.TreffpunktDeutschland.de/mitmachen-reisemagazin)



### Das perfekte Werbeumfeld IHRE ANZEIGE DAS NÄCHSTE MAL DABEI

Verteilt werden unsere Reisemagazine kostenlos über die Tourismusämter, Übernachtungsbetriebe und Freizeiteinrichtungen vor Ort. Durch die fokussierte Verteilung an die Interessengruppen und die informativen redaktionellen Beiträge können Sie hier kostengünstige zielgerichtete Anzeigen schalten ohne Streuverlust. Die Reisemagazine erscheinen im Frühjahr und Herbst. **Wenn Sie Interesse haben, dann kontaktieren Sie uns:**



**Andrea Kossowski**  
[a.kossowski@wittich-forchheim.de](mailto:a.kossowski@wittich-forchheim.de)  
09191 723258

**Carmen Engel**  
[c.engel@wittich-forchheim.de](mailto:c.engel@wittich-forchheim.de)  
09191 723260



**IMPRESSUM** Treffpunkt Deutschland WILLKOMMEN IN DER REGION... ist ein unabhängiges Reisemagazin. Die veröffentlichten Artikel basieren auf zugesandte Artikel der jeweiligen Tourismusbüros und touristischen Partnern und müssen nicht die Meinung des Verlages widerspiegeln. Alle Angaben sind ohne Gewähr. Herausgeber: LINUS WITTICH Medien KG, Peter-Henlein-Str. 1, 91301 Forchheim, Telefon 09191 72320, Geschäftsführer: Christian Zenk Redaktion: Dettlef Danitz, Telefon 09191 723239, [d.danitz@wittich-forchheim.de](mailto:d.danitz@wittich-forchheim.de) Anzeigen: Carmen Engel, Telefon: 09191 723260, [c.engel@wittich-forchheim.de](mailto:c.engel@wittich-forchheim.de), Andrea Kossowski, Telefon: 09191 723258, [a.kossowski@wittich-forchheim.de](mailto:a.kossowski@wittich-forchheim.de). Eine Haftung für die Richtigkeit telefonisch aufgegebenen Anzeigen kann nicht übernommen werden. Für Anzeigenveröffentlichungen und Fremdbeilagen gelten die Allgemeinen Geschäftsbedingungen [wittich.de/agb](http://wittich.de/agb) und die zzt. gültige Preisliste. Für Textveröffentlichungen gelten unsere Allgemeinen Geschäftsbedingungen. Veröffentlichte Artikel und Rubriken, die mit dem Namen eines Verfassers gekennzeichnet sind, müssen nicht die Meinung des Verlages widerspiegeln. Für unverlangt eingesandte Manuskripte oder Bilder kann keine Rücksendung verlangt werden. Nachdruck, Vervielfältigung oder sonstige Verwertung des Inhaltes nur mit schriftlicher Genehmigung des Verlages. Urheberrechtshinweise: Der Inhalt und das Layout dieser Webpräsentation sind urheberrechtlich geschützt. Nachdrucke und sonstige Verwendung jeglicher Art, auch auszugsweise, bedürfen der ausdrücklichen schriftlichen Genehmigung des Verlages.

TreffpunktDeutschland präsentiert:

# ÜBER 50 KOSTENLOSE REISEMAGAZINE

UND WAS MACHEN WIR ALS NÄCHSTES?



In unserer Reisemagazin Reihe „WILLKOMMEN IN...“ stellen wir Ihnen jeweils einen Landkreis mit seinem namensgebenden Hotspot-Ort und den angrenzenden Landkreisen vor. So erhalten Sie touristische Informationen über einen Umkreis von ca. 50 Km. Bis Jahresende wollen wir für jeden bayerischen Landkreis ein eigenes Reisemagazin zum kostenlosen herunterladen anbieten. Diese 71 Reisemagazine wird es dann für die folgenden Regionen geben:

Aichach, Altötting, Amberg, Ansbach, Aschaffenburg, Augsburg, Bad Kissingen, Bad Neustadt a.d.Saale, Bad Reichenhall, Bad Staffelstein, Bad Tölz, Bad Windsheim, Bad Wörishofen, Bamberg, Bayreuth, Cham, Coburg,

Dachau, Deggendorf, Dillingen a.d.Donau, Dingolfing, Ebersberg, Eichstätt, Erding, Erlangen, Forchheim, Freising, Fürstenfeldbruck, Fürth, Füssen, Garmisch-Partenkirchen, Grafenau, Günzburg, Haßfurt, Hof, Karlstadt, Kelheim, Kempten, Kitzingen, Kronach, Kulmbach, Landsberg am Lech, Landshut, Lindau, Neuburg a.d.Donau, Neumarkt i.d.OPf., Nürnberg, Oettingen, Passau, Pfaffenhofen a.d.Ilm, Pfarrkirchen, Regen, Regensburg, Rosenheim, Roth, Schwandorf, Schweinfurt, Starnberg, Straubing, Tirschenreuth, Traunstein, Weiden, Weilheim, Weißenburg, Wunsiedel und Würzburg.



QR-Code scannen und mit unseren Reisemagazinen Deutschland entdecken!  
[www.TreffpunktDeutschland.de/willkommen](http://www.TreffpunktDeutschland.de/willkommen)