

Frühling  
Sommer  
2024

.....  
ePaper Version  
April-September



LINUS WITTICH präsentiert

# Treffpunkt Deutschland.de

Freizeit- & Reisemagazin

**Tipp:**  
**Ebensfelder  
Wasserlandschaften**  
Seite 7

**Europa-Park  
Gewinnspiel**  
Seite 38

**UND WAS  
MACHEN  
WIR JETZT?**

SPEZIAL  
**WELLNESS  
GUIDE**  
Seite 34

**URLAUB IN DER HEIMAT  
WILLKOMMEN IN DER  
REGION BAD STAFFELSTEIN**  
Landkreis Lichtenfels und Umgebung

Bootsabenteuer Ebensfeld  
© Gemeinde Ebensfeld / Birgid Röder

Lichtenfels Landkreis \* Coburg Landkreis \* Kronach Landkreis  
Kulmbach Landkreis \* Bayreuth Landkreis \* Bamberg Landkreis \* Haßberge Landkreis  
Obermain • Jura \* Coburg.Rennsteig \* Frankenwald \* Fränkische Schweiz

# WILLKOMMEN IN DER REGION BAD STAFFELSTEIN



Landkreis Lichtenfels

## Obermain Therme

Bad Staffelstein  
Seite 6

**UND WAS  
MACHEN  
WIR JETZT?**

Auf  
diese  
Frage

versuchen wir Ihnen in diesem Reisemagazin **WILLKOMMEN IN DER REGION BAD STAFFELSTEIN** eine Antwort zu geben. Zuerst stellen wir Ihnen den Hotspot-Ort **Bad Staffelstein** und den dazugehörigen Landkreis vor. Danach folgen die angrenzenden Landkreise mit ihren Orten, Sehenswürdigkeiten und Event-Highlights. Abschließend gibt es noch Tipps für Ihren nächsten Urlaub.



Landkreis Kulmbach

## Wonsees


Seite 18



Obermain • Jura

## Deutsches Korbmuseum

Michelau  
Seite 7



Landkreis Bayreuth

## AHORN TAL

Seite 21



Bamberg

## Bamberger Dom

Seite 27



Kronach

## Festung Rosenberg

Seite 15



Coburg

## Schloss Ehrenburg

Seite 10



Hassberge

## Zeil am Main

Seite 33

## NOCH MEHR TIPPS IN UNSEREM ePAPER

XXL  
AUSGABE



Online unter  
[TreffpunktDeutschland.de/  
willkommen-bad-staffelstein](https://TreffpunktDeutschland.de/willkommen-bad-staffelstein)



Jetzt QR-Code  
scannen, ePaper  
herunterladen und noch  
mehr Seiten als hier  
online entdecken!



## Bad Staffelstein

Obermain • Jura

Mitten im „Gottesgarten am Obermain“ liegt Bad Staffelstein. Auf der einen Seite erhebt sich das prunkvolle, Kloster Banz und gegenüber die barocke Wallfahrtskirche Vierzehnhelligen.

Ab Seite 5



## Landkreis Lichtenfels Obermain-Jura

Eine kleinteilige Kulturlandschaft im „Gottesgarten am Obermain“, weltberühmte barocke Baudenkmäler und eine so alte, wie lebendige Handwerkskunst machen die Region einzigartig.

Ab Seite 5



## Landkreis Coburg

Coburg.Rennsteig

Ein Urlaub im Landkreis Coburg bietet die Möglichkeit, die historische Stadt Coburg und die malerische Landschaft in der Region zu erkunden.

Ab Seite 9



## Landkreis Kronach

Romantische Wiesentäler, ursprüngliche Flusslandschaften, sanfte Hügel und riesige Waldflächen prägen unsere einmalig schöne Mittelgebirgslandschaft.

Ab Seite 14



## Landkreis Kulmbach

Der Landkreis begeistert durch seine malerische Landschaft, historischen Burgen und Brauereien sowie traditionsreiche Bierkultur.

Ab Seite 17



## Landkreis Haßberge

Naturpark Haßberge

Ein beliebtes Ziel für Wanderer, Radfahrer und Kulturinteressierte. Zu den Highlights gehören die Haßberge, der Steigerwald und die Fachwerkstädtchen Zeil am Main und Haßfurt.

Ab Seite 31



## Landkreis Bamberg

Steigerwald. Fränkische Schweiz. Haßberge.

Der Landkreis ist bekannt für sein Bier, das in zahlreichen Brauereien und Biergärten verkostet werden kann. Die Region ist reich an Kultur, Geschichte und Natur.

Ab Seite 26



## Landkreis Bayreuth

Der Fränkische Jura und das Fichtelgebirge sind bekannte Wanderregionen, die mit ihren herrlichen Aussichten und Wanderwegen begeistern.

Ab Seite 20

## Tourismus- Regionen

Franken

Ab Seite 4  
Coburg.Rennsteig

Ab Seite 9  
Frankenwald

Ab Seite 13  
Fichtelgebirge

Ab Seite 19  
Fränkische Schweiz

Ab Seite 24  
Steigerwald

Ab Seite 25  
Naturpark Haßberge

Ab Seite 30

# WILLKOMMEN IN FRANKEN



Radeln am Tauber-Altühlt-Radweg in Eichstätt  
© Naturpark Altmühltal / Dietmar Denger  
Kulinarische Weiterbetour Bad Kissingen © Bayer. Staatsbad Bad Kissingen GmbH / Ingo Peters

## Vielfalt auf Fränkisch

### Kultur, Natur und Genuss im Urlaubsland Franken

Verwinkelte Fachwerkgassen neben prächtigen Barock-Ensembles, weite Wälder neben fruchtbaren Weinbergen, entspannter Genuss neben jeder Menge sportlicher Action: In Franken passen diese scheinbaren Gegensätze einfach zusammen. Genau diese Vielfalt zeichnet das Reiseland im Norden Bayerns aus. 16 unterschiedliche Ferienlandschaften sorgen für jede Menge Abwechslung mit köstlicher Küche, Bier- und Weinspezialitäten, Sehenswürdigkeiten und lebendiger Kultur – typisch fränkisch eben.

### Nachhaltige Wege in den Urlaub

Charakteristisch für Franken ist zudem der Abwechslungsreichtum seiner Naturparke: Mit zehn an der Zahl machen sie mehr als die Hälfte des Urlaubslands aus. Die Naturparke sind auch ein Indikator für die große Bedeutung der Nachhaltigkeit im fränkischen Tourismus. Schließlich gehört es zu den zentralen Aufgaben eines Naturparks, seine Landschaften aktiv zu schützen, zu pflegen, zu entwickeln und sie zugleich den Menschen zugänglich zu machen. Damit dies von Beginn an so ist, empfehlen sich für die Anreise die Bayerische Eisenbahngesellschaft (BEG) und der Verkehrsverbund Großraum Nürnberg (VGN). Dank ihnen durchzieht ein dichtes Netz an Bus- und Bahnlinien das Urlaubsland Franken. Viele Busse und Bahnen steuern bewusst Freizeitziele oder Ausgangspunkte für Wander- und Radrouten an.

### Städtetrips schreiben die besten Storys

Eine faszinierende Welt eröffnet sich in den fränkischen Städten. Zu den Glanzlichtern zählen Ansbach, Aschaffenburg, Bamberg, Bayreuth, Coburg, Dinkelsbühl, Eichstätt, Erlangen, Forchheim, Fürth, Kulmbach, Nürnberg, Rothenburg ob der Tauber, Schweinfurt oder Würzburg.

### Tourismusverband Franken e.V.

Pretzfelder Straße 15, 90425 Nürnberg, Tel.: 0911 941510, info@frankentourismus.de, www.frankentourismus.de



Blick auf den Staffelberg  
© Obermain-Jura / Angela F. Endress



Baumwipfelpfad Steigerwald  
© Florian Trykowski

## Franken Entspannen im Gesundheitspark Franken



Brunnen- und Wandelhalle Bad Kissingen  
© Ingo Peters / Bayer. Staatsbad Bad Kissingen GmbH

Ganz gleich, auf welche Art man Franken für sich entdeckt: Die entspannenden Momente kommen nicht zu kurz. Dafür sorgen die 19 Heilbäder und Kurorte im „Gesundheitspark Franken“. Sie sind – dank innovativer Konzepte und Heilschätzen aus der Natur – wahre Gesundheits- und Wohlfühl-Experten. Zu ihrem Angebot gehören moderne Thermen,

großartige Saunalandschaften, Wellness-Anwendungen sowie Besonderheiten wie Deutschlands erster Heilwassersee, Salzseen mit einer Konzentration wie im Toten Meer oder zertifizierte Heilwälder. Hier kann man sich körperlich regenerieren und vor allem die Seele nach allen Regeln der Kunst baumeln lassen.

[www.gesundheitspark-franken.de](http://www.gesundheitspark-franken.de)

## Franken Heimat der Biere



Goikelbräu Lohr a.Main  
© FrankenTourismus/Holger Leue

### Vielfalt rund ums flüssige Gold Frankens

Ob beim Wandern, nach der Radtour oder beim Stadtbummel: Den Durst stillt in Franken ein heimisches Bier. Nirgendwo sonst gibt es eine so große Dichte an Brauereien wie hier. Die zahlreichen Privatbrauereien, Gasthausbrauereien, Kommunbrauereien und Craftbrauer sorgen für eine süffige Vielfalt an unterschiedlichen Biersorten. Die dafür benötigten Zutaten sind ebenso einfach wie regional: Aromahopfen und Braugerste wachsen in Franken direkt vor Ort, das Wasser sprudelt frisch aus den Brunnen der Brauereien. Das fränkische Bier bietet Anlass für viele Reiseerlebnisse: Dazu gehören etwa Braukurse, Biervorkostungen oder sogar Stadtführungen im Zeichen des Bieres. Außerdem lohnt sich ein Besuch in den zahlreichen Bier- und Brauereimuseen. Darüber hinaus verfeinern die fränkischen Brauerzeugnisse viele kulinarische Genüsse, die jetzt im Herbst Hochkonjunktur haben – von der wärmenden Biersuppe über das deftige Schäufele an Dunkelbiersoße bis zum aromatischen Glühbier. [www.franken-bierland.de](http://www.franken-bierland.de)



Brauereigasthof Landwehr-Bräu  
Romantisches Franken  
© FrankenTourismus / Holger Leue

Franken.

# WILLKOMMEN IM OBERMAIN-JURA

Landkreis Lichtenfels.



Kloster Banz  
© Kur & Tourismus Service  
Bad Staffelstein


Tourismusregion Obermain-Jura

Kronacher Straße 30, 96215 Lichtenfels, 09571 18283

info@obermain-jura.de, www.obermain-jura.de

## OBERMAIN-JURA

Landkreis Lichtenfels



Kloster Banz © Kur & Tourismus Service Bad Staffelstein

Der Obermain-Jura ist eine kleinteilige Kulturlandschaft im „Gottesgarten am Obermain“, weltberühmte barocke Baudenkmäler und eine so alte, wie lebendige Handwerkskunst machen den Obermain-Jura zu einem ganz besonderen Flecken Erde. Hügel, satte Wälder und breite Flussaue des Mains prägen den „Gottesgarten“ im Obermain-Jura – eine ideale Landschaft für entspannende Wander-, Rad- und Bootstouren. Neue Kraft tankt man auch bei einem Besuch der „Obermain Therme“ in Bad Staffelstein, wo Bayerns stärkste und wärmste Thermalsole die Becken speist. [TreffpunktDeutschland.de/obermain-jura](http://TreffpunktDeutschland.de/obermain-jura)



Kurpark Gradienwerk © Kur & Tourismus Service Bad Staffelstein



Radlgenuss Ebensfeld  
© Gemeinde Ebensfeld / Birgid Röder

## ORTE IM LANDKREIS LICHTENFELS



Stadt  
**Bad Staffelstein**  
Stadt  
**Burgkunstadt**  
Markt  
**Ebensfeld**

Gemeinde  
**Michelau i.OFr.**  
Gemeinde  
**Redwitz a.d.Rodach**  
Stadt  
**Weismain**

HOT SPOT ORT

## BAD STAFFELSTEIN



Vierzehnheiligen  
© Kur & Tourismus Service Bad Staffelstein

Mitten im „Gottesgarten am Obermain“ liegt Bad Staffelstein. Auf der einen Seite erhebt sich das prunkvolle, von den Brüdern Dientzenhofer erbaute, Kloster Banz auf einem Bergsporn, gegenüber die strahlend barocke Wallfahrtskirche Vierzehnheiligen, das berühmte Meisterwerk Balthasar Neumanns aus dem 18. Jahrhundert. Tausende von Gläubigen erbitten in der einzigartigen Basilika jedes Jahr die Fürsprache der 14 Nothelfer. Zwischen den beiden beeindruckenden Bauwerken fließt die Lebensader Main, und über allem erhebt sich der markante Staffelberg, auf dem sich einst ein keltisches Oppidum befand. [TreffpunktDeutschland.de/bad-staffelstein](http://TreffpunktDeutschland.de/bad-staffelstein)



Staffelberg © Kur & Tourismus Service Bad Staffelstein



Kloster Banz © Kur & Tourismus Service Bad Staffelstein



Jetzt QR-Code scannen und die Region Obermain•Jura online entdecken!

[www.treffpunktdeutschland.de/obermain-jura](http://www.treffpunktdeutschland.de/obermain-jura)

# Basilika Vierzehnheiligen



Basilika Vierzehnheiligen © Kur & Tourismus Service Bad Staffelstein

Ein barockes Meisterwerk mit Weltruhm: Die Wallfahrtsbasilika Vierzehnheiligen wurde nach Plänen des berühmten Baumeisters Balthasar Neumann erbaut und gehört zu den bedeutendsten Barock-Rokoko-Bauten in Bayern. Im Inneren erwartet die Besucher ein beeindruckendes Barockspektakel: Imposante Deckengemälde, Stuck all überal, faszinierende Lichtspiele und Dutzende Engel- und Heiligenfiguren. In der Mitte des Gotteshauses erhebt sich der Gnadenaltar, das Zentrum der Liturgie und der Kirche selbst. Der Altar ist im Stil des Rokoko gehalten und zeigt die 14 Nothelfer.

**Vierzehnheiligen 2, Bad Staffelstein**



Basilika Vierzehnheiligen © Kur & Tourismus Service Bad Staffelstein



Basilika Vierzehnheiligen © Kur & Tourismus Service Bad Staffelstein



Staffelberg © Kur & Tourismus Service Bad Staffelstein

## Staffelberg

Schon von weitem grüßt der Staffelberg mit der markanten Felsenkronen seine Besucher. Der Aufstieg zum naturgeschützten 539 Meter hohen „Berg der Franken“ wird mit einer atemberaubenden Aussicht ins Tal belohnt. An klaren Tagen sind sogar der Rennsteig, die Veste Coburg und der Frankenwald zu sehen. Auch ein Besuch der Adelgundiskapelle darf bei einer Wanderung auf den Staffelberg nicht fehlen. Seine Besonderheit verdankt der Berg seinem Hochplateau. Erste Siedlungen gab es wohl bereits 5000 Jahre vor Christus. In der späten Eisenzeit erfolgte der Höhepunkt der Staffelbergbesiedelung durch ein keltisches Oppidum. **Bad Staffelstein**



© Kur & Tourismus Service Bad Staffelstein

## Kurpark

Zum Entspannen und Verweilen lädt der 1999 eröffnete Kurpark neben der Obermain Therme ein. Eine besondere Attraktion des Parks bildet ein Doppel-Gradierwerk mit Laubengängen, in denen intensiv Salzluft eingeatmet werden kann.

**Am Kurpark, Bad Staffelstein**



© Kur & Tourismus Service Bad Staffelstein

## Rathaus

Das Rathaus litt unter den zwei Stadtbränden (1473 und 1684). Das heutige Gebäude wurde ab 1685 nach den Plänen des Baumeisters Jacob Pless und des Zimmermanns Adam Kuntzelmann errichtet. **Am Marktplatz 1, Bad Staffelstein**



© Kur & Tourismus Service Bad Staffelstein

## Stadtmuseum

Die Themenbereiche im Stadtmuseum sind vielfältig: Mineralien und Fossilien, Stadt- und Porzellengeschichte, Zeugnisse des Glaubens, Adam Ries(e), Victor von Scheffel sowie die Entstehung der Obermain Therme. **Kirchgasse 16, Bad Staffelstein**



Petrefaktensammlung © Museum Kloster Banz

## Museum Kloster Banz

Im Museum Kloster Banz gibt es drei Abteilungen zu besichtigen: Die Geschichte von Kloster Banz, die Petrefaktensammlung sowie die Orientalische Sammlung. **Kloster Banz, Bad Staffelstein**

# Kloster Banz



© Kur & Tourismus Service Bad Staffelstein

Die ehemalige Benediktinerabtei Kloster Banz liegt weithin sichtbar auf dem Banzberg hoch oberhalb des Maintals in Oberfranken. Kloster Banz wurde von Leonhard und Johann Dientzenhofer sowie weiteren namhaften Baumeistern errichtet und dient heute der Hanns-Seidel-Stiftung als Bildungsstätte sowie als Kulisse der „Lieder auf Banz“. Bei einer Führung kann das Kloster besichtigt werden. Sehenswert sind auch die Stiftskirche sowie das Museum Kloster Banz. **Kloster Banz, Bad Staffelstein**



© Kur & Tourismus Service Bad Staffelstein

## Stadtpfarrkirche St. Kilian

Sie ist das älteste Bauwerk in Bad Staffelstein. Ihre ältesten Mauerteile gehören dem 13. oder 14. Jahrhundert an. Nach dem Stadtbrand 1473 wurde sie erneuert. **Kirchgasse 6, Bad Staffelstein**



© Obermain Therme

## Obermain Therme

Wärme, Wasser und Salz – unter diesem Motto vereint die Obermain Therme in Bad Staffelstein die Bereiche Thermen- Meer, Premium-SaunaLand, Wellness und Therapie unter einem Dach. **Am Kurpark 1, Bad Staffelstein**



Kloster Banz Kaisersaal © Kur & Tourismus Service Bad Staffelstein



Lieder auf Banz © Kur & Tourismus Service Bad Staffelstein



**EZ ab 60 € · DZ ab 85 €  
FeWo und Fam.-Zi.  
auf Anfrage.**

Alle Zimmer renoviert.  
Nur 8 km vom  
Thermalbad entfernt.  
Biergarten mit Restaurant mit  
fränkischer Küche und Wild  
aus eigener Jagd

**Landgasthof Hummel  
Prächtiger Hauptstr. 6  
96250 Ebensfeld  
Tel. 09573/3033 oder  
Mobil 0151/24013240**

## MICHELAU I. OFR.



Figur Michel in der Au © Gemeinde Michelau i. OFr.

Die Korbmachergemeinde Michelau i. OFr. mit den Ortsteilen Michelau, Schwürbitz, Neuensee, Lettenreuth, Oberreuth liegt im idyllischen Obermaintal etwa 5 km östlich der Kreisstadt Lichtenfels. Michelau ist durch seine wunderbare Lage im Maintal, seine gut gepflegten Rad- und Wanderwege, ein Hallenbad und einen herrlichen Badesee „Rudufer“, sowie zwei Kanuanlegestellen ein beliebtes Ziel für Erholungsuchende und Touristen. Ursprünglich war Michelau vom Main geprägt, ein Fischerdorf. Erst ab der Mitte des 17. Jahrhunderts blühte das Handwerk der Korbmacherei und speziell der Feinkorbmacherei auf. Besonders sehenswert ist in Michelau das Deutsche Korbmuseum.

**TreffpunktDeutschland.de/michelau-i-ofr**



Rathaus und Schustermuseum  
Burgkunstadt © Stadt Burgkunstadt



© Gemeinde Ebensfeld / Sascha Ott

## Burgkunstadt

Weithin sichtbar strahlt die charakteristische Silhouette Burgkunstadts in das obere Maintal. Das historische Rathaus ist ein wahres Schmuckstück und Kulturdenkmal, ebenso der historische Marktplatz mit seinen vielen Fachwerkhäusern, das Deutsche Schustermuseum mit Werkstattladen und der jüdische Friedhof zählen zu unseren bedeutenden Sehenswürdigkeiten und begeistern unsere Besucher. Auf zertifizierten Wander- oder Fahrradwege können Sie Burgkunstadt und die Umgebung durch die malerische Landschaft entdecken. Entspannen Sie sich in unserem Freibad Kunomare. Auch können Sie sich sportlich betätigen beim Tennis spielen, Minigolf, Bowling, Reiten...etc.

**TreffpunktDeutschland.de/burgkunstadt**

## Ebensfeld

Sanfte Hügellandschaften, stille Täler, geheimnisvolle Wälder, ein Mosaik aus bunten Wiesen und Feldern, sprudelnden Bächen, in der Sonne glitzernden Seen und dem Main – eine intakte Natur erwartet Sie in der idyllischen Gemeinde Ebensfeld. Hier können Sie abschalten, die Ruhe genießen, in sich kehren, Kraft schöpfen, Neues entdecken und die Natur mit allen Sinnen erleben. Historische Baudenkmäler, die traumhafte Natur und erlebbare Kultur mit traditionellen Festen machen Ihren Aufenthalt hier unvergesslich. Das „Tor zum Gottesgarten“ und damit der perfekte Ausgangspunkt für Ihren Urlaub ist die kleine Marktgemeinde Ebensfeld.

**TreffpunktDeutschland.de/ebensfeld**



Deutsches Korbmuseum  
© Gemeinde Michelau i. OFr.



Rudufersee  
© Gemeinde Michelau i. OFr.



Deutsches Korbmuseum  
© Gemeinde Michelau i. OFr.

## Deutsches Korbmuseum

Dass das Deutsche Korbmuseum in Michelau i. OFr. steht, ist kein Zufall. Es geht zurück auf eine 1929 angelegte Sammlung. Seit 1934 besteht das Museum, das ursprünglich drei Zimmer umfasste; heute dagegen werden auf etwa 850 Quadratmetern in 26 Schauräumen fast 2000 Exponate aus aller Welt präsentiert. Von April bis Oktober kann im Deutschen Korbmuseum an jedem Samstag nachmittag ab 13.30 Uhr in den Museumsräumen einigen Flechtern bei der Arbeit über die Schulter geschaut werden.

**Bismarckstraße 4, Michelau i. OFr.**



Rudufersee  
© Gemeinde Michelau i. OFr.

## Rudufersee

Entspannen und Natur genießen am Badesee Rudufer, der zum 7. Mal mit der „Blauen Flagge“ ausgezeichnet wurde. Für das leibliche Wohl ist durch einen Kiosk gesorgt, der geöffnet ist, wenn die Sonne lacht. Ein abgeflachtes Ufer und ein kleiner Sandstrand für Kinder laden zum Verweilen ein. Sanitäre Anlagen, Wertfachschränke, Tretboot- und Liegestuhlverleih sind vorhanden. Es wird keine Eintrittsgebühr erhoben, jedoch ist das Parken auf den Parkplätzen kostenpflichtig.

**Rudufersee, Michelau i. OFr.**



© Gemeinde Ebensfeld

## Wasserlandschaften

Zurück zur Natur: Durch die Renaturierung des Mains wurde eine einzigartige Wasserlandschaft geschaffen, die seltenen Tieren und Pflanzen wieder Heimat gibt. Hier ist der „Maingewitscherpfad“ entstanden, der die ökologisch wertvolle Main-Verlängerung naturnah erlebbar macht. Zusammen mit den Seen verfügt die Gemeinde Ebensfeld über ein wunderschönes und vielfältiges Wasser-Areal, das in dieser Form wohl einzigartig sein dürfte. **Altmainsee, Ebensfeld**

# REDWITZ A.D. RODACH



© Verwaltungsgemeinschaft Redwitz a.d. Rodach

Redwitz und seine vier Ortsteile Obristfeld, Mannsgreuth, Trainau und Unterlangenstadt haben eines gemeinsam - den typisch ländlichen Charakter, aber es gibt immer wieder Neues zu entdecken. Von ruhig und besonnen bis abenteuerlich und ausgelassen - die tollsten Erlebnisse liegen direkt vor der Haustür. Eine Vielzahl von Wander- und Radwegen - ob Touren am Wasser, durch Wiesen und Wälder oder über Stock und Stein - garantieren Abwechslung und atemberaubende Natureindrücke. Ein besonderer Anziehungspunkt ist das Redwitzer Biotop. Die Landschaft an der Rodach zwischen Redwitz und Unterlangenstadt wurde in eine naturnahe Aue gestaltet. Eingebettet in die wunderschöne Landschaft abseits störenden Verkehrslärms findet man auch im Redwitzer Freibad Erholung und Spaß zugleich.

TreffpunktDeutschland.de/redwitz



Rodachsteg - Biotop  
© Verwaltungsgemeinschaft Redwitz a.d. Rodach



Hutweidsee © Verwaltungsgemeinschaft Redwitz a.d. Rodach

# EVENTS IN DER REGION...

## Bad Staffelsteiner Altstadtfest

26.07. - 28.07.2024,  
Bad Staffelstein



© Kur & Tourismus Service Bad Staffelstein

Im Mittelpunkt des Bad Staffelsteiner Altstadtfestes im Juli steht das Mittelalter. Mit Vorführungen historischen Handwerks, mittelalterlichen Darbietungen, aber natürlich auch viel Musik und kulinarischen Angeboten feiert Bad Staffelstein zusammen mit allen Einwohnern und Besuchern.



© Kur & Tourismus Service Bad Staffelstein



© Kur & Tourismus Service Bad Staffelstein

## Lieder auf Banz

05.07. - 06.07.2024, Bad Staffelstein

Auch 2024 treffen sich erneut nationale und internationale Stars der Liedermacherszene auf der romantischen Klosterwiese vor Kloster Banz zum Festival „Lieder auf Banz – Ein Abend mit Freunden“.

## Bad Staffelsteiner Bierbrauerfest

15.08.2024 Bad Staffelstein

Beim Bad Staffelsteiner Bierbrauerfest am 15. August 2024 verwöhnen alle elf Brauereien aus dem Stadtgebiet die Besucher mit ihren Bierspezialitäten und regionalen Schmankerln.

## Kurkonzerte - Sommerleichter Musikgenuss umsonst & draußen

Mai - September 2024, Bad Staffelstein

## Fränkischer Theatersommer im Kurpark

Juni - September 2024, Bad Staffelstein

## Lichtenfelser Weinfest

13.06. - 16.06.2024, Lichtenfels

## Schützenfest

15.06. - 16.06.2024, Bad Staffelstein

## Lichtenfelser Schützen- und Volksfest

12.07. - 21.07.2024, Lichtenfels

## Flechtkulturfestival 2024 Korbmarkt Lichtenfels

13.09. - 15.07.2024, Lichtenfels

# NOCH MEHR IN DER REGION...



Noch mehr Informationen zu den folgenden Adressen finden Sie online. Jetzt

QR-Code scannen und den Landkreis Lichtenfels entdecken!

TreffpunktDeutschland.de/obermain-jura

**GASTRONOMIE LICHTENFELS:** Korbstadthotel Krone, Robert-Koch-Str. 11 \* Landgasthof Klosterhof, Rother Straße 2, Klosterlangheim \* Restaurant Dornröschen, Überscharweg 1, Schönsreuth \* Ristorante Rossini Robert-Koch-Str. 11 **MICHELAU:** Gasthof Hotel Spitzenpfeil, Alte Poststraße 4 **KUNST & KULTUR BAD STAFFELSTEIN:** Kloster Banz Museum, Koster Banz \* Stadtmuseum, Kirchgasse 16 **FREIZEIT & SPORT BAD STAFFELSTEIN:** Obermain Therme, Am Kurpark 1 **SHOPPEN MICHELAU:** Metzgerei Spitzenpfeil, Alte Poststraße 4 **ÜBERNACHTUNGEN ALTENKUNSTADT:** Eulenberg-hof-Kraus, Zum Leitenholz 15 **BAD STAFFELSTEIN:** Best Western Plus Kurhotel an der Obermaintherme, Am Kurpark 7 \* Haus am Gries, Am Gries 6, Unnersdorf **LICHTENFELS:** Ferienhof Angermüller, Hofbauerweg 5, Buch am Forst \* Korbstadthotel Krone: Robert-Koch-Str. 11 \* Landgasthof Klosterhof, Rother Straße 2, Klosterlangheim \* Stadthotel Lichtenfels, Bamberger Straße 30 **MICHELAU:** Gasthof Hotel Spitzenpfeil, Alte Poststraße 4 **REDWITZ:** ApartmentHotel Vollumen, Bahnhofstr. 44 **WEISMAIN:** Gästehaus Gabi, Krassach 10

# WEISMAIN



Blick auf den Weismainer Marktplatz  
© Stadt Weismain

Der staatlich anerkannte Erholungsort Weismain liegt in herrlicher Natur. Schafbeweidete Wacholderhänge und bizarre Felsentäler laden zum Wandern und zum Klettern ein. Der Besuch des Kleinziegenfelder Tals oder der Aufstieg zum Kordigast (537 m) ist immer wieder ein Erlebnis. Auch Geschichtsinteressierten hat die Stadt Weismain mit ihren gut erhaltenen Befestigungsanlagen einiges zu bieten. Im Kleinziegenfelder Tal erinnern zahlreiche Mühlen an früheres Gewerbeleben. Die Stadt Weismain ist außerdem ein günstiger Ausgangspunkt für Tagesausflüge zum Kloster Banz, zur Basilika Vierzehnhelligen, nach Coburg, Kulmbach, Bamberg oder Bayreuth uvm.

TreffpunktDeutschland.de/weismain



Abenteuerspielplatz „Spielwienix“ auf dem Kordigast © Stadt Weismain



In Kleinziegenfeld begrüßt der Radfahrer Claudius die Besucher des Kleinziegenfelder Tals © Stadt Weismain



Franken.

# WILLKOMMEN IN COBURG.RENNSTEIG



Wandern um Seßlach  
Weihnachtsmarkt Bad Rodach  
© Tourismus Coburg.Rennsteig /  
Rainer Brabec www.rainerbrabec.de

## Meine Urlaubsregion

Idyllische Täler und magische Wälder: Abwechslungsreiche Landschaften und eine Vielzahl regionaler Besonderheiten vereinen in der Urlaubsregion Coburg.Rennsteig das Beste aus Franken und Thüringen. Ob das idyllische Rodachtal, die Stadt Coburg als kultureller Schwerpunkt im Süden, die Spielzeugstadt Sonneberg oder der berühmte Rennsteig im Norden – überall präsentiert sich die Region von einer anderen Seite. Eine jede hat ihre Reize für sich und ist eine Reise wert.

### Frische Luft und unberührte Natur

Wer seinen Urlaub gerne aktiv verbringt, der ist in Coburg.Rennsteig genau richtig: Wintersportler, Wanderer und Radfahrer werden von traumhaften Ausflugszielen erwartet. Zu Fuß lässt sich die Region auf zahlreichen Rund- und Erlebniswanderwegen erkunden: Aufregende Erlebnisse für die ganze Familie warten genauso wie anspruchsvolle Anstiege für ambitionierte Wanderer. Auf einer Vielzahl verschiedener Touren kommen auch Radfahrer voll auf ihre Kosten. Sportlich aktiv geht es dabei rund um den Rennsteig zu, etwas ebenere und gespanntere Touren findet man im Rodachtal und im Coburger Land. In der kalten Jahreszeit lockt der Thüringer Wald alle Wintersportbegeisterten mit zahlreichen Abfahrten, unter anderem in der Skiarena Silbersattel, Thüringens größtem Skigebiet oder mit kilometerlangen Loipen. Für Naturfreunde ist der Wildpark Schloss Tambach ein echter Geheimtipp. 200 Tiere aus 20 unterschiedlichen heimischen Wildtierarten tummeln sich hier vor einer malerischen Kulisse.

### Tourismusregion Coburg.Rennsteig e.V.

Lauterer Straße 60, 96450 Coburg, Tel.: 09561 7334700,  
info@coburg-rennsteig.de, www.coburg-rennsteig.de



Blick vom Straufhain  
© Gemeinde Staufhain



Bierbad  
© Touristinformation Steinach



## Coburg.Rennsteig Traditionelle und moderne Glaskunst

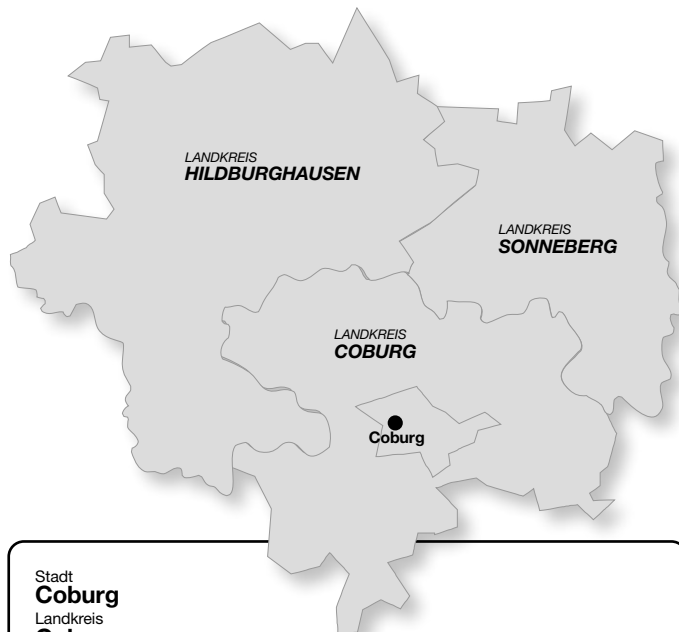
© Steffi Rebhan

Wussten Sie, dass wir wegen einer Idee aus dem Thüringer Städtchen Lauscha, bis heute unseren Weihnachtsbaum mit Glaskugeln schmücken? Die Glasproduktion hat dort aufgrund der geologischen Gegebenheiten eine sehr lange Tradition. Der Legende nach war es ein armer Glasbläser, der sich Äpfel und Nüsse als Baumschmuck nicht leisten konnte und diese daher aus Glas nachbildete. Mehr über den Christbaumschmuck und die über 400-jährige Geschichte des Glases wird im Museum für Glaskunst erzählt.

Bis heute ist Lauscha für sein Glas bekannt. Viele kleine Glasbläserbetriebe und einige große Glashütten prägen auch heute noch das Stadtbild von Lauscha und exportieren ihre handgemachten Waren in die ganze Welt. Von der Schönheit der Glaskugeln war auch Queen Elisabeth II. angetan, die 2016 für ihren Weihnachtsbaum vor dem Buckingham Palace circa 2000 riesige, mundgeblasene Kugeln in Lauscha bestellte. Das traditionelle Handwerk hat auch in anderen Teilen der Region einen sehr hohen Stellenwert. Die Urlaubsregion Coburg.Rennsteig bietet viele Besonderheiten rund um das Thema Glas und die Besucher haben zahlreiche Möglichkeiten, die Glasbläserkunst und die Produkte hautnah zu entdecken. Im Museum für Modernes Glas in Rödental beispielsweise kann Glas in allen möglichen Facetten bestaunt werden.

[www.treffpunktdeutschland.de/coburg-rennsteig](http://www.treffpunktdeutschland.de/coburg-rennsteig)

## LANDKREISE & KREISFREIE STÄDTE IM COBURG.RENNSTEIG



Stadt  
**Coburg**  
Landkreis  
**Coburg**  
Landkreis  
**Hildburghausen**  
Landkreis  
**Sonneberg**



Jetzt QR-Code scannen  
und Coburg.Rennsteig  
online entdecken!

[www.treffpunktdeutschland.de/coburg-rennsteig](http://www.treffpunktdeutschland.de/coburg-rennsteig)

Franken. Coburg.Rennsteig.

# WILLKOMMEN IM LANDKREIS COBURG

UND  
STADT  
COBURG



Die Stadt  
Seßlach aus der  
Vogelperspektive  
© Initiative Rodachtal e.V. /  
LK Digitalmanufaktur



Stadtmauer Seßlach  
© Tourismusregion Coburg.Rennsteig / Sebastian Buff

Der Landkreis Coburg, idyllisch gelegen im Norden von Franken, bezaubert Besucher mit seiner reichen Geschichte, seiner malerischen Landschaft und seinem kulturellen Erbe. Hier können Besucher in die faszinierende royale Vergangenheit eintauchen, gut erhaltene Schlösser besuchen und durch historische Gassen in Mittelalterstädten wie Seßlach und Bad Rodach schlendern. Neben dem kulturellen Erbe lockt der Landkreis Coburg auch mit einer Vielzahl an Naturerlebnissen. Herrliche Wanderwege führen durch idyllische Wälder, entlang malerischer Flüsse und zu Aussichtspunkten, die einen unvergesslichen Blick über die Region bieten. Der nahegelegene Thüringer Wald lädt zudem zu ausgedehnten Spaziergängen und Erkundungstouren ein.  
[TreffpunktDeutschland.de/coburg-region](http://TreffpunktDeutschland.de/coburg-region)



Einberger-Schweiz Rödentäl  
© Tourismusregion Coburg.Rennsteig

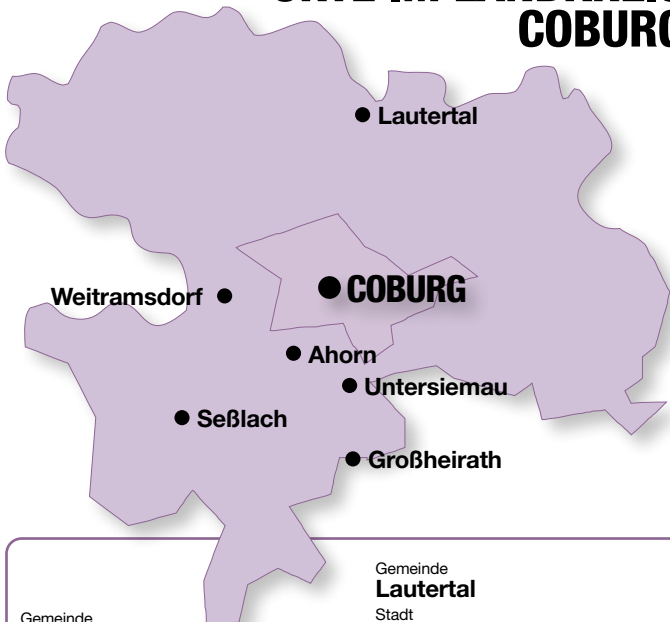


Schloss Rosenau Rödentäl © Tourismusregion Coburg.Rennsteig / Sebastian Buff

**Tourismusregion Coburg.Rennsteig e.V.**

Lauterer Straße 60, 96450 Coburg, Tel.: 09561 7334700,  
[info@coburg-rennsteig.de](mailto:info@coburg-rennsteig.de), [www.coburg-rennsteig.de](http://www.coburg-rennsteig.de)

## COBURG UND ORTE IM LANDKREIS COBURG



Gemeinde  
**Ahorn**  
Stadt  
**Coburg**  
Gemeinde  
**Großheirath**

Gemeinde  
**Lautertal**  
Stadt  
**Seßlach**  
Gemeinde  
**Untersiemau**  
Gemeinde  
**Weitraamsdorf**



Schloss Ehrenburg Coburg  
© Tourismusregion Coburg.Rennsteig

Allein Coburg und dessen unmittelbare Umgebung ist reich an Schlössern und Burgen. Als Wahrzeichen thront die Veste Coburg eindrucksvoll über der Stadt. In Sichtweite befindet sich die Veste Heldburg, die heute das Deutsche Burgenmuseum beherbergt. Als einziges Museum bildet es das Thema „Burg“ für den deutschen Kulturraum im überregionalen Kontext ab. Ebenfalls in Coburg zu finden ist das barocke Schloss Ehrenburg. Sogar das prunkvolle, ehemalige

Schlafzimmer von Queen Victoria, der Gemahlin von Prinz Albert von Sachsen-Coburg und Gotha, lässt sich hier bestaunen. Ebenso verbunden mit Queen Victoria ist das neugotische Schloss Callenberg, welches sich auf einer bewaldeten Anhöhe rund sechs Kilometer von Coburg erhebt, war für das königliche Paar ein beliebtes Ausflugsziel.  
[TreffpunktDeutschland.de/coburg-region](http://TreffpunktDeutschland.de/coburg-region)



**Jetzt QR-Code scannen  
und Landkreis Coburg  
online entdecken!**

[www.treffpunktdeutschland.de/coburg-region](http://www.treffpunktdeutschland.de/coburg-region)



Alte Schäferei in Ahorn  
© Gemeinde Ahorn

## Gerätemuseum Alte Schäferei

Die barocke Anlage wurde im Jahr 1713 durch den damaligen Besitzer von Schloss und Rittergut in Ahorn, Georg Paul von Hendrich, als Guttschäferei errichtet. **Schäferei 2, Ahorn**



Schloss Hohenstein  
© Rainer Bräbec / Gemeinde Ahorn

## Ahorn

In einer welligen Hügellandschaft mit weiten Ausblicken liegen die Ortsteile und historische Gebäudeensemble der Schlösser Ahorn und Hohenstein und die mehr als 300 Jahre alte barocke Guttschäferei. **TreffpunktDeutschland.de/ahorn-bayern**



Stadtmauer © Stadt Seßlach

Eingerahmt von sanften Hügeln liegt das mittelalterliche Städtchen Seßlach zwischen Bamberg und Coburg. Drei Tore, verbunden durch eine bis heute intakte Stadtmauer, umschließen die einzigartige Seßlacher Altstadt. Wandern oder Radeln Sie auf historischen Routen und spannenden Wegen entlang der einstigen deutsch-deutschen Grenze. Durch zahlreiche Unterkünfte und eine hervorragende Gastronomie ist Seßlach idealer Ausgangspunkt oder Etappenstopp für einen kulinarischen und kulturellen Aufenthalt. Die Stadt zählt zu den 100 Genusssorten Bayerns und ist besonders durch die traditionelle fränkische Küche sowie das Seßlacher Hausbier bekannt.

**TreffpunktDeutschland.de/sesslach**



Veste Coburg  
© Coburg Marketing / Michael Selzer

## Coburg

Idyllisch im nördlichen Oberfranken gelegen, gilt Coburg als städtebauliches Schmuckkästchen mit hoher Lebensqualität. Das hat Tradition, denn die ehemalige Residenzstadt war über Jahrhunderte herzoglicher Herrschaftssitz und Treffpunkt des europäischen Hochadels. Von diesem Glanz zeugen bis heute imposante Bauwerke: die Schlösser Ehrenburg, Callenberg und Rosenau sowie die „Fränkische Krone“, wie die hoch über der Stadt thronende Veste Coburg mit ihren wertvollen Kunstsammlungen genannt wird. Abgerundet wird das Erlebnis Coburg durch kulinarisches Handwerk und die Einwohner, mit ihrer herzlichen Gastfreundschaft und ihrer stolzen Begeisterung für ein brutzelndes Stück Genusskultur: die Coburger Bratwurst. **TreffpunktDeutschland.de/coburg**



Schloss Ehrenburg  
© Coburg Marketing / Rainer Bräbec

## Schloss Ehrenburg

Die Stadtresidenz der Coburger Herzöge von 1543 wurde 1690 zur barocken Dreiflügelanlage erweitert. Aus dieser Zeit stammen die Schlosskirche und der Riesensaal mit 28 mächtigen Atlantenfiguren. **Schloss Ehrenburg, Coburg**



Lautertal von oben  
© Gemeinde Lautertal

## Lautertal

Die Gemeinde Lautertal liegt in einer hügeligen Landschaft an den Ausläufern des Thüringer Waldes mitten in der beliebten Ferienregion Coburg-Rennsteig. Ein hervorragendes Wander- und Radwegenetz lädt zu ausgedehnten Touren in der herrlichen Landschaft ein, im Winter locken Langlaufloipen und zwei Skilifte Wintersportler an. Die 700 Jahre alte Gerichtslinde mit dem Kreuzstein in Unterlauter, das Naturschutzgebiet am Lauterberg in Oberlauter, der unter Denkmalschutz stehende alte Bahnhof in Tiefenlauter, der Eichbrunnen in Neukirchen, die historische Gaststätte „Zum Eisenhammer“ in Tremersdorf sowie das Rottenbacher Moor sind allesamt lohnende Orte, die es zu entdecken gilt. **TreffpunktDeutschland.de/lautertal**



© Gemeinde Großheirath

## Großheirath

Als idealer Standort bietet sich Großheirath für Ausflüge nach Coburg zur „Fränkischen Krone“ (Fahrzeit 10 min.), zum Thermalbad Bad Rodach, zur Wallfahrtskirche Vierzehnheiligen und Kloster Banz sowie zu den Städtchen Bad Staffelstein und Seßlach an. **TreffpunktDeutschland.de/grossheirath**



Wandern um Seßlach © Tourismusregion Coburg.Rennsteig / Rainer Bräbec



Luitpoldstraße  
© endress-fotografie.de



Pyramide  
© Gemeinde Untersiemau

## Untersiemau

Lorem ipsum dolor sit amet, consectetur adipiscing elit. Aenean commodo ligula eget dolor. Aenean massa. Cum sociis natoque penatibus et magnis dis parturient montes, nascetur ridiculus mus. Integer tincidunt. Cras dapibus. **TreffpunktDeutschland.de/untersiemau**



Querkeil mit Höhle  
© Gemeinde Untersiemau

## Siemauer Sagenwelten

Der Schatzsucherweg und der Querkeilsteig bieten Einblicke in viele unterschiedliche Sagen und Legenden, die sich hier abgespielt haben sollen. Auf Informationstafel am Weg werden die Geschichten erzählt. **Untersiemau**



© Gemeinde Weitraamsdorf

## WildPark Schloss Tambach

Der WildPark ist eine einmalige Kombination aus Wildtier-, Greifvogel- und altem englischem Schlosspark mit vielen alten Bäumen, Bächen und Teichen. Auf über 50 ha leben über 60 europäische Wild- und Greifvogelarten wie bspw. Wolf, Luchs, Fischotter, Elch und Greifvögel. **Am Wildpark 3, Weitraamsdorf**



Rathaus  
© Gemeinde Weitraamsdorf

## Weitraamsdorf

Unsere Gemeinde ist umgeben von einer idyllischen Landschaft mit Rad- und Wanderwegen, die sich in einem gut begehbaren Zustand befinden und zu einem Spaziergang oder zu einem Aufenthalt in der Natur einladen. **TreffpunktDeutschland.de/weitraamsdorf**

## EVENTS IN DER REGION...



### Internationales Samba-Festival

12.07. - 14.07.2024, Coburg

© Coburg Marketing / Rainer Brabec

Das Internationale Samba-Festival ist Coburgs berühmtestes Fest, eine kulturelle Institution und weit über die historischen Stadtgrenzen bekannt. Bis zu 150.000 Besucherinnen und Besucher aus der ganzen Welt werden Mitte Juli in Coburg erwartet, um beim weltweit größten Samba-Festival außerhalb Brasiliens dabei zu sein.



© Stadt Coburg / M. Klar

### Coburger Vogelschießen

26.07. - 04.08.2024, Coburg

Die Mitglieder der Schützengesellschaft tragen ihre sportlichen Wettkämpfe rund um die Veranstaltung in ihrem Schützenhaus aus. Traditionell beginnt das Fest, das auf dem Coburger Anger stattfindet, mit dem Einzug der Schützengesellschaft ins Festzelt. Am Eröffnungsabend gibt es ein großes Brillant-Feuerwerk. Am Sonntag darauf zieht die Coburger Schützengesellschaft durch die Innenstadt und holt ihre Fahne aus dem Rathaus ab, die eine Woche später wieder zurückgebracht wird.



© Coburg Marketing / Rainer Brabec

### HUK-COBURG open-air-sommer

08.06.2024 - 16.06.2024 & 22.08.2024 - 25.08.2024, Coburg

Weltstars und Kunstschaffende, die es noch zu entdecken gilt, treten in traumhaften Ambiente des Coburger Schlossplatzes auf.



© Coburg Marketing / Rainer Brabec

### Coburger Schlossplatzfest

18.07. bis 22.07.2024, Coburg

Traditionell ist das Coburger Schlossplatzfest eine Party in weißen Gastroszelen und es werden die unterschiedlichsten Spezialitäten angeboten.



© Coburg Marketing / Rainer Brabec

### Coburger Klößmarkt

30.08. - 01.09.2024, Coburg

Weit über die Grenzen der Stadt hinaus ist der „Coburger Rutscher“ bekannt. Diese leckere Variante des Kartoffelkloßes hat eine sehr weiche Konsistenz, so dass sie auf dem Teller fast zerfließt. Serviert wird die Spezialität gerne zum fränkischen Schäufele oder anderen Bratengerichten. Die Einheimischen lieben ihre Klöße so sehr, dass eigens dafür ein Marktfest ins Leben gerufen wurde. Einmal im Jahr, Ende August bzw. Anfang September, findet der Coburger Klößmarkt statt. Dort können Besucherinnen und Besucher die traditionellen Rutscher kosten. Für echte Fans der knödeligen Delikatesse setzen die regionalen Gastronomiebetriebe ganz besondere Kreationen wie Gnocchi aus Kloßteig, Kloß-Cordon-Bleu und Klößpommes auf die Speisekarte.



© Coburg Marketing / Rainer Brabec

### Coburger Museumsnacht

07.09.2024, Coburg

Bei der Coburger Museumsnacht erstrahlen der Hofgarten, die Veste Coburg und der Schlossplatz in fantasievollen Illuminationen und Lichtbildern.

## NOCH MEHR IN DER REGION...



Noch mehr Informationen zu den folgenden Adressen finden Sie online.

Jetzt QR-Code scannen und den Landkreis Coburg entdecken!  
[TreffpunktDeutschland.de/coburg-region](https://www.treffpunktdeutschland.de/coburg-region)

## Coburger Frühlingsfest

19.04. - 28.04.2024, Coburg

## IT'Z JAZZ

21.06. - 23.06.2024, GLOBE COBURG und Alte Pakethalle, Coburg

## Zeitreise auf der Veste Coburg

20.07. - 21.07.2024, Coburg



© Pension Hirschmühle / Frau Czwielfong

### ÜBERNACHTEN

**Pension Hirschmühle**  
Hirschmüllersweg 1  
96476 Bad Rodach  
[www.hirschmuehle.de](http://www.hirschmuehle.de)



HSC 2000 Coburg  
© Henning Rosenbusch

### FREIZEIT & SPORT

#### HUK-COBURG arena

Oudenaarder Str. 1  
96450 Coburg  
[www.huk-coburg-arena.de](http://www.huk-coburg-arena.de)



© VIENNA HOUSE EASY COBURG / Zuzana Bednarova

### ÜBERNACHTEN

**Vienna House Easy Coburg**  
Ketschendorfer Strasse 86  
96450 Coburg  
[www.wyndhamhotels.com](http://www.wyndhamhotels.com)

## GASTRONOMIE

**GROSSHEIRATH:** Landhotel Steiner, Hauptstr. 5 **GRUB AM FORST:** Gasthof Zur Sonne, Brückenstr. 18, Roth am Forst **SESSLACH:** Pörtnerhof Seßlach, Luitpoldstraße 15

## FREIZEIT & SPORT

**COBURG:** HUK-COBURG arena, Oudenaarder Str. 1 **WEITRAMSDORF:** WildPark Schloss Tambach, Am Wildpark 3

## ÜBERNACHTUNGEN

**COBURG:** Hotel Hahnmühle 1323, Steinweg 68 \* Vienna House Easy Coburg, Ketschendorfer Strasse 86 **GROSSHEIRATH:** Landhotel Steiner, Hauptstr. 5 **GRUB AM FORST:** Gasthof/ Pension Zur Sonne, Brückenstr. 18, Roth am Forst **SESSLACH:** Pörtnerhof Seßlach, Luitpoldstraße 15

Franken.

# WILLKOMMEN IM FRANKENWALD



Wanderer auf  
Aussichtsplattform  
© Naturpark Frankenwald  
/ Maria Setale  
Petersgrat bei Joditz  
© Naturpark Frankenwald / Jochen Bake

## Draußen. Bei uns.

Der Frankenwald – ein deutsches Mittelgebirge, Naturpark und historischer Boden im Norden Bayerns. Nur auf den ersten Blick präsentiert er sich weniger spektakulär als die See oder das Hochgebirge, denn er ist landschaftlich unvergleichlich vielfältig. Als Bayerns erste Qualitätsregion „Wanderbares Deutschland“ besticht der Frankenwald durch seine authentische Ursprünglichkeit abseits des Massentourismus. Die Naturregion zwischen Thüringen im Norden, dem Vogtland und Fichtelgebirge im Osten, der Fränkischen Schweiz im Süden und dem Oberen Maintal-Coburger Land im Westen begeistert Erholungssuchende, Wanderer, Radfahrer sowie Genussurlauber.

Ob unterwegs entlang der ehemaligen deutsch-deutschen Grenze auf dem „Grünen Band“, am „Drehkreuz des Wanderns“ oder auf einem der insgesamt fünf überregional bekannten und zum Teil qualitätsgeprüften (Fern-)Wanderwegen – in Bayerns nördlichster Urlaubsregion führen bestens gepflegte Wege Aktivurlauber durch den echten Wanderwald. Ein dichtes Radwegenetz für unterschiedliche Ansprüche, abenteuerliche Floßfahrten auf der Wilden Rodach oder etwa Lama-Trekking mit Anis, Tabasco und Co. komplettieren das umfangreiche Outdoor-Angebot im „fränkischen Alaska“.

### Frankenwald Tourismus Service Center

Adolf-Kolping-Straße 1, 96317 Kronach, Tel.: 09261 601517,  
mail@frankenwald-tourismus.de, www.frankenwald-tourismus.de



Abendstimmung  
© Frankenwald Tourismus &  
M. Felgenhauer



Wandern oberhalb der Plassenburg  
© Frankenwald Tourismus &  
M. Felgenhauer



Das schmeckt: deftige regionale Spezialitäten der Frankenwald-Küche  
© Frankenwald Tourismus & Marco Felgenhauer

Der Norden Bayerns lockt Gourmets zu kulinarischen Entdeckungsreisen mit zünftigen Brotzeiten, süffigen Bieren und moderner Sterneküche. Wo gibt es „Blaue Zipfel“ und „besoffene Jungfern“? Wo werden Zicklein zur Delikatesse und wer genießt einen Trunk namens Schmäußbräu? Die Antworten auf all diese Fragen gibt es im Frankenwald, mitten in der „Genussregion Oberfranken“. Insgesamt 7 Orte im Frankenwald sind bei der Auszeichnung „100 Genussorte Bayerns“ prämiert worden und präsentieren mit Ihren Partnern ganz besondere und regionstypische Genusserlebnisse. Die berühmten, fränkischen Bratwürste gehören hier in allen Variationen zum Alltag, ebenso wie das Bier, das bis heute in kleinen Privatbrauereien hergestellt wird. Aber auch die Sterneküche ist mittlerweile in der nordbayerischen Region vertreten: Junge Köche sorgen für moderne Interpretationen klassischer Gerichte, die nach alten Rezepten über Generationen hinweg weitergegeben wurden.

Der Klassiker im Frankenwald ist die Bratwurst, die vom hungrigen Gast allerdings eine gewisse Entscheidungsfreude fordert. Noch immer gibt es hier strenge verlaufende Bratwurstgrenzen, denn jeder Ort hat seine eigene Art der Zubereitung. Bei der regionalen Küche dürfen roter und weißer Pressack nicht fehlen, Braten aller Art sowie Schlachtschüsseln, die im Frankenwald „Krumba“ genannt werden. Vor allem für Ernährungsbewusste ist es gut zu wissen, dass viele Frankenwald-Gastronomen fast ausschließlich Produkte aus der Region verwenden, so dass lange Transportwege vermieden werden und zugleich die heimischen Erzeugern Unterstützung finden.

## LANDKREISE & KREISFREIE STÄDTE IM FRANKENWALD



Landkreis  
Hof

Landkreis  
Kronach

Landkreis  
Kulmbach



Jetzt QR-Code scannen  
und den Frankenwald  
online entdecken!

www.treffpunktdeutschland.de/frankenwald

Franken. Frankenwald.

# WILLKOMMEN IM LANDKREIS KRONACH



Stadt Kronach  
mit Festung Rosenberg  
© IG Photo Webster /  
Maximilian Weber

## LANDKREIS KRONACH



© Landratsamt Kronach

Romantische Wiesentäler, ursprüngliche Flusslandschaften, sanfte Hügel und riesige Waldflächen prägen unsere einmalig schöne Mittelgebirgslandschaft. Mitten im Herzen Europas und im traumhaft schönen Naturpark Frankenwald gelegen, gehört das Kronacher Land zum fränkischen Teil Bayerns - nahe der thüringischen Grenze - und eignet sich hervorragend als Ausgangspunkt für Urlaubsausflüge. Der Frankenwald umfasst über 100.000 Hektar geschützter Natur mit etwa 4200 Kilometern markierter und teilweise zertifizierter Wanderwege wie die „FrankenwaldSteigla“. Ein wahres Paradies für Familien ebenso wie für den sportlichen Einzelreisenden. Sie haben die Wahl zwischen Wellnesshotels, Ferienwohnungen oder Urlaub auf dem Bauernhof. Unsere kulinarischen Spezialitäten gehören ebenso dazu wie zahlreiche Feste und Feierlichkeiten rund ums Jahr.  
**TreffpunktDeutschland.de/kronach-region**



Ölschnitzsee  
© Landratsamt Kronach



Ölschnitzsee  
© Landratsamt Kronach

## ORTE & REGIONEN IM LANDKREIS KRONACH



## Landkreis Kronach Badevergnügen am Ölschnitzsee - ein See für alle!



© Landratsamt Kronach

Ganz oben im Frankenwald liegt ein echtes Juwel verborgen: Der Ölschnitzsee bei Windheim bietet Badespaß für Jung und Alt. Der Landkreis Kronach hat den idyllischen See für über 3 Millionen Euro mit einem wunderschönen Spielplatz, neugeschaffenen Parkmöglichkeiten und einer Rampe ausgestattet und damit zusätzlich aufgewertet, nun kann man zum Beispiel auch barrierefrei ins Wasser gelangen. Genießen Sie die weitläufigen Liegewiesen, erfrischen Sie sich im See

oder erkunden Sie ihn mit dem Tretboot. Eine Naturkneippanlage sowie eine Minigolfanlage laden zum Erleben ein. Natürlich gibt es auf dem Areal Duschen, Umkleiden und Toiletten, alles in einem neuen Sanitärgebäude. Der Ölschnitzsee ist ca. 270 Meter lang und 100 Meter breit und an der tiefsten Stelle bis zu 6 Meter tief. Für Familien gibt es ebenso viele flache Bereiche, an denen auch die Kleinsten plantschen können.



Jetzt QR-Code scannen  
und den Landkreis Kronach  
online entdecken!

[www.treffpunktdeutschland.de/kronach-region](http://www.treffpunktdeutschland.de/kronach-region)



© Falk Bätz

## Kronach

Mittelalterliche Architektur, Kulturschatz der Renaissance und eine traditionsreiche Küche: Kronach blickt auf eine mehr als 1.000-jährige Geschichte zurück. Eine lange Zeitspanne, in der schillernde Persönlichkeiten, außerordentliche Bauwerke und lange gereifte Traditionen die Stadt zu einem markanten Knotenpunkt geformt haben - von vielen noch unentdeckt. In Kronach zeigt sich das Mittelalter von seiner schönsten Seite: Bis heute schmiegen sich spätmittelalterliche Sandsteinhäuser mit ihren Fachwerkgeschossen eng aneinander, verschlungene Gassen führen zu versteckten Winkeln, darüber ragen trutzige Türme in die Höhe und über allem wacht die Festung Rosenberg, eine der schönsten und größten Festungsanlagen Deutschlands.

TreffpunktDeutschland.de/kronach



© Dr. Otmar Fugmann

## Festung Rosenberg

Deutlich erkennbar sind die verschiedenen Bauphasen, die vom mittelalterlichen Bergfried, über die Mauern und Türme des 15. und 16. Jahrhunderts, bis hin zum bastionären Penatgon aus dem Spätbarock reichen.

Kronach



© Markt Küps

## Küps

Die Marktgemeinde Küps liegt im südlichsten Teil des Landkreises Kronach in einer herrlichen Erholungslandschaft, die den Frankenwald mit dem Maintal verbindet. Im weiten, von niedrigen Höhenzügen umsäumten Rodachtal, zeigt sich der Markt Küps (mit den Gemeindeteilen Au, Burkersdorf, Hain, Johannisthal, Oberlangenstadt, Schmölz, Theisenort und Tüschnitz) als attraktiver und aktiver Wohn- und Urlaubsort. Schon in alten Zeiten wusste man die natürliche Schönheit des Gebietes zu schätzen. Die acht Schlösser in der Umgebung verdeutlichen dies eindrucksvoll. Das Obere Schloss wurde aufwendig saniert. Aktuell laufen die Planungen für ein Museum, welches in Kürze dort zu finden sein wird. Es soll die Geschichte der Reichsritterschaft derer von Künsberg und von Redwitz darstellen.

TreffpunktDeutschland.de/kueps



© Stadt Ludwigsstadt

## Ludwigsstadt

Ludwigsstadt liegt im Norden des Landkreises Kronach im Tal der Loquitz, einem linken Nebenfluß der Saale. Ihre südliche Gemarkungsgrenze überspringt teilweise den Kamm des Gebirges, der hier die Wasserscheide zwischen Main/Rhein und Saale/Elbe bildet. Ludwigsstadt wurde im Jahr 1269 erstmals urkundlich als „Ludewichsdorf“ erwähnt. Heute bildet die Stadt mit seinen Ortsteilen Ebersdorf, Lauenhain, Lauenstein und Steinbach an der Haide die Großgemeinde und zeigt sich vielfältig als Wohn-, Arbeits- und Urlaubsort. Die Burg Lauenstein und das Deutsche Schiefertafelmuseum zählen zu unseren überregional bedeutenden Sehenswürdigkeiten und begeistern jedes Jahr ihre vielen Besucher.

TreffpunktDeutschland.de/ludwigsstadt



© Markt Mitwitz

## Mitwitz

Bekannt ist Mitwitz durch sein aus dem 11. Jahrhundert stammenden Wasserschloss, einer der bedeutendsten Renaissance-Bauten in Oberfranken.

TreffpunktDeutschland.de/mitwitz



Wasserschloss © Markt Mitwitz

## Wasserschloss Mitwitz

Das prächtige Renaissance-Wasserschloss liegt wie ein verwunschenes Märchenschloss zwischen den beiden Flüssen Steinach und Förzit in Mitwitz im Frankenwald. Schon von außen wirkt das herrliche Ensemble mit seinem weitläufigen Park beeindruckend. Seine volle Pracht erschließt sich aber erst bei einem Blick in die einstigen Privatgemächer und Repräsentationsräume. Zudem verleiht der herrliche Schlosspark mit Teehaus am Schlossteich, Skulpturen und altem Baumbestand der Schlossanlage eine anmutige Atmosphäre.

Unteres Schloß 5, Mitwitz



Rathaus © Stadt Teuschnitz

## Teuschnitz

Die Arnikastadt im Frankenwald. Das besondere Highlight der kleinen Stadt ist die wunderschöne Natur. Im Landschaftsschutzgebiet Teuschnitz Aue, welches sich auf gut angelegten Wegen erkunden lässt, blüht neben über 50 Heilkräutern die geschützte Heilpflanze Arnika und das Braunkehlchen findet Platz zum Brüten. Der Wasserspielplatz in Teuschnitz ist ein Spielparadies, welches keine Wünsche offen lässt. Der Kräuterlehr- und Schaugarten lädt zum Entdecken und Entspannen ein. Die angrenzende Arnika-Akademie hat sich die Vermittlung von Naturwissen als Ziel gesetzt.

TreffpunktDeutschland.de/teuschnitz



Flurumgang © Stadt Wallenfels

## Wallenfels

Im landschaftlich reizvollen Tal der Wilden Rodach liegt die Stadt Wallenfels. Die Bevölkerung von Wallenfels ist sehr traditionsbewusst und heimatverbunden.

TreffpunktDeutschland.de/wallenfels



Floßfahrt auf der Wilden Rodach © Tourist-Information Oberes Rodachtal

## Oberes Rodachtal

Das Obere Rodachtal ist das Herzstück des romantischen Naturparks Frankenwald. Hier finden sich wertvolle Naturbiotope, die seltene Pflanzen und Tierarten beherbergen.

TreffpunktDeutschland.de/oberes-rodachtal



© Tourist-Information Oberes Rodachtal

## Klöppelmuseum

Ein kulturelles Zentrum mit langer Tradition ist das Haus des Gastes mit Klöppelmuseum (Internationale Spitzensammlung aus aller Welt) und historischem Ortsmuseum, wo man auch vieles über die damalige Grenze erfahren kann. Klöppelschule 4, Nordhalben



© Tourist-Information Oberes Rodachtal

## Rodachtalbahn

Der Schienenbus aus den 1960er Jahren verkehrt seit 2007 wieder regelmäßig an Sonn- und Feiertagen auf der eigentlich längst stillgelegten Bahnstrecke zwischen Nordhalben und Steinwiesen. Eisenbahnfreunde Rodachtalbahn e.V., Krögelsmühle 1, Nordhalben



# OBERES RODACHTAL

Floßfahrt auf der Wilden Rodach  
© Tourist-Information Oberes Rodachtal

Das Obere Rodachtal mit den Gemeinden Steinwiesen, Nordhalben und der Flößerstadt Wallenfels ist das Herzstück des romantischen Naturparks Frankenwald. Hier finden sich wertvolle Naturbiotope, die seltene Pflanzen und Tierarten beherbergen. Wir sind stolz, mit Nordhalben eine Biodiversitätsgemeinde zu haben und werden damit diesen Weg noch konsequenter gehen! Auch das Grüne Band liegt direkt vor der Tür und begeistert jeden Naturliebhaber. Kilometerlange, bestens markierte Wanderwege abseits von allem Trubel sind ideal für kleine Auszeiten, ganz im Einklang mit der Natur.  
[TreffpunktDeutschland.de/oberes-rodachtal](http://TreffpunktDeutschland.de/oberes-rodachtal)



Ködeltalsperre  
© Tourist-Information Oberes Rodachtal



Nurner Brocken © Tobias Mattes / Tourist-Information Oberes Rodachtal



© Tourist-Information Oberes Rodachtal

## Klöppelmuseum

Ein kulturelles Zentrum mit langer Tradition ist das Haus des Gastes mit Klöppelmuseum (Internationale Spitzen-sammlung aus aller Welt) und historischem Ortsmuseum, wo man auch vieles über die damalige Grenze erfahren kann. Klöppelschule 4, Nordhalben



© Tourist-Information Oberes Rodachtal

## Rodachtalbahn

Der Schienenbus aus den 1960er Jahren verkehrt seit 2007 wieder regelmäßig an Sonn- und Feiertagen auf der eigentlich längst stillgelegten Bahnstrecke zwischen Nordhalben und Steinwiesen. Eisenbahnfreunde Rodachtalbahn e.V., Krögelsmühle 1, Nordhalben



© LOEWE

## design & innovation made by LOEWE - Ausstellung

01.03.2024 - 29.06.2023, Kronach  
Die Ausstellung blickt auf die Höhepunkte von 100 Jahren Design- und Firmengeschichte wie die Entwicklung des elektrischen Fernsehens), des Kassetten-Tonbandgeräts und vieles mehr.



© Stadt Wallenfels

## Floßfahrten auf der Wilden Rodach

Mai - September 2024, Wallenfels  
Einzigartig, spektakulär, traditionell. Abwechslungsreiche Flößer-Touren inkl. Floßfahrt mit Führung durch eine kleine, feine Brauerei bis hin zur Spritzt-Tour mit fränkischer Brotzeit.



Zuckerwürfel Flammersfeld  
© Fotowettbewerb Wagner KH / KRONACH leuchtet g&mbH i.G

## KRONACH leuchtet®

26.04. - 04.05.2024, Kronach  
Die Besucher des Lichtkunstfestivals dürfen sich auf entspanntes Flanieren in romantischen Gassen und überraschend neue Illuminationen freuen!



© Thea Xynos

## Kronacher Freischießen

08.08. - 18.08.2024, Kronach  
Bereits auf das Jahr 1588 geht das Kronacher Freischießen, das Schützenfest, zurück. Während der „5. Jahreszeit“ treffen sich Jung und Alt aus nah und fern auf der Hofwiese.



© Landratsamt Kronach

## Philharmonic Rock

07.09.2024, Mitwitz  
Mit den Musikerinnen und Musikern der Vogtland Philharmonie und ihrem Programm „Philharmonic Rock“ erlebt man eine einzigartige Symbiose aus Orchestersound und Rockmusik am Wasserschloss Mitwitz.

## Neue Ufer - Kronacher Musiksonntage

Mai-September 2024, Kronach

## Die Festung rockt

01.06.2024, Kronach

## Crana Historica

18.05. bis 20.05.2024, Kronach

## Kronacher Weinfest

12.07. - 14.07.2024, Kronach

## Kronacher Stadtfest

02.09.2024, Kronach

## EVENTS IN DER REGION...



## Rosenberg Festspiele Kronach

Juni - August 2024, Kronach

Richard III.  
© Frank Wunderatsch

Die Rosenberg Festspiele bieten in den Monaten Juli und August Freilicht-Theater der Extraklasse. Und das hoch oben über den Dächern der Fachwerkstadt Kronach auf der mächtigen und wunderschönen Festung Rosenberg, die eine der bedeutendsten Festungsanlagen in Deutschland ist.

## NOCH MEHR IN DER REGION...



Noch mehr Informationen zu den folgenden Adressen finden Sie online.

Jetzt QR-Code scannen und den Landkreis Kronach entdecken!  
[TreffpunktDeutschland.de/kronach-region](http://TreffpunktDeutschland.de/kronach-region)

## GASTRONOMIE

STEINWIESEN: Wagners Hotel & Restaurant, Mühlwiesen 1 - 3

## ÜBERNACHTUNGEN

KRONACH: Economy Hotels Kronach, Adolf-Kolping-Strasse 15 \* Stadthotel Pfarrhof, Amtsgerichtsstraße 12 **MAR-KRODACH:** Schlossberghof, Mittelberg 1 \* Goldbacherstraße 25-27 \* Delikatessen xxxx, Schloßplatz 1 **STEINWIESEN:** Wagners Hotel & Restaurant, Mühlwiesen 1 - 3



Franken. Frankenwald.

# WILLKOMMEN IM LANDKREIS KULMBACH



Thurnau  
© Detlef Danitz

## KULMBACH



© Tourist Information der Stadt Kulmbach

Die alte Markgrafenstadt mit Flair hat mit seiner malerischen Altstadt, der trutzigen Plassenburg, den vielfältigen Einkaufsmöglichkeiten und einer ausgeprägten Bierkultur seinen Besuchern und Gästen eine Menge zu bieten! Das Wahrzeichen der Stadt - die Plassenburg - ist eine der bedeutendsten Renaissancebauten Deutschlands und beherbergt das Deutsche Zinnfigurenmuseum, das Landschaftsmuseum Obermain, das Museum „Die Hohenzollern in Franken“ und das „Armeemuseum Friedrich der Große“. Die romantische Altstadt lädt mit ihren verwinkelten Gassen, Mauern, Türmen und Fachwerkhäusern zum Besichtigen und Bummeln ein. [TreffpunktDeutschland.de/kulmbach](http://TreffpunktDeutschland.de/kulmbach)



Kulmbacher Bierwoche  
© Tourist Information Kulmbach



Kulmbach Plassenburg Luftbild © Hajo Dietz / Bayerische Schlösserverwaltung ([www.schloesser.bayern.de](http://www.schloesser.bayern.de))

## ORTE IM LANDKREIS KULMBACH



© Hajo Dietz / Bayerische Schlösserverwaltung ([www.schloesser.bayern.de](http://www.schloesser.bayern.de))

### Plassenburg

Hoch über Kulmbach thronend, zeugt die imposante Burganlage, die 1135 erstmals erwähnt wird, von einer wechselvollen Geschichte. Ab 1929 begann man mit der musealen Nutzung. [Kulmbach](http://Kulmbach)



© Tourist Information der Stadt Kulmbach

### Bayerisches Brauereimuseum

Dass aus dem 1994 eröffneten und damals noch kleinen Spezialmuseum ist heute ein regelrechtes Bierkulturzentrum geworden, das sich auf über 3000 m<sup>2</sup> gekonnt des breiten Sepktrums Bier annimmt. [Hofer Str. 20, Kulmbach](http://Hofer Str. 20, Kulmbach)



© Markt Grafengehaig

### Markt Grafengehaig

Die Marktgemeinde liegt malerisch im Naturpark Frankenwald an der Westseite des Steinbruchberges. Die besondere Lage und Idylle des Ortes zieht Naturliebhaber zu jeder Jahreszeit magisch an.

[TreffpunktDeutschland.de/markt-grafengehaig](http://TreffpunktDeutschland.de/markt-grafengehaig)



© Archiv Gemeinde Neudrossenfeld

### Lindenbaumuseum

Denn Linden sind von alters her Orte, an denen getanzt, gegessen und gefeiert, aber auch Recht gesprochen wurde. Das natürliche Museum zeigt über 40 Exponate zu Bauwerken geformter Lindenbäume. [Marktplatz 2c, Neudrossenfeld](http://Marktplatz 2c, Neudrossenfeld)



Jetzt QR-Code scannen  
und den Landkreis Kulmbach  
online entdecken!

[www.treffpunktdeutschland.de/kulmbach-region](http://www.treffpunktdeutschland.de/kulmbach-region)



© Archiv Gemeinde Neudrossenfeld

## Neudrossenfeld

Herzlich willkommen im Europadorf und Genussort Neudrossenfeld. Neudrossenfeld glänzt mit einem ansitzähnlichen, vorbildlich restauriertem Schloss mit sehenswerten Terrassengärten, mächtigen Trockenmauern und einer barocken Gartenanlage. Darüber majestätisch einer der schönsten Markgrafenkirchen Oberfrankens, die ebenfalls einen Besuch lohnt. Besuchen Sie das Lindenbaumuseum auf dem Bräuwercksgelände, das Info-Center im Eishaus und wandern Sie auf dem Rot-Main-Auen-Wanderweg durch die idyllische Landschaft des Rotmaintals. Genießen Sie die regionaltypische Küche unserer Wirtschaftshäuser und Biergärten am Weg.

TreffpunktDeutschland.de/neudrossenfeld



Schmueckstück Kapelle in Hinterrehberg  
© Verwaltungsgemeinschaft Marktleugast

## Markt Marktleugast

Eingebettet in den Naturpark Frankenwald, verfügt der Markt Marktleugast über ein weitreichendes Netz an Wanderwegen in reizvoller und abwechslungsreicher Landschaft.

TreffpunktDeutschland.de/  
markt-marktleugast



© Detlef Danitz

## Thurnau

Eine prächtige, über Jahrhunderte gewachsene, Schlossanlage prägt das historische Ortsbild von Thurnau, wo das Töpferhandwerk bis heute lebendig ist.

TreffpunktDeutschland.de/thurnau

## EVENTS IN DER REGION...



## Kulmbacher Bierwoche

27.07. - 04.08.2024, Kulmbach

© Tourist Information Kulmbach

Das absolute Veranstaltungshighlight in der „heimlichen Hauptstadt des Bieres“, auf das sich nicht nur die Kulmbacher, sondern viele Stammgäste aus ganz Europa ein ganzes Jahr lang freuen. Neun Tage lang feiern ca. 120.000 Besucher eine einzige große Party mit tollen Showbands, gutem Essen und natürlich dem hervorragenden Kulmbacher Bier.



© Tourist Information der Stadt Kulmbach

## Plassenburg Open-Airs

16.07. - 21.07.2024  
Plassenburg, Kulmbach

Open-Air auf der Plassenburg Kulmbach mit umfangreichen Programm aus den Bereichen Pop, Rock, Comedy u. Klassik.



© Tourist Information der Stadt Kulmbach

## Kulmbacher Altstadtfest

05.07.2024 - 07.07.2024, Kulmbach

Drei Tage verwandelt sich der historische Stadtkern in eine große Tanz- und Festbühne mit einem tollen musikalischen und kulinarischen Programm.



## WONSEES

Sanspareil  
© Markt Wonsees

Wonsees ist ein Geheimtipp für Entdecker und Genießer. Folgt man einem kühlen Bächlein durch das Schwalbachtal, gelangt man zu markanten Felsformationen, idyllischen Dörfern und erfrischenden Kneippanlagen. Geschichtsbegeisterte machen einen Abstecher in die Markgrafenkirche St. Laurentius in Wonsees. Weiter geht es durch das Wacholdertal, eine vom Wanderschäfer gepflegte Kulturlandschaft bis nach Sanspareil, wo auf einem schmalen Dolomitfelsen die Burg Zwernitz thront. Daneben befindet sich der Morgenländische Bau sowie der berühmte Felsengarten der Markgräfin Wilhelmine. Die Naturbühne, ein charmantes Ruinentheater, wird bis heute bespielt.

TreffpunktDeutschland.de/wonsees



Burg Zwernitz © Bayerische Verwaltung der staatlichen Schlösser, Gärten und Seen Schloss Nymphenburg



Felsengarten  
© Verwaltungsgemeinschaft Kasendorf

## NOCH MEHR IN DER REGION...



Noch mehr Informationen zu den folgenden Adressen finden Sie online.

Jetzt QR-Code scannen und den Landkreis Kulmbach entdecken!

TreffpunktDeutschland.de/  
kulmbach-region

## GASTRONOMIE

**NEUDROSSENFELD:** Drossenfelder Bräuwerck, Marktpl. 2A

## KUNST & KULTUR

**KULMBACH:** Museen im Kulmbacher Mönchshof mit Bayerisches Bäckereimuseum, Deutsches Gewürzmuseum, Bayerisches Brauereimuseum, Hofer Straße 20

**THURNAU:** Schlosstheater Thurnau - Altes Rathaus, Rathausplatz 2 **WONSEES:** Naturbühne Felsengarten, Sanspareil 34

## FREIZEIT & SPORT

**NEUDROSSENFELD:** Islandpferdehof von der Hölle, Hölle 3 \* Reitanlage Waldau, Zoltmühlweg 2 \* Reiterhof Strobel, Igelsreuth 40 \* Skatepark Neudrossenfeld, Ellrodtweg 27 **THURNAU:** Drachenfliegerklub Görauer Anger e.V., Torweg \* Lama- und Alpakahof im Thurnauer Oberland, Lochau 11 \* Golfclub Oberfranken e.V., Petershof 1

## SHOPPEN

**GRAFENGEHAIG:** Dorfladen Grafengehaig, Hauptstraße 23

## ÜBERNACHTUNGEN

**KULMBACH:** Hotel Ertl, Hardenbergstr. 3 \* Hotel Purucker, Melkendorfer Str. 4 **NEUDROSSENFELD:** Wohnmobilstellplatz Neudrossenfeld, Ledergasse 34 **PRESECK:** Goller's Ferienhäuser, Elbersreuth 43 **STADTSTEINACH:** Campingplatz Stadtsteinach, Badstr. 5 **THURNAU:** Zur Goldenen Krone, Jägerstraße 1

Franken. Oberfranken.

# WILLKOMMEN IM FICHELGEBIRGE



© Tourismuszentrale Fichtelgebirge / Florian Trykowski

## Natürliche Faszination in Franken

Das Fichtelgebirge reicht von Bayreuth im Westen bis zur tschechischen Grenze im Osten, im Norden bis nach Hof und im Süden bis nach Waldsassen in die nördliche Oberpfalz.

Berge, Wälder, Wiesen, kleine Seen, Granitmeere, ein Felsenlabyrinth und ein Geopark, abwechslungsreiche Wander- und Radwege sowie ausgezeichnete Kulinarik und Kultur liegen im Fichtelgebirge nah beieinander und bieten optimale Voraussetzungen für neugierige und aktive Besucher, die wieder mal richtig durchatmen möchten. Entlang des Fränkischen Gebirgswegs sowie des Main-Radwegs erstreckt sich die unberührte Natur und Felsenlandschaft des Geoparks Bayern-Böhmen.

Die Aktivregion Fichtelgebirge besitzt ein 3.400 Kilometer umfassendes Wanderwegenetz. Dabei können Wanderer je nach persönlichem Fitnesslevel aus einer Vielzahl von mehr oder weniger anspruchsvollen Touren, ein- oder mehrtägigen Routen, Rund- oder Themenwanderwegen wählen.

Auch kulturell hat das Fichtelgebirge viel zu bieten: Neben den renommierten Richard-Wagner-Festspielen in Bayreuth finden auf Deutschlands ältester Naturbühne in Wunsiedel die Luisenburg-Festspiele statt. In Selb und Hohenberg a.d. Eger findet sich Europas größtes Porzellanmuseum.

Gesundheits- und Wellnessliebhaber kommen in den hiesigen Thermen, wie dem Siebenquell GesundZeitResort in Weißenstadt, der Lohengrin Therme in Bayreuth oder dem Alexbad in Bad Alexandersbad voll auf ihre Kosten.

### Tourismuszentrale Fichtelgebirge e.V.

Gablonzer Str. 11, 95686 Fichtelgebirge, Tel.: 09272 969030, info@fichtelgebirge.bayern, www.fichtelgebirge.bayern



© Tourismuszentrale Fichtelgebirge / Florian Trykowski



© Tourismuszentrale Fichtelgebirge / Florian Trykowski



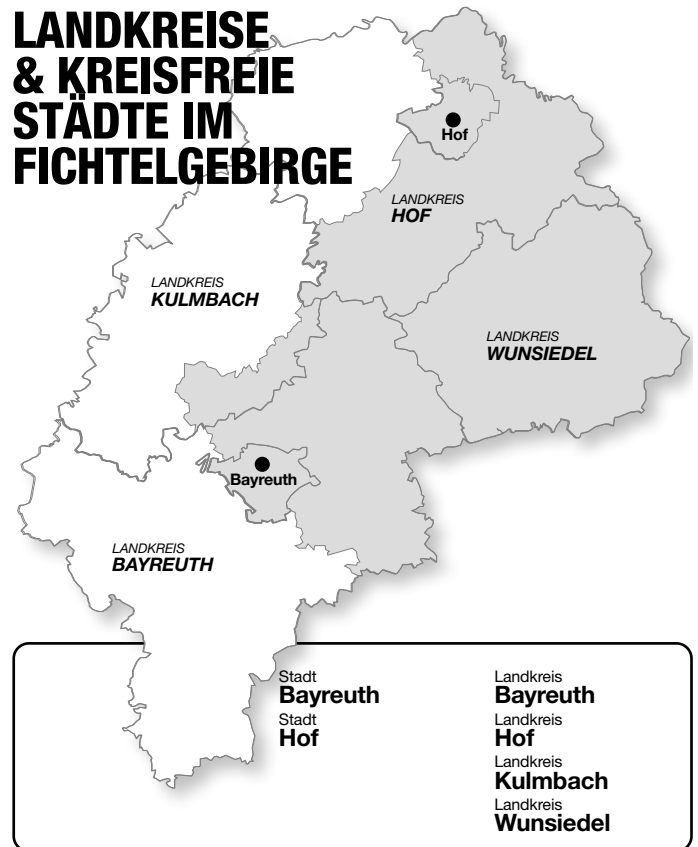
## Fichtelgebirge Wandel im Wald

© Tourismuszentrale Fichtelgebirge / Florian Trykowski

Der Wald war schon immer ein zentraler Bestandteil der Urlaubs- und Erholungsregion Fichtelgebirge. Ob als Tagesausflügler, Urlauber oder als Einheimischer: Jeder bewegt sich irgendwann während seines Besuchs im Fichtelgebirge im Wald. Durch ihn führen unsere Wander- und Radwege. Er lädt zum Erholen und Verweilen ein und ist Lebensraum vieler Tierarten. Egal zu welcher Jahreszeit, der Wald im Fichtelgebirge ist immer ein besonderes Naturerlebnis und schafft tolle Ausblicke auf die umliegende Landschaft. In den beiden Jahren 2024 und 2025 möchten wir uns deshalb als Region unserem Herzstück thematisch

besonders widmen und verstärkt zeigen, welchen Herausforderungen wir uns stellen müssen, damit das „Erlebnis Wald“ weiterhin und noch stärker auf alle wirkt. Während dieser Zeit wird es unterschiedliche Veranstaltungen geben. Ob geführte Wanderungen mit dem Fichtelgebirgsverein, Informationen über den Waldumbau, Entdeckungstouren mit Geopark- oder Naturpark-Rangern oder in Form einer Wanderausstellung im Fichtelgebirgsmuseum. Besonders hervorheben möchten wir unsere „Waldwochen“ mit speziellen Angeboten, die zweimal im Jahr stattfinden werden. [www.fichtelgebirge.bayern/wald](http://www.fichtelgebirge.bayern/wald)

## LANDKREISE & KREISFREIE STÄDTE IM FICHELGEBIRGE



Stadt Bayreuth  
Stadt Hof

Landkreis Bayreuth  
Landkreis Hof  
Landkreis Kulmbach  
Landkreis Wunsiedel



Jetzt QR-Code scannen und das Fichtelgebirge online entdecken!

[www.treffpunktdeutschland.de/fichtelgebirge](http://www.treffpunktdeutschland.de/fichtelgebirge)

Franken. Oberfranken.  
Fichtelgebirge. Fränkische Schweiz.

# WILLKOMMEN IM LANDKREIS BAYREUTH

UND  
STADT  
BAYREUTH



© Touristinformation VG Hollfeld

## LANDKREIS BAYREUTH



© Tourismuszentrale Fichtelgebirge/Florian Trykowski

Der Landkreis Bayreuth ist ein ideales Reiseziel für alle, die im Urlaub eine Mischung aus Natur, Erholung, Sport und Kultur suchen. In der Region kommen aktive Besucher genauso auf ihre Kosten wie Wellnessfans oder Kulturliebhaber. Wer gerne in der Natur unterwegs ist, findet hier eine traumhafte Landschaft mit Wäldern, Erhebungen, außergewöhnlichen Stein- und Felsformationen, idyllischen Seen, kleinen Flüssen und Höhlen, die zum Wandern und zum Radeln auf gut ausgebauten Wegenetzen einlädt. Der Fränkische Jura und das Fichtelgebirge sind nicht nur bekannte Wanderregionen, die mit ihren herrlichen Aussichten und abwechslungsreichen Routen begeistern. Wer es etwas sportlicher mag, kann in der Fränkischen Schweiz klettern oder eine Kanutour auf der Wiesent unternehmen und im Fichtelgebirge bei einer Mountainbiketour die herrliche Natur aktiv erleben und genießen. [TreffpunktDeutschland.de/bayreuth-region](http://TreffpunktDeutschland.de/bayreuth-region)

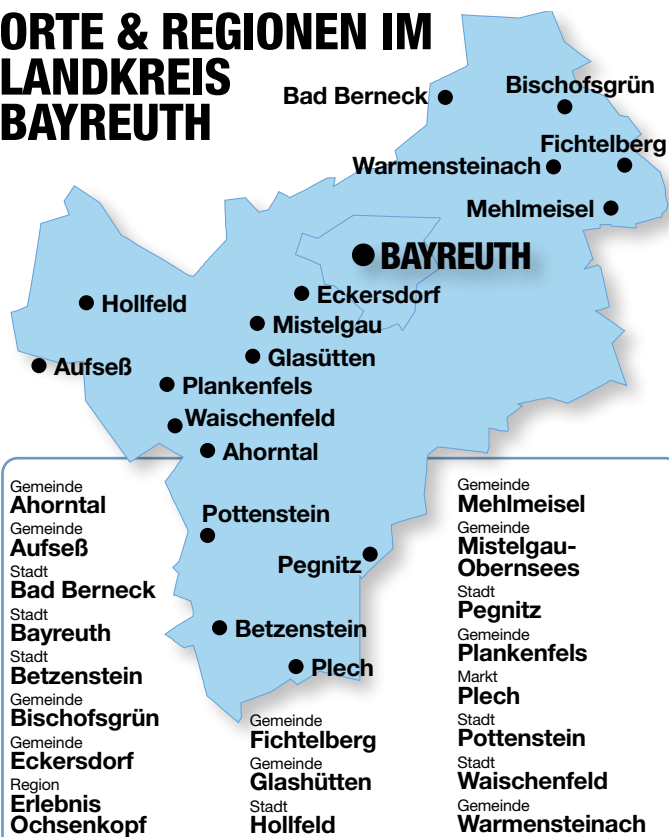


Fichtelsee © Tourismuszentrale Fichtelgebirge/Florian Trykowski



Pottenstein © Tourismuszentrale Fränkische Schweiz/Florian Trykowski

## ORTE & REGIONEN IM LANDKREIS BAYREUTH



## Landkreis Bayreuth Spannende Abenteuer erwarten die Besucher



© Tourismuszentrale Fränkische Schweiz / Florian Trykowski

Im Sommer warten spannende Abenteuer auf die Besucher wie der Besuch des Bergwerks Gleissinger Fels in Fichtelberg, des Goldberbaumuseums in Goldkronach, des Freilandmuseums Grassemann oder im Wildpark Waldhaus Mehlmeisel. Rasant wird es bei einer Fahrt auf der Dévaltkartbahn oder mit dem Alpine Coaster. Die neue Kabinenbahn auf den Ochsenkopf macht die eindrucksvolle Fichtelgebirgslandschaft mit ihren Erhebungen auch für Familien mit Kinderwägen, Senioren

und Gehbeeinträchtigte barrierearm zugänglich und erweitert das Angebot für Aktivurlauber. Umrahmt von der mächtigen Felsenkulisse des Tales lädt die idyllische Lage des Schöngrundsees in der Fränkischen Schweiz – ob mit Ruder- oder Tretboot – zu einer gemütlichen Bootspartie ein. Das Felsenbad in Pottenstein, am Fuße einer imposanten Felswand gelegen, ist eines der schönsten und ältesten Freibäder Bayerns und bietet natürliches Badevergnügen – ganz ohne Chemikalien.



Jetzt QR-Code scannen  
und Landkreis Bayreuth  
online entdecken!

[www.treffpunktdeutschland.de/bayreuth-region](http://www.treffpunktdeutschland.de/bayreuth-region)



Ahorntal mit Burg Rabenstein  
© Burg Rabenstein Event GmbH

## Ahorntal

Das Ahorntal – eine der bezauberndsten Gegenden der Fränkischen Schweiz. Zum einen das weite, beschauliche Ahorntal, zum anderen Felsungetüme, die das Ailsbachtal überragen.  
[TreffpunktDeutschland.de/ahorntal](http://TreffpunktDeutschland.de/ahorntal)



Schloss Aufseß  
© Touristinfo VG Hollfeld / Heike Blume

## Aufseß

Der Genusort Aufseß liegt inmitten des Erholungsgebietes Fränkische Schweiz. Spaziergänge, Wanderungen, Burgen und Höhlen sorgen für Kurzweil, Erholung und wunderbare Naturerlebnisse.  
[TreffpunktDeutschland.de/aufsess](http://TreffpunktDeutschland.de/aufsess)



Blick auf das Pflagamtschloß  
© Touristinfo Maassenhaus Betzenstein

## Betzenstein

Betzenstein, die kleinste Stadt der Fränkischen Schweiz. Noch heute findet man zahlreiche Spuren vergangener Zeiten im mittelalterlichen Städtchen: Zwei Burgen, Pflagamtschloß, Barockkirche und den 92 m tiefen Brunnen aus dem 16. Jahrhundert.  
[TreffpunktDeutschland.de/betzenstein](http://TreffpunktDeutschland.de/betzenstein)



Bischofsgrün Ortsansicht  
© Simone Werner-Ney / Tourismus GmbH Ochsenkopf

## Bischofsgrün

Der idyllisch in der Erlebnisregion Ochsenkopf gelegene Ort Bischofsgrün, eingerahmt von den beiden höchsten Erhebungen Nordbayerns, dem Schneeberg (1053 m) und dem Ochsenkopf (1024 m), ist seit 1992 der einzige Heilklima[1] tische Kurort in Nordbayern. Bischofsgrün ist als Wanderzentrum bekannt und unterhält drei zertifizierte örtliche Wanderwege: der Panoramaweg, der Weißmain-Ochsenkopfsteig und neu die Markgrafenrunde. Wer es ruhiger angehen lassen möchte, findet bei einer Fahrt mit der neuen 10er Kabinenbahn auf den Ochsenkopf den nötigen Ausgleich. Spaß bietet der dortige Alpine Coaster, eine Rodelbahn auf Schienen mit 1100 m Länge, Kreisel, mehreren Kehren und Jumps. Die Ochsenkopf Schanzenarena ist sommers-wie winters Austragungsort für zahlreiche Veranstaltungen.  
[TreffpunktDeutschland.de/bischofsgruen](http://TreffpunktDeutschland.de/bischofsgruen)



Alpine Coaster © Paula Bartels / Tourismus GmbH Ochsenkopf

## Alpine-Coaster

Genießen Sie ungeahnte Aussichten und Einblicke schon während der gut 700 m langen Bergauffahrt bevor Sie sich in die über 1.000 m lange, überaus abwechslungsreiche Abfahrt stürzen.  
**Fröbershammer 27, Bischofsgrün**



© Florian Fraaß

## Bad Berneck

Bad Berneck liegt wunderschön eingebettet zwischen sieben Bergen im westlichen Fichtelgebirge und zieht schon seit Hunderten von Jahren Freunde der Romantik an.  
[TreffpunktDeutschland.de/bad-berneck](http://TreffpunktDeutschland.de/bad-berneck)



© Touristinfo Bad Berneck / Florian Fraaß

## Kuranlagen

Mit zwei historischen Kolonnaden und einem Kioskhäuschen der Jahrhundertwende zeigen sich eindrucksvolle Beispiele der Bäderarchitektur. Der Kurpark ist Naherholungsgebiet.  
**Kurpark, Bad Berneck**



© Detlef Danitz

International bekannt ist die oberfränkische Stadt Bayreuth durch die Wagner-Festspiele. Sicher nicht das einzige Highlight, das die Herzen der Opernfreunde höher schlagen lässt. Das von der Markgräfin Wilhelmine beauftragte barocke Markgräflinche Opernhaus gehört, mit seinem prunkvollen Konzertsaal, zu Recht zum UNESCO Weltkulturerbe. Überhaupt hat Bayreuth für Kulturfreunde viel zu bieten, und muss sich nicht hinter den großen Nachbarn der Metropolregion verstecken. Die hübsche historische Altstadt mit vielfältigen Shopping-Möglichkeiten, das Neue Schloss mit dem Hofgarten und, etwas außerhalb, die Eremitage sind Zeugnisse einer schillernden Vergangenheit.  
[TreffpunktDeutschland.de/bayreuth](http://TreffpunktDeutschland.de/bayreuth)



© Detlef Danitz



© Detlef Danitz



Bayreuth Schloss und Park Fantaisie © Thomas Köhler / Bayerische Schlösserverwaltung www.schloesser.bayern.de

## Eckersdorf

Westlich von Bayreuth gelegen, bietet Eckersdorf ein Wanderwegenetz von über 100 km, das Sie schnell ins Herz der Fränkischen Schweiz mit ihrer herrlichen Landschaft führt.  
[TreffpunktDeutschland.de/eckersdorf](http://TreffpunktDeutschland.de/eckersdorf)



© Thomas Köhler / Bayerische Schlösserverwaltung

## Schloss Fantaisie

Schloss Fantaisie wurde 1761 begonnen und nach 1763 von Herzogin Elisabeth Friederike Sophie von Württemberg, der Tochter des Bayreuther Markgrafenpaares Friedrich und Wilhelmine, vollendet.  
**Bayreuther Str. 2, Eckersdorf/Donndorf**



© Tourismus GmbH Ochsenkopf Quelle:Gemeinde Fichtelberg

## Fichtelsee

Der Fichtelsee ist eines der beliebtesten Ausflugsziele in der Fichtelgebirgsregion. Das Naturbad lädt Besucher zum Schwimmen, Stand-up-Paddling, Bootfahren und entspannten Spazieren ein.  
**Fichtelberg**



Rad Fichtelsee © Cube / Tourismus GmbH Ochsenkopf

## Fichtelberg

Am wunderschönen Fichtelsee - im Herzen des Naturparks „Hohes Fichtelgebirge“ - liegt der staatlich anerkannte Luftkurort Fichtelberg.  
[TreffpunktDeutschland.de/fichtelberg](http://TreffpunktDeutschland.de/fichtelberg)



Rathaus und Kirche  
© Gemeinde Glashütten

## Glashütten

Besucher genießen den Kreislehrgarten mit der barrierefreien Kneippanlage und dem neuen Fitnesspark, den schönsten Biergarten der Region, die Fränkische Schweiz, das nahe Fichtelgebirge.

TreffpunktDeutschland.de/glashuetten



Terrassengärten in Hollfeld  
© Touristinfo VG Hollfeld / Bernd Lippert

## Hollfeld

Eine Stadt mit „vielen Gesichtern“ hat sich bis heute ihren Reiz als mittelalterliche Kleinstadt erhalten. Hollfeld wird erstmals im Jahre 1017 urkundlich erwähnt und im Jahre 1329 zur Stadt erhoben. Durch ihr künstlerisches und kulturelles Angebot hat sich die Stadt heute als „Kunst- und Kulturstadt“ zum Zentrum der nördlichen Fränkischen Schweiz entwickelt.

Die malerischen Gassen der historischen Altstadt laden zu einem Spaziergang durch die Stadt ein. Entdecken Sie unsere „Türkei“ und genießen Sie in den prächtig bepflanzten Terrassengärten entlang der alten Stadtmauer die wärmenden Sonnenstrahlen.

TreffpunktDeutschland.de/hollfeld



© Gewerbe- und Tourismusverein Goldkronach

## Goldkronach

Goldkronach - das Goldbergwerkstädtchen & Alexander-von-Humboldt-Stadt am Fuße des Fichtelgebirges lädt das ganze Jahr zum Entdecken ein.

TreffpunktDeutschland.de/goldkronach



Luchsbabies mit Mama  
© Wildpark Mehlmeisel

## Mehlmeisel

Das Naherholungszentrum rund um das Waldhaus Mehlmeisel bietet mit dem Informationszentrum, dem Lehrpfad und dem Wildpark viel Abwechslung.

TreffpunktDeutschland.de/mehlmeisel



St. Rupert-Kapelle  
© Touristinformation an der Therme Obersees

## Mistelgau-Obersees

Eingebettet in unberührter Natur finden sich hier viele idyllische Wander- und Radwege. Wo einst die Dampflok fuhr, lässt es sich heute beschaulich durch die einmalige Landschaft radeln.

TreffpunktDeutschland.de/mistelgau



© Therme Obersees

## Therme Obersees

Längst gilt die Therme als mehrfach ausgezeichnete „Perle“ der Fränkischen Schweiz. Das mineralhaltige Thermalwasser kommt aus Urtiefen des Juragesteins. Das Wasser belebt und entspannt zugleich. An der Therme 1, Mistelgau-Obersees



© Tourist-Information Stadt Pegnitz

## Pegnitz

Idyllisch eingebettet, in den malerischen Naturpark Fränkische Schweiz-Veldensteiner Forst, ist Pegnitz der Ausgangspunkt für Entdeckungstouren.

TreffpunktDeutschland.de/pegnitz



An der Wiesent  
© Touristinfo VG Hollfeld / Bernd Lippert

## Plankenfels

Die zwischen Wiesen und Wäldern eingebettete Gemeinde Plankenfels hat ihre ländliche Atmosphäre und den bäuerlichen Charme bis heute erhalten. Sie liegt idyllisch an den drei Flüssen Wiesent, Lochau und Truppach und wird vom markanten Plankenstein überragt.

TreffpunktDeutschland.de/plankenfels



© Tourist-Info Plech

## Plech

Die walddreiche, reizvolle Gegend mit bizarren Felsformationen lädt zur Erholung ein und bietet zahlreiche Freizeitmöglichkeiten wie Wandern, Radfahren oder Klettern.

TreffpunktDeutschland.de/plech



© Tourismusbüro Pottenstein

## Pottenstein

Pottenstein, das idyllische, gemütliche, felsenumrahmte Städtchen mit seinen mehr als 30 Ortsteilen, inmitten des Naturparks Fränkische Schweiz gelegen, lädt das ganze Jahr zur Erholung ein.

TreffpunktDeutschland.de/pottenstein



Reprokamera © Deutsches Kameramuseum / Kurt Tauber

## Deutsches Kameramuseum

Das Museum in Plech gehört mit über 250 Quadratmetern Ausstellungsfläche heute schon zu den bedeutendsten Foto-Museen Europas. Über 30.000 Sammlungsstücke, darunter 9.000 Fotoapparate wurden zusammengetragen.

Schulstr. 8, Plech



© Detlef Danitz

## Waischenfeld

Entdecken Sie die Vielfalt unserer Heimat: idyllisch umrahmt von Felsen und Burgen laden Wander- und Radwege, Höhlen, Freibäder, die Wiesent und vieles mehr zu Aktiv- oder Entspannungsurlaub ein.

TreffpunktDeutschland.de/waischenfeld



Ochsenkopf Wahrzeichen  
© Simone Werner-Ney

## Erlebnis Ochsenkopf

Urlaubsvergnügen auf 1.024 Metern! Keine 25 Kilometer von Bayreuth entfernt thront der sagenumwobene Ochsenkopf, der zweithöchste Berg im Fichtelgebirge. Inmitten unverfälschter Natur reihen sich die vier Gemeinden Bischofsgrün, Fichtelberg, Mehlmeisel und Warmensteinach wie Perlen in rund 600 Metern Höhe um den Namensgeber der Region. Sportlich Aktiven sowie Familien bietet die Ochsenkopfreion viel Abwechslung: ein gut ausgebautes Rad- und Wanderwegenetz mit unterschiedlicher Länge, rasante Abfahrten mit dem Alpine Coaster oder der Dévalkartbahn, Trails für Downhillbiker oder großartige Erlebnisse im Bergwerk Gleißinger Fels, im Wildpark oder im Automobilmuseum.

TreffpunktDeutschland.de/ochsenkopf



Warmensteinach Ortsansicht  
© Tourismus GmbH Ochsenkopf

## Warmensteinach

Glasmuseum und Freilandmuseum, DévalKart-Bahn, Mountainbike Funpark und dazu Natur pur – in Warmensteinachs grünem Herzen schlagen Erlebnis und Erholung im gemeinsamen Takt.

22 TreffpunktDeutschland.de/warmensteinach

## EVENTS IN DER REGION...



### Mittelaltermarkt Burg Rabenstein

30.05. - 02.06. + 02. - 04.08.2024, Ahorntal

Im Naturparadies Burg Rabenstein findet der größte Mittelaltermarkt Nordbayerns mit Händlern, Handwerkern, Lagergruppen, Schaukämpfen, Puppentheater und Mitmachgelegenheiten für die Kinder, Feuershow am Abend und vielen weiteren Attraktionen statt.



### Naturraum Open Air am Fichtelsee

13.07.2024, Fichtelsee, Fichtelberg

Das Naturraum Open Air am Fichtelsee ist eine große Party mit Techno Musik und Handwerkermarkt am Ufer vom Fichtelsee das ca. 3.500 Gäste anlockt. Naturraum Open Air am Fichtelsee, ein Party Event der besonderen Art.

Party, Electro-, Techno-, Housemusic, Sonne und Sand treffen auf Kulinarik, Natur, Gesundheit, Kunst, Kultur und Tradition. Beim Naturraum-Open-Air wird ein buntes und lautstarkes Zeichen für die Ochsenkopfgemeinden gesetzt. Let's have a party!.



### Richard Wagner Festspiele

25.07. - 27.08.2024, Bayreuth

Alljährlich im Sommer wird Bayreuth zum kulturellen Zentrum der künstlerischen Auseinandersetzung mit der Musik Richard Wagners. Die Bayreuther Festspiele haben die Stadt international bekannt gemacht.



### Bayreuther Volksfest

17.05. - 26.05.2024, Bayreuth

Bayreuth bietet Euch an elf Tagen über Pfingsten eines der größten Volksfeste Frankens. Besucht unsere beiden Festzelte, genießt Fahrten in unseren vielzähligen Schaustellergeschäften und schlemmt Euch von einem Imbiss zum anderen.



### Faust-Festspiele Pottenstein

Juni - August 2024, Pottenstein

Die Faust-Festspiele sind das Freilichttheater-Festival in Pottenstein, nur 600 Meter entfernt von der Teufelshöhle als Teil der Pottensteiner Erlebnismeile im wunderbaren Klumpertal gelegen.

### Pfingstmarkt

05.05.2024, Fichtelberg

### Kunst- und Rosentage

18.05. - 19.05.2024, Holfeld

### Sommernachtsfest in der Eremitage

27.07.2024, Bayreuth

### Bayreuther Weinfest

01.08. - 05.08.2024, Bayreuth

### Kirchweihmarkt

08.09.2024, Fichtelberg

## NOCH MEHR IN DER REGION...



Noch mehr Informationen zu den folgenden Adressen finden Sie online.

Jetzt QR-Code scannen und den Landkreis Bayreuth entdecken!

[TreffpunktDeutschland.de/bayreuth-region](https://TreffpunktDeutschland.de/bayreuth-region)



© Montan-Stiftung Nordost Bayern

### FREIZEIT & SPORT

Silbereisenbergwerk „Gleissinger Fels“ Flecklstrasse/Panoramastraße 95686 Fichtelberg/Neubau [www.besucherbergwerk-fichtelberg.de](http://www.besucherbergwerk-fichtelberg.de)



© Wiegand Erlebnisberge GmbH

### FREIZEIT & SPORT

#### Erlebnisfelsen Pottenstein

Am Langen Berg 50

91278 Pottenstein

[www.erlebnisfelsen-pottenstein.de](http://www.erlebnisfelsen-pottenstein.de)

Krems, D-91344 Waischenfeld \* Gasthof & Landhotel Jöbstel, Harletzteiner Weg 12 \* Hotel zur Post, Marktplatz 8 **WARMENSTEINACH:** Wagners Hotel + Restaurant im Fichtelgebirge, Fleckl 5

## KUNST & KULTUR

**FICHELBERG:** Silbereisenbergwerk „Gleissinger Fels“, Flecklstrasse/Panoramastraße **WARMENSTEINACH:** Fichtelgebirgs-Glasmuseum, Oberwarmensteinacher Str. 420 \* Freilandmuseum Grassemann

## FREIZEIT & SPORT

**BETZENSTEIN:** Abenteuerwerkstatt Betzenstein, Abenteuerpark/ am Freibad \* Freizeitpark Betzenstein, Hauptstrasse 68/ am Freibad **BISCHOFSGRÜN:** Alpine-Coaster, Fröbershammer 27 **HOLLFELD:** Kintoppfreunde Hollfeld, Theresienstr. 8 **MEHLMEISEL:** Klausenlifte Mehlmiesel, Liftstraße **MISTELGAU:** Therme Obernees, An der Therme 1 **PEGNITZ:** CabrioSol Pegnitz, Badstraße 4 **POTTENSTEIN:** Erlebnisfelsen Pottenstein, Am Langen Berg 50 Soccerpark Pottenstein, Am Soccerpark 1 **WARMENSTEINACH:** Dévalkart-Bahn, Oberwarmensteinach 17

## ÜBERNACHTUNGEN

**AHORNTAL:** Burg Rabenstein, Rabenstein 33 **AUFSESS:** Brauereigasthof Rothenbach, Im Tal 70 **BAD BERNECK:** Gasthaus & Hotel Merkel, Marktplatz 13 \* Hotel Heissinger, An der Ölschnittz 51 **BAYREUTH:** Arvena Kongress Hotel, Eduard-Bayerlein-Straße 5a \* Friedrichs Apartments Bayreuth, Friedrichstraße 8 \* HEJ Apartments Bayreuth, Ahornweg 21 **BINDLACH:** Transmar Travel Hotel, Bühlstraße 12 **FICHELBERG:** Gästehaus Walter, Richardweg 1A \* Haus Naabtal, Mühlweg 1a \* Hüttstadt Lodge, Ferienpark 57, Hüttstadt \* Spirkenhütte Fichtelberg, Mühlberg 9N \* Wagners Hotel & Restaurant Schönblick, Gustav-Leutelt-Str. 18 **GEFREES:** Gasthof Kornbachtal, Kornbach 12 **GOLDKRONACH:** Meister Bär Hotel Bayreuth, Berneckerstrasse 4 **MEHLMEISEL:** Das Arni's, Waldhausstr. 47 **MISTELGAU:** Feriendorf Therme Obernees, An der Therme 2, Obernees PLECH: Hotel Veldensteiner Forst, Bernheck 38 \* Landgasthof „Zur Traube“, Hauptstraße 9 **POTTENSTEIN:** Heumanns Blockhäuser am Wald, Trägweis 3 \* Hotel Schwan, Am Kurzentrum 6 Landhotel Bauernschmitt, St.-Johannes-Str. 25, Kirchenbirgig **WAISCHENFELD:** Café Pension Krems, Heroldsberg Tal 17 \* Gasthof & Landhotel Jöbstel, Harletzteiner Weg 12 \* Hotel zur Post, Marktplatz 8 **WARMENSTEINACH:** Gästehaus Riedl, Kirchweg 344 \* Wagners Hotel + Restaurant im Fichtelgebirge Fleckl 5

Franken.

# WILLKOMMEN IN DER FRÄNKISCHEN SCHWEIZ



Burg Pottenstein  
Teufelshöhle Pottenstein  
© TZ Fränkische Schweiz  
/ Florian Trykowski

## Willkommen im Land der Burgen, Höhlen und Genüsse

Die im Städtedreieck Nürnberg, Bamberg und Bayreuth gelegene Fränkische Schweiz steht für gute Luft, gutes Essen und gute Laune – und natürlich noch für vieles mehr. Familien mit Kindern erleben hier einen Urlaub, der ganz individuell an ihre Bedürfnisse angepasst ist. Genießer können sich durch das reichhaltige Bier-, Brand- und Schmankerlangebot schlemmen. Liebhabern von Aktivurlaub wird in Sachen Wandern, Radeln, Angeln, Kanufahren und Co. allerhand geboten. Kurzum: In der beliebten Tourismusregion findet jeder seinen Traumurlaub. Mit ihren romantischen Tallandschaften, überragt von 35 mittelalterlichen Burgen und Ruinen, ist die Fränkische Schweiz das Urlaubsparadies schlechthin in Deutschland. Aktive Urlauber können sich bei einer Radtour oder Wanderung durch die idyllische Umgebung so richtig auspowern. Mehr als 4.000 Kilometer markierte Wanderwege mit bis zu 200 Metern Höhenunterschied machen den besonderen Reiz dieses Wandergebiets aus. Ob Wandern auf dem „Frankenweg“, dem „Fränkischen Gebirgsweg“ oder entlang der Deutschen Burgenstraße – hier gibt es ausgearbeitete Touren für jeden Geschmack und Schwierigkeitsgrad. Radfreunde können eine der vielen Radtouren nutzen, um so richtig in die Pedale zu treten. Wer es etwas ruhiger angehen lassen möchte, leiht sich ein E-Bike aus. Immer bequem in der passenden Geschwindigkeit und vor allem ohne große Anstrengung unterwegs, ist das E-Biken ideal für jede Altersklasse.

### Tourismuszentrale Fränkische Schweiz

Oberes Tor 1, 91320 Ebermannstadt,  
Tel.: 09191 861054, info@fraenkische-schweiz.com,  
www.fraenkische-schweiz.com



Wiesent bei Streiberg  
© TZ Fränkische Schweiz /  
Florian Trykowski



Steinerner Beutel Waischenfeld  
© TZ Fränkische Schweiz /  
Florian Trykowski

## Fränkisches Schweiz Bierkultur



Lizenz: CC BY SA © TZ Fränkische Schweiz / Florian Trykowski

Die Fränkische Schweiz ist bekannt für ihre ausgeprägte Bierkultur. Insgesamt 74 Brauereien gibt es in der Tourismusregion zwischen Nürnberg, Bamberg und Bayreuth. Als Ort mit der höchsten Brauereidichte weltweit steht die oberfränkische Gemeinde Aufseß sogar im Guinnessbuch der Rekorde.

Doch nicht nur in Aufseß, sondern überall in der Fränkischen Schweiz wird Bier selbstgebraut. Die vielen kleinen Brauereien, produzieren den Gerstensaft nach

alten Familienrezepten, ausgeschenkt wird das Bier oft nur in der zugehörigen Gaststätte. Unter Garantie ist hier für jeden Bierliebhaber das Passende dabei. Um möglichst viele Biersorten kennenzulernen, gibt es überall in der beliebten Tourismusregion Bierkellerführungen oder ausgedehnte Wander- und Radwege von einer Brauerei zur nächsten. Bei einigen Bierwanderungen können sich Teilnehmer sogar ein Bierdiplom erwandern.

[www.fraenkische-schweiz.com/bier](http://www.fraenkische-schweiz.com/bier)

## LANDKREISE & KREISFREIE STÄDTE IN DER FRÄNKISCHEN SCHWEIZ



Landkreis  
**Bamberg**  
Landkreis  
**Bayreuth**

Landkreis  
**Erlangen-  
Höchstadt**  
Landkreis  
**Forchheim**



**Jetzt QR-Code scannen und dir Fränkische Schweiz online entdecken!**

[www.treffpunktdeutschland.de/fraenkische-schweiz](http://www.treffpunktdeutschland.de/fraenkische-schweiz)



Franken.

# WILLKOMMEN IM STEIGERWALD



Eschenau; Iphofen, Terroir f  
© Steigerwald Tourismus e.V. /  
Fotograf Florian Trykowski

## Fränkische Vielfalt pur

Umgeben von den Metropolen Nürnberg, Würzburg und der UNESCO-Weltkulturerbestadt Bamberg liegt die Urlaubsregion Steigerwald. Landschaftlich, kulinarisch und kulturell – der Steigerwald ist fränkische Vielfalt pur. Das Wander- und Radparadies, in dem alle fränkischen Regierungsbezirke aufeinander treffen, besteht überwiegend aus Naturpark. Entlang der Wegenetze wachsen die ältesten Buchen Deutschlands.

Im Westen des Steigerwalds zeigt sich ein anderes Landschaftsbild: An sonnenverwöhnten Hängen wachsen ausgezeichnete Weine. Bereits ab April locken zahlreiche Winzerstuben und traditionelle Weinfeste viele Gäste aus nah und fern in ihre romantischen Weinorte.

Neben dem Wein ist die Region auch für ihre vielen kleinen Familienbrauereien bekannt. Bierliebhabern aus aller Welt bieten sie in und um Bamberg sowie im Aischgrund die Möglichkeit, echte fränkische Biervielfalt zu genießen und zu erleben. Wegen seiner vielen Karpfenteiche im Aischtal wird der Steigerwald auch „Land der 1000 Teiche“ genannt. Der „Aischgründer Spiegelkarpfen“ ist von September bis April eine beliebte Delikatesse.

Ein besonderes Wander-Highlight: der als Qualitätsweg ausgezeichnete SteigerwaldPanoramaweg mit seinen begeisterten Aussichtspunkten.

Welterbe Bamberg, die Barockanlage Weißenstein, die Zisterzienser-Abtei in Ebrach oder das Freilandmuseum in Bad Windsheim sorgen für kulturelle Höhepunkte.

### Steigerwald Tourismus e.V.

Hauptstraße 10-12, 91443 Scheinfeld, Tel.: 09162 57549990, kontakt@steigerwaldtourismus.com, www.steigerwaldtourismus.com



Steigerwaldzentrum  
© Steigerwald Tourismus e.V. /  
Fotograf Florian Trykowski



Abstwind  
© Steigerwald Tourismus e.V. /  
Fotograf Florian Trykowski

## Steigerwald Wein-Genusswanderungen



Bullenheim  
© Steigerwald Tourismus e.V. / Fotograf Florian Trykowski

Die beste Zeit den Steigerwald mit Augen, Ohren und Geschmacksnerven zu erfahren und zu erleben startet mit der im September beginnenden Traubenlese. Besonders bei Waldwanderungen und beim Blick von Aussichtspunkten auf Weinberge und Täler zeigt sich jetzt ein prächtiges Farbenspiel der Natur. Ein buntes Blättermeer mit leuchtenden Rot-, Orange-, Gelb- und Grüntönen durchzieht die Landschaft. Ein Anblick, der einen ehrfurchtsvoll innehalten lässt. Weiter geht es durch Reihen bunter Rebstöcke mit ihren prallen Trauben, um zwischendurch ein, zwei Gläser leckeren fränkischen Wein direkt bei den Winzern zu probieren. Zahlreiche Häckerwirtschaften laden zur Verköstigung mit selbsterzeugten Weinen, fränkischen Brot, Käse- und Wurstspezialitäten ein. Auf den abwechslungsreichen, sehenswerten und gut ausgeschilderten Wanderwegen geht es dann frisch gestärkt weiter auf den Wein-Genusswanderungen im herbstillichen Steigerwald.



© Steigerwald Tourismus e.V. / Fotograf Florian Trykowski

TreffpunktDeutschland.de/steigerwald

## LANDKREISE & KREISFREIE STÄDTE IM STEIGERWALD

LANDKREIS HASSBERGE  
LANDKREIS SCHWEINFURT  
LANDKREIS KITZINGEN  
LANDKREIS ERLANGEN-HÖCHSTADT  
LANDKREIS NEUSTADT A.D. AISCH-BAD WINDSHEIM

Stadt Schweinfurt  
Bamberg  
Erlangen

Stadt Bamberg  
Landkreis Bamberg  
Landkreis Erlangen-Höchstadt  
Landkreis Hassberge  
Stadt Kitzingen  
Landkreis Neustadt an der Aisch-Bad Windsheim  
Landkreis Schweinfurt



### Jetzt QR-Code scannen und den Steigerwald online entdecken!

[www.treffpunktdeutschland.de/steigerwald](http://www.treffpunktdeutschland.de/steigerwald)

**Franken. Steigerwald. Fränkische Schweiz.  
Obermain-Jura. Naturpark Haßberge.**

# WILLKOMMEN IM LANDKREIS BAMBERG

**UND  
STADT  
BAMBERG**



© Tourist-Information  
Fränkische Toskana /  
Dietmar Dengler

## LANDKREIS BAMBERG



© Tourismusverband Franken / Andreas Hub

Der Landkreis Bamberg, eingebettet zwischen den Naturparks Fränkische Schweiz, Steigerwald und Haßberge, begeistert Naturliebhaber wie Sportenthusiasten. Aktivitäten wie Radfahren, Wandern, Klettern, Kanufahren und Golfen finden hier beste Voraussetzungen. Das Bamberger Land ist aber nicht nur Naturparadies, sondern auch kultureller und kulinarischer Hotspot. Burgen, Schlösser, Kirchen, Klöster und Museen prägen das kulturelle Erbe. Die Stadt Bamberg mit Dom, Neuer Residenz und Altstadtensemble als UNESCO-Weltkulturerbe, zieht Besucher weltweit an. Die Freude an den schönen Dingen des Lebens ist allgegenwärtig, besonders in der typisch fränkischen Küche. Traditionelle Bierkeller und urige Gastwirtschaften laden zum Genießen ein. [TreffpunktDeutschland.de/bamberg-region](http://TreffpunktDeutschland.de/bamberg-region)

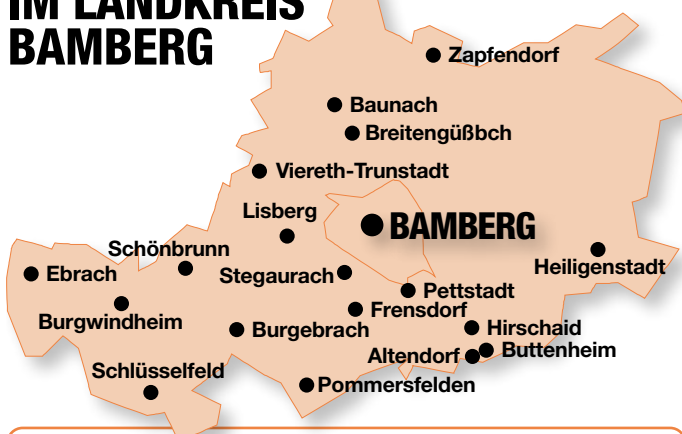


© Christian Martin



© Christian Martin

## ORTE & REGIONEN IM LANDKREIS BAMBERG



Gemeinde <b>Altendorf</b>	Markt <b>Ebrach</b>	Gemeinde <b>Pommersfelden</b>
Stadt <b>Bamberg</b>	Region <b>Fränkische Toskana</b>	Stadt <b>Schlüßelfeld</b>
Stadt <b>Baunach</b>	Gemeinde <b>Frensdorf</b>	Gemeinde <b>Schönbrunn i. Steigerwald</b>
Gemeinde <b>Breitengüßbach</b>	Markt <b>Heiligenstadt</b>	Gemeinde <b>Stegaurach</b>
Markt <b>Burgebrach</b>	Markt <b>Hirschaid</b>	Gemeinde <b>Viereth-Trunstadt</b>
Markt <b>Burgwindheim</b>	Gemeinde <b>Lisberg</b>	Markt <b>Zapfendorf</b>
Markt <b>Buttenheim</b>	Gemeinde <b>Pettstadt</b>	

## Landkreis Bamberg Entdecke die Wanderregion Bamberger Land



© LRA Bamberg

Wildromantische Burgen, prachtvolle Schlösser, sagenumwobene Orte und bizarre Felsformationen – das ist die Kulisse für Wanderungen im Bamberger Land. Zahlreiche Tages- und Halbtagestouren mit unterschiedlichsten Anforderungen und Streckenlängen bietet das Bamberger Land vor allem den Genusswanderern. Die Themenvielfalt reicht dabei von echten Naturerlebnissen über kulturelle und historische Momente bis hin zu kulinarischer Besonderheiten und der regionalen Bierkultur. Stadtspaziergänge in Bamberg, Bierwanderungen in romantischen Landschaften, Naturgenuss mit Panoramaaussichten, Wanderungen zu Burgen und Schlössern oder die Entdeckung sagenhafter Ort, für jeden Wanderer gibt es das richtige Angebot. Also die Wandertiefel geschnürt und los geht's – ein Wanderausflug ins Bamberger Land ist immer ein ganz besonderes Erlebnis.



© F. Trykowski

**Jetzt QR-Code scannen  
und den Landkreis Bamberg  
online entdecken!**

[www.treffpunktdeutschland.de/bamberg-region](http://www.treffpunktdeutschland.de/bamberg-region)



Rhein-Main-Donau-Kanal  
© Isabell Tohol / Gemeinde Altendorf

## Altendorf

Der Erholungscharakter ist durch die Nähe der Fränkischen Schweiz, der direkt angrenzenden Natur aber auch durch die Lage an der Regnitz sowie dem Rhein-Main-Donau-Kanal und den vielen Baggerseen direkt vor Ort gegeben.  
[TreffpunktDeutschland.de/altendorf](http://TreffpunktDeutschland.de/altendorf)



Historischer Marktplatz © Hassberge  
Tourismus e.V. / Stadt Baunach

## Baunach

Drei-Flüsse-Stadt im Herzen Frankens. Historische Gebäude wurden hochwertig restauriert und modernisiert. Baunach wurde dadurch zum Geheimtipp für Rad- und Wandertouristen.  
[TreffpunktDeutschland.de/baunach](http://TreffpunktDeutschland.de/baunach)



Dorfsee und Schloss  
© Stephan Hummel / Kommunale Allianz  
Burgwindheim - Ebrach

## Burgwindheim

Naturidyll, Baukunst, Wallfahrt - Burgwindheim ist ein Kulturschatz von gelebter Tradition und Glauben mitten im Naturpark. Zu Fuß oder Rad ist man hier bestens unterwegs!  
[TreffpunktDeutschland.de/burgwindheim](http://TreffpunktDeutschland.de/burgwindheim)



© Heinz Sommer / Markt Buttenheim

## Markt Buttenheim

Der Geburtsort der Jeans ist nur wenige Kilometer von Bamberg entfernt und bezaubert nicht nur mit dem Levi-Strauss-Museum. Der Ort am Fuße des Naturparks Fränkischen Schweiz - Veldensteiner Forst könnte idyllischer nicht liegen.  
[TreffpunktDeutschland.de/buttenheim](http://TreffpunktDeutschland.de/buttenheim)



Baggersee  
© Gemeinde Breitungsbach

## Breitungsbach

Die Landschaft rund um Breitungsbach ist geprägt durch die Wasserläufe des Mains und seiner Zuflüsse sowie durch zahlreich entstandene Baggerseen. [TreffpunktDeutschland.de/breitungsbach](http://TreffpunktDeutschland.de/breitungsbach)



© Stadt Baunach

## Beinhaus Krippenmuseum

In dem 1543 erbauten Fachwerkgebäude wurden früher die Gebeine der Verstorbenen aufbewahrt. Mühlgasse, Baunach



© Arnulf Koch / Kommunale  
Allianz Burgwindheim - Ebrach

## Ebrach

Im Tal der Mittleren Ebrach gelegen, befindet sich eines der imposantesten mittelalterlichen Bauwerke Oberfrankens - die ehemalige Zisterzienserabtei.  
[TreffpunktDeutschland.de/ebrach](http://TreffpunktDeutschland.de/ebrach)



© Levi Strauss Museum

## Levi Strauss Museum

Alles über Blue Jeans. Levi Strauss, der Vater der Blue Jeans. Levi Strauss kam aus dem kleinen fränkischen Ort Buttenheim. Geboren wurde Löb Strauss, wie Levi Strauss ursprünglich hieß, am 26. Februar 1929.  
**Marktstr. 33, Buttenheim**



Klein Venedig  
© FrankenTourismus / Holger Leue

## Bamberg

Erleben Sie eine Stadt voller Geschichte und Kultur, im Mittelalter erschaffen und bis heute erhalten. Die Bamberger Altstadt gehört seit 1993 zum UNESCO Weltkulturerbe.  
[TreffpunktDeutschland.de/bamberg](http://TreffpunktDeutschland.de/bamberg)



© LINUS WITTICH Medien /  
Paulina Saffer

## Bamberger Dom

Der Bamberger Dom mit seinen vier Türmen gehört zu den sogenannten Kaiserdomen und hatte damit besondere Bedeutung im Mittelalter.  
**Domplatz Bamberg**



© Bayerischen Staatsforsten AöR /  
Martin Hertel

## Baumwipfelpfad Steigerwald

Der Pfad verläuft auf bis zu 26 Metern Höhe, wobei er sich zunächst durch den Wald schlängelt und dann langsam ansteigt, bis über die Baumkronen. Er ist rund einen Kilometer lang und beherbergt auf halbem Wege einen 42 Meter hohen Aussichtsturm.  
**Radstein 2, Ebrach**



© Tourist-Information Fränkische  
Toskana / Dietmar Denger

## Fränkische Toskana

Als Geheimtipp gilt die kleine, aber feine Urlaubsregion rund um Memmelsdorf, Litzendorf und Strullendorf. Die Lage zwischen der 6 km entfernten Weltkulturerbestadt Bamberg und der Fränkischen Schweiz, dem Land der Burgen und Höhlen, bietet sowohl Städte- und Kulturtouristen als auch Natur- und Genussurlaubern eine große Vielfalt an Urlaubsaktivitäten. Am Fuße des fränkischen Jura und am Rande des Naturparks „Fränkische Schweiz-Veldensteiner Forst“ wechseln sich liebliche Landschaftsbilder mit schroffen Felsformationen, schattigen Mischwäldern und Wasserläufen ab. Und gleich dem italienischen Archetyp, findet sich auch hier viel regionaltypische Kulinarik.  
[TreffpunktDeutschland.de/fraenkische-toskana](http://TreffpunktDeutschland.de/fraenkische-toskana)



Rauhenebrach Wotansbrunn  
© Trykowski

## Naturpark Steigerwald

Zwischen Main und Aisch im Städteviereck Würzburg - Bamberg - Nürnberg - Rothenburg o.d.T. liegt der Naturpark Steigerwald, eine sanfte Mittelgebirgslandschaft.



© VG Burgebrach

## Burgebrach

Burgebrach das „Tor zum Steigerwald“ liegt am östlichen Eingang des Steigerwalds. Erstmals im Jahre 1023 urkundlich erwähnt, kann Burgebrach im Jahr 2023 auf 1000 Jahre seines Bestehens und auf eine bewegte und spannende Geschichte zurückblicken.  
[TreffpunktDeutschland.de/burgebrach](http://TreffpunktDeutschland.de/burgebrach) 27



© Bauernmuseum Bamberger Land

## Frensdorf

Anziehungspunkte sind vor allem die Wallfahrtskirche „Zur Schmerzhafte Dreifaltigkeit“ in Schlüsselau, der Naturbadesee und das Bauernmuseum.  
[TreffpunktDeutschland.de/frensdorf](http://TreffpunktDeutschland.de/frensdorf)



© Detlef Danitz

## Heiligenstadt

Der Markt Heiligenstadt i.OFr., mit seinen 24 Ortsteilen ist ein echtes Urlaubsparadies, in welchem Sie die Natur sportlich erleben können.

TreffpunktDeutschland.de/heiligenstadt



© Detlef Danitz

## Hirschaid

Erleben Sie unbeschwerte Tage in Hirschaid. Egal, ob mit den Wanderschuhen, dem Fahrrad oder dem Wohnmobil – Hirschaid ist der richtige Ort für Freizeit- und Urlaubshighlights.

TreffpunktDeutschland.de/hirschaid



Lisberg

© Roland Lösel / Gemeinde Lisberg

## Lisberg

Lisberg ist das östliche Tor zum Naturpark Steigerwald. Zum Wandern und Radfahren lädt die kleine Gemeinde mit ihren Wäldern, Seen und Fluren ein. Die abwechslungsreiche Feld-Wald-Landschaft zusammen mit der Tal-Landschaft der Aurach, den Hecken und wildbelassenen Naturstreifen erfreuen die Augen.

Besonders attraktiv sind die Burg Lisberg und das Schloss Trabelsdorf. Kulinarisch wird einiges geboten: in Trabelsdorf die Gastwirtschaften mit haus-eigener biologischer Fisch-zucht, sowie die Brauerei und ein Obstdirektvermarkter. In der Vorburg Lisberg wartet ein Weingut auf Sie.

TreffpunktDeutschland.de/lisberg



© FrankenLagune Wellness-Center

## FrankenLagune

Das Erlebnisbad der FrankenLagune bietet ein Sportbecken mit 25x10 Metern und sorgt für uneingeschränkten Schwimmspaß auf vier Bahnen. Das Wellness-Center lädt mit Dampfbad und Sauna in wunderschöner Ambiente zu Fitness und Relaxen ein.

Georg-Kügel-Ring 5, Hirschaid



© inixmedia GmbH

## Markt Zapfendorf

Der Markt liegt in einer einmalig schönen Lage im landschaftlich sehr reizvollen Oberen Maintal. Die wunderschöne Landschaft, der Main und unser beheiztes Freibad „Aquarena“ bieten Ihnen vielfältige Sport- und Erholungsmöglichkeiten sowie einen garantiert hohen Freizeitwert. TreffpunktDeutschland.de/zapfendorf



Gierfähre  
© Gemeinde Pettstadt

## Pettstadt

Heute ist die sympathische Gemeinde im Regnitztal, südlich von Bamberg, vor allem für die historische Fähre und als Naherholungsort für Fahrradfahrer bekannt.

TreffpunktDeutschland.de/pettstadt



© RutschenClub

## Freibad „Aquarena“

Besucher jeden Alters können hier beim Schwimmen, Rutschen, Sonnen und Saunieren sowohl Badespaß als auch Erholung erleben. Besonders beliebt ist die einzigartige Wasserrutsche mit 120 m Länge. Laufer Str. 49, Zapfendorf



# POMMERSFELDEN

Schloss Weissenstein  
© Gemeinde Pommersfelden

Die Gemeinde Pommersfelden liegt im Süden des Landkreises Bamberg an der Bezirksgrenze von Ober- und Mittelfranken. Am Rande des Naturparks Steigerwald und eingebettet in die breiten Talauen der Reichen Ebrach lädt das Gemeindegebiet rund um das prachtvolle Schloss Weissenstein in jeder Jahreszeit zum Wandern und Radfahren ein. Ganz im Sinne von kunstvoll-natürlich-interessant können Einheimische und Urlaubsgäste in unserer Gemeinde zwischen Erholung und Freizeit in der Natur und einem großen Angebot an Sehenswürdigkeiten und Kultur vor Ort sowie in der Region wählen. TreffpunktDeutschland.de/pommersfelden



© Gemeinde Pommersfelden



Sambach

© Gemeinde Pommersfelden



© Stadt Schlüßelfeld

## Schlüßelfeld

Die reizvolle oberfränkische Kleinstadt an der Reichen Ebrach hat sich, mit Türmen und Mauern, ihr spätmittelalterliches Erscheinungsbild erhalten.

TreffpunktDeutschland.de/schluesselfeld



© VG Burgebrach

## Schönbrunn

Schönbrunn i. Stw. liegt inmitten der Höhen des Steigerwalds in einem Talkessel der Rauhen Ebrach. Erkunden Sie die beeindruckende Landschaft in einem gut ausgebautem Wander- und Radwegenetz. TreffpunktDeutschland.de/schoenbrunn-i-steigerwald



© Gemeinde Stegaurach

## Stegaurach

Unmittelbar vor den Toren der Stadt Bamberg gelegen, ist Stegaurach nicht nur in den Monaten mit „r“ ein beliebtes Ausflugsziel für Fischesser, die auf einen lecker zubereiteten Karpfen nicht verzichten wollen.

TreffpunktDeutschland.de/stegaurach



Schloß Trunstadt  
© Gemeinde Viereth-Trunstadt

## Viereth-Trunstadt

Die fränkische Gastlichkeit in unseren Gaststätten und Brauereien und das kulturelle Angebot machen Ihren Urlaub in unserem Gemeindegebiet zu einem abwechslungsreichen Erlebnis für „Groß und Klein“.

TreffpunktDeutschland.de/viereth-trunstadt

## EVENTS IN DER REGION...



### Bamberg zaubert

19.07. - 21.07.2024, Bamberg

© Claus Riegl /  
Stadtmarketing Bamberg e.V.

Mehr als 200.000 Besucher werden von professionellen Straßenkünstlern, atemberaubenden Darbietungen und Live-Konzerten der Spitzenklasse auf über 15 Plätzen im Weltkulturerbe verzaubert. Rund 500 Shows verwandeln die gesamte Bamberger Innenstadt an drei Tagen in eine einzige große Zauberwerkstatt.



### Brauereilauf Fränkische Toskana

21.09.2024, Litzendoerf

Alle zwei Jahre findet der Marathon, Halbmarathon und 10km-Lauf am letzten Wochenende im September statt und zieht Läufer aus der ganzen Bundesrepublik an.



### Mondführung auf dem Baumwipfelpfad

24.04., 22.05., 23.05., 21.06.,  
22.06.2024, Ebrach

An alle Mondsüchtigen und die, die es noch werden wollen: Genießen Sie den Zauber zwischen Tag und Nacht auf dem Turm des Baumwipfelpfades Steigerwald. Bei einer geführten Wanderung zur Turmplattform erfahren Sie, warum der Mond für uns so wichtig ist, Interessantes aus Wissenschaft und Raumfahrt und Anekdoten und Geschichten rund um unseren ständigen Begleiter... übrigens der einzige Himmelskörper, den je ein Mensch betreten hat. Genießen Sie den Mondaufgang und erleben Sie, wie nach und nach die Sterne das Firmament mit ihrem Licht erfüllen.



### Sanguis Santissimus Pilgerlager

01.06. - 02.06.2024, Burgwindheim

Mittelaltermarkt mit vielen Lagergruppen eingerahmt von Postberg und Schloß von Burgwindheim, hat seinen Ursprung im 650 jähriges Marktrecht 2013.

Wurde dann von dem Pfarrgemeinderat zum 550 jährigen Blutsfest mit den Mittelalterfreunden Burgwindheim zu einem Mittelalterlager das weit über den Landkreis hinaus bekannt ist.

Seit 2017 wird alle zwei Jahre das Sanguis Santissimus am Anfang der Blutsfestwoche gefeiert. Es sind Spielleute und Gaugler im Lager unterwegs am Samstagabend nach dem Konzert der Gruppe Neumen Troll wird zur Feuershow geladen.

### Pfingstmarkt

05.05.2024, 10-17 Uhr, Schlüßelfeld

### Spanische Nacht

13.07.2024, Schlüßelfeld

### Internationalen Tucher Blues- & Jazzfestival

02.08. - 11.08.2024, Bamberg

### Bamberger Sandkerwax

22.08. - 26.08.2024, Bamberg

## NOCH MEHR IN DER REGION...



Noch mehr Informationen zu den folgenden Adressen finden Sie online. Jetzt QR-Code scannen und den Landkreis Aichach-Friedberg entdecken!

TreffpunktDeutschland.de/  
augsburger-land



Anzeige

## SCHWARZER BÄR

EST. 1669

GASTSTÄTTE

### GASTRONOMIE Schwarzer Bär

Wir die Familie Panzer, bieten unseren Gästen fränkische Gastlichkeit und Gaumenfreuden. Nürnberger Str. 31 96114 Hirschaid Tel.: 09543- 40426 Mobil: 0171-4379639 info@schwarzer-bär-hirschaid.de www.schwarzer-bär-hirschaid.de



Anzeige

### GASTRONOMIE Lindenbräu Strullendorf

Wir servieren Ihnen je nach Jahreszeit eine Auswahl an Gerichten, die vom Chef selbst kreativ zubereitet werden.

96129 Strullendorf Lindenallee 17 Tel.: 09543/226 info@linden-braeu.de www.schwarzer-bär-hirschaid.de

**HIRSCHAIID:** Hotel Göller, Nürnberger Str. 96-100 **MEMMELSDORF:** Hotel Brauerei Gasthof Höhn, Hauptstr. 11 \* Hotel & Brauereigasthof Drei Kronen, Hauptstraße 19 **MEEDENSDORF:** Gasthaus Hoh, Kapellenplatz 5 **SCHESSLITZ:** Restaurant im Schloss Burgellern, Kirchplatz 1 **SCHLÜSSELFELD:** Hotel „Zum Storch“, Marktplatz 20 **STRULLENDORF:** Landgasthof Büttel, Litzendorferstraße 3, Geisfeld **VIERETH-TRUNSTADT:** Brauerei-Gasthof Kundmüller, Weiher 13 **WERNSDORF:** Gasthof Schiller, Amlingstadter Str. 14

### KUNST & KULTUR

**BAMBERG:** Bamberger Gärtner- und Häckermuseum, Mittelstraße 34 \* Internationales Künstlerhaus Villa Concordia, Concordiastraße 28 \* Konzert- und Kongresshalle Bamberg, Mußstraße 1 **FRENSDORF:** Bauernmuseum Bamberger Land, Hauptstraße 5

### FREIZEIT & SPORT

**HEILIGENSTADT:** Kletterwald Veilbron, Veilbronn 17 **HIRSCHAIID:** FrankenLagune Wellness-Center & Badespaß, Georg-Kügel-Ring 5

### SHOPPEN

**BURGEBRACH:** Lamprecht Handmade, Zum Kreuzstein 5

### ÜBERNACHTUNGEN

**BAMBERG:** B&B Hotel Bamberg, Hartmannstraße 9 \* Gästehaus HÖLLE 2, Alter Graben \* Hotel Europa Bamberg, Untere Königstraße 6-8 \* Hotel Nepomuk, Obere Mühlbrücke 9 Le Baldinger - Boutique Hotel, Lange Straße 22 **BREITENGÜSSBACH:** Hotel Vierjahreszeiten, Am Sportplatz 6 **BURGEBRACH:** Gasthof Goldener Hirsch, Hauptstraße 14 **HEILIGENSTADT:** Landhaus Sponsel-Regus, Veilbronn 9 **HIRSCHAIID:** Hotel Göller, Nürnberger Str. 96-100 **MEMMELSDORF:** Hotel Brauerei Gasthof Höhn, Hauptstr. 11 \* Frankenhotel Drei Kronen, Hauptstraße 19 **POMMERSFELDEN:** Hotel Gasthof „Grüner Baum“, Hauptstr. 18 **SCHESSLITZ:** Hotel Sonne, Fränkische-Schweiz-Straße 1, Würgau \* Restaurant im Schloss Burgellern, Kirchplatz 1 **SCHLÜSSELFELD:** Hotel „Zum Storch“, Marktplatz 20 **STRULLENDORF:** Landgasthof Büttel, Litzendorferstraße 3 **VIERETH-TRUNSTADT:** Brauerei-Gasthof Kundmüller, Weiher 13 **WERNSDORF:** Gasthof Schiller, Amlingstadter Str. 14

Franken.

# WILLKOMMEN IM NATURPARK HASSBERGE



Schloss Kleinbardorf  
© Ralf Schanze  
FrankenTherme  
© Florian Trykowski

Wissen Sie, was eine Ganerbenburg ist? Oder was es mit dem „Grünen Band“ auf sich hat? All das und mehr erfahren Sie auf den 23 neuen E-Rad-Erlebnisrouten durch den Naturpark Haßberge bis in den nördlichen Steigerwald im sonnenverwöhnten Norden Bayerns. Hier können Radfahrer die Besonderheiten der unterfränkischen Natur und Kultur im wahrsten Sinne des Wortes erfahren. Die Halb- und Tagestouren führen vorbei an Burgruinen und Landschlössern, laden zur Einkehr in malerischen Fachwerkkorten ein und vermitteln unterhaltsames Wissen zu historischen Persönlichkeiten wie dem berühmten Dichter Friedrich Rückert oder dem Astronomen Regiomontanus. Seit 2021 gehören einige Orte im Naturpark auch zu der Regionalroute „Franken – Genuss mit Wein und Bier“, die zur Deutschen Fachwerkstraße gehört. Die historischen Altstädte mit ihrer Fachwerkromantik laden dort, wo Bier- und Weinfranken sich treffen, zur Einkehr mit regionalen Köstlichkeiten ein.

Tipp: Die neue Fahrradkarte im praktischen Faltkartenformat können Sie bequem im Internet unter [www.hassberge-tourismus.de/prospekte](http://www.hassberge-tourismus.de/prospekte) bestellen. Alle Touren sind auch in der Navigations-App Komoot auf dem Profil von Haßberge Tourismus aufgeführt.

**Haßberge Tourismus e.V. im Naturpark Haßberge**  
Marktplatz 1, 97461 Hofheim i.Ufr., Tel.: 09523 5033710,  
[info@hassberge-tourismus.de](mailto:info@hassberge-tourismus.de), [www.hassberge-tourismus.de](http://www.hassberge-tourismus.de)



Apothek Hofheim © Ralf Schanze



© Haßberge Tourismus e.V.

## Haßberge Naturgeflüster auf historischen Spuren



© VGN / Andrea Gaspar-Klein

Ankommen, durchatmen und Schritt für Schritt die abwechslungsreiche Naturlandschaft der Haßberge mit ihren Burgen und Schlössern erkunden. Die 25 Erlebnistouren am „Burgen- und Schlösserwanderweg“ führen als Rundwanderwege zu sagenumwobenen Schlössern, Burgen und Ruinen – vorbei an weiten Wiesentälern, natürlichen Bachläufen und historischen Weinbergen. Auf den Steigerwald-Runden hingegen ergründen Wanderer die stillen Wälder

des Nördlichen Steigerwalds mit seinen einsamen Schluchten, idyllischen Auen und spektakulären Weitsichten. Eingebettet in diese unberührte Natur der Haßberge und des Nördlichen Steigerwalds finden sich Fachwerkensembles aus längst vergangener Zeit und Zeitzeugnisse wie die Burgruine Altenstein, der Zabelstein oder der Landschaftsgarten der Bettenburg in Hofheim in Unterfranken.  
**TreffpunktDeutschland.de/hassberge**

## LANDKREISE & KREISFREIE STÄDTE IM NATURPARK HASSBERGE



Landkreis  
**Bamberg**  
Landkreis  
**Haßberge**

Landkreis  
**Rhön-Grabenfeld**  
Landkreis  
**Schweinfurt**



**Jetzt QR-Code scannen und  
den Naturpark Hassberg  
online entdecken!**

[www.treffpunktdeutschland.de/hassberge](http://www.treffpunktdeutschland.de/hassberge)

Franken. Naturpark Haßberge.

# WILLKOMMEN IM LANDKREIS HASSBERGE



Wallburgturm  
© Stadt Eltmann /  
Frau Beuerlein-Gehring



Altstadt Ebern  
© Tourist-Information Ebern



Wallburgturm  
© Stadt Eltmann

## Ebern

Das beschauliche Fachwerkstädtchen liegt mitten im „Deutschen Burgenwinkel“ im nördlichen Naturpark Haßberge. Erkunden Sie die malerische Altstadt.

TreffpunktDeutschland.de/ebern



© Haßberge / Andreas Hub

## Burgruine Raueneck

Wohl um 1180 wurde mit ihrer Errichtung begonnen. 1720 wurde die Burg aufgegeben und damit dem Verfall überlassen. Die Ruine ist heute wieder frei zugänglich.

Burgruine Raueneck, Ebern-Bramberg

## Eltmann

„Hier beginnt der Süden“, wusste bereits der große Dichter Goethe zu berichten. Das schöne, beschauliche wie geschichtsträchtige Eltmann ist das Tor zum Steigerwald. Eltmann wurde bereits 741 namentlich erwähnt. Der gut erhaltene Wallburgturm mit weitem Ausblick ins Maintal, Steigerwald und die Haßberge ist das Wahrzeichen der Stadt. Außerdem kann man viele weitere Sehenswürdigkeiten besichtigen, wie die Ölbergkapelle hinter der Stadtpfarrkirche oder die Wallfahrtskirche Maria Limbach, das letzte Werk des berühmten Baumeister Balthasar Neumann. Durch seine günstige Lage direkt am Main und an den Ausläufern des Steigerwaldes gelegen, bietet Eltmann neben erholenden Wanderungen im Wald, auch Raddtouren auf den gut ausgebauten Fahrradwegen.

TreffpunktDeutschland.de/eltmann

## ORTE IM LANDKREIS HASSBERGE



Stadt  
**Ebern**  
Stadt  
**Eltmann**  
Stadt  
**Haßfurt**  
Gemeinde  
**Knetzgau**  
Stadt  
**Königsberg i.B.**

Markt  
**Maroldsweisach**  
Gemeinde  
**Rauenebrach**  
Stadt  
**Zeil am Main**



Rauhenebrach Wotansbron  
© Trykowski

## Naturpark Steigerwald

Er ist das Herzstück des Fränkischen Keuperlandes, das sich von Haßbergen im Norden bis hin zur Frankenhöhe im Süden zieht. Der Steilabfall im Westen, der Main im Norden und die Windsheimer Bucht mit dem oberen Aischtal im Süden begrenzen den Steigerwald auf drei Seiten. Unschärfer ist die Grenze im Osten, wo die sanft abgedachten Steigerwaldrücken allmählich in die Randhöhen des Regnitzbeckens übergehen. Gegliedert wird dies durch die von Westen und Osten fließenden Flusssysteme der Aurach, der Rauhen und schließlich der Aisch. Mit gut 129.000 Hektar erstreckt sich der Naturpark über sechs Landkreise.



© Stadt Eltmann

## Wallfahrtskirche Maria Limbach

Die Wallfahrtskirche Maria Limbach wurde vom Würzburger Fürstbischof Friedrich Karl von Schönborn in Auftrag gegeben, der testamentarisch einen hohen Geldbetrag zur Errichtung zur Verfügung stellte. Damit löste er ein Gelübde ein, weil er glaubte, dass er durch die Fürsprache der Muttergottes zu Limbach von einem Hüftleiden geheilt worden wäre. Friedrich Karl von Schönborn starb 1751, der Baubeginn war 1751. Die spätbarocke Kirche wurde nach Entwürfen des Baumeisters Johann Balthasar Neumann auf dem Fundament des spätgotischen Vorgängerbau errichtet. Dabei wurde der ursprünglich geostete Kirchenbau jedoch um 90 Grad gedreht: der Länge der alten Kirche entspricht nun die Breite des neuen Baus. Zur Wallfahrtskirche 23, Eltmann



Jetzt QR-Code scannen  
und den Landkreis Haßberge  
online entdecken!

[www.treffpunktdeutschland.de/haessberge-region](http://www.treffpunktdeutschland.de/haessberge-region)

# HASSFURT



Haßfurt - Ritterkapelle  
© Stadt Haßfurt Touristinfo

Haßfurt liegt idyllisch zwischen den beiden Naturparks Haßberge und Steigerwald, unmittelbar am nördlichen Mainufer, und verbindet Wein- und Bierfranken miteinander. Die Kreisstadt mit ihren rund 14.000 Einwohnern zählt zu den ältesten Orten im Landkreis Haßberge und wurde 1230 erstmals urkundlich erwähnt. Die anmutige Altstadt, noch in ihrer ursprünglichen Anlage als langgezogenes Rechteck erkennbar, wird von der breit angelegten, mit Fachwerkhäusern gesäumten Hauptstraße durchzogen und den beiden großen Stadttürmen begrenzt. Wahrzeichen und bedeutendstes Bauwerk der geschichtsträchtigen Stadt ist die spätgotische Ritterkapelle.

[TreffpunktDeutschland.de/hassfurt](http://TreffpunktDeutschland.de/hassfurt)



Erlebnisbad Haßfurt  
© Stadt Haßfurt Touristinfo



Schweinchen Marktplatz  
© Stadt Haßfurt Touristinfo



Schlosspark Oberschwappach  
© Marco Depner



Brunnen mit Rathaus  
© Stadt Königsberg i. Bay.

## Knetzgau

Am Fuße des nördlichen Steigerwalds gelegen, ist Knetzgau der ideale Ausgangspunkt, um die Umgebung zu erkunden. Kulturelle Sehenswürdigkeiten, wie das Barock-Schloss in Oberschwappach, und eine Vielfalt von Natur-Erlebnissen erwarten Urlauber. Neben den zahlreichen Vereinsfesten finden regelmäßig kulturelle Veranstaltungen und Konzerte statt. Eine Vielzahl von gut ausgeschilderten Wanderwegen lädt zu Ausflügen ein. Auf Wanderungen zeigt sich die Natur von ihrer schönsten Seite und bietet attraktive Rastmöglichkeiten, wie das Kneipp-Tret-Becken oder die Weinberge. Mit dem Rad lässt sich die Landschaft auf den zahlreichen Radwegen erkunden.

[TreffpunktDeutschland.de/Knetzgau](http://TreffpunktDeutschland.de/Knetzgau)

## Königsberg i. Bay.

Wie aus dem Bilderbuch, so präsentiert sich Königsberg seinen Besuchern. Malerische Fachwerkhäuser umrahmen die alten Pflasterstraßen und den historischen Salzmarkt. Hier steht das Geburtshaus des berühmten Astronomen und Mathematikers Regiomontanus. Auch die rundum wieder hergestellten Ringmauern der Staufenburg, auf dem Schlossberg, zeugen von der großen Vergangenheit dieser Stadt. Aus dem 15. Jahrhundert stammt die spätgotische Marienkirche. Königsberg bietet eine waldreiche Umgebung, Rad- und Wanderwege (Amtsbotenweg, Rundwanderwege, Burgen- und Schlösser-Qualitätswanderweg).

[TreffpunktDeutschland.de/koenigsberg-in-bayern](http://TreffpunktDeutschland.de/koenigsberg-in-bayern)

# MAROLDSWEISACH



Dorfplatz Maroldsweisach  
© Markt Maroldsweisach

In der Region um Maroldsweisach ist Geschichte allorts spürbar: Schlösser, Ruinen, Fachwerkhäuser, aber auch Sagen und Feste sind Zeugen längst vergangener Zeiten. Sechs Schlösser und zwei Burgen warten allein in Maroldsweisach und seinen Gemeindeteilen darauf, erkundet zu werden – beispielsweise auf Schusters Rappen entlang dem Burgen- und Schlösserwanderweg oder auf dem burgenkundlichen Lehrpfad. Fast meint man, sich auf einer Zeitreise von verschiedenen Epochen zu befinden. Natürlich bietet auch das „Innenleben“ des einen oder anderen Schlosses sehenswerte Überraschungen.

[TreffpunktDeutschland.de/maroldsweisach](http://TreffpunktDeutschland.de/maroldsweisach)



© Markt Maroldsweisach



© Markt Maroldsweisach

# RAUHENEBRACH



Luftbild Untersteinbach  
© Gemeinde Rauhenbrach

Mitten im Naturpark Steigerwald liegt die Gemeinde Rauhenbrach. Sie erstreckt sich von West nach Ost entlang des Oberlaufes der „Rauhen Ebrach“, die ihr auch den Namen gegeben hat. Die hügelige Region mit ihren Laub- und Mischwäldern, verträumten Tälern und Wiesengründen ist eine beliebte Rad- und Wanderregion, die zur Ruhe und Erholung einlädt. Die „Zisterzienser Radrunden“ bieten die Möglichkeit in die Welt der Zisterzienser abzutauchen, ehemalige Wirtschaftshöfe und Schlösser und deren Besonderheiten kennenzulernen. Auch sehenswert ist die ehemalige Glashütte Balthasar Neumanns in Fabrikschleichach mit dem Mäuselturm (1706).



Ehem. Zisterzienser Schloss, Koppenwind  
© Gemeinde Rauhenbrach



Käpelle bei Fabrikschleichach  
© Gemeinde Rauhenbrach





Wein-Wanderweg Abt-Degen-Steig  
© René Ruprecht /  
Stadt Zeil am Main Tourist Information

## Zeil am Main

Der Wein- und Wallfahrtsort Zeil am Main lädt zu einer genussvollen Entdeckungsreise ein. An den südlichen Ausläufern der waldreichen Hassberge, 30 km westlich der Welterbestadt Bamberg, an der Nahtstelle von Wein- und Bierfranken, erwartet Sie das malerische Fachwerkstädtchen mit seiner historischen Altstadt, einem abwechslungsreichen Umland sowie einer Vielzahl von Freizeit-, Einkehr- und Übernachtungsmöglichkeiten. Bei einem Rundgang durch die Stadt bestaunen Sie die reiche Fachwerkarchitektur der Häuser, den einzigartigen Marktplatz, und Teile der mittelalterlichen Stadtmauerbefestigung. Und hoch über der Stadt erstrahlt das Zeiler Käppele. Von dort haben Sie einen herrlichen Blick auf die Stadt und auf das Maintal.

TreffpunktDeutschland.de/zeil-am-main



© Stadt Zeil am Main

## Dokumentationszentrum Zeiler Hexenturm

Seit seinem Bestehen im Jahr 2011 ist das Dokumentationszentrum Zeiler Hexenturm ein Anziehungspunkt für geschichtsinteressierte Besucher, Gruppen oder Schulklassen. Das Dokumentationszentrum Zeiler Hexenturm befindet sich in der Oberen Torstraße in einem Gebäudekomplex aus der ehemaligen Fronveste (Gefängnis) und dem Oberen Stadtturm. Dieser war Originalschauplatz der Hexenverfolgung im frühen 17. Jhd. und beherbergt bauliche Überreste eines Kerkers aus dieser Zeit. In einer Dauerausstellung im 1. Stock erhalten die Besucher sachliche und fundierte Informationen zu den Hintergründen der regionalen und überregionalen Hexenverfolgungen.

Obere Torstraße 16, Zeil am Main

## NOCH MEHR IN DER REGION...



Noch mehr Informationen zu den folgenden Adressen finden Sie online.

Jetzt QR-Code scannen und den Landkreis Haßberge entdecken!

TreffpunktDeutschland.de/hassberge-region



© Erec Jacobson

## GASTRONOMIE

Erec's Restaurant

Krumer Straße 1

97475 Zeil am Main

<http://www.hotel-kolb-zeil.de/>



© Restaurant AusZeit im Landhotel Rügheim / Vanessa Burger

## GASTRONOMIE

Restaurant AusZeit

Schlossweg 1

97461 Hofheim/Rügheim

[www.landhotel-ruegheim.de](http://www.landhotel-ruegheim.de)



© UFO47 / Silvia Schuhmann

## ÜBERNACHTEN

UFO47

Köslau 3

97486 Königsberg in Bayern

[www.ufo47.de](http://www.ufo47.de)

## EVENTS IN DER REGION...



## Zeiler Altstadt-Weinfest

03.08.-05.08.24 Zeil am Main

© Stadt Zeil am Main

Das Weinfest beginnt mit einem malerischen Festaufzug am Samstag Nachmittag. ES herrscht eine herzliche Feierstimmung. Die Besucher erwarten kulinarische Genüsse mit fränkischen Gerichten, regionale Wein- und Bierspezialitäten und LiveMusik.



© Stadt Eltmann

## Biertage in Eltmann

19.07.-21.07.2024, Eltmann

Bei den 30. Biertagen in Eltmann können sie gemütliche Stunden zu Livemusic auf dem Marktplatz erleben. Die Brauereien laden mit ihrem Bier zum Umtrunk ein. Die kulinarischen Spezialitäten reichen von typisch fränkisch bis mediterran.



© Stadt Eltmann

## Kinosommer im Freibad Eltmann

16.08.-18.08.2024, Eltmann

Im August findet unser alljährlicher Kinosommer im Freibad Eltmann statt. Die Stadt freut sich auf viele Besucher beim Open-Air-Kino mit Freibad-Flair und drei unterhaltsame Abende in toller Atmosphäre.



© Landhotel Rügheim

## GASTRONOMIE

Restaurant AusZeit im Landhotel Rügheim

Schlossweg 1

97461 Hofheim / Rügheim

[www.landhotel-ruegheim.de](http://www.landhotel-ruegheim.de)

## GASTRONOMIE

**EBERN:** Gasthof Frankenstuben, Klein-Nürnberg 20

**HOFNEIM:** Restaurant AusZeit im Landhotel Rügheim, Schlossweg 1, Rügheim

**PFARRWEISACH:** Gasthof-Metzgerei-Pension, „Zum Goldenen Adler“, Lohrer Straße 2

**ZEIL AM MAIN:** Erec's Restaurant, Krumer Straße 1

**KUNST & KULTUR**

**EBERN:** Heimatmuseum Ebern, Marktplatz 42

**ZEIL AM MAIN:** Dokumentationszentrum Zeiler Hexenturm, Obere Torstraße 14

**FREIZEIT & SPORT**

**EBERN:** Hallenbad Ebern, Georg-Nadler-Straße 11

**KÖNIGSBERG:** Hallenbad Königsberg, Allestraße 7

## SHOPPEN

**HOFHEIM:** Demeterhof Dünninger, Im Steig 1

**PFARRWEISACH:** Metzgerei „Zum Goldenen Adler“, Lohrer Straße 2

## ÜBERNACHTUNGEN

**EBERN:** Gasthof Frankenstuben, Klein-Nürnberg 20

**ELTMANN:** Haus Am Wald, Georg-Göpfert-Str.31 \* Pension Maintal, Steinertsplatz 2

**HOFHEIM:** Demeterhof-Dünninger, Im Steig 1, Goßmannsdorf \* Landhotel Rügheim, Schlossweg 1, Rügheim

**KÖNIGSBERG:** UFO47, Köslau 3

**MAROLDSWEISACH:** Schlossanlage Birkenfeld, Hofheimerstrasse 1, Birkenfeld

**OBERAURACH:** Lindenhof, Lindenstr. 7

**PFARRWEISACH:** Pension „Zum Goldenen Adler“, Lohrer Straße 2

**UNTERMERZBACH:** Villa Merzbach Gästeträume, Neubaustrasse 1

**ZEIL AM MAIN:** Hotel Kolb, Krumer Straße 1 \* Naturfreundehaus „Warme Sonne“, An der Steige 1

# UND WOHNIN GEHT'S IM NÄCHSTEN URLAUB?

WELLNESS  
GUIDE  
2024



Obermain Therme  
© Kur & Tourismus Service  
Bad Staffelstein  
Heilwassertasting  
© Bayer, Staatsbad  
Bad Kissingen GmbH / Ingo Peters

[www.treffpunktdeutschland.de/  
weihnachtsmaerkte](http://www.treffpunktdeutschland.de/weihnachtsmaerkte)



© KissSalis Therme Bad Kissingen

## KissSalis Therme

Hier steht das Heilwasser von Bad Kissingen im Mittelpunkt und wird auf vielfältige Weise für Ihre Entspannung genutzt. Freuen Sie sich auf eine einzigartige Thermen-, Wellness- und Saunalandschaft.

Heiligenfelder Allee 16, Bad Kissingen



Kurgarten mit Arkadenbau  
© Bayer, Staatsbad  
Bad Kissingen GmbH

## Bad Kissingen

Zwischen mediterranen Palmen, plätschernden Quellen und historischen Prachtbauten können Sie in Bad Kissingen UNESCO-Welterbe entdecken. Altbewährte Bäderkultur auf höchstem Niveau.

TreffpunktDeutschland.de/bad-kissingen



© Franken Tourismus  
Haßberge Tourismus / Andreas Hub

## Bad Königshofen

Eine charmante Kurstadt im unterfränkischen Landkreis Rhön-Grabfeld, umgeben von der sanften Hügellandschaft des Naturparks Hassberge.

TreffpunktDeutschland.de/  
bad-koenigshofen



© Peter Leutsch / FrankenTherme -  
Bad Königshofen Kur-Betriebs-GmbH

## FrankenTherme

Die Franken Therme bietet ein großes Innenbecken, Mega-Whirlpool, Herz-Kreislauf-Außenbecken, Kinder-Erlebnisbereich, Fake-Slide-Röhrenrutsche, Finnisch-Fränkisches Saunadort und den 1. Naturheilwasserteich Deutschlands

Am Kurzentrum 1, Bad Königshofen



ALEXBAD © Gemeinde  
Bad Alexandersbad | Florian Miedl

## Bad Alexandersbad

Bad Alexandersbad ist das kleinste Heilbad Bayerns. Schon vor knapp 300 Jahren kamen die Menschen wegen der Wirkung der Heilquelle hierher. [TreffpunktDeutschland.de/  
bad-alexandersbad](http://TreffpunktDeutschland.de/bad-alexandersbad)



© Gemeinde Bad Alexandersbad /  
Florian Miedl

## ALEXBAD

Im Heilbad erwarten Sie ein architektonisch besonderes Panoramabad mit Saunabereich, ein Trainingspark mit modernen Trainingsgeräten sowie ein breites Angebot an Therapie- und Wohlfühlbehandlungen. Markgrafenstraße 28, Bad Alexandersbad



© Johannesbad Therme Bad Füssing

## Johannesbad Bad Füssing

Die Johannesbad Therme verfügt über hochwirksames, weltweit einzigartiges Thermalwasser aus der eigenen staatlich anerkannten Heilquelle, der Johannesquelle. Johannesstraße 2, Bad Füssing



Thermensaß  
© Kur- & GästeService Bad Füssing

## Bad Füssing

Bad Füssing geht auf Zukunftskurs. Spektakuläre Architektur, neue medizinische Kompetenzzentren, vielfältige neue Hotels und Thermenwelten, die weitläufigen Kurparks als Kunstgalerie  
[TreffpunktDeutschland.de/bad-fuessing](http://TreffpunktDeutschland.de/bad-fuessing)

## WIR WISSEN, WORAUF ES ANKOMMT

Genau das richtige Hotel.

### ERWARTEN SIE MEHR

**ZIMMER**

- 186 Standardzimmer
- Kostenfreies WLAN (Glasfaser)
- Moderne Badezimmer
- Bügeleisen und -brett
- Auswahl unterschiedlicher Kissen
- 40" LED-TV inkl. Google Chromecast
- Effizienter Arbeitsbereich
- USB-Steckdosen
- 15" Safe inklusive Ladefunktion
- Kaffee- und Tee-Station
- Haartrockner

**AUSSTATTUNG**

- Apple-Mac-Business-Corner
- Kostenfreies WLAN (Glasfaser)
- Tiefgarage

**ESSEN & TRINKEN**

- Reichhaltiges Express Start™ Frühstück sowie nach Wahl auch „Grab & Go!“
- 24 Stunden Service an unserer Lobbybar

**VERANSTALTUNGEN**

- Meetingraum mit Tagungstechnik für bis zu 16 Personen
- Bitte wenden Sie sich für ein individuelles Angebot an [reservations@hi-express-erlangen.de](mailto:reservations@hi-express-erlangen.de)

**BREAKFAST HOURS**

- Montag bis Freitag 06.30 – 10.00 Uhr
- Sa., So. und Feiertage 07.00 – 11.00 Uhr





**HOLIDAY INN EXPRESS\* ERLANGEN**  
Güterbahnhofstraße 9, 91052 Erlangen

T: +49 (0) 9131 68198-0  
F: +49 (0) 9131 68199-555  
[frontdesk@hi-express-erlangen.de](mailto:frontdesk@hi-express-erlangen.de)

Buchen Sie direkt bei uns und werden Sie **IHG\* Rewards Club** Mitglied



Ein IHG\* HOTEL  
ERLANGEN



© Opf. Wald

### Sibyllenbad

Lorem ipsum dolor sit amet, consectetur adipiscing elit. Aenean commodo ligula eget dolor. Aenean massa. Cum sociis natoque penatibus et magnis dis parturient montes, nascetur ridiculus mus.  
Kurallee 1, Bad Neualbenreuth



Marktplace © Gäste-Information Bad Neualbenreuth

### Bad Neualbenreuth

Liebevoll erhaltene Egerländer Fachwerkhöfe, barocke Kirchen, versteckt gelegene Waldkapellen, unser Heimatmuseum – all das zeugt von lebhafter, geschichtsträchtiger Vergangenheit und stolzer Tradition.  
TreffpunktDeutschland.de/bad-neualbenreuth



© Obermain Therme

### Obermain Therme

Wärme, Wasser und Salz – unter diesem Motto vereint die Obermain Therme in Bad Staffelstein die Bereiche ThermenMeer, Premium-SaunaLand, Wellness und Therapie unter einem Dach. Wohlig warmes Meerwasser in unzähligen Innen- und Außenbecken und ein Naturbadeseen warten darauf, Ihnen gut zu tun. Nutzen Sie die enorme Wirkkraft von Salz und Sole, um Ihr Wohlbefinden spürbar zu steigern und gesundheitliche Beschwerden zu lindern. Im ThermenMeer erwartet Sie zudem ein kostenloses tägliches Aktivprogramm und unzählige Möglichkeiten zur Entspannung und Vitalisierung, vom Dampfbad bis zum Whirlpool, vom Ruheraum mit Gradierwerk bis zum abstrakten „Salzkristall“.  
Am Kurpark 1, Bad Staffelstein



Vierzeheiligen © Kur & Tourismus Service Bad Staffelstein

### Bad Staffelstein

Mitten im „Gottesgarten am Obermain“ liegt Bad Staffelstein. Auf der einen Seite erhebt sich das prunkvolle, von den Brüdern Dientzenhofer erbaute, Kloster Banz und gegenüber die barocke Wallfahrtskirche Vierzeheiligen.  
TreffpunktDeutschland.de/bad-staffelstein



Luitpoldhöhe © Dr. Jan Gensler

### Bad Neustadt an der Saale

Bad Neustadt a. d. Saale liegt in der Mitte Deutschlands, am Fuße der Bayerischen Rhön. Durch seine zentrale Lage ist der Ort gut zu erreichen und bietet viele Ausflugsmöglichkeiten in die vielseitige Region.  
TreffpunktDeutschland.de/bad-neustadt-an-der-saale



Triamare © Tourismus und Stadtmarketing Bad Neustadt GmbH

### Triamare Wellness- und Erlebnisbad

Das Erlebnisbad verbindet Sport, Spaß und Wellness. Genießen Sie das vielfältige Fitnessangebot, die 94 Meter lange Riesenrutsche sowie die Saunalandschaft auf der Dachterrasse. Mühlbacher Str. 15, Bad Neustadt an der Saale



Rathaus © Kur-, Kongress- und Touristik GmbH Bad Windsheim

### Bad Windsheim

Ein historischer Stadtkern schmückt die ehemals freie Reichsstadt Bad Windsheim. Die Franken-Therme, das einzige Heilbad Mittelfrankens, zum Entspannen und Erholen ein.  
TreffpunktDeutschland.de/bad-windsheim



© Berchtesgadener Land Tourismus GmbH

### RupertusTherme

Die Rupertustherme in Bad Reichenhall ist ein Wellnessparadies, das Erholung und Entspannung inmitten der atemberaubenden bayerischen Alpen bietet.  
Friedrich-Ebert-Allee 21, Bad Reichenhall



Kurpark © KurGmbH Bad Reichenhall / Bayerisch Gmain

### Bad Reichenhall

Die Alpenstadt Bad Reichenhall lockt mit Highlights wie dem Alten Salzbergwerk, dem Königlichen Kurgarten, der Rupertus Therme und der St. Nikolaus-Kirche.  
TreffpunktDeutschland.de/bad-reichenhall



© Kur- und Tourismusbetrieb Bad Wörishofen

### Bad Wörishofen

Mit zahlreichen Freizeitmöglichkeiten und herzlicher Gastlichkeit empfängt das Kneipp-Original Bad Wörishofen im Allgäu, rund 70 Kilometer westlich von München gelegen, seine Gäste. Viel Bewegung und frische Luft weitaus vom Alltagsstress gibt es im 163.000 Quadratmeter großen Kurpark mit Rosen- und Heilkräuter-, Duft- und Aromagärten im Herzen des Kurortes. Der etwa fünf Kilometer lange Glücksweg als Teil der Allgäuer Wandertrilogie erzählt die Geschichte mystischer und heilender Orte mit Anekdoten und Gedichten rund um das Leben von Pfarrer Sebastian Kneipp. Eine Tour auf den 250 km Rad- und Wanderwegen rund um Bad Wörishofen oder eine Runde Golf auf dem 18-Loch-Platz des Golf Club Bad Wörishofens runden den sportlichen Urlaub ab.  
TreffpunktDeutschland.de/bad-woerishofen



© Francken-Therme Bad Windsheim

### Franken-Therme Bad Windsheim

Mit ihren drei Bereichen, den Thermal-Badehallen mit Salzsee, der Sauna-Landschaft und dem Wellness-Bereich, bietet die weitläufige Anlage Wohlgefühl pur! Insgesamt sechs Becken erstrecken sich über die großzügige Badelandschaft.  
Erkenbrechtallee 10, Bad Windsheim



© Markt Bad Steben / Bayerisches Staatsbad

### Bad Steben

Das traditionsreiche Staatsbad Bad Steben ist der bedeutendste Urlaubs- und Kurort im Frankenwald. Den Kurpark schmücken Bauwerke des Klassizismus und des Jugendstils.  
TreffpunktDeutschland.de/bad-stebeb



© Andreas Hub / laif / Tourist-Information Bayerisches Staatsbad Bad Steben

### Therme Bad Steben

Das moderne Thermalbad bietet eine Vielzahl von Innen- und Außenpools mit unterschiedlichen Temperaturen, um die Bedürfnisse der Besucher zu erfüllen. Die exklusive Saunalandschaft sorgt für zusätzliche Erholung  
Badstraße 31, Bad Steben



© Kur- und Tourismusbetrieb Bad Wörishofen

### THERME Bad Wörishofen

Echte Palmen, türkischglitzerndes Thermalheilwasser und paradiesische Ruheoasen zum Entspannen und Relaxen: Hier genießen Besucher einen unvergesslichen Kurzurlaub im Paradies.  
Thermalallee 1, Bad Wörishofen



© Detlef Danitz

## Königsbad

Im Erlebnisbad erwartet Sie Badespaß und Entspannung für Groß und Klein. Egal zu welcher Jahreszeit – der großzügige Freibadpark und das vielseitig gestaltete Erlebnishallenbad laden zum Entdecken und Genießen ein. **Käsröthe 4, Forchheim**



Fachwerk  
© Stadt Forchheim Tourist-Information

## Forchheim

Als eine der ältesten Städte Frankens hat sich Forchheim mit seinen vielen Fachwerkhäusern und der Festungsanlage ein historisches Erscheinungsbild vom Mittelalter bis zum Barock bewahrt. **TreffpunktDeutschland.de/forchheim**



Wandern, Radfahren – Übernachten bei uns



## the niu Hop

Romantisch-lässiges Design-Hotel Forchheim

Bahnhofplatz 8 • 91301 Forchheim • +49 (0)9191 353 98 40 • hop@the.niu.de



## Holiday Inn Express Erlangen

Erstklassiges internationales Hotel

Güterbahnhofstraße 9 • 91052 Erlangen • +49 (0)9131 68 19 80 • frontdesk@hi-express-erlangen.de



Rathaus  
© T. Fürth Stefan Heidelberg

## Fürth

Die Feste feiern, wie sie fallen? In Fürth geht das anders. Hier rauchen bei der Planung des Veranstaltungsjahres die Köpfe, um für Gäste einen Kalender mit vielfältigen Terminen zu entwickeln. Aushängeschild in Sachen Feiern ist die Michaelis-Kirchweih – Süddeutschlands größte Straßenkirchweih. Aber auch musikalisch, kulturell und in Sachen saisonales Marktgeschehen hält die Stadt eine Menge für ihre Besucherinnen und Besucher bereit. In Geschäften stöbern, spontan einkommen, gemütlich durchs Grüne schlendern: sich einfach mal treiben lassen. In der Stadt mit dem Kleeblatt im Wappen ist das problemlos möglich, denn Fürth ist eine Großstadt, der es keineswegs an Gemütlichkeit mangelt. **TreffpunktDeutschland.de/fuerth**



© Vitaplan Thermalbad GmbH & Co. KG

## Fürthermare

„Zeit für Dich. Raum für Deine Träume.“ Mit diesem Slogan wirbt das Fürthermare in Fürth um seine Gäste. Raum für Träume gibt es tatsächlich mehr als genug, Badespaß nicht minder. Wenn in der warmen Jahreszeit das Sommerbad öffnet und damit das Angebot der Erlebnistherme mit ihren vielen Facetten erweitert, dann stehen den Besuchern sogar mehr als 4.000 Quadratmeter Wasserfläche zur Verfügung. Zuletzt wurden im März 2022 die neue „Hacienda los Sueños“, ein großzügiges Ruhehaus im mallorquinischen Stil, sowie die Eventaufguss-Sauna „Casa Grande“ mit bis zu 100 Plätzen eingeweiht. **Scherbsgraben 15, Fürth**



Panorama Ruhpolding Frühling  
© Ruhpolding Tourismus GmbH

## Ruhpolding

Ruhpolding im südöstlichen Feriendreieck Deutschlands ist ein besonderes Stück Bayern. Zwischen Chiemsee, Alpenvorland und Chiemgauer Alpen breitet die Natur ihre ganze Vielfalt aus. Die ursprüngliche, bayerische Volkskultur gibt den Gästen ein echtes Heimatgefühl. Im Norden der Chiemsee, ringsum die Gipfel der Chiemgauer Alpen – dazwischen das Miesenbacher Tal, durch welche die weiße Traun plätschert, und das Drei-Seen-Naturschutzgebiet „Klein-Kanada“. Mitten drin in dieser Idylle liegt das 7.000-Seelen-Dorf Ruhpolding mit der mächtigen barocken Kirche und Lüftmalerei an den schmucken Bürgerhäusern. Ruhpolding ist ein bekannter Tourismusort – und ein Genuss-Tipp für alle Jahreszeiten. **TreffpunktDeutschland.de/ruhpolding**



© Ruhpolding Tourismus GmbH

## Vita Alpina Erlebnis & Wellnessbad

Das Erlebnis- & Wellnessbad mit großer Saunalandschaft bietet Spaß und Vergnügen für Wasserratten jeden Alters. Während sich die jungen Wilden in die Brandung werfen, oder die rasante Fahrt auf der Erlebnisrutsche genießen, können die Kleinsten sicher am Wasserspielplatz plantschen. Wer Entspannung sucht, lässt in dem 33 Grad warmen Solewasser der Urmeertherme die Seele baumeln und genießt dabei das unvergleichliche Ruhpoldinger Alpenpanorama. Aber auch die großzügige Saunalandschaft inkl. Garten lädt zum Verweilen und Entspannen ein. **vulputate eleifend tellus. Branderstraße 1, Ruhpolding**



© Thermo Obersees

## Thermo Obersees

Längst gilt die Thermo als mehrfach ausgezeichnete „Perle“ der Fränkischen Schweiz. Das mineralhaltige Thermalwasser kommt aus Urtiefen des Juragesteins. Das Wasser belebt und entspannt zugleich. **An der Thermo 1, Mistelgau-Obersees**



St. Rupert-Kapelle  
© Touristinformation  
an der Thermo Obersees

## Mistelgau-Obersees

Eingebettet in unberührter Natur finden sich hier viele idyllische Wander- und Radwege. Wo einst die Dampflok fuhr, lässt es sich heute beschaulich durch die einmalige Landschaft radeln. **TreffpunktDeutschland.de/mistelgau**



Schloss Faber-Castell Mai 2018  
© Stadt Stein

## Stein

Wer an Stein denkt, dem fällt wohl zuerst Faber-Castell ein oder die B14 oder beides. Dabei hat die Stadt, die zwar am südwestlichen Rand Nürnbergs am linken Ufer der Rednitz liegt, aber zum Landkreis Fürth gehört, viel, viel mehr zu bieten. [TreffpunktDeutschland.de/rosstal](http://TreffpunktDeutschland.de/rosstal)



Kristall Palm Beach Kur- & Freizeitbad  
© Stadt Stein

## Kristal Palm Beach

Das Kur- & Freizeitbad bietet eine Vielzahl von nassen Freizeitmöglichkeiten. Spaß und Action gibt es im Erlebnisbad und der Rutschenwelt. Entspannung und Erholung im Sauna- und Wellnessbereich. **Albertus-Magnus-Straße 29, Stein**



© Altmühltherme Treuchtlingen

## Altmühltherme Treuchtlingen

Quelle purer Lebenslust. Baden und saunieren im wohligen warmen, 18.000 Jahre alten, zertifizierten und staatlich anerkannten Heilwasser nach balneologischen Grundsätzen. Bürgermeister-Döbler-Allee 12, Treuchtlingen



Altmühltherme Treuchtlingen  
© Peter von Felbert

## Treuchtlingen

Als staatlich anerkannter Erholungsort mit Heilquellen-Kurbetrieb steht Treuchtlingen für Gesundheit, Wohlbefinden und natürliche Entscheidung. [TreffpunktDeutschland.de/treuchtlingen](http://TreffpunktDeutschland.de/treuchtlingen)



© Stadt Weissenstadt  
Kur- & Tourist-Information Weissenstadt

## Weissenstadt

Sieben Sterne mit Seeblick. Die Stadt Weissenstadt liegt ganz idyllisch im Naturpark Fichtelgebirge, eingebettet im Tal der Eger. Sie zeichnet sich durch ihre romantischen Straßenzweigen, einzigartige Felsenkeller und historischen Scheunereihen aus. Ein Eldorado für Spaziergänger, Inline Skater oder Radfahrer ist der 4 km lange Uferweg des ca. 50 Hektar großen Weissenstädter Sees. Wer Erholung sucht, die Ruhe und Natur genießen und gleichzeitig etwas für seine Gesundheit tun möchte, findet hier beste Voraussetzungen. [TreffpunktDeutschland.de/weissenstadt](http://TreffpunktDeutschland.de/weissenstadt)



© Siebenquell GesundZeitResort

## Siebenquell Das GesundZeitResort

Die Therme empfängt Bade Gäste in der Wasservelt mit einer großen zusammenhängenden Wasserfläche mit vielen Attraktionen, einer Poolbar, Außenbecken und Sonnenliegewiese. Die Saunalandschaft mit neun Erlebnis- und Themensaunen, einer Schneekammer, Saunagarten mit Thermalwasser-Außenbecken und Ruhebereichen lädt zum Schwitzen und Entspannen ein. Einzigartig ist das Herz des Siebenquell: die GesundZeitReise. Hier spüren Gäste in sieben wunderschönen Badelandschaften alter Kulturen die gesundheitsfördernde Wirkung verschiedener Mineralien. Verwöhn- oder Gesundheitsanwendungen im Medical SPA versprechen eine Extraportion Wellness. **Thermalallee 1, Weissenstadt**



Bad Birnbach Röttalterme © Kurverwaltung Bad Birnbach

In den Heil- und Thermalbädern Bad Füssing, Bad Griesbach, Bad Birnbach, Bad Gögging und Bad Abbach findet man die richtige Balance zwischen Gesundheit, Entspannung und ganzheitlichem Vital- und Aktivurlaub. Das niederbayerische Umland zeichnet sich durch die höchste Golfplatzdichte Deutschlands aus, mit der Gemeinde Bad Griesbach als dem größten zusammenhängenden Golf-Resort Europas. Die abwechslungsreiche Region bietet als ideale Ergänzung dazu geschichtsträchtige Einblicke in das Herz alter Dom- und Herzogstädte wie Passau, Landshut, Straubing, Dingolfing und Landau. Sie verbinden überliefertes Kulturgut mühelos mit zeitgenössischer Lebensart. [TreffpunktDeutschland.de/bayerisches-golf-thermenland](http://TreffpunktDeutschland.de/bayerisches-golf-thermenland)



Golfpark Bella Vista  
© Kurverwaltung Bad Birnbach



Bad Birnbach Erntedankfest  
© Kurverwaltung Bad Birnbach

Der Ferienpark am Plauer See.

**FERIENPARK LENZ**

**URLAUB**  
*für die ganze Familie*

- im Herzen der Mecklenburgischen Seenplatte
- rund 30 traumhafte Ferienhäuser für 2 bis 12 Personen
- alle Unterkünfte sind hochwertig gestaltet und ausgestattet

[www.ferienpark-lenz.de](http://www.ferienpark-lenz.de)  
Plauer Seeblick | 17213 Malchow  
Tel. 0152 08529030 | [urlaub@ferienpark-lenz.de](mailto:urlaub@ferienpark-lenz.de)

Foto: stock.adobe.com - Angelov



### Elektrisierende Achterbahn-Neuheit „Voltron Nevera powered by Rimac“

Das Europa-Park Erlebnis-Resort startet in den Frühling. Mit über 100 Attraktionen und Shows verspricht der Europa-Park zahlreiche Highlights. In der Sommersaison 2024 entdecken die Besucher von Deutschlands größtem Freizeitpark erstmals den Themenbereich Kroatien. Dort bietet der neue Multi Launch Coaster „Voltron Nevera powered by Rimac“ ein außergewöhnliches und einzigartiges Achterbahn-Erlebnis. Zudem kehren die beliebten Familien-Attraktionen „Alpenexpress Enzian“ und „Tiroler Wildwasserbahn“ zurück. Spektakuläre und familienfreundliche Attraktionen, beeindruckende Shows und abwechslungsreiche Gastronomie – im Europa-Park kommt jeder auf seine Kosten. Darüber hinaus bieten die Wasserwelt Rulantica und die Virtual-Reality-Experience YULLBE Vergnügen für die ganze Familie. Eine außergewöhnliche Sinnesreise erleben die Gäste bei der Restaurant-Weltneuheit Eatrenalin. Die sechs parkeigenen 4-Sterne Superior Erlebnishotels und das Camp Resort machen den Aufenthalt zu einem unvergesslichen Kurzurlaub. **Rust**



### TreffpunktDeutschland Newsletter ABONNIEREN UND GEWINNEN

Einmal im Monat stellt die TreffpunktDeutschland-Redaktion einen Newsletter zusammen. Aktuelle touristische Themen, neue Orte und Regionen, aktuelle Eventhighlights und vieles mehr werden Sie hier finden. Zweimal im Jahr verlosen wir, unter allen Newsletter-Abonnenten, tolle Preise. Für Frühling/Sommer 2024 haben wir einen ganz besonderen Preis für Sie:

### Das gibt es zu gewinnen

### EIN EXKLUSIVER ERLEBNISAUFENTHALT IM EUROPA-PARK RESORT

Ein exklusiver Erlebnisaufenthalt für vier Personen in einem der parkeigenen Erlebnishotels inklusive reichhaltigem Frühstücksbuffet, Nutzung der Wellnessbereiche und Pools, kostenfreiem Parkplatz, Tageseintritt in den Europa-Park und die Wasserwelt Rulantica sowie VIP-Zutritt zum Park 30 Minuten vor offizieller Öffnung.

Einfach bis zu 31.08.2024 Newsletter abonnieren unter [www.TreffpunktDeutschland.de/newsletter](http://www.TreffpunktDeutschland.de/newsletter)

Der Rechtsweg ist ausgeschlossen.



## NOCH MEHR REISEMAGAZINE GIBT ES ONLINE



[TreffpunktDeutschland.de/reisemagazine](http://TreffpunktDeutschland.de/reisemagazine)

### Ihr Ort das nächste Mal mit dabei! AUSGABE HERBST/WINTER 2024/25

Wenn Sie mit Ihrem Ort in den nächsten Ausgaben unserer Reisemagazine WILLKOMMEN IN DER REGION... mit redaktionellen Artikeln dabei sein möchten, dann senden Sie uns Texte und Fotos per E-Mail an [d.danitz@wittich-forchheim.de](mailto:d.danitz@wittich-forchheim.de). Diese werden wir dann je nach Platz in unseren Reisemagazinen **kostenlos** veröffentlichen. Oder nutzen Sie das Formular auf dieser Seite:



[www.TreffpunktDeutschland.de/mitmachen-reisemagazin](http://www.TreffpunktDeutschland.de/mitmachen-reisemagazin)

### Das perfekte Werbeumfeld IHRE ANZEIGE DAS NÄCHSTE MAL DABEI

Verteilt werden unsere Reisemagazine kostenlos über die Tourismusämter, Übernachtungsbetriebe und Freizeiteinrichtungen vor Ort. Durch die fokussierte Verteilung an die Interessengruppen und die informativen redaktionellen Beiträge können Sie hier kostengünstige zielgerichtete Anzeigen schalten ohne Streuverlust. Die Reisemagazine erscheinen im Frühjahr und Herbst. **Wenn Sie Interesse haben, dann kontaktieren Sie uns:**



**Andrea Kossowski**  
[a.kossowski@wittich-forchheim.de](mailto:a.kossowski@wittich-forchheim.de)  
09191 723258

**Susanne Emmert-Deuerlein**  
[s.emmert-deuerlein@wittich-forchheim.de](mailto:s.emmert-deuerlein@wittich-forchheim.de)  
09191 723263



**IMPRESSUM** Treffpunkt Deutschland WILLKOMMEN IN DER REGION... ist ein unabhängiges Reisemagazin. Die veröffentlichten Artikel basieren auf zugesandte Artikel der jeweiligen Tourismusbüros und touristischen Partnern und müssen nicht die Meinung des Verlages widerspiegeln. Alle Angaben sind ohne Gewähr. Herausgeber: LINUS WITTICH Medien KG, Peter-Henlein-Straße 1, 91301 Forchheim, Telefon 09191 72320, Geschäftsführer: Christian Zenk Redaktion: Detlef Danitz, Telefon 09191 723239, [d.danitz@wittich-forchheim.de](mailto:d.danitz@wittich-forchheim.de); Anzeigen: Susanne Emmert-Deuterlein, Telefon: 09191 7232-63, [s.emmert-deuerlein@wittich-forchheim.de](mailto:s.emmert-deuerlein@wittich-forchheim.de); Andrea Kossowski, Telefon: 09191 723258, [a.kossowski@wittich-forchheim.de](mailto:a.kossowski@wittich-forchheim.de). Eine Haftung für die Richtigkeit telefonisch aufgebener Anzeigen kann nicht übernommen werden. Für Anzeigenveröffentlichungen und Fremdbelagen gelten die Allgemeinen Geschäftsbedingungen [wittich.de/agb](http://wittich.de/agb) und die zzt. gültige Preisliste. Für Textveröffentlichungen gelten unsere Allgemeinen Geschäftsbedingungen. Veröffentlichte Artikel und Rubriken, die mit dem Namen eines Verfassers gekennzeichnet sind, müssen nicht die Meinung des Verlages widerspiegeln. Für unverlangt eingesandte Manuskripte oder Bilder kann keine Rücksendung verlangt werden. Nachdruck, Vervielfältigung oder sonstige Verwertung des Inhaltes nur mit schriftlicher Genehmigung des Verlages. Urheberrechtshinweise: Der Inhalt und das Layout dieser Webpräsentation sind urheberrechtlich geschützt. Nachdrucke und sonstige Verwendung jeglicher Art, auch auszugsweise, bedürfen der ausdrücklichen schriftlichen Genehmigung des Verlages.

TreffpunktDeutschland präsentiert:

# ÜBER 50 KOSTENLOSE REISEMAGAZINE

UND WAS MACHEN WIR ALS NÄCHSTES?



In unserer Reisemagazin Reihe „WILLKOMMEN IN...“ stellen wir Ihnen jeweils einen Landkreis mit seinem namensgebenden Hotspot-Ort und den angrenzenden Landkreisen vor. So erhalten Sie touristische Informationen über einen Umkreis von ca. 50 Km. Bis Jahresende wollen wir für jeden bayerischen Landkreis ein eigenes Reisemagazin zum kostenlosen herunterladen anbieten. Diese 71 Reisemagazine wird es dann für die folgenden Regionen geben:

Aichach, Altötting, Amberg, Ansbach, Aschaffenburg, Augsburg, Bad Kissingen, Bad Neustadt a.d.Saale, Bad Reichenhall, Bad Staffelstein, Bad Tölz, Bad Windsheim, Bad Wörishofen, Bamberg, Bayreuth, Cham, Coburg,

Dachau, Deggendorf, Dillingen a.d.Donau, Dingolfing, Ebersberg, Eichstätt, Erding, Erlangen, Forchheim, Freising, Fürstenfeldbruck, Fürth, Füssen, Garmisch-Partenkirchen, Grafenau, Günzburg, Haßfurt, Hof, Karlstadt, Kelheim, Kempten, Kitzingen, Kronach, Kulmbach, Landsberg am Lech, Landshut, Lindau, Neuburg a.d.Donau, Neumarkt i.d.OPf., Nürnberg, Oettingen, Passau, Pfaffenhofen a.d.Ilm, Pfarrkirchen, Regen, Regensburg, Rosenheim, Roth, Schwandorf, Schweinfurt, Starnberg, Straubing, Tirschenreuth, Traunstein, Weiden, Weilheim, Weißenburg, Wunsiedel und Würzburg.



QR-Code scannen und mit unseren Reisemagazinen Deutschland entdecken!  
[www.TreffpunktDeutschland.de/willkommen](http://www.TreffpunktDeutschland.de/willkommen)