

Frühling  
Sommer  
2024

.....  
ePaper Version  
April-September



LINUS WITTICH präsentiert

# Treffpunkt<sup>📍</sup> Deutschland.de

Freizeit- & Reisemagazin

**Tipp:  
Landkreis  
Amberg-  
Sulzbach**

Seite 7

**Europa-Park  
Gewinnspiel**

Seite 33

**UND WAS  
MACHEN  
WIR JETZT?**

SPEZIAL  
**WELLNESS  
GUIDE**  
Seite 29

# URLAUB IN DER HEIMAT WILLKOMMEN IN DER REGION AMBERG

Landkreis Amberg-Sulzbach und Umgebung

Kümmersbuch  
© Tourismusverband Ostbayern e.V. / Stefan Gruber

**Amberg** Landkreis \* **Nürnberger Land** Landkreis \* **Bayreuth** Landkreis  
**Neustadt a.d. Waldnaab** Landkreis \* **Schwandorf** Landkreis  
**Regensburg** Landkreis \* **Neumarkt** Landkreis

*Bayerischer Jura \* Fränkische Schweiz \* Fichtelgebirge \* Oberpfälzer Wald*



# WILLKOMMEN IN DER REGION AMBERG


Amberg, Plattenfahrt auf der Vils  
© Tourist-Information Amberg



**Amberg**  
Seite 7

**UND WAS  
MACHEN  
WIR JETZT?**

Auf diese Frage versuchen wir Ihnen in diesem Reisemagazin **WILLKOMMEN IN DER REGION AMBERG** eine Antwort zu geben. Zuerst stellen wir Ihnen den Hot-spot-Ort **Amberg** und den dazugehörigen Landkreis vor. Danach folgen die angrenzenden Landkreise mit ihren Orten, Sehenswürdigkeiten und Event-Highlights. Abschließend gibt es noch Tipps für Ihren nächsten Urlaub.



Landkreis Bayreuth  
**AHORN TAL**  
Seite 26



Landkreis Regensburg  
**Walhalla**  
Donaustauf  
Seite 12



Landkreis Neumarkt  
**Museum für historische  
Maybach-Fahrzeuge**  
Neumarkt  
Seite 10



Regensburger Land  
**Nepal-  
Himalaya-Park**  
Wiesent  
Seite 12



Landkreis Neustadt  
an der Waldnaab  
**Weiden**  
Seite 18

## NOCH MEHR TIPPS IN UNSEREM ePAPER

**XXL  
AUSGABE**



Online unter  
**TreffpunktDeutschland.de/  
willkommen-amberg**



Jetzt QR-Code  
scannen, ePaper  
herunterladen und noch  
mehr Seiten als hier  
online entdecken!



Nürnberg  
**Die Vielfalt der Nürnberg  
Restaurants**  
Seite 22



## Amberg

**Bayerischer Jura**

In Amberg kann man Geschichte spüren. Die ostbayerische Stadt war einst Hauptstadt der Oberen Pfalz unter der Herrschaft der pfälzischen Linie der Wittelsbacher.

Ab Seite 7



**Landkreis**

## Amberg-Sulzbach

**Bayerischer Jura**

Für Naturfreunde bietet der Landkreis Amberg-Sulzbach viele Möglichkeiten zum Wandern, Radfahren und Entdecken.

Ab Seite 7



**Landkreis**

## Neustadt an der Waldnaab

**Oberpfälzer Wald >**

Hier erlebt man Naturidylle, kulturellen Reichtum und Gastfreundschaft.

Ab Seite 15



**Landkreis**

## Schwandorf

**Oberpfälzer Wald**

Die Region ist bekannt für ihre zahlreichen Seen, Wälder und Flüsse, die sich perfekt zum Wandern, Radfahren und Angeln eignen.

Ab Seite 17



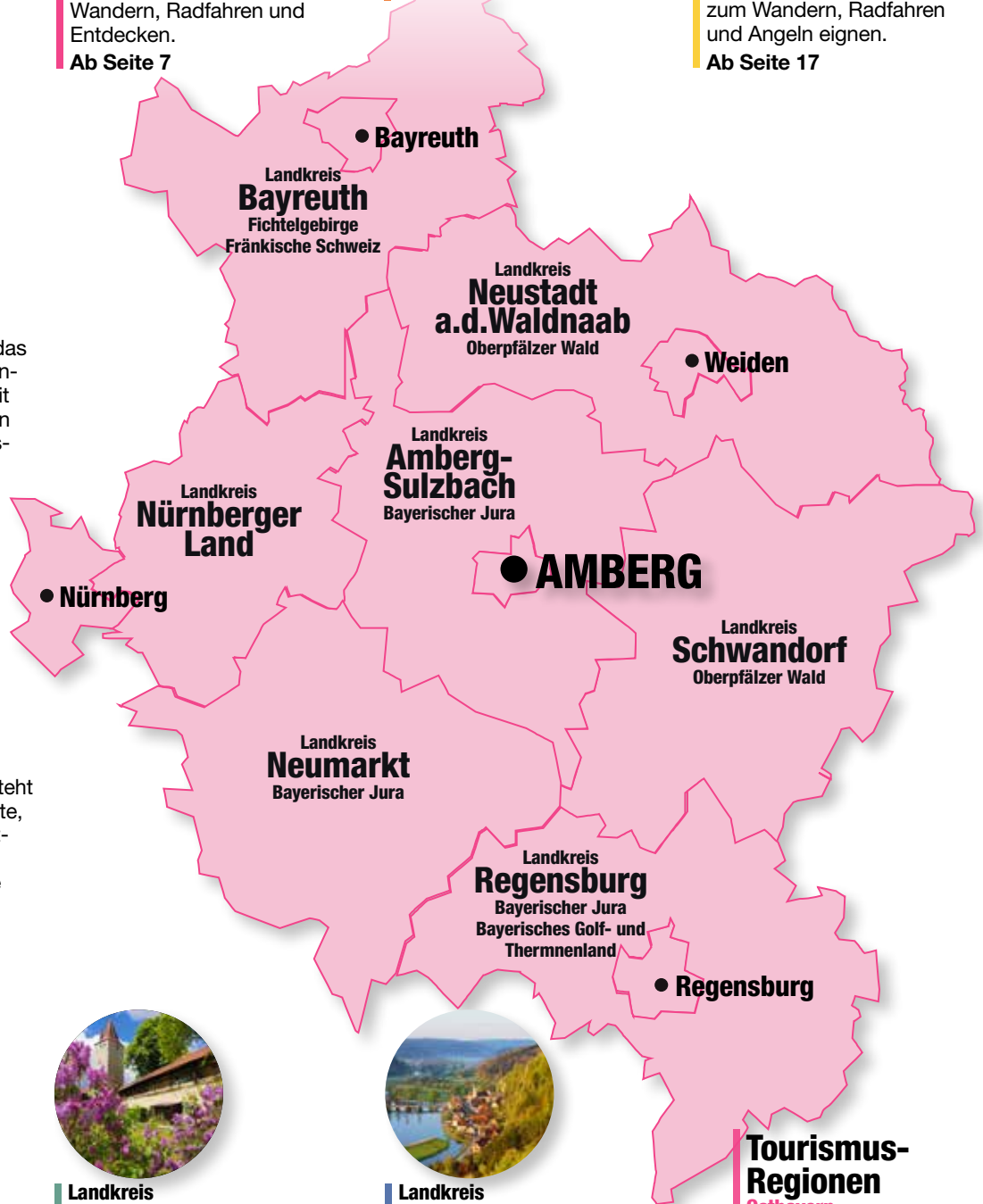
**Landkreis**

## Bayreuth

**Fichtelgebirge**

Der Fränkische Jura und das Fichtelgebirge sind bekannte Wanderregionen, die mit ihren herrlichen Aussichten und Wanderwegen begeistern.

Ab Seite 25



## Nürnberg

Nürnberg – dieser Name steht vor allem für Rostbratwürste, Lebkuchen und den Christkindlesmarkt. Historie und Moderne prägen heute die Stadt.

Ab Seite 21



**Tourismusregion**

## Nürnberger Land

Zahlreiche Berge und Täler, weitläufige Wälder, historische Burgen und Schlösser laden zur Entdeckertour ein.

Ab Seite 20



**Landkreis**

## Neumarkt

**Bayerischer Jura**

Im Landkreis Neumarkt sollten Sie das historische Neumarkt in der Oberpfalz, den idyllischen Pyrbaumsee und das beeindruckende Burg ruine Wolfstein besuchen.

Ab Seite 9



**Landkreis**

## Regensburg

**Bayerischer Jura**

Die Landschaftsformen von Donauebene, Vorderem Bayerischem Wald und Bayerischem Jura treffen hier unmittelbar aufeinander und formen eine Kulisse, die vielfältiger nicht sein könnte.

Ab Seite 11

## Tourismusregionen

**Ostbayern**

Ab Seite 4

**Oberpfalz**

Ab Seite 5

**Bayerischer Jura**

Ab Seite 6

**Oberpfälzer Wald**

Ab Seite 14

**Franken**

Ab Seite 19

**Fichtelgebirge**

Ab Seite 24



# WILLKOMMEN IN OSTBAYERN



Kloster Plankstetten Berching © TVO / Florian Trykowski Eselwandern Labertal © Landkreis Regensburg

Grünes Waldland, Granit- und Gneisgestein prägen den Bayerischen Wald und Oberpfälzer Wald, mediterrane Karstlandschaft findet sich im Herzen Bayerns im Bayerischen Jura zwischen Regensburg und Nürnberg. Die weite Donauebene, hügeliges, saftiges Grünland und Thermalwasser sind die Kennzeichen des Bayerischen Golf- und Thermenlandes, die Gegend südlich der Donau zwischen Regensburg und Passau. Alles zusammen ist Ostbayern, eine Urlaubsregion wie aus dem Bilderbuch, in dem sich auf jeder Seite eine andere Natur zeigt. Jede für sich ist schön, jede sehr markant und jede eine Reise wert.


Wie eingestreut liegen die Städte verteilt. Sie sind wirtschaftliche und kulturelle Zentren der Regionen. Die Altstadt Regensburgs ist UNESCO-Welterbe, Passau ist als Drei-Flüssestadt und für ihre Domorgel bekannt, Landshut und Dingolfing an der Isar, Deggendorf und Straubing an der Donau sind bayerische Herzogstädte, Neumarkt i.d.OPf., Amberg und Weiden die Perlen der Oberpfalz.

So vielfältig die Landschaft und die Städte sind, so vielfältig ist auch das Urlaubsangebot. Die Flüsse sind herrliche Begleiter für Radtouren, die Mittelgebirgslandschaft ideales Terrain für Wanderer, die Vier-Sterne-Wellnesshotels Oasen zum Entspannen und die Glasstraße eine Ferienstraße für Ästhetiker und Kunstsinige. In der Hügellandschaft südlich der Donau liegen die größten Thermalbäder Europas, darunter Bad Füssing, sowie das europaweit größte Golfresort in Bad Griesbach. In den Städten hat man viele Möglichkeiten die Kultur und Geschichte der Jahrhunderte und der Moderne zu erforschen. Zudem gehören traditionelle Feste, historische Festspiele und die Pflege der Bräuche in den Jahreslauf der Ferienregion. Die bekanntesten Feste sind die vornehmen Schlossfestspiele Thurn und Taxis in Regensburg, die herzogliche Landshuter Hochzeit, der eindrucksvolle Further Drachenstich oder das zünftige Gäubodenfest in Straubing.

**Tourismusverband Ostbayern e.V.** Im Gewerbepark D 04, 93059 Regensburg, Tel.: 0941 585390, info@ostbayern-tourismus.de, www.ostbayern-tourismus.de



Landshut Burg Trausnitz © Fotograf Hack



Passau zur Weihnachtszeit © Passau Tourismus e.V.

## Ostbayern. Niederbayern. Stadt-Land-Fluss-Radroute par excellence



Kelheim, Niederbayerntour © Tourismusverband-Ostbayern / Gerhard Illig

Sonnenverwöhnte Herbsttage sind ein Geschenk des Himmels. Was liegt also näher als auf eine Tour zu gehen, die sich ganz dem Motto „himmlisch radfahren“ verschrieben hat. Die Niederbayerntour führt in sieben Etappen genussvoll von Passau nach Regensburg oder umgekehrt. Aber nicht nur der Donau entlang, sondern südlich davon auf 244 Kilometern quer durch das Bayerische Golf- und Thermenland. Geeignet ist die steigungsarme Tour für Genussradler und sportliche Fahrer, für E-Biker und Familien mit Kindern, Naturfreunde, Kulturliebhaber

und für Fans der regionalen Braukunst und Biergartenkultur. Die Flussradwege an Vils, Isar, und Großer Laber wirken entspannend und beschaulich. Gleichzeitig strotzt die Streckenführung nur so vor Superlativen. Die Niederbayerntour führt die Radfahrer zur größten Kirchenorgel der Welt nach Passau, zur schönsten Marienkirche Bayerns nach Aldersbach, zum UNESCO-Welterbe Regensburg und durch Europas größte Anbaugelände für Hopfen in der Hallertau und Einlegegurken im Dingolfinger Land.

## Ostbayern. Die schönsten Wanderwege Deutschlands



Herausforderung – Seven Summits Bodenmais © Bodenmais Tourismus

Die schönsten Wanderwege Deutschlands wurden gekürt. Zwei Wege sind aus Ostbayern dabei. Welche Wanderwege sind die schönsten im ganzen Land? Das „Wandermagazin“ befragt hierzu jährlich seine Leser. 45.232 Wanderinnen und Wanderer haben in diesem Jahr abgestimmt. Bei den Mehrtagestouren schaffte es der Seven Summits Bodenmais auf Platz 2, der Jura-Steig im Bayerischen Jura landete auf Platz 9.

### Seven Summits Bodenmais, Bayerischer Wald

Siebenfaches Gipfelglück auf gerademal 43 Kilometern erwartet Wanderer auf den Seven Summits Bodenmais. Idyllisch gelegen im Herzen des Bayerischen Waldes ist der heilklimatische Kurort Bodenmais Ausgangspunkt für einen Gipfelreigen, der nicht zuletzt auch den 1.456 m hohen Großen Arber, den König des Bayerischen Waldes, in Angriff nimmt.

### Jurasteig, Bayerischer Jura

Eingebettet in die unverwechselbare Landschaft des Jurakarsts führt der 237 Kilometer lange Rundwanderweg über die Höhen und Täler von Donau, Altmühl, Weisser- und Schwarzer Laber, Lauterach, Vils und Naab. 3 Etappen leiten durch eine Landschaft, die einst vom Jurameer bedeckt war. Tropfsteinhöhlen, Trockentäler, Felszinnen und Wacholderheiden bestimmen das einzigartige Landschaftsbild.



Ostbayern.

# WILLKOMMEN IN DER OBERPFALZ



Aufstieg zum Glaskreuz am Reiseck  
© TVO worldlife photography  
Picknick-Service im Steinwald und Waldnaabtal © Steinwald Allianz

Die Oberpfalz, eine Region im südöstlichen Bayern, ist ein Schatzkästchen für Reisende, das mit einer Fülle von Sehenswürdigkeiten und Erlebnissen aufwartet. Regensburg, eine bezaubernde Stadt am Ufer der Donau, beherbergt eine gut erhaltene mittelalterliche Altstadt, die von der UNESCO als Weltkulturerbe anerkannt wurde. Der imposante Dom St. Peter und die Steinerne Brücke sind nur einige der Höhepunkte, die in dieser Stadt auf Sie warten.

Ein weiteres Highlight der Region ist die Walhalla, ein beeindruckender Tempel der deutschen Geschichte und Kultur. Mit Blick auf die Donau bietet dieser monumentale Bau nicht nur eine majestätische Architektur, sondern beherbergt auch über 130 Büsten von bedeutenden deutschen Persönlichkeiten.

Für Naturliebhaber ist der Nationalpark Bayerischer Wald ein wahres Paradies. Dieses Naturschutzgebiet erstreckt sich über die Oberpfalz und den angrenzenden Bayerischen Wald und bietet unberührte Wälder, klare Flüsse und eine vielfältige Tierwelt. Wanderwege und Aussichtspunkte ermöglichen es Besuchern, die unberührte Schönheit dieser Natur zu erkunden.

Die Oberpfalz ist somit eine Region, die Geschichte, Kultur und Natur in perfekter Harmonie vereint. Ob Sie die historischen Schätze von Regensburg erkunden, die majestätische Walhalla besichtigen oder die ruhige Natur des Bayerischen Waldes erleben möchten, hier erwartet Sie ein unvergessliches Reiseerlebnis.

## Tourismusverband Ostbayern e.V.

Im Gewerbepark D 04, 93059 Regensburg, Tel. 0941 585390  
info@ostbayern-tourismus.de, www.ostbayern-tourismus.de



Bayerischer Wald - Flusswandern im Arber Land © Sandra Schroenghammer



Langlaufen am SLZ Silberhütte © Tourismuszentrum Oberpfälzer Wald / Matthias Kunz

## Oberpfalz. Bayerischer Jura. Pilgerwandern auf der VIA NOVA



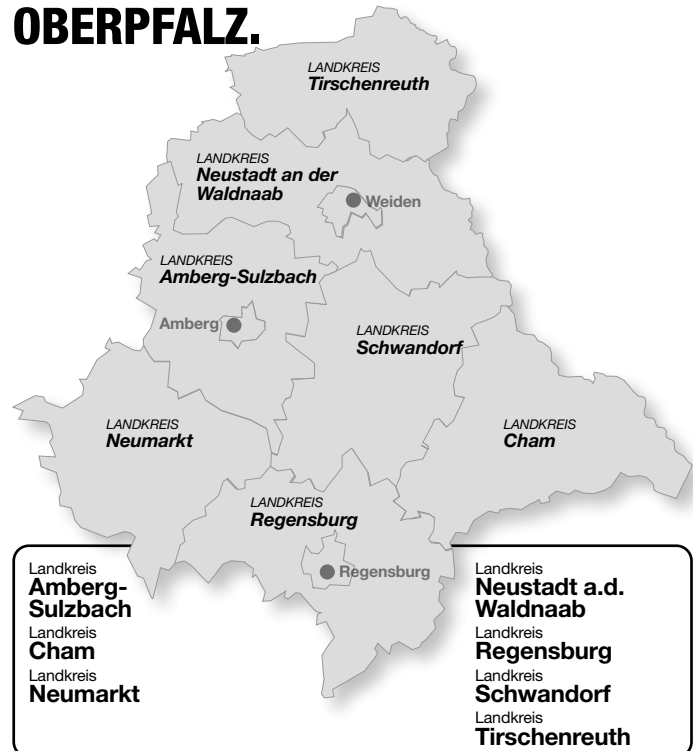
Biburg, ViaNova © Tourismusverband im Landkreis Kelheim e.V. / A.Mirwald

Pilgern ist so alt wie der Glaube an höhere Mächte. Heute ist es oft die Flucht vor dem Stress des Alltags, die Suche nach innerer Ruhe und der Spaß am Wandern in herrlicher Natur, was Pilger reizt. Zwischen der Großen Laber und der Donau, Hopfengärten und dem weltberühmten Donaudurchbruch bei Kelheim lädt ein abwechslungsreiches Wegenetz in malerischer Natur entlang prächtiger Pilgerstätten zur inneren Einkehr ein. Auf 115 Kilometern führt die Klöster- und Kirchenrunde des VIA NOVA über Langquaid, Rohr, Abensberg, Kelheim und

Bad Abbach. Neu sind die Hörstationen mit spirituellen Impulsen und Erklärungen zum jeweiligen Ort und dessen Geschichte, die nun an dem Wallfahrtsort mit Einsiedelei Frauenbründl bei Bad Abbach, der Kirche St. Ulrich und Wolfgang in Sittling, der Erlöserkapelle in Biburg und der Wallfahrtskirche in Laaberberg zu finden sind. Pilgeranfänger und diejenigen, die sich nicht allein auf den Weg machen möchten, bietet der zertifizierte Pilgerführer Franz Rösch geführte Pilgerwanderungen ab Bad Gögging an.

[www.herzstueck.bayern/via-nova](http://www.herzstueck.bayern/via-nova)

## LANDKREISE & KREISFREIE STÄDTE IN DER OBERPFALZ.



Jetzt QR-Code scannen und die Oberpfalz online entdecken!  
[www.treffpunktdeutschland.de/oberpfalz](http://www.treffpunktdeutschland.de/oberpfalz)



Ostbayern. Oberpfalz.

# WILLKOMMEN IM BAYERISCHEN JURA



Donau-Panoramaweg  
Kloster Weltenburg  
© Stefan Gruber /  
Tourismusverband Ostbayern e.V.  
Steinerne, Auerbach © Michael Sommer /  
Tourismusverband Ostbayern e.V.

## Beeindruckende Landschaften von Naturgewalten erschaffen

Es ist dort, wo Bier und Wasser fließen. Wo Schafherden an Wacholderheiden grasen, der Kanal im Feuerzauber brennt, Kaiser Trajan baden ging und die Römer den Limes erbauten. Hier schufen die Gebrüder Asam Barockkunst für die Ewigkeit, formten die Naturgewalten beeindruckende Landschaften mit Tropfsteinhöhlen, Kuppen und Kegeln. Der Bayerische Jura – eine Landschaft zum Verlieben.

Die Jura-Landschaft ist ein Kind des Wassers, die Schöpfung eines riesigen Meeres, das einst im Erdmittelalter, zu Zeiten der Dinosaurier, die Region zwischen Sulzbach-Rosenberg und Kelheim im Naturpark Altmühltal bedeckte. Nach dem Rückzug des Jurameeres blieben große Mengen an Ablagerungen aus Schwämmen, Schnecken und anderen Kleinstlebewesen zurück, die im Laufe von Millionen Jahren zum jura-typischen Kalkstein wurden. Wind und Wasser formten die entstandenen Hochflächen um, zurück blieben sanft gewellte Hochebenen, überragt von Kuppen und Kegeln, gegliedert durch enge eingeschnittene Flusstäler. Wohl das berühmteste Beispiel ist das mit dem Europadiplom ausgezeichnete Naturschutzgebiet Weltenburger Enge mit dem Donaudurchbruch bei Weltenburg. Beliebtes Ausflugsziel ist das dortige, idyllisch in einer Flussbiegung gelegene Kloster, das nicht nur die älteste Klosterbrauerei der Welt, sondern in seiner Kirche auch Werke der weltbekannten Maler, Stukkateure und Baumeister Cosmas Damian und Egid Quirin Asam beherbergt.

### Tourismusverband Ostbayern e.V.

Im Gewerbepark D 02, 93059 Regensburg, 0941 585390  
info@ostbayern-tourismus.de, www.bayerischerjura.de



© Stadt Auerbach Lkr. Amberg-  
Sulzbach / Michael Sommer /  
Tourismusverband Ostbayern e.V.



© Trykowski / Amt für Touristik  
Tourist-Information  
Stadt Neumarkt i.d.OPf.

## Bayerischer Jura Fünf-Flüsse-Radweg

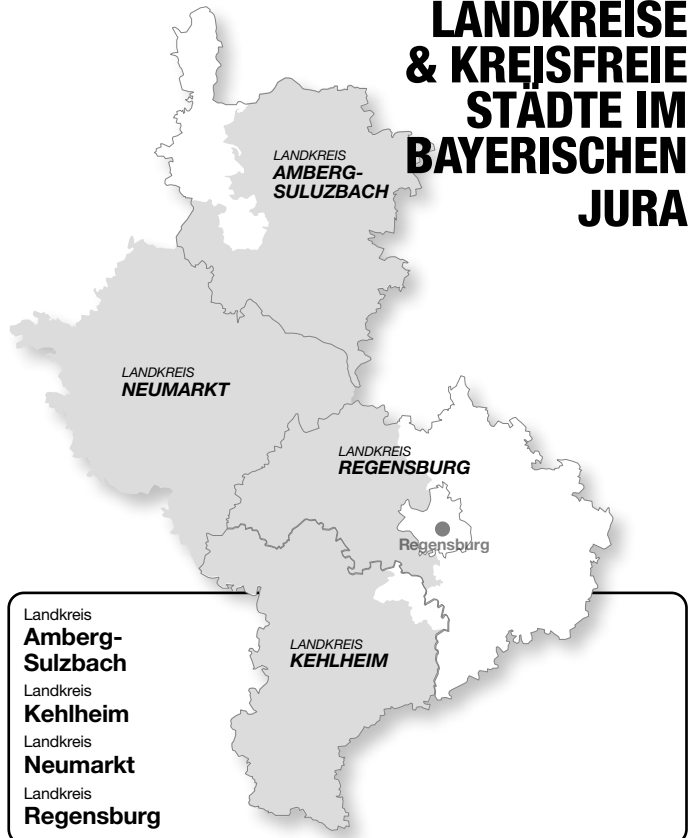


Kallmünz  
© Florian Trykowski / Tourismusverband Ostbayern e.V.

**Sinneswelt am Wasser Radfahrerlebnis an fünf Flüssen**  
300 Kilometer, fünf Flüsse, ein Radweg. Wer Wasser und die Erlebniswelt am Wasser liebt, für den eröffnet der Fünf-Flüsse-Radweg puren Sinnesgenuss der Natur. Und das in einer ganz besonderen Landschaft, im Bayerischen Jura. Genauer gesagt auf einer Rundtour von Regensburg über Kelheim, Neumarkt, Nürnberg und Amberg zurück nach Regensburg.

**Die Fünf Flüsse:** Donau, Altmühl, Pegnitz, Vils und Naab versprechen eine Sinneswelt am Wasser. Eisvögel und Silberreiher, Wildenten und Bachstelzen tummeln sich am Ufer, im Wasser und auf dem Geäst. Im Frühjahr begleitet die Radfahrer ein lautstarkes Vogelkonzert, im Sommer erfrischt die Kühle des Wassers, im Herbst rascheln die Blätter in den Uferbäumen. Der Radweg ist für Familien mit Kindern ebenso geeignet wie für Genuss- und E-Bikefahrer, denn man radelt in steigungsarmen Flusstälern, einzig unterbrochen von der europäischen Wasserscheide, die einmal zu überwinden ist. Auf der einen Seite fließt das Wasser zum Schwarzen Meer, auf der anderen Richtung Nordsee. Die Naturlandschaft gibt dem Wasser die Richtung vor. Radfahrer entscheiden selbst, in welche Richtung sie den Radweg fahren, denn er ist in jede Richtung beschildert. Zudem führt er meist auf Rad- oder Wirtschaftswegen und nur in Ausnahmefällen auf Straßen. [TreffpunktDeutschland.de/bayerischer-jura](http://TreffpunktDeutschland.de/bayerischer-jura)

## LANDKREISE & KREISFREIE STÄDTE IM BAYERISCHEN JURA



Landkreis  
**Amberg-  
Sulzbach**  
Landkreis  
**Kehlheim**  
Landkreis  
**Neumarkt**  
Landkreis  
**Regensburg**



**Jetzt QR-Code scannen  
und den Bayerischen  
Jura online entdecken!**

[www.treffpunktdeutschland.de/bayerischer-jura](http://www.treffpunktdeutschland.de/bayerischer-jura)



Ostbayern. Oberpfalz. Bayerischer Jura.

# WILLKOMMEN IM LANDKREIS AMBERG- SULZBACH

UND  
STADT  
AMBERG



© Clemens Zahn /  
Landkreis Amberg-Sulzbach

## AMBERG

HOT  
SPOT  
ORT



Rathaus © Tourist-Information Amberg

In Amberg kann man Geschichte spüren. Die ostbayerische Stadt war einst Hauptstadt der Oberen Pfalz unter der Herrschaft der pfälzischen Linie der Wittelsbacher. Ein Stadtgraben, eine äußere und eine innere Stadtmauer mit fast einhundert Türmen und Toren machten Amberg über Jahrhunderte uneinnehmbar und brachten der Stadt den Titel „festeste Fürstenstadt“ ein. Die Befestigungsanlage ist knapp drei Kilometer lang und heute noch fast vollständig erhalten. Sie ist damit eine der besterhaltenen mittelalterlichen Stadtbefestigungen Europas. Die Amberger nennen die Ringmauer liebevoll „Ei“ – wegen ihrer unverwechselbaren ovalen Form. Wasser führt der Graben, der die Stadt einst vor Bedrohungen schützte, heute nicht mehr.

[TreffpunktDeutschland.de/amberg](http://TreffpunktDeutschland.de/amberg)



Stadtbrille © Gerhard Eisenschink



Luftmuseum Amberg  
Einkaufsstüttenorgel © Luftmuseum

## ORTE & KREISFREISTÄDTE IM LANDKREIS AMBERG



Stadt  
Amberg  
Gemeinde  
Hirschbach  
Markt  
Königstein  
Stadt  
Sulzbach-  
Rosenberg



© Gemeinde Ammerthal

### Ammerthal

Ammerthal, mit seinen Ortsteilen Viehberg und Fichtenhof, liegt inmitten einer reizvollen Landschaft auf einer felsigen Jurahöhe. Unterhalb des Steilhangs treffen das Götzendorfer-, Püschläger- und das Girgltal aufeinander und skizzieren eine waldreiche Landschaft, die zum Wandern, Radfahren oder Verweilen einlädt. Der Ammerbach mit seinen Quellen versorgte in früheren Zeiten acht Mühlen auf der Strecke von Ammerthal nach Amberg. Mit dem „Vater-Unser-Weg“ erinnert die Gemeinde zum einen an die lange Tradition der Wallfahrt im Ort. Die ehemalige Wallfahrtskirche „Zu Unserer Lieben Frau“ und die Pfarrkirche St. Nikolaus bestimmen die Silhouette.

7 [TreffpunktDeutschland.de/ammerthal](http://TreffpunktDeutschland.de/ammerthal)



Blick vom Turm auf Hirschbach  
© Jürgen Zuber / VG Königstein

### Hirschbach

Die Gemeinde Hirschbach, eingebettet in der Region FrankenPfalz, bietet eine breite Vielfalt an wunderschöner und artenreicher Natur, sowie ein großes Spektrum an Freizeitmöglichkeiten. Abwechslungsreiche Klettersteige machen das Hirschbachtal zu einem bekannten Sportklettergebiet und eröffnen Kletterfreunden jeden Alters unzählige kleine und große persönliche Herausforderungen. Auch Wanderbegeisterte kommen voll auf ihre Kosten. Gut beschilderte, gepflegte Wanderwege, abgerundet durch zahlreiche Höhlen - zu jeder Jahreszeit ist die Gemeinde Hirschbach einen Ausflug wert. Im Sommer zudem im beschaulichen Terrassenfreibad verweilen und im Winter, bei ausreichend Schnee, den Skilift im Ortsteil Eschenfelden nutzen!

[TreffpunktDeutschland.de/hirschbach](http://TreffpunktDeutschland.de/hirschbach)



Jetzt QR-Code scannen  
und Landkreis Amberg  
online entdecken!

[www.treffpunktdeutschland.de/amberg-region](http://www.treffpunktdeutschland.de/amberg-region)





# MARKT KÖNIGSTEIN

Naturbad Königstein © Heidi Ziegler / Markt Königstein

Wer Zeit mitbringt, kann Königstein als einen Ort wahrnehmen, der für alle Sinne Genussmomente bereithält. In der natürlichen ursprünglichen Landschaft laden Wälder, Wiesen und Höhlen zum Wandern und Erkunden ein. Besondere Kleinode sind der Botanische Lehrpfad, die aus der zweiten Hälfte des 12. Jahrhundert stammende Breitensteinkapelle und das herrliche Naturbad. Vom Aussichtsturm auf dem Ossinger (653 m) genießt man einen sagenhaften Ausblick. Sportbegeisterte finden optimale Bedingungen zum Klettern, Reiten, Mountainbiken und am 3D-Bogenparcours. Der Markt Königstein besticht auch durch seine weithin bekannte ausgezeichnete Gastronomie.

[TreffpunktDeutschland.de/markt-konigstein](http://TreffpunktDeutschland.de/markt-konigstein)



Luftbild Königstein © Horst Meidenbauer / Markt Königstein



Breitensteinkapelle © Horst Meidenbauer / Markt Königstein



# SULZBACH-ROSENBERG

© Stephan Böhm / Stadt Sulzbach-Rosenberg

Sulzbach-Rosenberg, die Herzogstadt auf den Höhen des Oberpfälzer Jura, liegt an der uralten »Goldenen Straße« von Nürnberg nach Prag, eingesäumt von einem grünen Kranz tiefer Wälder. Genießen Sie die Atmosphäre einer »kleinen Stadt mit großer Geschichte«, tauchen Sie ein in die Traditionen der Erz- und Eisenstadt, entdecken Sie die verborgenen Reize im magischen Dreieck Schloss – Kirche – Rathaus. Hier pflegten im Barock die Sulzbacher Pfalzgrafen eine europaweit einmalige Politik der geistigen und religiösen Toleranz, und noch heute ist die Herzogstadt ein Hort von Kultur und schönen Künsten, eine Stadt voller Musik und Poesie.

[TreffpunktDeutschland.de/sulzbach-rosenberg](http://TreffpunktDeutschland.de/sulzbach-rosenberg)



Der Pfad des Drachen YSTORION © Stephan Böhm / Stadt Sulzbach-Rosenberg



Ehemalige Synagoge © Stephan Böhm / Stadt Sulzbach-Rosenberg

## EVENTS IN DER REGION...



### Petzl Frankenjura Kletterfestival

30.05. - 02.06.24, Markt Königstein

Kletterfestival © Walter Wärtel

Am Fronleichnams-Wochenende begrüßen wir euch wieder in Königstein. Es wartet ein Programm mit Vorträgen, Workshops, Ausstellern, Konzert, Yoga. Bewährte Festival-Location und zentraler Treffpunkt ist das Naturbad, in dem in Zelten, Bussen oder Wohnmobilen übernachtet und gebadet werden kann. Und: Von hier sind es nur Minuten zu den ersten Felsen.



© Heidi Ziegler

### Markt der Genüsse „Kräuter-Blüten-Düfte“

01.05.2024, Markt Königstein

Beim Markt der Genüsse können Sie zahlreichen lokale Spezialitäten und individuelle Handwerksprodukte bestaunen und erwerben. Die Königsteiner Gastronomen bieten in ihren Restaurants regionale und saisonale Gerichte an.



© Gemeinde Ammerthal

### Dorffest Viehberg

24.08. - 26.08.2024, Ammerthal

Ein Fest für die ganze Familie. Gemeinschaft erleben, Traditionen pflegen und Spaß haben - das ist das Motte des Dorffestes.

## NOCH MEHR IN DER REGION...



Noch mehr Informationen zu den folgenden Adressen finden Sie online. Jetzt QR-Code scannen und den Landkreis Amberg-Sulzbach entdecken!

[TreffpunktDeutschland.de/augsburger-land](http://TreffpunktDeutschland.de/augsburger-land)



© Luftmuseum Amberg

### KUNST & KULTUR Luftmuseum Amberg

Eichenforstgäßchen 12  
92224 Amberg  
Tel.: 09621 420883  
mail@luftmuseum.de  
www.luftmuseum.de

**GASTRONOMIE AUERBACH:** Hotel Hohe Tanne, Hohe Tanne 1 **BIRGLAND:** Landgasthof - Café „Anni“, Betzenberger Str. 5 **HIRSCHBACH:** Landgasthof Zum Elsabauern, Pruppach 3 **NEUKIRCHEN BEI SULZBACH ROSENBERG:** Landhotel Neukirchner Hof, Hauptstrasse 4 **WEIGENDORF:** Gasthof-Hotel-Metzgerei Zum Alten Fritz, Hauptstraße 39-41

**KUNST & KULTUR AMBERG:** Luftmuseum Amberg, Eichenforstgäßchen 12 **SULZBACH-ROSENBERG:** Der Pfad des Drachen Ystorion, Auf d. Schanze 2

**ÜBERNACHTUNGEN AMBERG:** Hotel Fronfeste, Fronfestgasse 8 **AUERBACH:** Hotel Hohe Tanne, Hohe Tanne 1 **BIRGLAND:** Landgasthof - Café „Anni“, Betzenberger Str. 5 **HIRSCHBACH:** Landgasthof Zum Elsabauern, Pruppach 3 **NEUKIRCHEN BEI SULZBACH ROSENBERG:** Landhotel Neukirchner Hof, Hauptstrasse 4 **WEIGENDORF:** Gasthof-Hotel-Metzgerei Zum Alten Fritz, Hauptstraße 39-41



Ostbayern. Oberpfalz. Bayerischer Jura.

# WILLKOMMEN IM LANDKREIS NEUMARKT



Flieder blüht vor Berchinger  
Frauenturm © Stadt Berching

## BERCHING



Hans Kuffer Park mit Sulz  
© Stadt Berching

Mit mehr als 1100 Jahren zählt Berching zu den ältesten Siedlungen in der Region. Geschichte und Tradition haben die Stadt geprägt. Vier altertümliche Stadttore, eine vollständig erhaltene Stadtmauer mit teilweise begehbaren Wehrgängen und 13 spitze, wehrhafte Türme prägen das beeindruckende, mittelalterliche Stadtbild von Berching. Hinter dem Mauerring reihen sich prächtige, bunte Bürgerhäuser ordentlich aneinander, dazwischen zwängen sich Fachwerkhäuser. Weite, gepflasterte Plätze, verwinkelte Gassen und ein plätschernder Stadtbach laden zu einem beschaulichen Altstadtbummel durch vergangene Zeiten ein. [TreffpunktDeutschland.de/berching](http://TreffpunktDeutschland.de/berching)



Berching von oben © Stadt Berching



Benediktinerabtei Kloster  
Plankstetten © Stadt Berching

## ORTE IM LANDKREIS NEUMARKT



Stadt  
**Berching**  
Gemeinde  
**Berg Oberpfalz**  
Stadt  
**Freystadt**  
Markt  
**Lauterhofen**

Markt  
**Lupburg**  
Stadt  
**Neumarkt**  
Stadt  
**Parsberg**

## BERG OBERPFALZ



© Gemeinde Berg / Stepper

Die Gemeinde Berg versteht sich als „Brückengemeinde“ zwischen der Oberpfalz und Mittelfranken. Der Ort tritt in Urkunden erstmals zu Beginn des 12. Jahrhunderts in Erscheinung. Seinen Namen verdankt Berg dem Geschlecht „von Perge“, das im 12., 13. und zu Beginn des 14. Jahrhunderts die Herrschaft über den Ort innehatte. Einen hohen Freizeitwert und Naturgenuss liefert die Schwarzach und die Rad- und Wanderwege am Industriedenkmal Ludwig-Donau-Main-Kanal mit sechs Kunstwerken des Vereins „Kunst am Kanal. Die Seitentäler der Schwarzach bedeuten Natur pur und sind weitgehend Landschaftsschutzgebiete. Nahe der Schwarzach wurde 1426 das Birgittenkloster Gnadenberg gegründet und 1438 geweiht. Während des 30jährigen Krieges steckten im Jahr 1635 schwedische Truppen Kirche mit Kloster in Brand. Das restaurierte ehemalige Konventgebäude des Klosters ist heute ein Museum. [TreffpunktDeutschland.de/berg-oberpfalz](http://TreffpunktDeutschland.de/berg-oberpfalz)



Gnadenberg, Konventgebäude  
© Gemeinde Berg



Gnadenberg, Klosterruine  
© Gemeinde Berg



**Jetzt QR-Code scannen und  
den Landkreis Neumarkt  
online entdecken!**

[www.treffpunktdeutschland.de/neumarkt-region](http://www.treffpunktdeutschland.de/neumarkt-region)





Historische Altstadt  
© Birgit Gehrmann / Amt für Touristik /  
Tourist-Information - Stadt Neumarkt

## Neumarkt i.d.Opf.

Starke Kultur und überraschende Geschichte(n) erwarten Sie in Neumarkt, der Pfalzgrafenschaft zwischen Nürnberg und Regensburg. Die Altstadt mit ihren farbenfrohen Fassaden steckt voller historischer Sehenswürdigkeiten, aber auch viele kleine und größere Geschäfte säumen die Straßen. Die Museen faszinieren zum Beispiel mit moderner Kunst oder historischen Autos, widmen sich aber auch dem Genuss, denn Neumarkt ist als traditionsreiche Bierstadt mit einer vielfältigen Gastronomieszene ein echtes Genießerziel. Abwechslungsreiche Veranstaltungen bringen immer wieder Leben in geschichtsträchtige Mauern.

TreffpunktDeutschland.de/neumarkt



© Stadt Neumarkt / W.Waffler

## Burguine Wolfstein

Das weithin sichtbare Wahrzeichen von Neumarkt thront 150m über der Stadt. Die Burg wird 1283 erstmals in einer Urkunde genannt, die Anlage ist jedoch mit Sicherheit weitaus älter.

Neumarkt i.d. Opf.



© Birgit Gehrmann  
Amt für Touristik-Tourist-Information  
Stadt Neumarkt i.d.Opf.

## Museum für historische Maybach-Fahrzeuge

Im Museum finden Sie eine weltweit einzige Sammlung von rund 20 historischen Maybach-Fahrzeugen, sowie Getrieben, Motoren und Kurzfilme.

Holzgartenstraße 8, Neumarkt i.d.Opf.



© Touristikbüro Parsberg

## Parsberg

Im Herzen des Bayerischen Jura, zwischen Nürnberg, Regensburg und Ingolstadt, erhebt sich die Stadt Parsberg mit ihrer malerischen Burganlage hoch über dem Tal der Schwarzen Laber.

TreffpunktDeutschland.de/parsberg



© Stadt Neumarkt / Franz Janka

## SPORT & FREIZEIT

Jura Golf e.V. Hilzhofen  
Hilzhofen 23  
92367 Pilsach  
www.juragolf.de

## EVENTS IN DER REGION...



Maibockfest  
01./04.05. + 05.05.2024, Berching

© Klosterbetriebe Plankstetten GmbH

Alles dreht sich im Kloster Plankstetten um das dunkle und süffige Kloster-Starkbier. Während der drei Tage, lädt bei bayerischer Blasmusik, der große Biergarten im barocken Klosterinnenhof zum Verweilen und Genießen kulinarischer Klosterschmankerl ein. Geboten werden Grillspezialitäten und vegetarische Gerichte.



© Markt Hohenfels

## Hohenfels

Im malerischen Forellenbachtal gelegen und mit angrenzendem US-Truppenübungsplatz liegt Hohenfels. Hohenfels steht auf der Jura-Hochfläche mit ihren formenreichen Dolomittfelsen, abzuleiten ist daher auch der Name. Ein mächtiger Bergfried, einer einst großen Burganlage und die Asam-Kirche St. Ulrich, unter der der Forellenbach entspringt mit seinem Kneippbecken und einem Wasserspielplatz, sind begehrte Orte der Entspannung. Wanderwege, wie der Panoramaweg mit ca. 6km, der Keltengoldweg mit ca. 9,5 km, der Mühlenweg mit ca. 15 km und ebenso ein Abschnitt des Contemplatio-Wanderweges führen durch das Gemeindegebiet. Auch am überregionalen Radwegnetz wie dem Naab-Alt Mühl Radweg, Juradistl-Tour, der Schwarze-Laber-Radweg und weiteren Verbindungen ist Hohenfels angeschlossen.

TreffpunktDeutschland.de/hohenfels



Wallfahrtskirche  
Mariä Namen © Rüdiger Dempfle  
(Kirchentellinsfurt) / Markt Lauterhofen

## Lauterhofen

Im Jahre 2025 kann die Ortschaft Lauterhofen auf 1300 Jahre ihrer erstmaligen urkundlichen Erwähnung zurückblicken. In Trautmannshofen befindet sich die Wallfahrtskirche Mariä Namen.

TreffpunktDeutschland.de/lauterhofen



© Touristikbüro Parsberg

## Lupburg

“Golddorf“ im Tal der Schwarzen Laber. Der Markt Lupburg liegt idyllisch gelegen auf einem Jurakegel über dem Tal der Schwarzen Laber und ist stolz auf seine über 1000-jährige Geschichte.

TreffpunktDeutschland.de/lupburg



© Tournismus Lauterhofen

## 150 Jahre Freiwillige Feuerwehr Lauterhofen

30.05. - 02.06.2024, Lauterhofen

Das Jubiläum wird mit einem vielfältigen Programm für die ganze Familie gefeiert. Der Höhepunkt des Festes ist die Kirche mit Weihung der neuen Fahne. Anschließend findet ein großer Festumzug mit allen geladenen Feuerwehren, Vereinen und viel Musikgruppen statt.

**GASTRONOMIE BERCHING:** Hotel-Gasthof Blaue Traube, Pettenkoferplatz 3 \* Gäste- und Tagungshaus der Klosterbetriebe Plankstetten, Klosterplatz 1 **BERG:** Landgasthof & Kutschbetrieb „zum Ross“, Kaltenbachstr. 7 **DIETFURT:** Gasthaus zum Schlosswirt, Beilngrieser Straße 14 **PARSBERG:** Romantik Hotel Hirschen, Marktstraße 1a **KUNST & KULTUR BERCHING:** Berchinger Kulturhalle Christoph Willibald Gluck, Klostergasse 8 **NEUMARKT:** 1. Bayerische Metzgerei- und Weißwurstmuseum, Bahnhofstraße 21 \* Brauereimuseum im Glossner-Bräu, Schwesterhausgasse 9 \* Intern. Meistersinger Akademie, Neumarkt in der Oberpfalz \* Museum für historische Maybach-Fahrzeuge, Holzgartenstraße 8 \* Museum Lothar Fischer, Weiherstraße 7A \* Stadtmuseum Neumarkt, Adolf-Kolping-Straße 4

**FREIZEIT & SPORT NEUMARKT:** Cineplex Neumarkt, Dammstraße 1 \* Schlossbad Neumarkt, Seelstraße 20 **PILSACH:** Jura Golf e.V. Hilzhofen, Hilzhofen 23 **ÜBERNACHTUNGEN BERCHING:** Hotel-Gasthof Blaue Traube, Pettenkoferplatz 3 \* Gäste- und Tagungshaus der Klosterbetriebe Plankstetten, Klosterplatz 1 **BERG:** Landgasthof & Kutschbetrieb „zum Ross“, Kaltenbachstr. 7 **DIETFURT:** Gasthaus zum Schlosswirt, Beilngrieser Straße 14 **PARSBERG:** Romantik Hotel Hirschen, Marktstraße 1a

## NOCH MEHR IN DER REGION...



Noch mehr Informationen zu den folgenden Adressen finden Sie online.

Jetzt QR-Code scannen und den Landkreis Roth entdecken!

treffpunktdeutschland.de/neumarkt-region



Ostbayern. Bayerischer Jura.  
Bayerisches Golf- und Thermenland

# WILLKOMMEN IM REGENSBURGER LAND

Landkreis Regensburg

UND  
STADT  
REGENSBURG



Kallmünz  
© Georg Luft /  
Landkreis Regensburg

**Tourismusinfo für den Landkreis Regensburg**  
Altmühlstraße 3, 93059 Regensburg, 0941 4009495  
tourismus@landratsamt-regensburg.de, www.landkreis-regensburg.de

## ORTE & REGIONEN IM REGENSBURGER LAND



**TIPP** In Regensburg gibt es ein einzigartiges Café namens „Katzenkaffee“, in dem Katzen frei herumlaufen und mit den Gästen interagieren. Dieses

ungewöhnliche Konzept ermöglicht es Besuchern, eine Tasse Kaffee in Gesellschaft von verspielten Katzen zu genießen und hat sich zu einer beliebten Attraktion in der Stadt entwickelt.

## Landkreis Regensburg REGENSBURGER LAND



Walhalla © Moritz Mümmeler Landkreis Regensburg

„Regensburg liegt gar schön. Die Gegend musste eine Stadt herlocken“, schrieb Goethe. Und er hatte Recht. Die verschiedenartigen Landschaftsformen von Donauebene, Vorderem Bayerischem Wald und Bayerischem Jura treffen hier unmittelbar aufeinander und formen eine Kulisse, die vielfältiger nicht sein könnte. Kein Wunder, dass das Regensburger Land wie geschaffen ist für entspannten Rad- und Wanderurlaub. Zum Beispiel entlang der Flüsse Naab, Regen oder Schwarze Laber. Kulturinteressierte kommen ebenfalls auf ihre Kosten: Die Region lockt mit König Ludwigs Walhalla, Bayerns kleinstem Weinbaugbiet und vielem mehr – aber sehen Sie selbst.

[TreffpunktDeutschland.de/regensburger-land](http://TreffpunktDeutschland.de/regensburger-land)



Burgruine Donaustauf © Stefan Gruber



Naabtal © Stefan Gruber

## Landkreis Regensburg Regensburger Burgensteige Zeitreise in die Vergangenheit



Burgruine Heilsberg  
© Stefan Gruber

Mehr als 80 Burgen zierten einst die Flusstäler und Anhöhen im Regensburger Land. Heute sind viele von ihnen freilich längst verschwunden oder verfallen. Einige bleiben jedoch erhalten und gewähren als wertvolle Zeitzeugen Einblick in die geschichtsträchtige Vergangenheit der Region. Auf den Weitwanderwegen ‚Regensburger Burgensteige‘ wurden sie vernetzt und entführen, auf den Spuren der Ritter und Edelleute, in sagenumwobene Landschaften. Das Wegenetz von mehr als 200 Wanderkilometern kann in Etappen erwandert werden, immer in Begleitung des sympathischen Ritters Wonnebold, der als Wegweiser dient. Drei der fünf Burgensteige verlaufen im Bayerischen Jura entlang der felsigen Flusstäler von Naab, Schwarzer Laber und Regen. Die beiden anderen entführen in den Vorderen Bayerischen Wald. Die mittelalterliche Burg Wolfsegg am Rande des Naabtals konnte komplett erhalten werden und beherbergt heute ein sehr sehenswertes Museum. Natürlich ranken sich auch Sagen und Legenden um die Burgen und Burgruinen. Die Geschichte der weißen Frau von Wolfsegg oder dem Minnesänger der Burg Brenberg, der einem brutalen Mordanschlag zum Opfer fiel, beflügeln heute noch die Fantasie. Sicher ist, dass sich vom Aussichtsturm der Burgruine Brenberg ein fantastischer Fernblick eröffnet über die Hügel des Vorderen Bayerischen Waldes und bis hinunter in die Weite der Donauebene.





© Verwaltungsgemeinschaft Sünching

## Aufhausen


Aufhausen ist eine der ältesten Siedlungen des südlichen Landkreises Regensburg. Auf einem das Tal der Großen Lauer beherrschenden Höhenzug gelegen, ist es geographisch der Mittelpunkt des Labertales von Schierling bis Schönach. [TreffpunktDeutschland.de/aufhausen](http://TreffpunktDeutschland.de/aufhausen)



Via Nova  
© Verwaltungsgemeinschaft Sünching

## Pilgern auf der VIA NOVA

Für Menschen, die gerne wandern, pilgern und dabei schöne Landschaften genießen wollen, empfiehlt sich der Panoramapilgerweg auf der Via Nova von Sünching über Aufhausen nach Eggmühl zur Napoleonshöhe. [Aufhausen](http://TreffpunktDeutschland.de/aufhausen)



Steinerne Brücke © Stefan Effenhauser / Regensburg-Stadtbildokumentation

## Regensburg

Flanieren durchs mittelalterliche UNESCO-Weltkulturerbe. Als ein herausragendes Beispiel für eine mittelalterliche europäische Handelsstadt und ihre historischen Entwicklungsstufen gilt Regensburg heute. Das ist auch einer der Gründe, warum die UNESCO die vor mehr als 2.000 Jahren von den Römern gegründete Stadt 2006 in die Liste des Weltkulturerbes aufnahm.

Über 1.000 Einzeldenkmäler machen den historischen Stadtkern einzigartig. Geschlechtertürme zeugen von der Repräsentation der reichen Kaufleute, die auf der Donau Handel betrieben. Der Regensburger Dom ist Ausdruck eines wohlhabenden Bürgertums. [TreffpunktDeutschland.de/regensburg](http://TreffpunktDeutschland.de/regensburg)



© Thorsten Günthert

## Steinerne Brücke


Sie wurde im 12. Jahrhundert errichtet und war zur damaligen Zeit eine technische Meisterleistung, da sie eine der längsten Steinbrücken Europas war. Die Brücke ist etwa 310 Meter lang und hat 16 Gewölb Bögen, die auf steinernen Pfeilern ruhen. [Regensburg](http://TreffpunktDeutschland.de/regensburg)



Brennberg  
© Hans Eigenstetter

## Brennberg

Mehr als 600 Meter über Null liegt der malerische Ort Brennberg, gekrönt von einer mittelalterlichen Burgruine. Von ihrem hölzernen Aussichtsturm eröffnet sich ein herrlicher Blick. [TreffpunktDeutschland.de/brennberg](http://TreffpunktDeutschland.de/brennberg)



Walhalla © St. Garber

## Walhalla

König Ludwig I. ließ sie im 19. Jahrhundert als Ehrentempel für bedeutende Persönlichkeiten „teutscher Zunge“ errichten und benannte sie nach dem Kriegerparadies der Germanen. [Walhallastraße 48, Donaustauf](http://TreffpunktDeutschland.de/regensburg)

Über 1.000 Einzeldenkmäler machen den historischen Stadtkern einzigartig. Geschlechtertürme zeugen von der Repräsentation der reichen Kaufleute, die auf der Donau Handel betrieben. Der Regensburger Dom ist Ausdruck eines wohlhabenden Bürgertums. [TreffpunktDeutschland.de/regensburg](http://TreffpunktDeutschland.de/regensburg)



Übersicht Schlossberg  
© Markt Regensburg / Lukas Reinker

## Regenstauf

Im idyllischen Regental lässt sich „Natur pur“ genießen: Radfahrer haben ihre Freude an zwei wunderschönen Radwegabschnitten auf dem Gemeindegebiet. Für alle Wasserratten bietet der Regen viel Abwechslung. [TreffpunktDeutschland.de/regenstauf](http://TreffpunktDeutschland.de/regenstauf)



Stadtplatz  
© Doris Wirth/Stadt Hemau

## Hemau

In Hemau vereinen sich mittelalterliche Geschichte und moderne Architektur zu einem besonderen Flair. Wanderwege und das Waldbad machen Lust, die Natur zu entdecken. [TreffpunktDeutschland.de/hemau](http://TreffpunktDeutschland.de/hemau)



Markt Kallmünz © Susanne Kammerer

## Kallmünz

Ganz egal zu welcher Jahreszeit - Kallmünz, der mittelalterliche Markt am Zusammenfluss von Vils und Naab ist immer ein tolles Ausflugsziel! Wasser und Fels beherrschen das Bild. [TreffpunktDeutschland.de/kallmuenz](http://TreffpunktDeutschland.de/kallmuenz)



Nepal-Himalaya-Pavillon  
© Stefan Gruber

## Nepal-Himalaya-Park

**Fernöstliches Juwel**  
Der im Jahre 2000 auf der Expo ausgestellte Nepal-Himalaya-Pavillon wurde bei Wiesent wieder aufgebaut und entführt weit der Donau ins Reich der Mitte. [Martiniplatte, Wiesent](http://TreffpunktDeutschland.de/wiesent)



Burg Wolfsegg © Stefan Gruber

## Burg Wolfsegg

Die Burg Wolfsegg ist eine der am besten erhaltenen Wehranlagen der Oberpfalz. Vollständig von dicken Mauern umgeben, schmückt sie den gleichnamigen Ort am Rande des Naabtals. Heute beherbergt sie ein Museum. [Burggasse 7, Wolfsegg](http://TreffpunktDeutschland.de/wolfsegg)



Waldbad © Doris Wirth

## Waldbad

Das Hemauer Waldbad liegt inmitten einer malerischen Naturkulisse und ist ein Sommerhighlight für alle Badefans. Abenteuerspielplatz, Sprungturm und Rutsche. [Waldbadstr. 1, Hemau](http://TreffpunktDeutschland.de/hemau)



© Fotostudio Zink Fotografen

## Kunstforum Ostdeutsche Galerie

Die Ostdeutsche Galerie verfügt über eine beeindruckende Sammlung von Kunstwerken aus den Ländern Ost- und Südosteuropas. [Dr.-Johann-Maier-Straße 5, Regensburg](http://TreffpunktDeutschland.de/regensburg)



Froschweiher & Kirche  
© Nadine Niebauer / Markt Schierling

## Schierling

Der Markt Schierling mit seinen 26 Gemeindeteilen ist die südlichste Gemeinde des Landkreises Regensburg und wird oft auch als das Sizilien der Oberpfalz bezeichnet. [TreffpunktDeutschland.de/schierling](http://TreffpunktDeutschland.de/schierling)



Löwe Denkmal  
© Mark Schierling

## Löwe von Eggmühl

Genau hundert Jahre nach der Schlacht bei Eggmühl, setzten die Eggmühler diesen Gefallenen ein Denkmal. Seitdem steht er da: Der bayerische Löwe in Bronze gegossen, der in Trauer um die Gefallenen das Schlachtfeld überblickt. [Schierling](http://TreffpunktDeutschland.de/schierling)



## EVENTS IN DER REGION...



290 Händler aus ganz Deutschland, Österreich, Tschechien, Belgien, Frankreich und Großbritannien präsentieren ihre hochwertigen Waren inmitten der Regensburger Altstadt. Auf fast 1200 Verkaufsfläche – von der Maximilianstraße bis zum Neupfarrplatz – wird wohl jeder Sammler an diesem Sonntag fündig.



### Frühlingsmarkt

28.04.2024, Hemau

Zahlreiche Aussteller und Fachgeschäfte präsentieren sich den Besucherinnen und Besuchern im gesamten Stadtgebiet und bieten ein abwechslungsreiches, buntes Programm.



### Bürgerfest

28.06. - 29.06.2024, Hemau

Tausende feiern jedes Jahr ausgelassen auf dem Stadtplatz, im Rathausgarten und überall in der Stadt. Live-Musik, vielfältige kulinarische Genüsse und unterhaltsame Programmhilights warten auf die Besucherinnen und Besucher.



### Festival am Fluss

5.-7.7.2024, Regenstein

Drei Tage gemeinsam feiern am Regen mit bester Livemusik beim „Festival am Fluss“. Bands verschiedener musikalischer Richtungen sorgen für beste Unterhaltung.



### Gennßhenkerfest

02.08. - 04.08.2024, Schierling

Das „Schierlinger Gennßhenkerfest“ wird alle vier Jahre als historisches Fest auf der so genannten Viehmarktwiese zwischen dem Rathaus und dem Schloss gefeiert. Dabei lässt der „Verein für Heimatpflege im Markt Schierling“ die Zeit des Dreißigjährigen Krieges wieder aufleben, aus der der Spottname „Schierlinger Gennßhenker“ stammt. Im Feldlager treffen sich Musketiere, Pikeniere, Händler, Gaukler, Marketenderinnen und das einfache Volk, um ein Übungsschießen abzuhalten. Dazu gibt es Essen und Trinken wie vor über 380 Jahren! Historisches Lager mit Vereinen aus ganz Europa, Gefechtsdarstellungen, Feuershow am Abend, Gaukler, Kinderspiele für alle, leckere Gennßhenker-Semmeln und noch vieles mehr. Erleben Sie mit uns Schierling im Jahr 1633.



### Tangrintel-Volksfest

30.08. - 03.09.2024, Hemau

Das Tangrintel-Volksfest ist das größte Volksfest im Landkreis Regensburg. Im Festzelt wartet bei süffigem Festbier, kulinarischen Schmankerln und abwechslungsreichen Musikprogramm jede Menge Gaudi.

## NOCH MEHR IN DER REGION...



Noch mehr Informationen zu den folgenden Adressen finden Sie online.

Jetzt QR-Code scannen und den Landkreis Regensburg entdecken!  
[TreffpunktDeutschland.de/regensburger-land](https://www.treffpunktdeutschland.de/regensburger-land)



### Übernachten

**Kultur- & Spa Hotel Götzfried**  
Wutzlhofen 1  
93057 Regensburg  
[www.hotel-goetzfried.de](https://www.hotel-goetzfried.de)



### KUNST & KULTUR

**Kunstforum Ostdeutsche Galerie**  
Dr.-Johann-Maier-Straße  
593049 Regensburg  
[www.kunstforum.net](https://www.kunstforum.net)



### ÜBERNACHTEN

**Roter Hahn**  
Rote Hahngasse 10  
93047 Regensburg  
[www.rotter-hahn.com](https://www.rotter-hahn.com)



### ÜBERNACHTEN

**Hotel Weidenhof**  
Maximilianstraße 23  
93047 Regensburg  
[www.hotel-weidenhof.de/](https://www.hotel-weidenhof.de/)

## GASTRONOMIE

**REGENSBURG:** Bischofshof am Dom, Krauterermarkt 3 \* der Patrizier - Altstadt hotel, Wahlenstraße 18 \* Hotel-Restaurant Richard Held, Irl 11 \* Roter Hahn, Rote Hahngasse 10 **REGENSTAUF:** Gasthaus Ramspauer Hof, Dorfstrasse 5 **SCHIERLING:** Hotel Schierlinger Bräustüberl Rathausplatz 11

## KUNST & KULTUR

**REGENSBURG:** Brückenturm-Museum, Weiße-Lamm-Gasse 1 \* Kunstforum Ostdeutsche Galerie, Dr.-Johann-Maier-Straße 5

**FREIZEIT & SPORT** **HEMAU:** Dirtpark Kuhtrails **HOHENSCHAMBACH:** Matschspielplatz Hohenschambach

## ÜBERNACHTUNGEN

**BRENNBERG:** Bio Ferienhof Schiegl, Engelsberg 1 **KALLMÜNZ:** Zum Weißen Rössl, Alte Regensburger Straße 1 **PIELLENHOFEN:** Campingplatz Naabtal-Pielenhofen, Distelhausen 2 **REGENSBURG:** AVIA Hotel Günther Schwecke, Frankenstrasse 1-3 \* B&B Hotel Regensburg, Landshuter Straße 111 \* Bischofshof am Dom, Krauterermarkt 3 \* der Patrizier - Altstadt hotel, Wahlenstraße 18 \* Domresidenz, Tändlergasse 6 \* Hotel Dock1, Alte Straubinger Straße 7 \* Hotel Includio, Hermann-Höcherl-Straße 2 \* Hotel - Restaurant Richard Held, Irl 11 \* Hotel Rosi, Fröhliche-Türken-Straße 11 \* Hotel Weidenhof, Maximilianstraße 23 \* Kultur- & Spa Hotel Götzfried, Wutzlhofen 1 \* Novotel Regensburg Zentrum, Landshuter Str. 27 \* Roter Hahn, Rote Hahngasse 10 \* SORAT Insel-Hotel, Müllerstraße 7 **REGENSTAUF:** Gasthaus Ramspauer Hof, Dorfstrasse 5 **SCHIERLING:** Hotel Schierlinger Bräustüberl Rathausplatz 11



Ostbayern. Oberpfalz.

# WILLKOMMEN IM OBERPFÄZER WALD



Wandern zur Burgruine Weißenstein  
© Oberpfälzer Wald / Landkreis Tirschenreuth / Tourismusverband Ostbayern e.V. Neustadt an der Waldnaab, Burgruine Flossenbürg  
© Oberpfälzer-Wald / Thomas-Kujat

## Vielfalt hat einen Namen

Der Oberpfälzer Wald im Osten Bayerns, an der Grenze zu Tschechien mit den Städten Tirschenreuth, Schwandorf, Weiden i.d. OPf. und Neustadt a.d. Waldnaab ist etwas Besonderes. Hier finden sich viele Schätze der Natur: grüne Mittelgebirgslandschaft am grünen Band Europas, plätschernde Flüsse, Seen und Teiche, das ausgedehnte Naturparkland, sagenhafte geologische Besonderheiten und natürlich den Wald – urtümlich und ein wenig geheimnisvoll. Man hat 1.001 Möglichkeiten für einen erlebnisreichen Urlaub und kulturell interessante Ausflüge. Ein geradezu perfekter Einstieg: das Oberpfälzer Freilandmuseum in Neusath-Perschen. In dem Museumsdorf mit rund 50 wiedererrichteten alten Gebäuden zwischen Streuobstwiesen und Feldern nimmt man tiefe Einblicke in die Oberpfälzer Seele und erlebt im Mühlental, Stifftland-, Waldler-, Jura- und Naabtdorf das bäuerliche Leben früherer Zeiten nach – ganz echt und unverfälscht. Weiter geht die faszinierende Zeitreise in den Geschichtspark Bärnau direkt an der Grenze zu Tschechien: ein lebendiges Mitmach-Museum, das einen mitten hinein in den Alltag des Mittelalters bringt. Tief in die „Unterwelt“ führt ein Spaziergang durch die Historischen Felsenkeller von Schwandorf, das größte Felsenkeller-Labyrinth Bayerns. Ein weiteres Kleinod, das man nicht verpassen darf, ist die historische Altstadt von Weiden i.d. OPf. Dort genießt man typische oberpfälzer Gastfreundschaft, prachtvolle Renaissancehäuser und das Alte Rathaus mit dem alten Glockenspiel.


### Tourismuszentrum Oberpfälzer Wald

09433 203810

info@oberpfaelzerwald.de, www.oberpfaelzerwald.de



Waldnaabtal - Uferpfad  
© Tourismusverband Ostbayern e.V.



Himmelsleiter © Oberpfälzer Wald / Landkreis Tirschenreuth / Tourismusverband Ostbayern e.V.

## Oberpfälzer Wald Zoigl, Brotzeit, Sonnenschein



Biergarten des Brauereigasthofes Jacob in Bodenwöhr  
© Oberpfälzer / Wald, Thomas Kujat

Die Sonne im Gesicht, eine kühle Halbe auf dem Tisch und dazu eine deftige Brotzeit: Der Biergarten ist im Oberpfälzer Wald ein Lebensgefühl. Das Kultbier des Oberpfälzer Waldes ist ohne Frage der Zoigl. Gebraut wird das untergärige, unfiltrierte Bier in den fünf Kommunbrauhäusern in Eslarn, Falkenberg, Mitterteich, Neuhaus und Windischeschenbach – zum Teil schon seit über 600 Jahren. Reihum schenken die Zoiglwirte das „flüssige Gold“ aus, und zwar nicht nur in ihren Stuben, sondern auch in lauschigen Biergärten. Unbedingt sollte man vorab den Zoiglkalender studieren, um zu wissen,

wann welche Zoiglstube geöffnet hat. Doch nicht nur der Zoigl, sondern auch jede Menge Privatbrauereien tragen zur Biervielfalt der Region bei. Sei es beim urigen Schafferhof Zoigl in Windischeschenbach, direkt am Hammersee in Bodenwöhr beim Brauereigasthof Jacob, an der Blockhütte im Waldnaabtal oder in Verbindung mit Historie und Kultur in der Fußgängerzone Weiden beim Bräuwirt: Während der Sommermonate gibt es kaum etwas Schöneres als bei strahlendem Sonnenschein draußen zu sitzen und in der Oberpfälzer Lebensart zu schwelgen.  
[www.treffpunktdeutschland.de/oberpfaelzer-wald](http://www.treffpunktdeutschland.de/oberpfaelzer-wald)

## LANDKREISE & KREISFREIE STÄDTE IM OBERPFÄZER WALD



Stadt  
**Neustadt a.d. Waldnaab**  
Landkreis  
**Amberg**  
Landkreis  
**Neustadt a.d. Waldnaab**

Landkreis  
**Schwandorf**  
Landkreis  
**Tirschenreuth**



**Jetzt QR-Code scannen und den Oberpfälzer Wald online entdecken!**

[www.treffpunktdeutschland.de/oberpfaelzer-wald](http://www.treffpunktdeutschland.de/oberpfaelzer-wald)



Ostbayern. Oberpfalz. Oberpfälzer Wald.

# WILLKOMMEN IM LANDKREIS NEUSTADT AN DER WALDNAAB

UND  
STADT  
WEIDEN



Doost  
© Oberpfälzer / Wald Gruber

## WEIDEN



Renaissance-Giebelhäuser  
© Tourist-Information Stadt Weiden i.d. OPf. / Thomas Kujat

Inmitten der grünen Mittelgebirgslandschaft des Oberpfälzer Waldes präsentiert sich Weiden in der Oberpfalz als „Kultur-Perle“. Umgeben von farbenprächtigen Renaissance-Giebelhäusern bildet der Marktplatz mit dem in den Jahren 1539 bis 1548 erbauten Alten Rathaus das Herzstück der Weidener Altstadt. Zahlreiche Restaurants laden in dieser traumhaften Kulisse zum Verweilen, Träumen und Genießen ein. Es lohnt sich aber auch einen Blick in die romantisch verwinkelten Gässchen zu werfen, denn auch hier finden sich schicke Boutiquen und viele Cafés. Besonders Kulturinteressierte sind beeindruckt von der wechsellvollen Geschichte der evangelischen Stadtpfarrkirche Sankt Michael und der Josefskirche. [TreffpunktDeutschland.de/weiden](http://TreffpunktDeutschland.de/weiden)

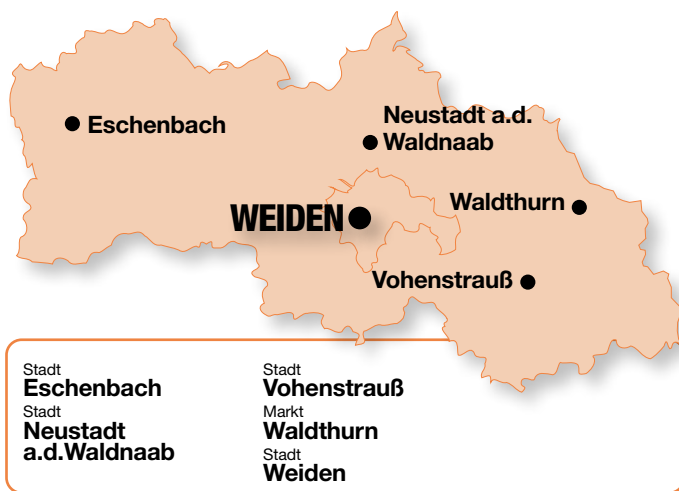


Unteres Tor  
© Tourist-Information  
Stadt Weiden i.d. OPf. / Thomas Kujat



Altes Rathaus  
© Tourist-Information  
Stadt Weiden i.d. OPf. / Thomas Kujat

## ORTE & KREISFREIE STÄDTE IM LANDKREIS NEUSTADT A.D. WALDNAAB



Stadt  
**Eschenbach**  
Stadt  
**Neustadt  
a.d. Waldnaab**

Stadt  
**Vohenstrauß**  
Markt  
**Waldthurn**  
Stadt  
**Weiden**



Innenausstattung im Jugendstil  
© Tourist-Information  
Stadt Weiden i.d. OPf. / Thomas Kujat

### St. Josef

Stolze 14 Jahre dauerte es, um die neoromanische Anlage fertigzustellen. Schon wenige Jahre später wurde der Innenraum der Kirche umgestaltet und wandt sich dem Jugendstil zu. **Bürgermeister-Prechtl-Str. 13, Weiden i.d. OPf.**



Rußweiher am Abend  
© Jürgen Böhm

### Eschenbach

Unberührte Landschaftsoase und grenzenloser Badespaß - nirgendwo sind sie sich näher als in Eschenbach i.d. OPf. Die „Vogelfreistätte Großer Rußweiher“ am Obersee sowie unser Natura 2000-Rundweg faszinieren mit einer üppigen Tier- und Pflanzenwelt jeden Naturfreund. Das ausgewiesene Naturschutzgebiet verfügt über mehrere markierte Wanderwege mit verschiedenen Aussichtspunkten. Dort können Besucher Vögel und ihre Brutstätten beobachten. Die „Wasserratten“ treffen sich gleich nebenan. Die Freizeitanlagen am Kleinen Rußweiher, eine Adventuregolfanlage, ein Naturstrandbad und Nordbayerns größtes Moorbad, bieten Urlaub pur. [TreffpunktDeutschland.de/eschenbach](http://TreffpunktDeutschland.de/eschenbach)



Max-Reger-Zimmer  
© Tourist-Information  
Stadt Weiden i.d. OPf. / Thomas Kujat

### Stadtmuseum

Das Stadtmuseum ist im größten Profanbau der Stadt untergebracht. Hier kann man wunderbar in längst vergangene Zeiten der Stadt Weiden eintauchen. **Schulgasse 3a, Weiden i.d. OPf.**



**Jetzt QR-Code scannen  
und den Landkreis  
Neustadt an der Waldnaab  
online entdecken!**

[www.treffpunktdeutschland.de/weiden-region](http://www.treffpunktdeutschland.de/weiden-region)

### Wussten Sie...

Eine historische Verbindung zwischen Weiden und Pilsen besteht darin, dass im

Jahr 1842 der Braumeister Josef Groll in Pilsen das erste Pilsner Bier braute und dabei Weidener Hopfen verwendete.





© Markt Waidhaus

## Markt Waidhaus

Der Markt Waidhaus ist ein bekannter Ort mit Grenzübergang von Bayern nach Tschechien. Mit seinem lebendigen Mittelpunkt bietet Waidhaus alles, was Sie als Gast brauchen. In den idyllischen Dörfern und Ortsteilen erwartet Sie eine grandiose Naturkulisse. Waidhaus liegt am Fuße des Sulzbergs mit seinem einzigartigem Naturwaldreservat mit urwaldähnlichem Laubund Mischwald. Die Freizeitanlage Bäckeröd mit Vitalpark, der Naturerlebnispfad Lust mit Geotracking und der Bienen- und Kräuterlernort „Dufthang“ laden zum Verweilen ein. Seit Jahrhunderten führte die Handelsstraße von Nürnberg nach Prag über Waidhaus. Somit ist dies der ideale Ausgangspunkt für die Erkundung der Sehenswürdigkeiten im Oberpfälzer Wald und im Böhmerwald mit seinen berühmten Städten, Burgen, Klöstern und Bädern.

TreffpunktDeutschland.de/waidhaus



Vulkanausbruch im Vulkanmuseum  
© Markt Parkstein / Matthias Hecht

## Vulkanmuseum Parkstein

Bereit für eine Zeitreise zu den erdgeschichtlichen Anfängen Europas? Kaum eine andere Region in Europa bietet vergleichbare Einblicke ins Erdinnere, wie der Nationale Geopark Bayern-Böhmen. Den Höhepunkt im Vulkanmuseum bildet ein Vulkanschlot, der sich über alle drei Stockwerke des alten Landrichterschlosses erstreckt. Stündlich werden dank modernster Laser- und Lichttechnik die Besucher Zeugen eines Vulkanausbruchs – live im Inneren des Vulkanschlots. Und auch der Basaltkegel, auf dem das Schloss thront, ist eine Sensation. Ihm wurde das Prädikat „Nationales Geotop“ verliehen, er zählt zu den 100 schönsten Geotopen in Bayern.

Schloßgasse 5, Parkstein



Marktplatz © TTourismusbüro Waldthurn

In Waldthurn finden Sie vor allem „sanften Tourismus“: Natur und Urlaub sind hier im Einklang. Lassen Sie sich von der Vielfalt der Landschaft und dem abwechslungsreichen Erlebnis- und Erholungsangebot überzeugen. Sommer wie Winter: In jeder Jahreszeit präsentiert sich das Naturparkland Oberpfälzer Wald von seiner schönsten Seite. Ein Spaziergang im Wald, bei dem man sich auf Naturgeräusche konzentriert. Einen Ausflug mit dem Rad auf dem 52 km langen und somit längstem Bahntrassen-Radweg Bayerns. [TreffpunktDeutschland.de/waldthurn](http://TreffpunktDeutschland.de/waldthurn)



Fahrenberg  
© TTourismusbüro Waldthurn



Oldtimermuseum  
© TTourismusbüro Waldthurn



© Tourist-Info Vohenstrauß

## Vohenstrauß

Die Pfalzgrafenstadt Vohenstrauß liegt inmitten des Qualitätsnaturparks Nördlicher Oberpfälzer Wald und lädt zu vielerlei Freizeitaktivitäten wie Wandern und Radeln ein. Ein umfangreiches Wanderwegenetz führt durch Wälder, Wiesen, vorbei an kleinen Seen und plätschernden Bächen. Darüber hinaus durchquert die Stadt der familienfreundliche Radweg „Der Bockl“, der längste Bahntrassenradweg Bayerns mit rund 50 km Länge. Unser Wahrzeichen, Schloss Friedrichsburg, ist einer der Veranstaltungsorte des Landestheaters Oberpfalz bei den alljährlichen Burgfestspielen Leuchtenberg. In unseren gemütlichen Gast- und Wirtschaftshäusern können Sie sich mit bayerischen Schmankerln verwöhnen lassen.

TreffpunktDeutschland.de/vohenstrauß



© Tourismuszentrum Oberpfälzer Wald  
Landkreis Neustadt an der Waldnaab

## GEO-Zentrum an der KTB

Für eine Reise zum Mittelpunkt der Erde reicht es nicht ganz, aber immerhin für einen Weltrekord: Beim GEO-Zentrum an der Kontinentalen Tiefbohrung bei Windischeschenbach, kurz KTB, befindet sich mit 9.101 Meter das aktuell tiefste offene Loch weltweit. Bayernweit ist das KTB die einzige Einrichtung, die sich die Geowissenschaften zum Schwerpunkt beim Umwelterlebnis und Umweltbildung auf die Fahnen geschrieben hat. Die Besuchereinrichtung richtet sich an kleine und große Entdecker, die Freude an Geografie, Natur und Technik haben. Besucher erhalten Einblick in das komplexe System der Erde, unter anderem durch die Dauerausstellung „System Erde“, ein GEO-Kino.

Am Bohrturm 2, Windischeschenbach

## EVENTS IN DER REGION...



## Weidener Wochen- und Bauernmarkt

Jeden Mittwoch und Samstag, Weiden

© Thomas Kuja / Stadt Weiden i.d.OPf.

Besondere Einkaufs- und Bummelerlebnisse im „Wohnzimmer“ von Weiden: Seit dem 14. Jahrhundert gibt es bereits den Wochen- und Bauernmarkt, der heute noch rund um das Alte Rathaus jeden Mittwoch und Samstag von 07:00 bis 12:30 Uhr stattfindet.



© Markt Waidhaus

## Waidhauser Heimatfest mit Mittelaltermarkt und Lagerleben

19.07. – 21.07.2024, Markt Waidhaus  
Erleben Sie einen prachtvollen Mittelaltermarkt mit interessantem Lagerleben direkt im Herzen des Ortes. Das weite Feldlager direkt beim Markt erweckt vergangene Zeiten zum Leben.



© Markt Waidhaus

## Waidhauser Heimatfest

23.07. – 28.07.2024, Markt Waidhaus  
Ein vielfältiges und aufregendes Programm erwartet die Besucher zum Festhöhepunkt das keine Wünsche offen lässt. Den Abschluss bildet am Sonntag der prächtige Festumzug mit zahlreichen Festwägen und Fußgruppen.



Ostbayern. Oberpfalz. Oberpfälzer Wald.

# WILLKOMMEN IN LANDKREIS SCHWANDORF



© Oberpfälzer Wald  
Landkreis Schwandorf



Der Landkreis Schwandorf im Oberpfälzer Wald ist ein wahres Freizeitparadies. Die Erlebnisholzkuigel am Steinberger See, die Historischen Felsenkeller in Schwandorf, das Freilandmuseum Oberpfalz oder die Burg Haus Murach zählen zu den schönsten Sehenswürdigkeiten der Region - doch es gibt noch viel mehr zu entdecken. Denn nicht nur kulturell hat der Landkreis Schwandorf einiges zu bieten: Seine ausgedehnten Wälder, eindrucksvollen Felsformationen und unendlichen Wasserlandschaften laden sowohl Wanderer und Radler als auch Wassersportler auf ein Abenteuer in der idyllischen Natur ein. Und sowohl kleine als auch große Entdecker kommen hier auf ihre Kosten.  
[TreffpunktDeutschland.de/schwandorf-region](http://TreffpunktDeutschland.de/schwandorf-region)



Erlebnisholzkuigel am Steinberger See  
© Oberpfälzer Wald / Thomas Kujat



Die Naab im Landkreis Schwandorf  
© Oberpfälzer Wald / Thomas Kujat

## ORTE & REGIONEN IM LANDKREIS SCHWANDORF



Jetzt QR-Code scannen  
und Landkreis Schwandorf  
online entdecken!

[www.treffpunktdeutschland.de/schwandorf-region](http://www.treffpunktdeutschland.de/schwandorf-region)

## Landkreis Schwandorf Das Oberpfälzer Seenland



Murner See im Oberpfälzer Seenland  
© Oberpfälzer Wald / Thomas Kujat

Romantische Städte, endlos erscheinende Wälder, weite Wasserflächen und mittelalterliche Burgen – das Oberpfälzer Seenland ist ein wahres Freizeitparadies. Wo früher Braunkohle industriell abgebaut wurde, entstand mit dem Oberpfälzer Seenland eine einzigartige Wasserlandschaft mit den größten Seen Ostbayerns. Wandern, Radtouren, Wassersport, Reiten, Kart fahren oder Minigolf – alles ist im Oberpfälzer Seenland möglich. Der Erlebnispark Wasser-Fisch-Natur ist ein wahres Dorado für kleine

und große Wasserratten. Wer lieber hoch hinaus, statt unter Wasser, will, genießt auf der Aussichtsplattform der weltweit größten Erlebnisholzkuigel am Steinberger See einen herrlichen Ausblick über die Weite des Oberpfälzer Seenlands. Glänzen kann das Oberpfälzer Seenland aber auch mit seinen Festspielen, Felsenkellern, Burgen, Museen und Kirchen - immer gibt es etwas Spannendes zu entdecken.  
[www.oberpfaelzerwald.de/oberpfaelzer-seenland](http://www.oberpfaelzerwald.de/oberpfaelzer-seenland)





© Gemeinde Fensterbach

## Fensterbach

Am 1. Januar 1971 wurde nach der Gemeindegebietsreform die Gemeinde Fensterbach neu gebildet. Bereits im frühen 19. Jahrhundert entstand Fensterbach aus den um 1818 gegründeten politischen Gemeinden Dürnsricht und Wolfring heraus. Der naturschöne Ort besticht mit gut markierten Wanderwegen, die durch die bewaldete Hügellandschaft direkt zum Fensterbachtal führen. Unternehmungslustige können nicht nur Wandern sondern auch Reiten, Angeln, Tennisspielen und im Winter sogar Eisstockschießen. Mit dem Schweppermann-Radweg, der direkt durch Fensterbach führt, und einer Länge von 78 km lässt sich die Umgebung bestens erkunden. Mit diesem Angebot dürften die Interessen eines jeden Sport- und Naturliebhabers gedeckt sein.

TreffpunktDeutschland.de/fensterbach



© Gemeinde Fensterbach

## Mittelalterlager

10.05. - 12.05.2024, Fensterbach, Wolfring  
Mittlerweile zum 2. Mal findet das Mittelalterlager zu Fensterbach im Gemeindeteil Wolfring statt. Ein Fest, das bereits beim ersten Mal nach Fortsetzung lechzte. 450 Lagernde, 20 Händler, 3 Musikgruppen, eine Feldschlacht, Pferdeshow und Feuershow bereichern unter anderem das diesjährige Fest. Für Speis und Trank ist selbstverständlich gesorgt.



© Tourist-Information Stadt Nittenau

## Nittenau

Die Stadt Nittenau im maleischen Regental blickt auf über 1000 Jahre Geschichte zurück. Am alten Handelsweg von Regensburg nach Böhmen gelegen, finden sich noch heute viele Burgen entlang des Flusses Regen. Die Burg Hof, das Schloss Stefling und die Burgruine Stockenfels sind berühmt für ihre Sagen und Geistergeschichten, die im Nittenauer Festspiel „Die Geisterwanderung“ wieder zum Leben erweckt werden. Auf zahlreichen Rad- und Wanderwegen können Sie das Regental und die Oberpfälzer Hügel- und Seenlandschaft erkunden. Der bei Anglern und Kanufahrern beliebte Regen bietet wunderschöne Perspektiven auf naturbelassene Wälder, Felsen und Burgen.

TreffpunktDeutschland.de/nittenau



Schönsee Kurpark © Touristinformation der Verwaltungsgemeinschaft Schönsee

## Schönseer Land

Das Schönseer Land wird von den fünf anerkannten Erholungsorten Schönsee, Dietersdorf, Gaisthal, Stadlern und Weiding geprägt und ist zu jeder Jahreszeit eine Reise wert. Das Erholungsgebiet Schönseer Land bietet durch seine äußerst attraktive Lage, direkt an der tschechischen Grenze, eine vielfältige Auswahl an Freizeitmöglichkeiten. Rund 250 km markierte Wege durch das Landschaftsschutzgebiet locken Wanderer und Radfahrer in die unberührte Natur. Bei Interesse können auch grenzüberschreitende Radtouren unternommen werden oder geführte Wanderungen mit gespielter Geschichtsszene gebucht werden.

TreffpunktDeutschland.de/schoenseer-land



Sonnenuntergang Tausendpfund Weiher in Katzdorf © Sabine Haase

So gemütlich, wie die Flüsse Naab und Vils durch Oberpfälzer Wald und Jura zur Donau strömen, so erholsam ist ein Urlaub in der Ferienregion Südliche Naab-Vils. Grüne Wälder, sanfte Hügel, romantische Flusstäler und historische Siedlungen. Wer von der Kaiser- und Herzogsburg Burglengenfeld an der Naab entlang wandert, der fühlt sich unter Felsen und Wacholderbüschen so manches Mal wie in der Toskana. Mit Padelboot und Kanu kann man die Natur von ihrer schönsten Seite erleben. Berühmt sind Naab und Vils für ihren Fischreichtum – ein Paradies für Angler. Wer es sportlich mag, probiert die Mountain-Bike-Routen aus. Für Wanderer und Urlauber sind die Wege neu gekennzeichnet und als Runde angelegt worden.

TreffpunktDeutschland.de/suedliche-Naab-vils



Landschaftskino Münchshofen © Ernst Singer



Naab © Huber Hans

## NOCH MEHR IN DER REGION...



Noch mehr Informationen zu den folgenden Adressen finden Sie online.

Jetzt QR-Code scannen und den Landkreis Schwandorf entdecken!  
TreffpunktDeutschland.de/schwandorf-region



© Jugendherberge Burg Trausnitz / Anne Jonigkeit

## ÜBERNACHTEN

Jugendherberge Burg Trausnitz  
Burggasse 2  
92555 Trausnitz  
www.jugendherberge.de

## GASTRONOMIE

NEUNBURG VORM WALD: Gastwirtschaft St. Jakobsbrauerei, Vorstadt 1

## FREIZEIT & SPORT

NEUNBURG VORM WALD: Reitschule Fuchsenhof, Stettner Weg 7, Seebarn

## ÜBERNACHTUNGEN

NABBURG: Hotel „Alter Pfarrhof“ Schmiedgasse 23  
NEUNBURG VORM WALD: Camping Haus Seeblick, Gütenland 16  
\* Gastwirtschaft St. Jakobsbrauerei, Vorstadt 1  
NITTENAU: Urlaub am Regen – Ferienhof Dirberger, Muckenbach 6  
TRAUSNITZ: Jugendherberge Burg Trausnitz, Burggasse 2



# WILLKOMMEN IN FRANKEN



Radeln am Tauber-Altmühl-Radweg in Eichstätt  
© Naturpark Altmühltal / Dietmar Denger  
Kulinarische Welterbetour Bad Kissingen © Bayer. Staatsbad Bad Kissingen GmbH / Ingo Peters

## Vielfalt auf Fränkisch

### Kultur, Natur und Genuss im Urlaubsland Franken

Verwinkelte Fachwerkgassen neben prächtigen Barock-Ensembles, weite Wälder neben fruchtbaren Weinbergen, entspannter Genuss neben jeder Menge sportlicher Action: In Franken passen diese scheinbaren Gegensätze einfach zusammen. Genau diese Vielfalt zeichnet das Reiseland im Norden Bayerns aus. 16 unterschiedliche Ferienlandschaften sorgen für jede Menge Abwechslung mit köstlicher Küche, Bier- und Weinspezialitäten, Sehenswürdigkeiten und lebendiger Kultur – typisch fränkisch eben.

### Nachhaltige Wege in den Urlaub

Charakteristisch für Franken ist zudem der Abwechslungsreichtum seiner Naturparke: Mit zehn an der Zahl machen sie mehr als die Hälfte des Urlaubslands aus. Die Naturparke sind auch ein Indikator für die große Bedeutung der Nachhaltigkeit im fränkischen Tourismus. Schließlich gehört es zu den zentralen Aufgaben eines Naturparks, seine Landschaften aktiv zu schützen, zu pflegen, zu entwickeln und sie zugleich den Menschen zugänglich zu machen. Damit dies von Beginn an so ist, empfehlen sich für die Anreise die Bayerische Eisenbahngesellschaft (BEG) und der Verkehrsverbund Großraum Nürnberg (VGN). Dank ihnen durchzieht ein dichtes Netz an Bus- und Bahnlinien das Urlaubsland Franken. Viele Busse und Bahnen steuern bewusst Freizeitziele oder Ausgangspunkte für Wander- und Radrouten an.

### Städtetrips schreiben die besten Storys

Eine faszinierende Welt eröffnet sich in den fränkischen Städten. Zu den Glanzlichtern zählen Ansbach, Aschaffenburg, Bamberg, Bayreuth, Coburg, Dinkelsbühl, Eichstätt, Erlangen, Forchheim, Fürth, Kulmbach, Nürnberg, Rothenburg ob der Tauber, Schweinfurt oder Würzburg.

### Tourismusverband Franken e.V.

Pretzfelder Straße 15, 90425 Nürnberg, Tel.: 0911 941510, info@frankentourismus.de, www.frankentourismus.de



Blick auf den Staffelberg  
© Obermain-Jura / Angela F. Endress



Baumwipfelpfad Steigerwald  
© Florian Trykowski

## Franken Entspannen im Gesundheitspark Franken



Brunnen- und Wandelhalle Bad Kissingen  
© Ingo Peters / Bayer. Staatsbad Bad Kissingen GmbH

Ganz gleich, auf welche Art man Franken für sich entdeckt: Die entspannenden Momente kommen nicht zu kurz. Dafür sorgen die 19 Heilbäder und Kurorte im „Gesundheitspark Franken“. Sie sind – dank innovativer Konzepte und Heilschätzen aus der Natur – wahre Gesundheits- und Wohlfühl-Experten. Zu ihrem Angebot gehören moderne Thermen,

großartige Saunalandschaften, Wellness-Anwendungen sowie Besonderheiten wie Deutschlands erster Heilwassersee, Salzseen mit einer Konzentration wie im Toten Meer oder zertifizierte Heilwälder. Hier kann man sich körperlich regenerieren und vor allem die Seele nach allen Regeln der Kunst baumeln lassen.

[www.gesundheitspark-franken.de](http://www.gesundheitspark-franken.de)

## Franken Heimat der Biere



Goikelbräu Lohr a.Main  
© FrankenTourismus/Holger Leue

### Vielfalt rund ums flüssige Gold Frankens

Ob beim Wandern, nach der Radtour oder beim Stadtbummel: Den Durst stillt in Franken ein heimisches Bier. Nirgendwo sonst gibt es eine so große Dichte an Brauereien wie hier. Die zahlreichen Privatbrauereien, Gasthausbrauereien, Kommunbrauereien und Craftbrauer sorgen für eine süffige Vielfalt an unterschiedlichen Biersorten. Die dafür benötigten Zutaten sind ebenso einfach wie regional: Aromahopfen und Braugerste wachsen in Franken direkt vor Ort, das Wasser sprudelt frisch aus den Brunnen der Brauereien. Das fränkische Bier bietet Anlass für viele Reiseerlebnisse: Dazu gehören etwa Braukurse, Biervorkostungen oder sogar Stadtführungen im Zeichen des Bieres. Außerdem lohnt sich ein Besuch in den zahlreichen Bier- und Brauereimuseen. Darüber hinaus verfeinern die fränkischen Brauerzeugnisse viele kulinarische Genüsse, die jetzt im Herbst Hochkonjunktur haben – von der wärmenden Biersuppe über das deftige Schäufele an Dunkelbiersoße bis zum aromatischen Glühbier. [www.franken-bierland.de](http://www.franken-bierland.de)



Brauereigasthof Landwehr-Bräu  
Romantisches Franken  
© FrankenTourismus / Holger Leue



# WILLKOMMEN IM NÜRNBERGER LAND



Fraenkische Wurstplatte vor Burg Hohenstein  
© Nürnberger Land Tourismus, Thomas Geiger

## Nürnberger Land Tourismus

Waldluststraße 1, Lauf a. d. Pegnitz, Tel.: 09123 9506062, [urlaub@nuernberger-land.de](mailto:urlaub@nuernberger-land.de), [urlaub.nuernberger-land.de](http://urlaub.nuernberger-land.de)



Algersdorf  
© Frank Boxler / Nürnberger Land Tourismus

Nur 20 min Zugfahrt von Nürnberg entfernt laden zahlreiche Berge und Täler, weitläufige Wälder, historische Burgen und Schlösser sowie umfangreiche Gastronomie-, Übernachtungs- und Aktiv-Angebote zur Entdeckertour ein. Das Nürnberger Land ist nahezu flächendeckend mit Wander- und Radwegen erschlossen und mit seinen imposanten Felsformationen ein weltbekanntes Klettergebiet. Der romantische Flusslauf der Pegnitz und die Happurger Seen laden auch Wassersportler ein. Nach Aktivität und Bewegung ist ein Besuch der Fackelmann Therme Hersbruck herrlich entspannend. Spannende Einblicke in die Geschichte bieten mehr als 20 kleine, teils aber sehr bedeutende Museen im Nürnberger Land. [TreffpunktDeutschland.de/nuernberger-land](http://TreffpunktDeutschland.de/nuernberger-land)



Bikepark Osternohe  
© Susanne Baderscheider



Blick Burg Hohenstein  
© Susanne Baderscheider

## Nürnberger Land Ein Erlebnis für alle Sinne



Pegnitztal-Radweg  
© Frank Boxler / Nürnberger Land Tourismus, Thomas Geiger

Neuer Radweg durchs Nürnberger Land (Nürnberger Land) Ein neues Touren-Highlight überrascht Radfahrer im Nürnberger Land. Entlang des 160 km langen Sinnesradwegs mit 1800 Höhenmeter entdecken Radler wertvolle Biotop, romantische Dörfer und sogar ein Waldsofa, das zum entspannten Lauschen am Wegesrand einlädt. Auf Barfußpfaden entlang magischen Gesteins, lässt sich die bewegte Geologie des Nürnberger Lands regelrecht ertasten. Zum Abküh-

len gibt's Erfrischungs-Oasen an regionalen Flüssen und Seen oder am Ludwig-Main-Donau Kanal. Überall entlang des Weges findet man ausgesuchte Einkehrmöglichkeiten. Die Region nahm das 50jährige Jubiläum des Landkreises zum Anlass, die Tour zusammenzustellen. Die vier Etappen sind beliebig kombinierbar und eignen sich bestens für Familien sowie Ausdauersportler. Fehlt nur noch der Geschmackssinn, der sich ganz bestimmt über ein regionales Schmankerl freut. [TreffpunktDeutschland.de/nuernberger-land](http://TreffpunktDeutschland.de/nuernberger-land)



Burg Hohenstein  
© Gemeinde Kirchensittenbach

## Kirchensittenbach

Kirchensittenbach zählt zu den landschaftlich schönsten Gemeinden des Landkreises Nürnberger Land. Besonders sehenswert ist die Burg Hohenstein und das Tetzelschloss in Kirchensittenbach

[TreffpunktDeutschland.de/kirchensittenbach](http://TreffpunktDeutschland.de/kirchensittenbach)



© Stadt Lauf a.d.Pegnitz / Schleif

## Lauf a.d. Pegnitz

Einen Besuch wert ist die Altstadt mit der Kaiserburg, einem Bauwerk von europäischem Rang. Kaiser Karl IV. ließ sie, in seiner Eigenschaft als König von Böhmen, zwischen 1357 und 1360 errichten.

[TreffpunktDeutschland.de/lauf-an-der-pegnitz](http://TreffpunktDeutschland.de/lauf-an-der-pegnitz)



Schloss Reichenschwand  
© Gemeinde Reichenschwand

## Reichenschwand

Eingangstor zur Hersbrucker Schweiz. Reichenschwand ist ein zentraler Ausgangspunkt für Radtouren und Wanderungen in die wunderschöne Mittelgebirgslandschaft.

[TreffpunktDeutschland.de/reichenschwand](http://TreffpunktDeutschland.de/reichenschwand)



Schwaiger Schloss  
© Gemeinde Schwaig b.Nürnberg

## Schwaig b.Nürnberg

Unmittelbar an Nürnberg angrenzend, erstreckt sich das Gemeindegebiet beiderseits des landschaftlich reizvollen Pegnitztales. Viele Wanderwege erschließen die Schönheiten des Lorenzer und Sebalder Reichswaldes.

[TreffpunktDeutschland.de/schwaig](http://TreffpunktDeutschland.de/schwaig)



# WILLKOMMEN IN NÜRNBERG



Kaiserburg Nürnberg  
© Uwe Niklas /  
Congress- und  
Tourismus-Zentrale Nürnberg

## Congress- und Tourismus-Zentrale Nürnberg

Verkehrsverein Nürnberg e.V.  
Frauentorgraben 3/IV  
90443 Nürnberg  
Telefon: 0911 23360  
tourismus@nuernberg.de  
tourismus.nuernberg.de

## Kaiserburg



Nürnberg Kaiserburg Blick auf den Sinwellturm  
© Bayerische Schlösserverwaltung / www.schloesser.bayern.de

Von der Altstadt aus wirkt die Kaiserburg wie eine geschlossene Anlage. Tatsächlich handelt es sich um drei voneinander, durch Tore und Mauern, getrennte Komplexe: Die Hauptburg mit Hof im Inneren, der Vorhof mit Wirtschaftsgebäuden und die jenseits der Freieingasse gelegene Grafenburg und die Bauten der Reichsstadt Nürnberg. Im Mittelalter war die Nürnberger Kaiserburg eine der bedeutendsten Kaiserpaläzen des Heiligen Römischen Reichs Deutscher Nation. Über ältere Bauten aus der Zeit der Salier errichteten die staufischen Kaiser und Könige und ihre Nachfolger eine große Burganlage, zu deren ältesten erhaltenen Teilen die kaiserliche Doppelkapelle gehört. Im 19. Jahrhundert wurde die Burg im Zeichen der Romanik ausgebaut. Heute bieten die Räumlichkeiten eine neu konzipierte Ausstellung.  
**Auf der Burg 17, Nürnberg**



Dauerausstellung © Veronika Freudling /  
Bayerische Schlösserverwaltung /  
www.schloesser.bayern.de



Vorhof mit Heidenturm © Elmar Hahn /  
Bayerische Schlösserverwaltung /  
www.schloesser.bayern.de



Tiergärtnerplatz am Abend © Steffen Oliver Riese Fotografie /  
Congress- und Tourismus-Zentrale Nürnberg

Nürnberg - bei diesem Namen mag der eine an Bratwürste, Lebkuchen und den Christkindlesmarkt denken, wieder andere verbinden den Namen der Stadt mit großen Gestalten der Kunst- und Kulturgeschichte: Albrecht Dürer, Veit Stoß oder Willibald Pirckheimer.

Welches Image man auch mit Nürnberg verbindet: In der Realität ergibt sich ein Mosaik aus vielen großen und kleinen Steinen, welche das harmonisierende Nebeneinander von Historie und Moderne prägen. [TreffpunktDeutschland.de/nuernberg](http://TreffpunktDeutschland.de/nuernberg)



Henkersteg © Detlef Danitz



Eberbrunnen © Detlef Danitz



© Detlef Danitz

## Germanisches Nationalmuseum

Das Germanische Nationalmuseum in Nürnberg ist das größte kulturhistorische Museum im deutschsprachigen Raum. Die Exponate reichen von der Frühzeit bis in die Gegenwart. Gegründet wurde die Sammlung 1852. Dem Museum angeschlossen sind verschiedene Archive und Bibliotheken. Auch das Gebäude spiegelt den Wandel der Zeit wider. Den Gebäudekern bildet das ehemalige Kartäuserkloster, das über die Jahre immer weiter ergänzt wurde. Nach dem Zweiten Weltkrieg wurde der Gebäudekomplex überbaut, wobei einige alte Gebäudeteile zum Teil erhalten und integriert wurden.  
**Kartäusergasse 1, Nürnberg**



Kinderführung im Spielzeugmuseum  
© KPZ Nürnberg

## Spielzeugmuseum

Seit dem Mittelalter ist Nürnberg die Stadt des Spielzeugs. Mit einer Fülle außergewöhnlicher Exponate von der Antike bis zur Gegenwart zeigt das weltberühmte Museum auf 1.400 m<sup>2</sup> Fläche die „Welt im Kleinen“ und gibt so Einblick in die Lebenswelt vergangener Jahrhunderte.  
**Karlststraße 13-15, Nürnberg**



Barockvestibül im Stadtmuseum im Fembo-Haus © Erich Malter

## Stadtmuseum im Fembo-Haus

Über 950 Jahre Stadtgeschichte werden durch wertvolle Originalräume, Rauminszenierungen und Hörspiele lebendig – von der ersten urkundlichen Erwähnung Nürnbergs im Jahr 1050 bis heute.  
**Burgstraße 15, Nürnberg**



## Nürnberg Die Vielfalt der Nürnberg Restaurants



Fränkische Klöße in Nürnberg  
© Uwe Niklas / Congress- und Tourismus-Zentrale Nürnberg

Nürnberg hat ein unverwechselbares Angebot an traditioneller, fränkischer Küche, an Sterne- und Feinschmecker-Gastronomie und ganz junger Szenegastro. Der „Gault&Millau“ ernannte Bayern 2015 zum „kulinarischsten Bundesland“, und mit dem „Essigbrätlein“ (18 Punkte; 2 Michelin-Sterne) gehört dieses Nürnberger Restaurant zur Elite der Sterneküche. Die gehobene Küche ist über die ganze Stadt verteilt, egal ob St. Johannis (Restaurant „etz“, Würzhaus, Wonka), Worzeldorf (Zirbelstube), Wöhrd (Entenstuben), Großreuth b. Schweinau (Rottner und Waidwerk), Gostenhof (Koch & Kellner, Veles), St. Jobst (ZweiSinn) oder in der Altstadt (Einzimmer Küche Bar, Imperial von Alexander Herrmann, Tisane), wobei dies nur Beispiele der Vielfalt sind.



Nürnberger Rostbratwurst © Congress- und Tourismus-Zentrale Nürnberg

Traditionelle Bratwurstküchen wie das Bratwurst Röslein oder die Historische Bratwurstküche „Zum Gulden Stern“ sowie typisch fränkische Lokale wie die Albrecht-Dürer-Stube oder der Spießgeselle bilden weitere Pfeiler der Nürnberger Restaurantvielfalt. Die fränkische Traditionsküche lockt mit regionalen Produkten frisch aus dem Knoblauchsland, der grünen Lunge Nürnbergs. Spezialitäten wie Schäufele, Karpfen, Spargel und Meerrettich ergänzen die reichhaltige Palette an regionalen Köstlichkeiten.



Hempels Burger Nürnberg © Congress- und Tourismus-Zentrale Nürnberg

Auch abseits der gewohnten Lokale finden sich in Nürnberg viele Plätze, die einen Besuch wert sind: Eine Vielzahl an trendigen Burgerläden und Kaffeeröstereien, denen man zum Teil bei ihrer Arbeit zuschauen kann, bilden dabei einen Anziehungspunkt. Außerdem veranstalten Foodtrucks, die ihren deutschlandweiten Siegeszug in Nürnberg begannen, regelmäßige Streetfood-Märkte und Foodtruck Round-Ups. Auch ein Brezen Drive-In existiert definitiv nur in Nürnberg: Die Firma Brezen Kolb bietet dort seine legendären Laugenbrezen wochentags bereits ab 2.15 Uhr an, was Schichtarbeiter wie Nachtschwärmer gleichermaßen schätzen.

Wer es lieber süß haben will, ist in mehreren alteingesessenen Konditoreien, wie der Konditorei neef oder dem Café Beer genau richtig. Neben allerlei süßen Leckereien finden sich in Nürnberg auch kreative Besonderheiten wie Whiskeypralinen, bei denen „Il Massimo“ feinste Trüffel-Pralinen mit verschiedenen hochwertigen Whiskysorten kombiniert. [TreffpunktDeutschland.de/nuernberg](http://TreffpunktDeutschland.de/nuernberg)

## Nürnberg Bad



Sauna Langwasser © NürnbergBad

Die Bäder der Stadt Nürnberg laden mit ihren vielseitigen Möglichkeiten herzlich ein, den Alltag im wahrsten Sinne des Wortes ins Wasser fallen zu lassen! Schwimmer- und Nichtschwimmerbecken, Kleinkindbereiche, Rutschen und Sprungtürme lassen keine Wünsche offen. Ein ideales Ausflugsziel für alle Wasserratten! Wer die Seele fernab vom Trubel baumeln lassen möchte, besucht die moderne Sauna im Langwasserbad mit großem Außenbereich, die gut zu erreichende Stadt-Sauna im Südstadtbad oder die kleine urige Sauna im Katzwangbad. Alle Standorte und Infos: [www.nuernbergbad.de](http://www.nuernbergbad.de)



Stadtbad © NürnbergBad



Sprungturm Südstadtbad © NürnbergBad



© Neues Museum / Annette Kradisch



© Marcus Buck

### Staatliches Museum für Kunst und Design Nürnberg

Das Neue Museum ist ein Haus der ästhetischen Erfahrung und des diskursiven Austauschs, ein Ort für Inspiration und Begegnung. Mit seiner eindrucksvollen Architektur zieht das Staatliche Museum für Kunst und Design in Nürnberg seit seiner Eröffnung im April 2000 die Besucher an. Zeitgenössische Kunst und modernes Design auf über 3.000 m<sup>2</sup> werden hier in luftig hellen Räumen präsentiert. Regelmäßig wechselnde Ausstellungen im Saal und fortlaufende Neugestaltung der Sammlungsräume machen auch wiederholte Besuche spannend. [Luitpoldstraße 5, Nürnberg](http://Luitpoldstraße 5, Nürnberg)

### Dokumentationszentrum Reichsparteitagsgelände

Unter den Nationalsozialisten wurde Nürnberg zur „Stadt der Reichsparteitage“. Auf dem ehemaligen Reichsparteitagsgelände zeugen noch heute die Reste der damals errichteten Großbauten von der Bedeutung der Stadt für die NS-Propaganda. Die hier abgehaltenen „Reichsparteitage“ sollten als gewaltige Massenveranstaltungen zur Inszenierung der „Volksgemeinschaft“ dienen. Das Dokumentationszentrum setzt sich mit der Geschichte der nationalsozialistischen Parteitage und der damit verbundenen Architektur auseinander. Wegen Renovierungsarbeiten wird derzeit eine verkleinerte Interimsausstellung in der Großen Halle angeboten. [Bayernstraße 110, Nürnberg](http://Bayernstraße 110, Nürnberg)





DB Museum Nürnberg  
© Mike Beims / DB Museum

## DB Museum Nürnberg

Die ganze Welt der Eisenbahn erleben! Bereits im Jahr 1882 gegründet, ist das heutige DB Museum das älteste Eisenbahnmuseum der Welt. Unter dem Dach der Deutsche Bahn Stiftung hält es die deutsche Eisenbahngeschichte aller Epochen lebendig. Rund 200.000 Gäste besuchen jedes Jahr das Stammhaus in Nürnberg sowie die beiden Außenstandorte in Koblenz und Halle an der Saale. Kern des Museums in Nürnberg bildet eine 6.600 Quadratmeter große Ausstellung zur Geschichte der Eisenbahn in Deutschland. Verschiedene Erzählstränge berichten von gesellschaftlichen, kulturellen und wirtschaftlichen Entwicklungen und geben einen Ausblick in die Zukunft.

Lessingstraße 6, Nürnberg



Future Communicators  
© Ludwig Olah / Deutsches Museum

## Zukunftsmuseum

Zukunft zum Anfassen. Im Zukunftsmuseum wartet schon heute die Welt von morgen. Wie werden wir in 10, 20 oder 50 Jahren leben? Wie entwickelt sich Technik weiter - und vor welche Herausforderungen stellt uns das als Gesellschaft? Was wünschen wir uns? Welche Befürchtungen haben wir? Die Zweigstelle des Deutschen Museums im Herzen der Nürnberger Altstadt lädt zu einem spannenden und aufschlussreichen Blick in die Zukunft ein. Die Grundkonzeption einer Gegenüberstellung von „Science“ und „Fiction“ zieht sich dabei als roter Faden durch alle Bereiche der Ausstellung.

Augustinerhof 4, Nürnberg

# WIR WISSEN, WORAUF ES ANKOMMT

Genau das richtige Hotel.

## ERWARTEN SIE MEHR



### ZIMMER

- 186 Standardzimmer
- Kostenfreies WLAN (Glasfaser)
- Moderne Badezimmer
- Bügeleisen und -brett
- Auswahl unterschiedlicher Kissen
- 40" LED-TV inkl. Google Chromecast
- Effizienter Arbeitsbereich
- USB-Steckdosen
- 15" Safe inklusive Ladefunktion
- Kaffee- und Tee-Station
- Haartrockner



### AUSSTATTUNG

- Apple-Mac-Business-Corner
- Kostenfreies WLAN (Glasfaser)
- Tiefgarage

### VERANSTALTUNGEN

- Meetingraum mit Tagungstechnik für bis zu 16 Personen
- Bitte wenden Sie sich für ein individuelles Angebot an [reservations@ihg-express-erlangen.de](mailto:reservations@ihg-express-erlangen.de)



### ESSEN & TRINKEN

- Reichhaltiges Express Start™ Frühstück sowie nach Wahl auch „Grab & Go!“
- 24 Stunden Service an unserer Lobbybar

### BREAKFAST HOURS

- Montag bis Freitag 06.30 – 10.00 Uhr
- Sa., So. und Feiertage 07.00 – 11.00 Uhr



HOLIDAY INN EXPRESS® ERLANGEN  
Güterbahnhofstraße 9, 91052 Erlangen  
T: +49 (0) 9131 68198-0  
F: +49 (0) 9131 68198-355  
[frontdesk@ihg-express-erlangen.de](mailto:frontdesk@ihg-express-erlangen.de)

Buchen Sie direkt bei uns und werden Sie IHG® Rewards Club Mitglied



EIN IHG® HOTEL  
ERLANGEN



Das Tiergärtnertor ist Bestandteil der Nürnberger Stadtmauer und besonders in den Sommermonaten ein beliebter Treffpunkt für Jung und Alt. Es wurde im 13. Jahrhundert errichtet und war das Ausfallstor Richtung Nordwesten nach Erlangen und Bamberg und der Eingang zur Sebalds Altstadt. Seinen Namen erhielt es von dem Wildgehege, das der Burggraf im benachbarten Burggraben unterhielt. Entlang der Burgmauer führt die Neutormauer und über eine Treppe gelangt man zu den Burggärten. **Beim Tiergärtnertor, Nürnberg**



Abendstimmung am Tiergärtnertorplatz  
© Steffen Oliver Riese



© Uli Kowatsch



DTM Norisring Nürnberg  
© Uwe Niklas / Congress- und Tourismus-Zentrale Nürnberg

## Nürnberg Bälle, Pucks und andere runde Sachen

Sportlichen Ehrgeiz beweisen die Nürnberger, die 2006 hervorragende Gastgeber der Fußball-Weltmeisterschaft in Deutschland waren, auf vielen Gebieten. Ruhmreiche Fußballgeschichte hat der 1. FCN geschrieben, der jahrzehntelang als Rekordmeister gefeiert wurde. Die Vereinsfarbe Rot beherrscht das Max-Morlock-Stadion, wenn der „Club“ bei seinen Heimspielen angefeuert wird. Direkt gegenüber jagen in der Arena Nürnberger Versicherung die Ice Tigers in der ersten deutschen Eishockey-Liga erfolgreich hinter dem Puck her. Mit mehr als 20 Vereinen in der ersten und zweiten Bundesliga zeigt sich die Nürnberger Sportlandschaft äußerst erfolgreich und vielseitig. Im Hallen- und im Feldhockey sind Nürnberger Mannschaften des NHTC oder der HGN mit den Herren und Damen Spitze: Nürnberg ist und bleibt damit eine Hockey-Hochburg. Der TSC Rot-Gold-Casino ist einer der erfolgreichsten deutschen Tanzsportvereine. Spannung bei noch höherem Tempo bietet das Noris-Speedweekend, bei dem mehr als 100 000 Zuschauer auf dem einzigen deutschen Stadtkurs die Fahrer der DTM beim Norisring-Rennen um die Kurven rasen sehen. **TreffpunktDeutschland.de/nuernberg**



Franken. Oberfranken.

# WILLKOMMEN IM FICHELGEBIRGE



© Tourismuszentrale Fichtelgebirge / Florian Trykowski

## Natürliche Faszination in Franken

Das Fichtelgebirge reicht von Bayreuth im Westen bis zur tschechischen Grenze im Osten, im Norden bis nach Hof und im Süden bis nach Waldsassen in die nördliche Oberpfalz.

Berge, Wälder, Wiesen, kleine Seen, Granitmeere, ein Felsenlabyrinth und ein Geopark, abwechslungsreiche Wander- und Radwege sowie ausgezeichnete Kulinarik und Kultur liegen im Fichtelgebirge nah beieinander und bieten optimale Voraussetzungen für neugierige und aktive Besucher, die wieder mal richtig durchatmen möchten. Entlang des Fränkischen Gebirgswegs sowie des Main-Radwegs erstreckt sich die unberührte Natur und Felsenlandschaft des Geoparks Bayern-Böhmen.

Die Aktivregion Fichtelgebirge besitzt ein 3.400 Kilometer umfassendes Wanderwegenetz. Dabei können Wanderer je nach persönlichem Fitnesslevel aus einer Vielzahl von mehr oder weniger anspruchsvollen Touren, ein- oder mehrtägigen Routen, Rund- oder Themenwanderwegen wählen.

Auch kulturell hat das Fichtelgebirge viel zu bieten: Neben den renommierten Richard-Wagner-Festspielen in Bayreuth finden auf Deutschlands ältester Naturbühne in Wunsiedel die Luisenburg-Festspiele statt. In Selb und Hohenberg a.d. Eger findet sich Europas größtes Porzellanmuseum.

Gesundheits- und Wellnessliebhaber kommen in den hiesigen Thermen, wie dem Siebenquell GesundZeitResort in Weißenstadt, der Lohengrin Therme in Bayreuth oder dem Alexbad in Bad Alexandersbad voll auf ihre Kosten.

### Tourismuszentrale Fichtelgebirge e.V.

Gablonzer Str. 11, 95686 Fichtelgebirge, Tel.: 09272 969030, info@fichtelgebirge.bayern, www.fichtelgebirge.bayern



© Tourismuszentrale Fichtelgebirge / Florian Trykowski



© Tourismuszentrale Fichtelgebirge / Florian Trykowski



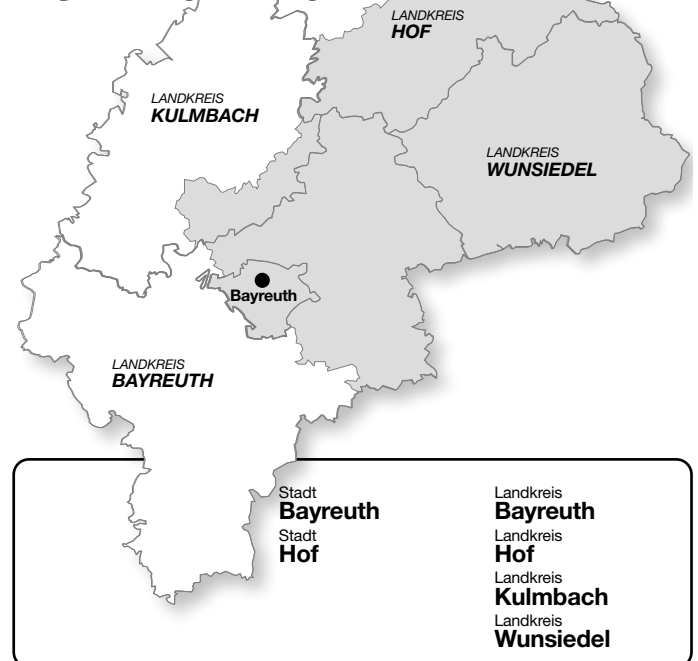
## Fichtelgebirge Wandel im Wald

© Tourismuszentrale Fichtelgebirge / Florian Trykowski

Der Wald war schon immer ein zentraler Bestandteil der Urlaubs- und Erholungsregion Fichtelgebirge. Ob als Tagesausflügler, Urlauber oder als Einheimischer: Jeder bewegt sich irgendwann während seines Besuchs im Fichtelgebirge im Wald. Durch ihn führen unsere Wander- und Radwege. Er lädt zum Erholen und Verweilen ein und ist Lebensraum vieler Tierarten. Egal zu welcher Jahreszeit, der Wald im Fichtelgebirge ist immer ein besonderes Naturerlebnis und schafft tolle Ausblicke auf die umliegende Landschaft. In den beiden Jahren 2024 und 2025 möchten wir uns deshalb als Region unserem Herzstück thematisch

besonders widmen und verstärkt zeigen, welchen Herausforderungen wir uns stellen müssen, damit das „Erlebnis Wald“ weiterhin und noch stärker auf alle wirkt. Während dieser Zeit wird es unterschiedliche Veranstaltungen geben. Ob geführte Wanderungen mit dem Fichtelgebirgsverein, Informationen über den Waldumbau, Entdeckungstouren mit Geopark- oder Naturpark-Rangern oder in Form einer Wanderausstellung im Fichtelgebirgsmuseum. Besonders hervorheben möchten wir unsere „Waldwochen“ mit speziellen Angeboten, die zweimal im Jahr stattfinden werden. [www.fichtelgebirge.bayern/wald](http://www.fichtelgebirge.bayern/wald)

## LANDKREISE & KREISFREIE STÄDTE IM FICHELGEBIRGE



Stadt  
Bayreuth  
Stadt  
Hof

Landkreis  
Bayreuth  
Landkreis  
Hof  
Landkreis  
Kulmbach  
Landkreis  
Wunsiedel



Jetzt QR-Code scannen und das Fichtelgebirge online entdecken!

[www.treffpunktdeutschland.de/fichtelgebirge](http://www.treffpunktdeutschland.de/fichtelgebirge)



Franken. Oberfranken.  
Fichtelgebirge. Fränkische Schweiz.

# WILLKOMMEN IM LANDKREIS BAYREUTH

UND  
STADT  
BAYREUTH



© Touristinformation VG Hollfeld

## LANDKREIS BAYREUTH



© Tourismuszentrale Fichtelgebirge/Florian Trykowski

Der Landkreis Bayreuth ist ein ideales Reiseziel für alle, die im Urlaub eine Mischung aus Natur, Erholung, Sport und Kultur suchen. In der Region kommen aktive Besucher genauso auf ihre Kosten wie Wellnessfans oder Kulturliebhaber. Wer gerne in der Natur unterwegs ist, findet hier eine traumhafte Landschaft mit Wäldern, Erhebungen, außergewöhnlichen Stein- und Felsformationen, idyllischen Seen, kleinen Flüssen und Höhlen, die zum Wandern und zum Radeln auf gut ausgebauten Wegenetzen einlädt. Der Fränkische Jura und das Fichtelgebirge sind nicht nur bekannte Wanderregionen, die mit ihren herrlichen Aussichten und abwechslungsreichen Routen begeistern. Wer es etwas sportlicher mag, kann in der Fränkischen Schweiz klettern oder eine Kanutour auf der Wiesent unternehmen und im Fichtelgebirge bei einer Mountainbiketour die herrliche Natur aktiv erleben und genießen. [TreffpunktDeutschland.de/bayreuth-region](http://TreffpunktDeutschland.de/bayreuth-region)

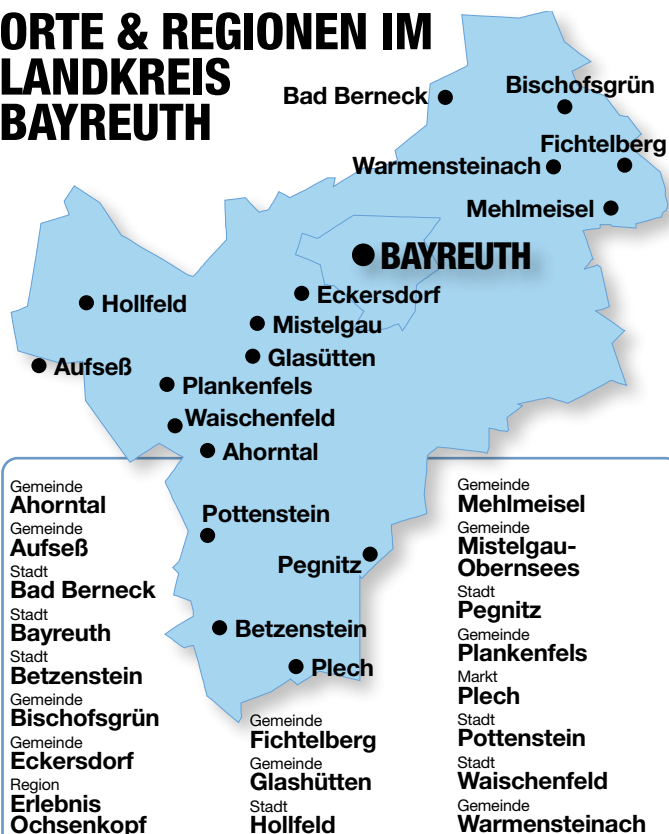


Fichtelsee © Tourismuszentrale Fichtelgebirge/Florian Trykowski



Pottenstein © Tourismuszentrale Fränkische Schweiz/Florian Trykowski

## ORTE & REGIONEN IM LANDKREIS BAYREUTH



## Landkreis Bayreuth Spannende Abenteuer erwarten die Besucher



© Tourismuszentrale Fränkische Schweiz / Florian Trykowski

Im Sommer warten spannende Abenteuer auf die Besucher wie der Besuch des Bergwerks Gleissinger Fels in Fichtelberg, des Goldberbaumuseums in Goldkronach, des Freilandmuseums Grassemann oder im Wildpark Waldhaus Mehlmeisel. Rasant wird es bei einer Fahrt auf der Dévaltkartbahn oder mit dem Alpine Coaster. Die neue Kabinenbahn auf den Ochsenkopf macht die eindrucksvolle Fichtelgebirgslandschaft mit ihren Erhebungen auch für Familien mit Kinderwägen, Senioren

und Gehbeeinträchtigte barrierearm zugänglich und erweitert das Angebot für Aktivurlauber. Umrahmt von der mächtigen Felsenkulisse des Tales lädt die idyllische Lage des Schöngrundsees in der Fränkischen Schweiz – ob mit Ruder- oder Tretboot – zu einer gemütlichen Bootspartie ein. Das Felsenbad in Pottenstein, am Fuße einer imposanten Felswand gelegen, ist eines der schönsten und ältesten Freibäder Bayerns und bietet natürliches Badevergnügen – ganz ohne Chemikalien.



Jetzt QR-Code scannen  
und Landkreis Bayreuth  
online entdecken!

[www.treffpunktdeutschland.de/bayreuth-region](http://www.treffpunktdeutschland.de/bayreuth-region)





Ahorntal mit Burg Rabenstein  
© Burg Rabenstein Event GmbH

## Ahorntal

Das Ahorntal – eine der bezauberndsten Gegenden der Fränkischen Schweiz. Zum einen das weite, beschauliche Ahorntal, zum anderen Felsungetüme, die das Ailsbachtal überragen.  
[TreffpunktDeutschland.de/ahorntal](http://TreffpunktDeutschland.de/ahorntal)



Schloss Aufseß  
© Touristinfo VG Hollfeld / Heike Blume

## Aufseß

Der Genusort Aufseß liegt inmitten des Erholungsgebietes Fränkische Schweiz. Spaziergänge, Wanderungen, Burgen und Höhlen sorgen für Kurzweil, Erholung und wunderbare Naturerlebnisse.  
[TreffpunktDeutschland.de/aufsess](http://TreffpunktDeutschland.de/aufsess)



Blick auf das Pflagamtschloß  
© Touristinfo Maassenhaus Betzenstein

## Betzenstein

Betzenstein, die kleinste Stadt der Fränkischen Schweiz. Noch heute findet man zahlreiche Spuren vergangener Zeiten im mittelalterlichen Städtchen: Zwei Burgen, Pflagamtschloß, Barockkirche und den 92 m tiefen Brunnen aus dem 16. Jahrhundert.  
[TreffpunktDeutschland.de/betzenstein](http://TreffpunktDeutschland.de/betzenstein)



Bischofsgrün Ortsansicht  
© Simone Werner-Ney / Tourismus GmbH Ochsenkopf

## Bischofsgrün

Der idyllisch in der Erlebnisregion Ochsenkopf gelegene Ort Bischofsgrün, eingerahmt von den beiden höchsten Erhebungen Nordbayerns, dem Schneeberg (1053 m) und dem Ochsenkopf (1024 m), ist seit 1992 der einzige Heilklima[1] tische Kurort in Nordbayern. Bischofsgrün ist als Wanderzentrum bekannt und unterhält drei zertifizierte örtliche Wanderwege: der Panoramaweg, der Weißmain-Ochsenkopfsteig und neu die Markgrafenrunde. Wer es ruhiger angehen lassen möchte, findet bei einer Fahrt mit der neuen 10er Kabinenbahn auf den Ochsenkopf den nötigen Ausgleich. Spaß bietet der dortige Alpine Coaster, eine Rodelbahn auf Schienen mit 1100 m Länge, Kreisel, mehreren Kehren und Jumps. Die Ochsenkopf Schanzenarena ist sommers-wie winters Austragungsort für zahlreiche Veranstaltungen.  
[TreffpunktDeutschland.de/bischofsgruen](http://TreffpunktDeutschland.de/bischofsgruen)



Alpine Coaster © Paula Bartels / Tourismus GmbH Ochsenkopf

## Alpine-Coaster

Genießen Sie ungeahnte Aussichten und Einblicke schon während der gut 700 m langen Bergauffahrt bevor Sie sich in die über 1.000 m lange, überaus abwechslungsreiche Abfahrt stürzen.  
**Fröbershammer 27, Bischofsgrün**



© Florian Fraaß

## Bad Berneck

Bad Berneck liegt wunderschön eingebettet zwischen sieben Bergen im westlichen Fichtelgebirge und zieht schon seit Hunderten von Jahren Freunde der Romantik an.  
[TreffpunktDeutschland.de/bad-berneck](http://TreffpunktDeutschland.de/bad-berneck)



© Touristinfo Bad Berneck / Florian Fraaß

## Kuranlagen

Mit zwei historischen Kolonnaden und einem Kioskhäuschen der Jahrhundertwende zeigen sich eindrucksvolle Beispiele der Bäderarchitektur. Der Kurpark ist Naherholungsgebiet.  
**Kurpark, Bad Berneck**



© Detlef Danitz

International bekannt ist die oberfränkische Stadt Bayreuth durch die Wagner-Festspiele. Sicher nicht das einzige Highlight, das die Herzen der Opernfreunde höher schlagen lässt. Das von der Markgräfin Wilhelmine beauftragte barocke Markgräflinche Opernhaus gehört, mit seinem prunkvollen Konzertsaal, zu Recht zum UNESCO Weltkulturerbe. Überhaupt hat Bayreuth für Kulturfreunde viel zu bieten, und muss sich nicht hinter den großen Nachbarn der Metropolregion verstecken. Die hübsche historische Altstadt mit vielfältigen Shopping-Möglichkeiten, das Neue Schloss mit dem Hofgarten und, etwas außerhalb, die Eremitage sind Zeugnisse einer schillernden Vergangenheit.  
[TreffpunktDeutschland.de/bayreuth](http://TreffpunktDeutschland.de/bayreuth)



© Detlef Danitz



© Detlef Danitz



Bayreuth Schloss und Park Fantaisie © Thomas Köhler / Bayerische Schlösserverwaltung www.schloesser.bayern.de

## Eckersdorf

Westlich von Bayreuth gelegen, bietet Eckersdorf ein Wanderwegenetz von über 100 km, das Sie schnell ins Herz der Fränkischen Schweiz mit ihrer herrlichen Landschaft führt.  
[TreffpunktDeutschland.de/eckersdorf](http://TreffpunktDeutschland.de/eckersdorf)



© Thomas Köhler / Bayerische Schlösserverwaltung

## Schloss Fantaisie

Schloss Fantaisie wurde 1761 begonnen und nach 1763 von Herzogin Elisabeth Friederike Sophie von Württemberg, der Tochter des Bayreuther Markgrafenpaares Friedrich und Wilhelmine, vollendet.  
**Bayreuther Str. 2, Eckersdorf/Donndorf**



© Tourismus GmbH Ochsenkopf Quelle:Gemeinde Fichtelberg

## Fichtelsee

Der Fichtelsee ist eines der beliebtesten Ausflugsziele in der Fichtelgebirgsregion. Das Naturbad lädt Besucher zum Schwimmen, Stand-up-Paddling, Bootfahren und entspannten Spazieren ein.  
**Fichtelberg**



Rad Fichtelsee © Cube / Tourismus GmbH Ochsenkopf

## Fichtelberg

Am wunderschönen Fichtelsee - im Herzen des Naturparks „Hohes Fichtelgebirge“ - liegt der staatlich anerkannte Luftkurort Fichtelberg.  
[TreffpunktDeutschland.de/fichtelberg](http://TreffpunktDeutschland.de/fichtelberg)





Rathaus und Kirche  
© Gemeinde Glashütten

## Glashütten

Besucher genießen den Kreislehrgarten mit der barrierefreien Kneippanlage und dem neuen Fitnesspark, den schönsten Biergarten der Region, die Fränkische Schweiz, das nahe Fichtelgebirge.

TreffpunktDeutschland.de/glashuetten



Terrassengärten in Hollfeld  
© Touristinfo VG Hollfeld / Bernd Lippert

## Hollfeld

Eine Stadt mit „vielen Gesichtern“ hat sich bis heute ihren Reiz als mittelalterliche Kleinstadt erhalten. Hollfeld wird erstmals im Jahre 1017 urkundlich erwähnt und im Jahre 1329 zur Stadt erhoben. Durch ihr künstlerisches und kulturelles Angebot hat sich die Stadt heute als „Kunst- und Kulturstadt“ zum Zentrum der nördlichen Fränkischen Schweiz entwickelt.

Die malerischen Gassen der historischen Altstadt laden zu einem Spaziergang durch die Stadt ein. Entdecken Sie unsere „Türkei“ und genießen Sie in den prächtig bepflanzten Terrassengärten entlang der alten Stadtmauer die wärmenden Sonnenstrahlen.

TreffpunktDeutschland.de/hollfeld



© Gewerbe- und Tourismusverein Goldkronach

## Goldkronach

Goldkronach - das Goldbergwerkstädtchen & Alexander-von-Humboldt-Stadt am Fuße des Fichtelgebirges lädt das ganze Jahr zum Entdecken ein.

TreffpunktDeutschland.de/goldkronach



Luchsbabies mit Mama  
© Wildpark Mehlmeisel

## Mehlmeisel

Das Naherholungszentrum rund um das Waldhaus Mehlmeisel bietet mit dem Informationszentrum, dem Lehrpfad und dem Wildpark viel Abwechslung.

TreffpunktDeutschland.de/mehlmeisel



St. Rupert-Kapelle  
© Touristinformation an der Therme Obersees

## Mistelgau-Obersees

Eingebettet in unberührter Natur finden sich hier viele idyllische Wander- und Radwege. Wo einst die Dampflok fuhr, lässt es sich heute beschaulich durch die einmalige Landschaft radeln.

TreffpunktDeutschland.de/mistelgau



© Therme Obersees

## Therme Obersees

Längst gilt die Therme als mehrfach ausgezeichnete „Perle“ der Fränkischen Schweiz. Das mineralhaltige Thermalwasser kommt aus Urtiefen des Juragesteins. Das Wasser belebt und entspannt zugleich. An der Therme 1, Mistelgau-Obersees



© Tourist-Information Stadt Pegnitz

## Pegnitz

Idyllisch eingebettet, in den malerischen Naturpark Fränkische Schweiz-Veldensteiner Forst, ist Pegnitz der Ausgangspunkt für Entdeckungsreisen.

TreffpunktDeutschland.de/pegnitz



An der Wiesent  
© Touristinfo VG Hollfeld / Bernd Lippert

## Plankenfels

Die zwischen Wiesen und Wäldern eingebettete Gemeinde Plankenfels hat ihre ländliche Atmosphäre und den bäuerlichen Charme bis heute erhalten. Sie liegt idyllisch an den drei Flüssen Wiesent, Lochau und Truppach und wird vom markanten Plankenstein überragt.

TreffpunktDeutschland.de/plankenfels



© Tourist-Info Plech

## Plech

Die walddreiche, reizvolle Gegend mit bizarren Felsformationen lädt zur Erholung ein und bietet zahlreiche Freizeitmöglichkeiten wie Wandern, Radfahren oder Klettern.

TreffpunktDeutschland.de/plech



© Tourismusbüro Pottenstein

## Pottenstein

Pottenstein, das idyllische, gemütliche, felsenumrahmte Städtchen mit seinen mehr als 30 Ortsteilen, inmitten des Naturparks Fränkische Schweiz gelegen, lädt das ganze Jahr zur Erholung ein.

TreffpunktDeutschland.de/pottenstein



Reprokamera © Deutsches Kameramuseum / Kurt Tauber

## Deutsches Kameramuseum

Das Museum in Plech gehört mit über 250 Quadratmetern Ausstellungsfläche heute schon zu den bedeutendsten Foto-Museen Europas. Über 30.000 Sammlungsstücke, darunter 9.000 Fotoapparate wurden zusammengetragen.

Schulstr. 8, Plech



© Detlef Danitz

## Waischenfeld

Entdecken Sie die Vielfalt unserer Heimat: idyllisch umrahmt von Felsen und Burgen laden Wander- und Radwege, Höhlen, Freibäder, die Wiesent und vieles mehr zu Aktiv- oder Entspannungsurlaub ein.

TreffpunktDeutschland.de/waischenfeld



Ochsenkopf Wahrzeichen  
© Simone Werner-Ney

## Erlebnis Ochsenkopf

Urlaubsvergnügen auf 1.024 Metern! Keine 25 Kilometer von Bayreuth entfernt thront der sagenumwobene Ochsenkopf, der zweithöchste Berg im Fichtelgebirge. Inmitten unverfälschter Natur reihen sich die vier Gemeinden Bischofsgrün, Fichtelberg, Mehlmeisel und Warmensteinach wie Perlen in rund 600 Metern Höhe um den Namensgeber der Region. Sportlich Aktiven sowie Familien bietet die Ochsenkopfreion viel Abwechslung: ein gut ausgebautes Rad- und Wanderwegenetz mit unterschiedlicher Länge, rasante Abfahrten mit dem Alpine Coaster oder der Dévalkartbahn, Trails für Downhillbiker oder großartige Erlebnisse im Bergwerk Gleißinger Fels, im Wildpark oder im Automobilmuseum.

TreffpunktDeutschland.de/ochsenkopf



Warmensteinach Ortsansicht  
© Tourismus GmbH Ochsenkopf

## Warmensteinach

Glasmuseum und Freilandmuseum, DévalKart-Bahn, Mountainbike Funpark und dazu Natur pur – in Warmensteinachs grünem Herzen schlagen Erlebnis und Erholung im gemeinsamen Takt.

27 TreffpunktDeutschland.de/warmensteinach



## EVENTS IN DER REGION...



### Mittelaltermarkt Burg Rabenstein

30.05. - 02.06. + 02. - 04.08.2024, Ahorntal

Im Naturparadies Burg Rabenstein findet der größte Mittelaltermarkt Nordbayerns mit Händlern, Handwerkern, Lagergruppen, Schaukämpfen, Puppentheater und Mitmachgelegenheiten für die Kinder, Feuershow am Abend und vielen weiteren Attraktionen statt.



### Naturraum Open Air am Fichtelsee

13.07.2024, Fichtelsee, Fichtelberg

Das Naturraum Open Air am Fichtelsee ist eine große Party mit Techno Musik und Handwerkermarkt am Ufer vom Fichtelsee das ca. 3.500 Gäste anlockt. Naturraum Open Air am Fichtelsee, ein Party Event der besonderen Art.

Party, Electro-, Techno-, Housemusic, Sonne und Sand treffen auf Kulinarik, Natur, Gesundheit, Kunst, Kultur und Tradition. Beim Naturraum-Open-Air wird ein buntes und lautstarkes Zeichen für die Ochsenkopfgemeinden gesetzt. Let's have a party!.



### Richard Wagner Festspiele

25.07. - 27.08.2024, Bayreuth

Alljährlich im Sommer wird Bayreuth zum kulturellen Zentrum der künstlerischen Auseinandersetzung mit der Musik Richard Wagners. Die Bayreuther Festspiele haben die Stadt international bekannt gemacht.



### Bayreuther Volksfest

17.05. - 26.05.2024, Bayreuth

Bayreuth bietet Euch an elf Tagen über Pfingsten eines der größten Volksfeste Frankens. Besucht unsere beiden Festzelte, genießt Fahrten in unseren vielzähligen Schaustellergeschäften und schlemmt Euch von einem Imbiss zum anderen.



### Faust-Festspiele Pottenstein

Juni - August 2024, Pottenstein

Die Faust-Festspiele sind das Freilichttheater-Festival in Pottenstein, nur 600 Meter entfernt von der Teufelshöhle als Teil der Pottensteiner Erlebnismeile im wunderbaren Klumpertal gelegen.

### Pfingstmarkt

05.05.2024, Fichtelberg

### Kunst- und Rosentage

18.05. - 19.05.2024, Holfeld

### Sommernachtsfest in der Eremitage

27.07.2024, Bayreuth

### Bayreuther Weinfest

01.08. - 05.08.2024, Bayreuth

### Kirchweihmarkt

08.09.2024, Fichtelberg

## NOCH MEHR IN DER REGION...



Noch mehr Informationen zu den folgenden Adressen finden Sie online.

Jetzt QR-Code scannen und den Landkreis Bayreuth entdecken!

[TreffpunktDeutschland.de/bayreuth-region](http://TreffpunktDeutschland.de/bayreuth-region)



### FREIZEIT & SPORT

Silbereisenbergwerk „Gleissinger Fels“ Flecklstrasse/Panoramastraße 95686 Fichtelberg/Neubau [www.besucherbergwerk-fichtelberg.de](http://www.besucherbergwerk-fichtelberg.de)



### FREIZEIT & SPORT

#### Erlebnisfelsen Pottenstein

Am Langen Berg 50

91278 Pottenstein

[www.erlebnisfelsen-pottenstein.de](http://www.erlebnisfelsen-pottenstein.de)

Krems, D-91344 Waischenfeld \* Gasthof & Landhotel Jöbstel, Harletzteiner Weg 12 \* Hotel zur Post, Marktplatz 8 **WARMENSTEINACH:** Wagners Hotel + Restaurant im Fichtelgebirge, Fleckl 5

## GASTRONOMIE

**AHORNTAL:** Burg Rabenstein, Rabenstein 33 **AUFSESS:** Brauereigasthof Rothenbach, Im Tal 70 **BAD BERNECK:** Gasthaus & Hotel Merkel, Marktplatz 13 **BAYREUTH:** Arvena Kongress Hotel, Eduard-Bayerlein-Straße 5a **BETZENSTEIN:** Betzenstube, Schloßstr. 5 **BINDLACH:** Transmar Travel Hotel, Bühlstraße 12 **FICHELBERG:** Wagners Hotel & Restaurant Schönblick, Gustav-Leutelt-Str. 18 **GEFREES:** Gasthof Kornbachtal, Kornbach 12 **HOLLFELD:** Nordlicht, Spitalplatz 6 **MEHLMEISEL:** Das Arni's, Waldhausstr. 47 **POTTENSTEIN:** Zur Alten Eisenbahn, Wadendorf 47 **PLECH:** Landgasthof „Zur Traube“, Hauptstraße 9 **POTTENSTEIN:** Landhotel Bauernschmitt, St.-Johannes-Str. 25 **WAISCHENFELD:** Café Pension

## KUNST & KULTUR

**FICHELBERG:** Silbereisenbergwerk „Gleissinger Fels“, Flecklstrasse/Panoramastraße **WARMENSTEINACH:** Fichtelgebirgs-Glasmuseum, Oberwarmensteinacher Str. 420 \* Freilandmuseum Grassemann

## FREIZEIT & SPORT

**BETZENSTEIN:** Abenteuerwerkstatt Betzenstein, Abenteuerpark/ am Freibad \* Freizeitpark Betzenstein, Hauptstrasse 68/ am Freibad **BISCHOFSGRÜN:** Alpine-Coaster, Fröbershammer 27 **HOLLFELD:** Kintoppfreunde Hollfeld, Theresienstr. 8 **MEHLMEISEL:** Klausenlifte Mehlmehel, Liftstraße **MISTELGAU:** Therme Obernees, An der Therme 1 **PEGNITZ:** CabrioSol Pegnitz, Badstraße 4 **POTTENSTEIN:** Erlebnisfelsen Pottenstein, Am Langen Berg 50 Soccerpark Pottenstein, Am Soccerpark 1 **WARMENSTEINACH:** Dévalkart-Bahn, Oberwarmensteinach 17

## ÜBERNACHTUNGEN

**AHORNTAL:** Burg Rabenstein, Rabenstein 33 **AUFSESS:** Brauereigasthof Rothenbach, Im Tal 70 **BAD BERNECK:** Gasthaus & Hotel Merkel, Marktplatz 13 \* Hotel Heissinger, An der Ölschnittz 51 **BAYREUTH:** Arvena Kongress Hotel, Eduard-Bayerlein-Straße 5a \* Friedrichs Apartments Bayreuth, Friedrichstraße 8 \* HEJ Apartments Bayreuth, Ahornweg 21 **BINDLACH:** Transmar Travel Hotel, Bühlstraße 12 **FICHELBERG:** Gästehaus Walter, Richardweg 1A \* Haus Naabtal, Mühlweg 1a \* Hüttstadt Lodge, Ferienpark 57, Hüttstadt \* Spirkenhütte Fichtelberg, Mühlberg 9N \* Wagners Hotel & Restaurant Schönblick, Gustav-Leutelt-Str. 18 **GEFREES:** Gasthof Kornbachtal, Kornbach 12 **GOLDKRONACH:** Meister Bär Hotel Bayreuth, Berneckerstrasse 4 **MEHLMEISEL:** Das Arni's, Waldhausstr. 47 **MISTELGAU:** Feriendorf Therme Obernees, An der Therme 2, Obernees **PLECH:** Hotel Veldensteiner Forst, Bernheck 38 \* Landgasthof „Zur Traube“, Hauptstraße 9 **POTTENSTEIN:** Heumanns Blockhäuser am Wald, Trägweis 3 \* Hotel Schwan, Am Kurzentrum 6 Landhotel Bauernschmitt, St.-Johannes-Str. 25, Kirchenbirgig **WAISCHENFELD:** Café Pension Krems, Heroldsberg Tal 17 \* Gasthof & Landhotel Jöbstel, Harletzteiner Weg 12 \* Hotel zur Post, Marktplatz 8 **WARMENSTEINACH:** Gästehaus Riedl, Kirchweg 344 \* Wagners Hotel + Restaurant im Fichtelgebirge Fleckl 5



# UND WOHNIN GEHT'S IM NÄCHSTEN URLAUB?

WELLNESS  
GUIDE  
2024



Obermain Therme  
© Kur & Tourismus Service  
Bad Staffelstein  
Heilwassertasting  
© Bayer, Staatsbad  
Bad Kissingen GmbH / Ingo Peters

[www.treffpunktdeutschland.de/  
weihnachtsmaerkte](http://www.treffpunktdeutschland.de/weihnachtsmaerkte)



© KissSalis Therme Bad Kissingen

## KissSalis Therme

Hier steht das Heilwasser von Bad Kissingen im Mittelpunkt und wird auf vielfältige Weise für Ihre Entspannung genutzt. Freuen Sie sich auf eine einzigartige Thermen-, Wellness- und Saunalandschaft.

Heiligenfelder Allee 16, Bad Kissingen



Kurgarten mit Arkadenbau  
© Bayer, Staatsbad  
Bad Kissingen GmbH

## Bad Kissingen

Zwischen mediterranen Palmen, plätschernden Quellen und historischen Prachtbauten können Sie in Bad Kissingen UNESCO-Welterbe entdecken. Altbewährte Bäderkultur auf höchstem Niveau.

[TreffpunktDeutschland.de/bad-kissingen](http://TreffpunktDeutschland.de/bad-kissingen)



© Franken Tourismus  
Haßberge Tourismus / Andreas Hub

## Bad Königshofen

Eine charmante Kurstadt im unterfränkischen Landkreis Rhön-Grabfeld, umgeben von der sanften Hügellandschaft des Naturparks Hassberge.

[TreffpunktDeutschland.de/  
bad-koenigshofen](http://TreffpunktDeutschland.de/bad-koenigshofen)




© Peter Leutsch / FrankenTherme -  
Bad Königshofen Kur-Betriebs-GmbH

## FrankenTherme

Die Franken Therme bietet ein großes Innenbecken, Mega-Whirlpool, Herz-Kreislauf-Außenbecken, Kinder-Erlebnisbereich, Fake-Slide-Röhrenrutsche, Finnisch-Fränkisches Saunadort und den 1. Naturheilwasserteich Deutschlands

Am Kurzentrum 1, Bad Königshofen



ALEXBAD © Gemeinde  
Bad Alexandersbad | Florian Miedl

## Bad Alexandersbad

Bad Alexandersbad ist das kleinste Heilbad Bayerns. Schon vor knapp 300 Jahren kamen die Menschen wegen der Wirkung der Heilquelle hierher. [TreffpunktDeutschland.de/  
bad-alexandersbad](http://TreffpunktDeutschland.de/bad-alexandersbad)



© Gemeinde Bad Alexandersbad /  
Florian Miedl

## ALEXBAD

Im Heilbad erwarten Sie ein architektonisch besonderes Panoramabad mit Saunabereich, ein Trainingspark mit modernen Trainingsgeräten sowie ein breites Angebot an Therapie- und Wohlfühlbehandlungen. Markgrafenstraße 28, Bad Alexandersbad



© Johannesbad Therme Bad Füssing

## Johannesbad Bad Füssing

Die Johannesbad Therme verfügt über hochwirksames, weltweit einzigartiges Thermalwasser aus der eigenen staatlich anerkannten Heilquelle, der Johannesquelle. Johannesstraße 2, Bad Füssing



Thermensaß  
© Kur- & GästeService Bad Füssing

## Bad Füssing

Bad Füssing geht auf Zukunftskurs. Spektakuläre Architektur, neue medizinische Kompetenzzentren, vielfältige neue Hotels und Thermenwelten, die weitläufigen Kurparks als Kunstgalerie

[TreffpunktDeutschland.de/bad-fuessing](http://TreffpunktDeutschland.de/bad-fuessing)

DA  
BISCHOFSEHEIM  
SEIN

Wohlfühlen  
und genießen.



- Mountainbike- und Wanderzentrum
- staatlich anerkannter Erholungsort
- Holzschnitzerstadt
- historische Altstadt
- Kloster Kreuzberg
- Funpark 4-Seasons
- Rhöner Kulinarik

100  
Kilometer  
WELTHERB



Tourist-Information  
Bischofsheim i.d. Rhön  
09772 9101-50  
[bischofsheim.info](http://bischofsheim.info)





© Opf. Wald

## Sibyllenbad

Lorem ipsum dolor sit amet, consectetur adipiscing elit. Aenean commodo ligula eget dolor. Aenean massa. Cum sociis natoque penatibus et magnis dis parturient montes, nascetur ridiculus mus.  
Kurallee 1, Bad Neualbenreuth



Marktplatz  
© Gäste-Information Bad Neualbenreuth

## Bad Neualbenreuth

Liebevoll erhaltene Egerländer Fachwerkhöfe, barocke Kirchen, versteckt gelegene Waldkapellen, unser Heimatmuseum – all das zeugt von lebhafter, geschichtsträchtiger Vergangenheit und stolzer Tradition.  
TreffpunktDeutschland.de/bad-neualbenreuth



© Obermain Therme

## Obermain Therme

Wärme, Wasser und Salz – unter diesem Motto vereint die Obermain Therme in Bad Staffelstein die Bereiche ThermenMeer, Premium-SaunaLand, Wellness und Therapie unter einem Dach. Wohlig warmes Meerwasser in unzähligen Innen- und Außenbecken und ein Naturbadeseen warten darauf, Ihnen gut zu tun. Nutzen Sie die enorme Wirkkraft von Salz und Sole, um Ihr Wohlbefinden spürbar zu steigern und gesundheitliche Beschwerden zu lindern. Im ThermenMeer erwartet Sie zudem ein kostenloses tägliches Aktivprogramm und unzählige Möglichkeiten zur Entspannung und Vitalisierung, vom Dampfbad bis zum Whirlpool, vom Ruheraum mit Gradierwerk bis zum abstrakten „Salzkristall“.  
Am Kurpark 1, Bad Staffelstein



Vierzehnheiligen © Kur & Tourismus Service Bad Staffelstein

## Bad Staffelstein

Mitten im „Gottesgarten am Obermain“ liegt Bad Staffelstein. Auf der einen Seite erhebt sich das prunkvolle, von den Brüdern Dientzenhofer erbaute, Kloster Banz und gegenüber die barocke Wallfahrtskirche Vierzehnheiligen.  
TreffpunktDeutschland.de/bad-staffelstein



Luitpoldhöhe  
© Dr. Jan Gensler

## Bad Neustadt an der Saale

Bad Neustadt a. d. Saale liegt in der Mitte Deutschlands, am Fuße der Bayerischen Rhön. Durch seine zentrale Lage ist der Ort gut zu erreichen und bietet viele Ausflugsmöglichkeiten in die vielseitige Region.  
TreffpunktDeutschland.de/bad-neustadt-an-der-saale



Triamare © Tourismus und Stadtmarketing Bad Neustadt GmbH

## Triamare Wellness- und Erlebnisbad

Das Erlebnisbad verbindet Sport, Spaß und Wellness. Genießen Sie das vielfältige Fitnessangebot, die 94 Meter lange Riesenrutsche sowie die Saunalandschaft auf der Dachterrasse. Mühlbacher Str. 15, Bad Neustadt an der Saale



Rathaus © Kur-, Kongress- und Touristik GmbH Bad Windsheim

## Bad Windsheim

Ein historischer Stadtkern schmückt die ehemals freie Reichsstadt Bad Windsheim. Die Franken-Therme, das einzige Heilbad Mittelfrankens, zum Entspannen und Erholen ein.  
TreffpunktDeutschland.de/bad-windsheim



© Berchtesgadener Land Tourismus GmbH

## Rupertus Therme

Die Rupertustherme in Bad Reichenhall ist ein Wellnessparadies, das Erholung und Entspannung inmitten der atemberaubenden bayerischen Alpen bietet.  
Friedrich-Ebert-Allee 21, Bad Reichenhall



Kurpark © KurGmbH Bad Reichenhall / Bayerisch Gmain

## Bad Reichenhall

Die Alpenstadt Bad Reichenhall lockt mit Highlights wie dem Alten Salzbergwerk, dem Königlichen Kurgarten, der Rupertus Therme und der St. Nikolaus-Kirche.  
TreffpunktDeutschland.de/bad-reichenhall



© Kur- und Tourismusbetrieb Bad Wörishofen

## Bad Wörishofen

Mit zahlreichen Freizeitmöglichkeiten und herzlicher Gastlichkeit empfängt das Kneipp-Original Bad Wörishofen im Allgäu, rund 70 Kilometer westlich von München gelegen, seine Gäste. Viel Bewegung und frische Luft weitaus vom Alltagsstress gibt es im 163.000 Quadratmeter großen Kurpark mit Rosen- und Heilkräuter-, Duft- und Aromagärten im Herzen des Kurortes. Der etwa fünf Kilometer lange Glücksweg als Teil der Allgäuer Wandertrilogie erzählt die Geschichte mystischer und heilender Orte mit Anekdoten und Gedichten rund um das Leben von Pfarrer Sebastian Kneipp. Eine Tour auf den 250 km Rad- und Wanderwegen rund um Bad Wörishofen oder eine Runde Golf auf dem 18-Loch-Platz des Golf Club Bad Wörishofens runden den sportlichen Urlaub ab.  
TreffpunktDeutschland.de/bad-woerishofen



© Franken-Therme Bad Windsheim

## Franken-Therme Bad Windsheim

Mit ihren drei Bereichen, den Thermal-Badehallen mit Salzsee, der Sauna-Landschaft und dem Wellness-Bereich, bietet die weitläufige Anlage Wohlgefühl pur! Insgesamt sechs Becken erstrecken sich über die großzügige Badelandschaft.  
Erkenbrechtallee 10, Bad Windsheim



© Markt Bad Steben / Bayerisches Staatsbad

## Bad Steben

Das traditionsreiche Staatsbad Bad Steben ist der bedeutendste Urlaubs- und Kurort im Frankenwald. Den Kurpark schmücken Bauwerke des Klassizismus und des Jugendstils.  
TreffpunktDeutschland.de/bad-stebeb



© Andreas Hub / laif / Tourist-Information Bayerisches Staatsbad Bad Steben

## Therme Bad Steben

Das moderne Thermalbad bietet eine Vielzahl von Innen- und Außenpools mit unterschiedlichen Temperaturen, um die Bedürfnisse der Besucher zu erfüllen. Die exklusive Saunalandschaft sorgt für zusätzliche Erholung  
Badstraße 31, Bad Steben



© Kur- und Tourismusbetrieb Bad Wörishofen

## THERME Bad Wörishofen

Echte Palmen, türkischglitzerndes Thermalheilwasser und paradiesische Ruheoasen zum Entspannen und Relaxen: Hier genießen Besucher einen unvergesslichen Kururlaub im Paradies.  
Thermalallee 1, Bad Wörishofen





© Detlef Danitz

## Königsbad

Im Erlebnisbad erwartet Sie Badespaß und Entspannung für Groß und Klein. Egal zu welcher Jahreszeit – der großzügige Freibadpark und das vielseitig gestaltete Erlebnishallenbad laden zum Entdecken und Genießen ein. **Käsröthe 4, Forchheim**



Fachwerk  
© Stadt Forchheim Tourist-Information

## Forchheim

Als eine der ältesten Städte Frankens hat sich Forchheim mit seinen vielen Fachwerkhäusern und der Festungsanlage ein historisches Erscheinungsbild vom Mittelalter bis zum Barock bewahrt. **TreffpunktDeutschland.de/forchheim**



Wandern, Radfahren – Übernachten bei uns



## the niu Hop

Romantisch-lässiges Design-Hotel Forchheim

Bahnhofplatz 8 • 91301 Forchheim • +49 (0)9191 353 98 40 • hop@the.niu.de



AN IHG HOTEL  
ERLANGEN

## Holiday Inn Express Erlangen

Erstklassiges internationales Hotel

Güterbahnhofstraße 9 • 91052 Erlangen • +49 (0)9131 68 19 80 • frontdesk@hi-express-erlangen.de



Rathaus  
© T. Fürth Stefan Heidelberg

## Fürth

Die Feste feiern, wie sie fallen? In Fürth geht das anders. Hier rauchen bei der Planung des Veranstaltungsjahres die Köpfe, um für Gäste einen Kalender mit vielfältigen Terminen zu entwickeln. Aushängeschild in Sachen Feiern ist die Michaelis-Kirchweih – Süddeutschlands größte Straßenkirchweih. Aber auch musikalisch, kulturell und in Sachen saisonales Marktgeschehen hält die Stadt eine Menge für ihre Besucherinnen und Besucher bereit. In Geschäften stöbern, spontan einkommen, gemütlich durchs Grüne schlendern: sich einfach mal treiben lassen. In der Stadt mit dem Kleeblatt im Wappen ist das problemlos möglich, denn Fürth ist eine Großstadt, der es keineswegs an Gemütlichkeit mangelt. **TreffpunktDeutschland.de/fuerth**



© Vitaplan Thermalbad GmbH & Co. KG

## Fürthermare

„Zeit für Dich. Raum für Deine Träume.“ Mit diesem Slogan wirbt das Fürthermare in Fürth um seine Gäste. Raum für Träume gibt es tatsächlich mehr als genug, Badespaß nicht minder. Wenn in der warmen Jahreszeit das Sommerbad öffnet und damit das Angebot der Erlebnistherme mit ihren vielen Facetten erweitert, dann stehen den Besuchern sogar mehr als 4.000 Quadratmeter Wasserfläche zur Verfügung. Zuletzt wurden im März 2022 die neue „Hacienda los Sueños“, ein großzügiges Ruhehaus im mallorquinischen Stil, sowie die Eventaufguss-Sauna „Casa Grande“ mit bis zu 100 Plätzen eingeweiht. **Scherbsgraben 15, Fürth**



Panorama Ruhpolding Frühling  
© Ruhpolding Tourismus GmbH

## Ruhpolding

Ruhpolding im südöstlichen Feriendreieck Deutschlands ist ein besonderes Stück Bayern. Zwischen Chiemsee, Alpenvorland und Chiemgauer Alpen breitet die Natur ihre ganze Vielfalt aus. Die ursprüngliche, bayerische Volkskultur gibt den Gästen ein echtes Heimatgefühl. Im Norden der Chiemsee, ringsum die Gipfel der Chiemgauer Alpen – dazwischen das Miesenbacher Tal, durch welche die weiße Traun plätschert, und das Drei-Seen-Naturschutzgebiet „Klein-Kanada“. Mitten drin in dieser Idylle liegt das 7.000-Seelen-Dorf Ruhpolding mit der mächtigen barocken Kirche und Lüftmalerei an den schmucken Bürgerhäusern. Ruhpolding ist ein bekannter Tourismusort – und ein Genuss-Tipp für alle Jahreszeiten. **TreffpunktDeutschland.de/ruhpolding**



© Ruhpolding Tourismus GmbH

## Vita Alpina Erlebnis & Wellnessbad

Das Erlebnis- & Wellnessbad mit großer Saunalandschaft bietet Spaß und Vergnügen für Wasserratten jeden Alters. Während sich die jungen Wilden in die Brandung werfen, oder die rasante Fahrt auf der Erlebnisrutsche genießen, können die Kleinsten sicher am Wasserspielplatz plantschen. Wer Entspannung sucht, lässt in dem 33 Grad warmen Solewasser der Urmeertherme die Seele baumeln und genießt dabei das unvergleichliche Ruhpoldinger Alpenpanorama. Aber auch die großzügige Saunalandschaft inkl. Garten lädt zum Verweilen und Entspannen ein. **vulputate eleifend tellus. Branderstraße 1, Ruhpolding**



© Therme Obersees

## Therme Obersees

Längst gilt die Therme als mehrfach ausgezeichnete „Perle“ der Fränkischen Schweiz. Das mineralhaltige Thermalwasser kommt aus Urtiefen des Juragesteins. Das Wasser belebt und entspannt zugleich. **An der Therme 1, Mistelgau-Obersees**



St. Rupert-Kapelle  
© Touristinformation  
an der Therme Obersees

## Mistelgau-Obersees

Eingebettet in unberührter Natur finden sich hier viele idyllische Wander- und Radwege. Wo einst die Dampflok fuhr, lässt es sich heute beschaulich durch die einmalige Landschaft radeln. **TreffpunktDeutschland.de/mistelgau**





Schloss Faber-Castell Mai 2018  
© Stadt Stein

## Stein

Wer an Stein denkt, dem fällt wohl zuerst Faber-Castell ein oder die B14 oder beides. Dabei hat die Stadt, die zwar am südwestlichen Rand Nürnbergs am linken Ufer der Rednitz liegt, aber zum Landkreis Fürth gehört, viel, viel mehr zu bieten. [TreffpunktDeutschland.de/rosstal](http://TreffpunktDeutschland.de/rosstal)



Kristall Palm Beach Kur- & Freizeitbad  
© Stadt Stein

## Kristal Palm Beach

Das Kur- & Freizeitbad bietet eine Vielzahl von nassen Freizeitmöglichkeiten. Spaß und Action gibt es im Erlebnisbad und der Rutschenwelt. Entspannung und Erholung im Sauna- und Wellnessbereich. **Albertus-Magnus-Straße 29, Stein**



© Altmühltherme Treuchtlingen

## Altmühltherme Treuchtlingen

Quelle purer Lebenslust. Baden und saunieren im wohligen warmen, 18.000 Jahre alten, zertifizierten und staatlich anerkannten Heilwasser nach balneologischen Grundsätzen. Bürgermeister-Döbler-Allee 12, Treuchtlingen



Altmühltherme Treuchtlingen  
© Peter von Felbert

## Treuchtlingen

Als staatlich anerkannter Erholungsort mit Heilquellen-Kurbetrieb steht Treuchtlingen für Gesundheit, Wohlbefinden und natürliche Entspannung. [TreffpunktDeutschland.de/treuchtlingen](http://TreffpunktDeutschland.de/treuchtlingen)



© Stadt Weissenstadt  
Kur- & Tourist-Information Weissenstadt

## Weissenstadt

Sieben Sterne mit Seeblick. Die Stadt Weissenstadt liegt ganz idyllisch im Naturpark Fichtelgebirge, eingebettet im Tal der Eger. Sie zeichnet sich durch ihre romantischen Straßenzweigen, einzigartige Felsenkeller und historischen Scheunereien aus. Ein Eldorado für Spaziergänger, Inline Skater oder Radfahrer ist der 4 km lange Uferweg des ca. 50 Hektar großen Weissenstädter Sees. Wer Erholung sucht, die Ruhe und Natur genießen und gleichzeitig etwas für seine Gesundheit tun möchte, findet hier beste Voraussetzungen. [TreffpunktDeutschland.de/weissenstadt](http://TreffpunktDeutschland.de/weissenstadt)



© Siebenquell GesundZeitResort

## Siebenquell Das GesundZeitResort

Die Therme empfängt Badegäste in der Wasservelt mit einer großen zusammenhängenden Wasserfläche mit vielen Attraktionen, einer Poolbar, Außenbecken und Sonnenliegewiese. Die Saunalandschaft mit neun Erlebnis- und Themensaunen, einer Schneekammer, Saunagarten mit Thermalwasser-Außenbecken und Ruhebereichen lädt zum Schwitzen und Entspannen ein. Einzigartig ist das Herz des Siebenquell: die GesundZeitReise. Hier spüren Gäste in sieben wunderschönen Badelandschaften alter Kulturen die gesundheitsfördernde Wirkung verschiedener Mineralien. Verwöhn- oder Gesundheitsanwendungen im Medical SPA versprechen eine Extraportion Wellness. **Thermalallee 1, Weissenstadt**



# BAYERISCHES GOLF- UND THERMENLAND

Bad Birnbach Röttalterme © Kurverwaltung Bad Birnbach

In den Heil- und Thermalbädern Bad Füssing, Bad Griesbach, Bad Birnbach, Bad Gögging und Bad Abbach findet man die richtige Balance zwischen Gesundheit, Entspannung und ganzheitlichem Vital- und Aktivurlaub. Das niederbayerische Umland zeichnet sich durch die höchste Golfplatzdichte Deutschlands aus, mit der Gemeinde Bad Griesbach als dem größten zusammenhängenden Golf-Resort Europas. Die abwechslungsreiche Region bietet als ideale Ergänzung dazu geschichtsträchtige Einblicke in das Herz alter Dom- und Herzogstädte wie Passau, Landshut, Straubing, Dingolfing und Landau. Sie verbinden überliefertes Kulturgut mühelos mit zeitgenössischer Lebensart. [TreffpunktDeutschland.de/bayerisches-golf-thermenland](http://TreffpunktDeutschland.de/bayerisches-golf-thermenland)



Golfpark Bella Vista  
© Kurverwaltung Bad Birnbach



Bad Birnbach Erntedankfest  
© Kurverwaltung Bad Birnbach

Der Ferienpark am Plauer See.

**FERIENPARK LENZ**

# URLAUB

*für die ganze Familie*

- im Herzen der Mecklenburgischen Seenplatte
- rund 30 traumhafte Ferienhäuser für 2 bis 12 Personen
- alle Unterkünfte sind hochwertig gestaltet und ausgestattet

[www.ferienpark-lenz.de](http://www.ferienpark-lenz.de)

Plauer Seeblick | 17213 Malchow  
Tel. 0152 08529030 | [urlaub@ferienpark-lenz.de](mailto:urlaub@ferienpark-lenz.de)





### Elektrisierende Achterbahn-Neuheit „Voltron Nevera powered by Rimac“

Das Europa-Park Erlebnis-Resort startet in den Frühling. Mit über 100 Attraktionen und Shows verspricht der Europa-Park zahlreiche Highlights. In der Sommersaison 2024 entdecken die Besucher von Deutschlands größtem Freizeitpark erstmals den Themenbereich Kroatien. Dort bietet der neue Multi Launch Coaster „Voltron Nevera powered by Rimac“ ein außergewöhnliches und einzigartiges Achterbahn-Erlebnis. Zudem kehren die beliebten Familien-Attraktionen „Alpenexpress Enzian“ und „Tiroler Wildwasserbahn“ zurück. Spektakuläre und familienfreundliche Attraktionen, beeindruckende Shows und abwechslungsreiche Gastronomie – im Europa-Park kommt jeder auf seine Kosten. Darüber hinaus bieten die Wasserwelt Rulantica und die Virtual-Reality-Experience YULLBE Vergnügen für die ganze Familie. Eine außergewöhnliche Sinnesreise erleben die Gäste bei der Restaurant-Weltneuheit Eatrenalin. Die sechs parkeigenen 4-Sterne Superior Erlebnishotels und das Camp Resort machen den Aufenthalt zu einem unvergesslichen Kurzurlaub. **Rust**



### TreffpunktDeutschland Newsletter ABONNIEREN UND GEWINNEN

Einmal im Monat stellt die TreffpunktDeutschland-Redaktion einen Newsletter zusammen. Aktuelle touristische Themen, neue Orte und Regionen, aktuelle Eventhighlights und vieles mehr werden Sie hier finden. Zweimal im Jahr verlosen wir, unter allen Newsletter-Abonnenten, tolle Preise. Für Frühling/Sommer 2024 haben wir einen ganz besonderen Preis für Sie:

### Das gibt es zu gewinnen

### EIN EXKLUSIVER ERLEBNISAUFENTHALT IM EUROPA-PARK RESORT

Ein exklusiver Erlebnisaufenthalt für vier Personen in einem der parkeigenen Erlebnishotels inklusive reichhaltigem Frühstücksbuffet, Nutzung der Wellnessbereiche und Pools, kostenfreiem Parkplatz, Tageseintritt in den Europa-Park und die Wasserwelt Rulantica sowie VIP-Zutritt zum Park 30 Minuten vor offizieller Öffnung.

Einfach bis zu 31.08.2024 Newsletter abonnieren unter [www.TreffpunktDeutschland.de/newsletter](http://www.TreffpunktDeutschland.de/newsletter)



Der Rechtsweg ist ausgeschlossen.



## NOCH MEHR REISEMAGAZINE GIBT ES ONLINE



**TreffpunktDeutschland.de/ reise magazine**

### Ihr Ort das nächste Mal mit dabei! AUSGABE HERBST/WINTER 2024/25

Wenn Sie mit Ihrem Ort in den nächsten Ausgaben unserer Reisemagazine WILLKOMMEN IN DER REGION... mit redaktionellen Artikeln dabei sein möchten, dann senden Sie uns Texte und Fotos per E-Mail an [d.danitz@wittich-forchheim.de](mailto:d.danitz@wittich-forchheim.de). Diese werden wir dann je nach Platz in unseren Reisemagazinen **kostenlos** veröffentlichen. Oder nutzen Sie das Formular auf dieser Seite:



[www.TreffpunktDeutschland.de/mitmachen-reisemagazin](http://www.TreffpunktDeutschland.de/mitmachen-reisemagazin)

### Das perfekte Werbeumfeld IHRE ANZEIGE DAS NÄCHSTE MAL DABEI

Verteilt werden unsere Reisemagazine kostenlos über die Tourismusämter, Übernachtungsbetriebe und Freizeiteinrichtungen vor Ort. Durch die fokussierte Verteilung an die Interessengruppen und die informativen redaktionellen Beiträge können Sie hier kostengünstige zielgerichtete Anzeigen schalten ohne Streuverlust. Die Reisemagazine erscheinen im Frühjahr und Herbst. **Wenn Sie Interesse haben, dann kontaktieren Sie uns:**



**Andrea Kossowski**  
[a.kossowski@wittich-forchheim.de](mailto:a.kossowski@wittich-forchheim.de)  
09191 723258

**Susanne Emmert-Deuerlein**  
[s.emmert-deuerlein@wittich-forchheim.de](mailto:s.emmert-deuerlein@wittich-forchheim.de)  
09191 723263



**IMPRESSUM** Treffpunkt Deutschland WILLKOMMEN IN DER REGION... ist ein unabhängiges Reisemagazin. Die veröffentlichten Artikel basieren auf zugesandte Artikel der jeweiligen Tourismusbüros und touristischen Partnern und müssen nicht die Meinung des Verlages widerspiegeln. Alle Angaben sind ohne Gewähr. Herausgeber: LINUS WITTICH Medien KG, Peter-Hentlein-Straße 1, 91301 Forchheim, Telefon 09191 72320, Geschäftsführer: Christian Zenk Redaktion: Detlef Danitz, Telefon 09191 723239, [d.danitz@wittich-forchheim.de](mailto:d.danitz@wittich-forchheim.de); Anzeigen: Susanne Emmert-Deuterlein, Telefon: 09191 7232-63, [s.emmert-deuerlein@wittich-forchheim.de](mailto:s.emmert-deuerlein@wittich-forchheim.de); Andrea Kossowski, Telefon: 09191 723258, [a.kossowski@wittich-forchheim.de](mailto:a.kossowski@wittich-forchheim.de). Eine Haftung für die Richtigkeit telefonisch aufgebener Anzeigen kann nicht übernommen werden. Für Anzeigenveröffentlichungen und Fremdbeilagen gelten die Allgemeinen Geschäftsbedingungen [wittich.de/agb](http://wittich.de/agb) und die zzt. gültige Preisliste. Für Textveröffentlichungen gelten unsere Allgemeinen Geschäftsbedingungen. Veröffentlichte Artikel und Rubriken, die mit dem Namen eines Verfassers gekennzeichnet sind, müssen nicht die Meinung des Verlages widerspiegeln. Für unverlangt eingesandte Manuskripte oder Bilder kann keine Rücksendung verlangt werden. Nachdruck, Vervielfältigung oder sonstige Verwertung des Inhaltes nur mit schriftlicher Genehmigung des Verlages. Urheberrechtshinweise: Der Inhalt und das Layout dieser Webpräsentation sind urheberrechtlich geschützt. Nachdrucke und sonstige Verwendung jeglicher Art, auch auszugsweise, bedürfen der ausdrücklichen schriftlichen Genehmigung des Verlages.



TreffpunktDeutschland präsentiert:

# ÜBER 50 KOSTENLOSE REISEMAGAZINE

UND WAS MACHEN WIR ALS NÄCHSTES?



In unserer Reisemagazin Reihe „WILLKOMMEN IN...“ stellen wir Ihnen jeweils einen Landkreis mit seinem namensgebenden Hotspot-Ort und den angrenzenden Landkreisen vor. So erhalten Sie touristische Informationen über einen Umkreis von ca. 50 km. Bis Jahresende wollen wir für jeden bayerischen Landkreis ein eigenes Reisemagazin zum kostenlosen herunterladen anbieten. Diese 71 Reisemagazine wird es dann für die folgenden Regionen geben:

Aichach, Altötting, Amberg, Ansbach, Aschaffenburg, Augsburg, Bad Kissingen, Bad Neustadt a.d.Saale, Bad Reichenhall, Bad Staffelstein, Bad Tölz, Bad Windsheim, Bad Wörishofen, Bamberg, Bayreuth, Cham, Coburg,

Dachau, Deggendorf, Dillingen a.d.Donau, Dingolfing, Ebersberg, Eichstätt, Erding, Erlangen, Forchheim, Freising, Fürstenfeldbruck, Fürth, Füssen, Garmisch-Partenkirchen, Grafenau, Günzburg, Haßfurt, Hof, Karlstadt, Kelheim, Kempten, Kitzingen, Kronach, Kulmbach, Landsberg am Lech, Landshut, Lindau (Bodensee), Miesbach, Miltenberg, Mühldorf a.Inn, München, Neu-Ulm, Neuburg a.d.Donau, Neumarkt i.d.OPf., Nürnberg, Oettingen, Passau, Pfaffenhofen a.d.Ilm, Pfarrkirchen, Regen, Regensburg, Rosenheim, Roth, Schwandorf, Schweinfurt, Starnberg, Straubing, Tirschenreuth, Traunstein, Weiden, Weilheim, Weißenburg, Wunsiedel und Würzburg.



QR-Code scannen und mit unseren Reisemagazinen Deutschland entdecken!  
[www.TreffpunktDeutschland.de/willkommen](http://www.TreffpunktDeutschland.de/willkommen)