

Frühling
Sommer
2024

.....
ePaper Version
April-September



LINUS WITTICH präsentiert

Treffpunkt[📍] Deutschland.de

Freizeit- & Reisemagazin

Tipp:
Vulkanmuseum
Seite 8

**Europa-Park
Gewinnspiel**
Seite 28

**UND WAS
MACHEN
WIR JETZT?**

SPEZIAL
**WELLNESS
GUIDE**
Seite 24

URLAUB IN DER HEIMAT WILLKOMMEN IN DER REGION WEIDEN

Landkreis Neustadt a.d. Waldnaab und Umgebung

Vulkanausbruch im Vulkanmuseum
© Markt Parkstein Matthias Hecht

Neustadt a.d. Waldnaab Landkreis * **Bayreuth** Landkreis * **Tirschenreuth** Landkreis
Schwandorf Landkreis * **Amberg-Sulzbach** Landkreis
*Oberpfälzer Wald * Bayerischer Jura * Fichtelgebirge*



WILLKOMMEN IN DER REGION WEIDEN

Landkreis Neustadt a.d. Waldnaab
St. Josef
Weiden
Seite 8

**UND WAS
MACHEN
WIR JETZT?**



Landkreis Bayreuth
**Thermo
Obersees**
Mistelgau
Seite 23



**Bayerischer
Jura**
Seite 17




**Oberpfälzer
Wald**
Seite 6

Auf diese Frage versuchen wir Ihnen in diesem Reisemagazin **WILLKOMMEN IN DER REGION BAMBERG** eine Antwort zu geben. Zuerst stellen wir Ihnen den Hot-spot-Ort **Bamberg** und den dazugehörigen Landkreis vor. Danach folgen die angrenzenden Landkreise mit ihren Orten, Sehenswürdigkeiten und Event-Highlights. Abschließend gibt es noch Tipps für Ihren nächsten Urlaub.



Region Oberpfälzer Wald
Zoigl, Brotzeit, Sonnenschein
Seite 6



Landkreis Bayreuth
AHORNTAL
Seite 21



Landkreis Neustadt a.d. Waldnaab
**Jugendstil in
Weiden**
Weiden
Seite 8

NOCH MEHR TIPPS IN UNSEREM ePAPER

XXL
AUSGABE



Online unter
[TreffpunktDeutschland.de/
willkommen-weiden](https://TreffpunktDeutschland.de/willkommen-weiden)



Jetzt QR-Code
scannen, ePaper
herunterladen und noch
mehr Seiten als hier
online entdecken!



Region
Fichtelgebirge
Seite 22



Weiden

Oberpfälzer Wald

Ein ideales Stadtziel für Kulturliebhaber und Wanderfreunde ist Weiden in der Oberpfalz. Die Max-Regersstadt ist für ihr musikalisches Erbe bekannt. Doch sind hier auch alteingesessene Manufakturen zu finden.

Ab Seite 7



Landkreis

Neustadt an der Waldnaab

Oberpfälzer Wald >

Hier erlebt man Naturidylle, kulturellen Reichtum und Gastfreundschaft.

Ab Seite 7



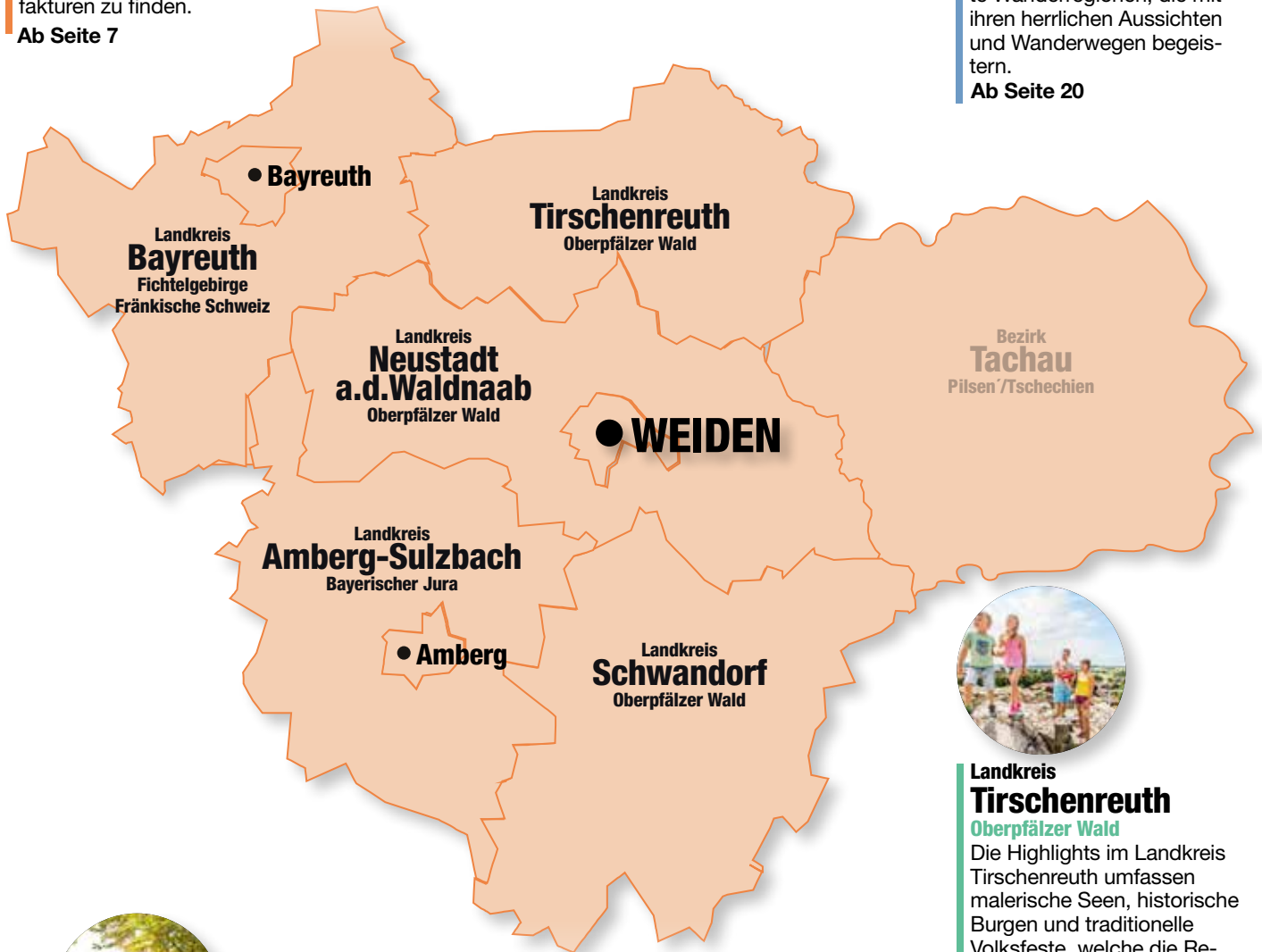
Landkreis

Bayreuth

Fichtelgebirge

Der Fränkische Jura und das Fichtelgebirge sind bekannte Wanderregionen, die mit ihren herrlichen Aussichten und Wanderwegen begeistern.

Ab Seite 20



Landkreis

Tirschenreuth

Oberpfälzer Wald

Die Highlights im Landkreis Tirschenreuth umfassen malerische Seen, historische Burgen und traditionelle Volksfeste, welche die Region einzigartig machen.

Ab Seite 10



Landkreis

Amberg-Weiden

Bayerischer Jura

Für Naturfreunde bietet der Landkreis Amberg-Weiden viele Möglichkeiten zum Wandern, Radfahren und Entdecken.

Ab Seite 16



Landkreis

Schwandorf

Oberpfälzer Wald

Die Region ist bekannt für ihre zahlreichen Seen, Wälder und Flüsse, die sich perfekt zum Wandern, Radfahren und Angeln eignen.

Ab Seite 13

Tourismus-Regionen

Ostbayern

Ab Seite 4

Oberpfalz

Ab Seite 5

Oberpfälzer Wald

Ab Seite 6

Bayerischer Jura

Ab Seite 17

Franken

Ab Seite 21

Fichtelgebirge

Ab Seite 22

WILLKOMMEN IN OSTBAYERN



Kloster Plankstetten Berching © TVO / Florian Trykowski Eselwandern Labertal © Landkreis Regensburg

Grünes Waldland, Granit- und Gneisgestein prägen den Bayerischen Wald und Oberpfälzer Wald, mediterrane Karstlandschaft findet sich im Herzen Bayerns im Bayerischen Jura zwischen Regensburg und Nürnberg. Die weite Donauebene, hügeliges, saftiges Grünland und Thermalwasser sind die Kennzeichen des Bayerischen Golf- und Thermenlandes, die Gegend südlich der Donau zwischen Regensburg und Passau. Alles zusammen ist Ostbayern, eine Urlaubsregion wie aus dem Bilderbuch, in dem sich auf jeder Seite eine andere Natur zeigt. Jede für sich ist schön, jede sehr markant und jede eine Reise wert.


Wie eingestreut liegen die Städte verteilt. Sie sind wirtschaftliche und kulturelle Zentren der Regionen. Die Altstadt Regensburgs ist UNESCO-Welterbe, Passau ist als Drei-Flüssestadt und für ihre Domorgel bekannt, Landshut und Dingolfing an der Isar, Deggendorf und Straubing an der Donau sind bayerische Herzogstädte, Neumarkt i.d.OPf., Amberg und Weiden die Perlen der Oberpfalz.

So vielfältig die Landschaft und die Städte sind, so vielfältig ist auch das Urlaubsangebot. Die Flüsse sind herrliche Begleiter für Radtouren, die Mittelgebirgslandschaft ideales Terrain für Wanderer, die Vier-Sterne-Wellnesshotels Oasen zum Entspannen und die Glasstraße eine Ferienstraße für Ästhetiker und Kunstsinige. In der Hügellandschaft südlich der Donau liegen die größten Thermalbäder Europas, darunter Bad Füssing, sowie das europaweit größte Golfresort in Bad Griesbach. In den Städten hat man viele Möglichkeiten die Kultur und Geschichte der Jahrhunderte und der Moderne zu erforschen. Zudem gehören traditionelle Feste, historische Festspiele und die Pflege der Bräuche in den Jahreslauf der Ferienregion. Die bekanntesten Feste sind die vornehmen Schlossfestspiele Thurn und Taxis in Regensburg, die herzogliche Landshuter Hochzeit, der eindrucksvolle Further Drachenstich oder das zünftige Gäubodenfest in Straubing.

Tourismusverband Ostbayern e.V. Im Gewerbepark D 04, 93059 Regensburg, Tel.: 0941 585390, info@ostbayern-tourismus.de, www.ostbayern-tourismus.de



Landshut Burg Trausnitz © Fotograf Hack



Passau zur Weihnachtszeit © Passau Tourismus e.V.

Ostbayern. Niederbayern. Stadt-Land-Fluss-Radroute par excellence



Kelheim, Niederbayerntour © Tourismusverband-Ostbayern / Gerhard Illig

Sonnenverwöhnte Herbsttage sind ein Geschenk des Himmels. Was liegt also näher als auf eine Tour zu gehen, die sich ganz dem Motto „himmlisch radfahren“ verschrieben hat. Die Niederbayerntour führt in sieben Etappen genussvoll von Passau nach Regensburg oder umgekehrt. Aber nicht nur der Donau entlang, sondern südlich davon auf 244 Kilometern quer durch das Bayerische Golf- und Thermenland. Geeignet ist die steigungsarme Tour für Genussradler und sportliche Fahrer, für E-Biker und Familien mit Kindern, Naturfreunde, Kulturliebhaber

und für Fans der regionalen Braukunst und Biergartenkultur. Die Flussradwege an Vils, Isar, und Großer Laber wirken entspannend und beschaulich. Gleichzeitig strotzt die Streckenführung nur so vor Superlativen. Die Niederbayerntour führt die Radfahrer zur größten Kirchenorgel der Welt nach Passau, zur schönsten Marienkirche Bayerns nach Aldersbach, zum UNESCO-Welterbe Regensburg und durch Europas größte Anbaugelände für Hopfen in der Hallertau und Einlegegurken im Dingolfinger Land.

Ostbayern. Die schönsten Wanderwege Deutschlands



Herausforderung – Seven Summits Bodenmais © Bodenmais Tourismus

Die schönsten Wanderwege Deutschlands wurden gekürt. Zwei Wege sind aus Ostbayern dabei. Welche Wanderwege sind die schönsten im ganzen Land? Das „Wandermagazin“ befragt hierzu jährlich seine Leser. 45.232 Wanderinnen und Wanderer haben in diesem Jahr abgestimmt. Bei den Mehrtagestouren schaffte es der Seven Summits Bodenmais auf Platz 2, der Jura-Steig im Bayerischen Jura landete auf Platz 9.

Seven Summits Bodenmais, Bayerischer Wald

Siebenfaches Gipfelglück auf gerademal 43 Kilometern erwartet Wanderer auf den Seven Summits Bodenmais. Idyllisch gelegen im Herzen des Bayerischen Waldes ist der heilklimatische Kurort Bodenmais Ausgangspunkt für einen Gipfelreigen, der nicht zuletzt auch den 1.456 m hohen Großen Arber, den König des Bayerischen Waldes, in Angriff nimmt.

Jurasteig, Bayerischer Jura

Eingebettet in die unverwechselbare Landschaft des Jurakarsts führt der 237 Kilometer lange Rundwanderweg über die Höhen und Täler von Donau, Altmühl, Weisser- und Schwarzer Laber, Lauterach, Vils und Naab. 3 Etappen leiten durch eine Landschaft, die einst vom Jurameer bedeckt war. Tropfsteinhöhlen, Trockentäler, Felszinnen und Wacholderheiden bestimmen das einzigartige Landschaftsbild.

Ostbayern.

WILLKOMMEN IN DER OBERPFALZ



Aufstieg zum Glaskreuz am Reiseck
© TVO worldlife photography
Picknick-Service im Steinwald und Waldnaabtal © Steinwald Allianz

Die Oberpfalz, eine Region im südöstlichen Bayern, ist ein Schatzkästchen für Reisende, das mit einer Fülle von Sehenswürdigkeiten und Erlebnissen aufwartet. Regensburg, eine bezaubernde Stadt am Ufer der Donau, beherbergt eine gut erhaltene mittelalterliche Altstadt, die von der UNESCO als Weltkulturerbe anerkannt wurde. Der imposante Dom St. Peter und die Steinerne Brücke sind nur einige der Höhepunkte, die in dieser Stadt auf Sie warten.

Ein weiteres Highlight der Region ist die Walhalla, ein beeindruckender Tempel der deutschen Geschichte und Kultur. Mit Blick auf die Donau bietet dieser monumentale Bau nicht nur eine majestätische Architektur, sondern beherbergt auch über 130 Büsten von bedeutenden deutschen Persönlichkeiten.

Für Naturliebhaber ist der Nationalpark Bayerischer Wald ein wahres Paradies. Dieses Naturschutzgebiet erstreckt sich über die Oberpfalz und den angrenzenden Bayerischen Wald und bietet unberührte Wälder, klare Flüsse und eine vielfältige Tierwelt. Wanderwege und Aussichtspunkte ermöglichen es Besuchern, die unberührte Schönheit dieser Natur zu erkunden.

Die Oberpfalz ist somit eine Region, die Geschichte, Kultur und Natur in perfekter Harmonie vereint. Ob Sie die historischen Schätze von Regensburg erkunden, die majestätische Walhalla besichtigen oder die ruhige Natur des Bayerischen Waldes erleben möchten, hier erwartet Sie ein unvergessliches Reiseerlebnis.

Tourismusverband Ostbayern e.V.

Im Gewerbepark D 04, 93059 Regensburg, Tel. 0941 585390
info@ostbayern-tourismus.de, www.ostbayern-tourismus.de



Bayerischer Wald - Flusswandern im Arber Land © Sandra Schroenghammer



Langlaufen am SLZ Silberhütte © Tourismuszentrum Oberpfälzer Wald / Matthias Kunz

Oberpfalz. Bayerischer Jura. Pilgerwandern auf der VIA NOVA



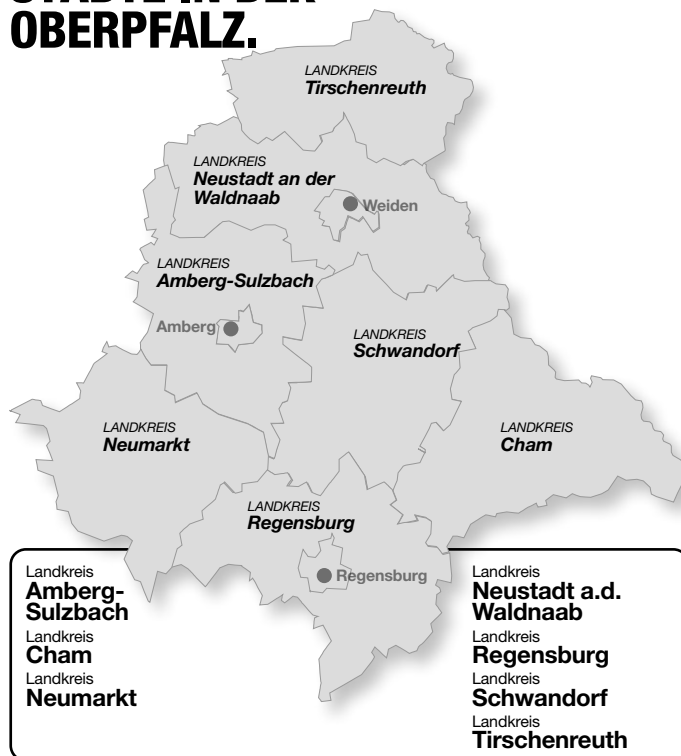
Biburg, ViaNova
© Tourismusverband im Landkreis Kelheim e.V. / A.Mirwald

Pilgern ist so alt wie der Glaube an höhere Mächte. Heute ist es oft die Flucht vor dem Stress des Alltags, die Suche nach innerer Ruhe und der Spaß am Wandern in herrlicher Natur, was Pilger reizt. Zwischen der Großen Laber und der Donau, Hopfengärten und dem weltberühmten Donaudurchbruch bei Kelheim lädt ein abwechslungsreiches Wegenetz in malerischer Natur entlang prächtiger Pilgerstätten zur inneren Einkehr ein. Auf 115 Kilometern führt die Klöster- und Kirchenrunde des VIA NOVA über Langquaid, Rohr, Abensberg, Kelheim und

Bad Abbach. Neu sind die Hörstationen mit spirituellen Impulsen und Erklärungen zum jeweiligen Ort und dessen Geschichte, die nun an dem Wallfahrtsort mit Einsiedelei Frauenbründl bei Bad Abbach, der Kirche St. Ulrich und Wolfgang in Sittling, der Erlöserkapelle in Biburg und der Wallfahrtskirche in Laaberberg zu finden sind. Pilgeranfänger und diejenigen, die sich nicht allein auf den Weg machen möchten, bietet der zertifizierte Pilgerführer Franz Rösch geführte Pilgerwanderungen ab Bad Gögging an.

www.herzstueck.bayern/via-nova

LANDKREISE & KREISFREIE STÄDTE IN DER OBERPFALZ.



Jetzt QR-Code scannen und die Oberpfalz online entdecken!

www.treffpunktdeutschland.de/oberpfalz

Ostbayern. Oberpfalz.

WILLKOMMEN IM OBERPFÄZER WALD



Wandern zur Burgruine Weißenstein
© Oberpfälzer Wald / Landkreis Tirschenreuth / Tourismusverband Ostbayern e.V. Neustadt an der Waldnaab, Burgruine Flossenbürg
© Oberpfälzer-Wald / Thomas-Kujat

Vielfalt hat einen Namen

Der Oberpfälzer Wald im Osten Bayerns, an der Grenze zu Tschechien mit den Städten Tirschenreuth, Schwandorf, Weiden i.d. OPf. und Neustadt a.d. Waldnaab ist etwas Besonderes. Hier finden sich viele Schätze der Natur: grüne Mittelgebirgslandschaft am grünen Band Europas, plätschernde Flüsse, Seen und Teiche, das ausgedehnte Naturparkland, sagenhafte geologische Besonderheiten und natürlich den Wald – urtümlich und ein wenig geheimnisvoll. Man hat 1.001 Möglichkeiten für einen erlebnisreichen Urlaub und kulturell interessante Ausflüge. Ein geradezu perfekter Einstieg: das Oberpfälzer Freilandmuseum in Neusath-Perschen. In dem Museumsdorf mit rund 50 wiedererrichteten alten Gebäuden zwischen Streuobstwiesen und Feldern nimmt man tiefe Einblicke in die Oberpfälzer Seele und erlebt im Mühlental, Stiftland-, Waldler-, Jura- und Naabtdorf das bäuerliche Leben früherer Zeiten nach – ganz echt und unverfälscht. Weiter geht die faszinierende Zeitreise in den Geschichtspark Bärnau direkt an der Grenze zu Tschechien: ein lebendiges Mitmach-Museum, das einen mitten hinein in den Alltag des Mittelalters bringt. Tief in die „Unterwelt“ führt ein Spaziergang durch die Historischen Felsenkeller von Schwandorf, das größte Felsenkeller-Labyrinth Bayerns. Ein weiteres Kleinod, das man nicht verpassen darf, ist die historische Altstadt von Weiden i.d. OPf. Dort genießt man typische oberpfälzer Gastfreundschaft, prachtvolle Renaissancehäuser und das Alte Rathaus mit dem alten Glockenspiel.


Tourismuszentrum Oberpfälzer Wald

09433 203810

info@oberpfaelzerwald.de, www.oberpfaelzerwald.de



Waldnaabtal - Uferpfad
© Tourismusverband Ostbayern e.V.



Himmelsleiter © Oberpfälzer Wald / Landkreis Tirschenreuth / Tourismusverband Ostbayern e.V.

Oberpfälzer Wald Zoigl, Brotzeit, Sonnenschein



Biergarten des Brauereigasthofes Jacob in Bodenwöhr
© Oberpfälzer / Wald, Thomas Kujat

Die Sonne im Gesicht, eine kühle Halbe auf dem Tisch und dazu eine deftige Brotzeit: Der Biergarten ist im Oberpfälzer Wald ein Lebensgefühl. Das Kultbier des Oberpfälzer Waldes ist ohne Frage der Zoigl. Gebraut wird das untergärige, unfiltrierte Bier in den fünf Kommunbrauhäusern in Eslarn, Falkenberg, Mitterteich, Neuhaus und Windischeschenbach – zum Teil schon seit über 600 Jahren. Reihum schenken die Zoiglwirte das „flüssige Gold“ aus, und zwar nicht nur in ihren Stuben, sondern auch in lauschigen Biergärten. Unbedingt sollte man vorab den Zoiglkalender studieren, um zu wissen,

wann welche Zoiglstube geöffnet hat. Doch nicht nur der Zoigl, sondern auch jede Menge Privatbrauereien tragen zur Biervielfalt der Region bei. Sei es beim urigen Schafferhof Zoigl in Windischeschenbach, direkt am Hammersee in Bodenwöhr beim Brauereigasthof Jacob, an der Blockhütte im Waldnaabtal oder in Verbindung mit Historie und Kultur in der Fußgängerzone Weiden beim Bräuwirt: Während der Sommermonate gibt es kaum etwas Schöneres als bei strahlendem Sonnenschein draußen zu sitzen und in der Oberpfälzer Lebensart zu schwelgen.
www.treffpunktdeutschland.de/oberpfaelzer-wald

LANDKREISE & KREISFREIE STÄDTE IM OBERPFÄZER WALD



Stadt
Neustadt a.d. Waldnaab
Landkreis
Amberg
Landkreis
Neustadt a.d. Waldnaab

Landkreis
Schwandorf
Landkreis
Tirschenreuth



Jetzt QR-Code scannen und den Oberpfälzer Wald online entdecken!

www.treffpunktdeutschland.de/oberpfaelzer-wald

Ostbayern. Oberpfalz. Oberpfälzer Wald.

WILLKOMMEN IM LANDKREIS NEUSTADT AN DER WALDNAAB

UND
STADT
WEIDEN



Doost
© Oberpfälzer / Wald Gruber

WEIDEN

HOT
SPOT
ORT



Renaissance-Giebelhäuser
© Tourist-Information Stadt Weiden i.d. OPf. / Thomas Kujat

Imitten der grünen Mittelgebirgslandschaft des Oberpfälzer Waldes präsentiert sich Weiden in der Oberpfalz als „Kultur-Perle“. Umgeben von farbenprächtigen Renaissance-Giebelhäusern bildet der Marktplatz mit dem in den Jahren 1539 bis 1548 erbauten Alten Rathaus das Herzstück der Weidener Altstadt. Zahlreiche Restaurants laden in dieser traumhaften Kulisse zum Verweilen, Träumen und Genießen ein. Es lohnt sich aber auch einen Blick in die romantisch verwinkelten Gässchen zu werfen, denn auch hier finden sich schicke Boutiquen und viele Cafés. Besonders Kulturinteressierte sind beeindruckt von der wechsellvollen Geschichte der evangelischen Stadtpfarrkirche Sankt Michael und der Josefskirche. TreffpunktDeutschland.de/weiden

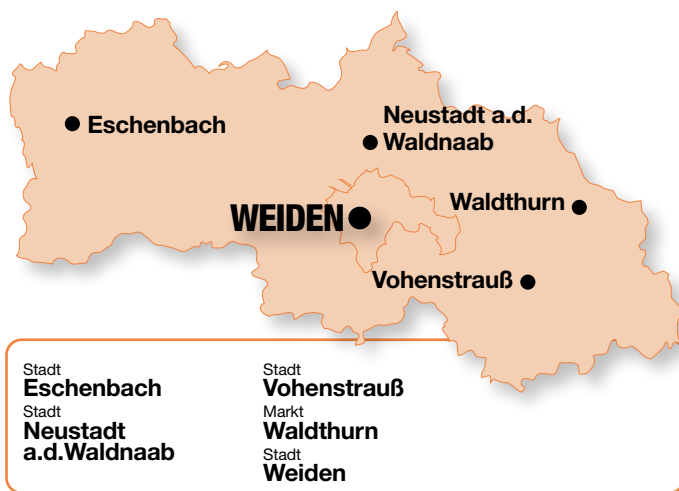


Unteres Tor
© Tourist-Information
Stadt Weiden i.d. OPf. / Thomas Kujat



Altes Rathaus
© Tourist-Information
Stadt Weiden i.d. OPf. / Thomas Kujat

ORTE & KREISFREIE STÄDTE IM LANDKREIS NEUSTADT A.D. WALDNAAB



Stadt
Eschenbach
Stadt
**Neustadt
a.d. Waldnaab**

Stadt
Vohenstrauß
Markt
Waldthurn
Stadt
Weiden

Tachauer Heimatmuseum



© Tourist-Information Stadt Weiden i.d. OPf. / Thomas Kujat

Im Alten Schulhaus ist nicht nur das Stadtmuseum, sondern auch das Tachauer Heimatmuseum untergebracht. Viele Menschen waren bereits seit dem Mittelalter in das südliche Egerland eingewandert und besiedelten das walddreiche Gebiet. In der Tachauer Heimatstube wandelt man auf den Spuren der deutschsprachigen Bevölkerung und erfährt mehr über die von Land- und Forstwirtschaft geprägte Region. Nach dem Zweiten Weltkrieg wurde die deutsche Bevölkerung aus der Tschechoslowakei vertrieben, wodurch Weiden die neue Heimat von rund 10.000 Menschen wurde. Deren Geschichten und bewegenden Schicksalen widmet sich das Tachauer Heimatmuseum. Schulgasse 3A, Weiden i.d. OPf.



© Tourist-Information Stadt Weiden i.d. OPf. / Thomas Kujat



**Jetzt QR-Code scannen
und den Landkreis
Neustadt an der Waldnaab
online entdecken!**

www.treffpunktdeutschland.de/weiden-region

Wussten Sie...

Eine historische Verbindung zwischen Weiden und Pilsen besteht darin, dass im

Jahr 1842 der Braumeister Josef Groll in Pilsen das erste Pilsner Bier braute und dabei Weidener Hopfen verwendete.



Innenausstattung im Jugendstil
© Tourist-Information
Stadt Weiden i.d. OPf. / Thomas Kujat

St. Josef

Weiden ist nicht nur Max-Reger-Stadt, sondern auch Stadt des Jugendstils. Während der Wende vom 19. zum 20. Jahrhundert entstanden in Weiden viele Bauten im Jugendstil. Ein besonderes Juwel des Jugendstils ist die zweitürmige Kirche St. Josef. Stolze 14 Jahre dauerte es, um die neoromanische Anlage fertigzustellen. Schon wenige Jahre später wurde der Innenraum der Kirche umgestaltet, da der Künstler als auch die Pfarrgemeinde mit der Bemalung nicht zufrieden waren. Um dem Zeitgeist zu folgen, wurde sich dem Jugendstil zugewandt. **Bürgermeister-Prechtl-Straße 13, Weiden i.d. OPf.**



Max-Reger-Zimmer
© Tourist-Information
Stadt Weiden i.d. OPf. / Thomas Kujat

Stadtmuseum

Das Stadtmuseum ist im größten Profanbau der Stadt untergebracht. Hier kann man wunderbar in längst vergangene Zeiten der Stadt Weiden eintauchen. In authentisch eingerichteten Räumen lässt sich das bäuerliche und bürgerliche Leben von „anno dazumal“ nachempfinden. Zudem erfährt man mehr über die goldenen Zeiten des Handwerks und hat die Möglichkeit alte Schätze aus der „guten alten Zeit“ zu bestaunen. Die Hauptattraktion des Museums ist das Max-Reger-Zimmer, wo der Komponist und große Sohn der Stadt Max Reger von seinem Lehrer und väterlichen Freund Adalbert Lindner musikalisch unterrichtet wurde. **Schulgasse 3a, Weiden i.d. OPf.**



Rußweiher am Abend © Jürgen Böhm

Unberührte Landschaftsoase und grenzenloser Badespaß - nirgendwo sind sie sich näher als in Eschenbach i.d. OPf. Die „Vogelfreistätte Großer Rußweiher“ am Obersee sowie unser Natura 2000-Rundweg faszinieren mit einer üppigen Tier- und Pflanzenwelt jeden Naturfreund. Das ausgewiesene Naturschutzgebiet verfügt über mehrere markierte Wanderwege mit verschiedenen Aussichtspunkten. Dort können Besucher Vögel und ihre Brutstätten beobachten. Die „Wasserratten“ treffen sich gleich nebenan. Die Freizeitanlagen am Kleinen Rußweiher, eine Adventuregolfanlage, ein Naturstrandbad und Nordbayerns größtes Moorbad, bieten Urlaub pur. **TreffpunktDeutschland.de/eschenbach**



Großer Rußweiher © Martin Adler



Adventuregolfanlage ESB
© Robert Dotzauer



Weiden Jugendstil in Weiden

© Tourist-Information Stadt Weiden i.d. OPf. / Thomas Kujat

Weiden ist nicht nur Max-Reger-Stadt sondern auch die Stadt des Jugendstils. Als Weiden Mitte des 19. Jahrhunderts an das Bahnnetz angeschlossen wurde, blühten Glas- und Porzellanbetriebe von Weltrang auf. Die Einwohnerzahl stieg dadurch rasant an und es setzte zur Wende vom 19. zum 20. Jahrhundert ein Bauboom ein. Viele Gebäude wurden in einer damals modernen Bauform – dem Jugendstil – erbaut. In der Kettelerstraße verwirklichte

insbesondere der Münchner Baumeister Lorenz Kubizek eine zusammenhängende Reihe von Jugendstil-Bauten. Es lohnen sich aber auch Abstecher in die Luitpold-, Johannis- sowie in die Sebastia-nstraße, denn hier sind ebenso prächtig ornamentierte Häuserfassaden im Jugendstil zu finden. Ein besondere Juwel des Jugendstils und unbedingt sehenswert ist die katholische Kirche St. Josef. **TreffpunktDeutschland.de/weiden**



Vulkanausbruch im Vulkanmuseum
© Markt Parkstein / Matthias Hecht

Vulkanmuseum Parkstein

Bereit für eine Zeitreise zu den erdgeschichtlichen Anfängen Europas? Kaum eine andere Region in Europa bietet vergleichbare Einblicke ins Erdinnere, wie der Nationale Geopark Bayern-Böhmen. Den Höhepunkt im Vulkanmuseum bildet ein Vulkanschlot, der sich über alle drei Stockwerke des alten Landrichter-schlusses erstreckt. Stündlich werden dank modernster Laser- und Lichttechnik die Besucher Zeugen eines Vulkanausbruchs – live im Inneren des Vulkanschlots. Und auch der Basaltkegel, auf dem das Schloss thront, ist eine Sensation. Ihm wurde das Prädikat „Nationales Geotop“ verliehen, er zählt zu den 100 schönsten Geotopen in Bayern. **Schloßgasse 5, Parkstein**



© Tourismuszentrum Oberpfälzer Wald
Landkreis Neustadt an der Waldnaab

GEO-Zentrum an der KTB

Für eine Reise zum Mittelpunkt der Erde reicht es nicht ganz, aber immerhin für einen Weltrekord: Beim GEO-Zentrum an der Kontinentalen Tiefbohrung bei Windisch-eschenbach, kurz KTB, befindet sich mit 9.101 Meter das aktuell tiefste offene Loch weltweit. Bayernweit ist das KTB die einzige Einrichtung, die sich die Geowissenschaften zum Schwerpunkt beim Umwelterlebnis und Umweltbildung auf die Fahnen geschrieben hat. Die Besuchereinrichtung richtet sich an kleine und große Entdecker, die Freude an Geografie, Natur und Technik haben. Besucher erhalten Einblick in das komplexe System der Erde, unter anderem durch die Dauerausstellung „System Erde“, ein GEO-Kino. **Am Bohrturm 2, Windischeschenbach**



MARKT WAIDHAUS

© Markt Waidhaus


Der Markt Waidhaus ist ein bekannter Ort mit Grenzübergang von Bayern nach Tschechien. Mit seinem lebendigen Mittelpunkt bietet Waidhaus alles, was Sie als Gast brauchen. In den idyllischen Dörfern und Ortsteilen erwartet Sie eine grandiose Naturkulisse. Waidhaus liegt am Fuße des Sulzbergs mit seinem einzigartigem Naturwaldreservat mit urwaldähnlichem Laubund Mischwald. Die Freizeitanlage Bäckeröd mit Vitalpark, der Naturerlebnispfad Lust mit Geotracking und der Bienen- und Kräuterlernort „Dufthang“ laden zum Verweilen ein. Seit Jahrhunderten führte die Handelsstraße von Nürnberg nach Prag über Waidhaus. Somit ist dies der ideale Ausgangspunkt für die Erkundung der Sehenswürdigkeiten im Oberpfälzer Wald und im Böhmerwald mit seinen berühmten Städten, Burgen, Klöstern und Bädern. [TreffpunktDeutschland.de/waidhaus](https://www.treffpunktdeutschland.de/waidhaus)



Freizeitanlage Bäckeröd
© Markt Waidhaus



Dufthang
© Markt Waidhaus



VOHENSTRAUSS

© Tourist-Info Vohenstrauß

Die Pfalzgrafenstadt Vohenstrauß liegt inmitten des Qualitätsnaturparks Nördlicher Oberpfälzer Wald und lädt zu vielerlei Freizeitaktivitäten wie Wandern und Radeln ein. Ein umfangreiches Wanderwegenetz führt durch Wälder, Wiesen, vorbei an kleinen Seen und plätschernden Bächen. Darüber hinaus durchquert die Stadt der familienfreundliche Radweg „Der Bockl“, der längste Bahntrassenradweg Bayerns mit rund 50 km Länge. Unser Wahrzeichen, Schloss Friedrichsburg, ist einer der Veranstaltungsorte des Landestheaters Oberpfalz bei den alljährlichen Burgfestspielen Leuchtenberg. In unseren gemütlichen Gast- und Wirtshäusern können Sie sich mit bayerischen Schmankerln verwöhnen lassen. [TreffpunktDeutschland.de/vohenstrauß](https://www.treffpunktdeutschland.de/vohenstrauß)



Rathaus
© Tourist-Info Vohenstrauß



WALDTHURN

Marktplatz © TTourismusbüro Waldthurn

In Waldthurn finden Sie vor allem „sanften Tourismus“: Natur und Urlaub sind hier im Einklang. Lassen Sie sich von der Vielfalt der Landschaft und dem abwechslungsreichen Erlebnis- und Erholungsangebot überzeugen. Sommer wie Winter: In jeder Jahreszeit präsentiert sich das Naturparkland Oberpfälzer Wald von seiner schönsten Seite. Ein Spaziergang im Wald, bei dem man sich auf Naturgeräusche konzentriert. Einen Ausflug mit dem Rad auf dem 52 km langen und somit längstem Bahntrassen-Radweg Bayerns. [TreffpunktDeutschland.de/waldthurn](https://www.treffpunktdeutschland.de/waldthurn)



Fahrenberg
© TTourismusbüro Waldthurn



Oldtimermuseum
© TTourismusbüro Waldthurn

EVENTS IN DER REGION...



Weidener Wochen- und Bauernmarkt

Jeden Mittwoch und Samstag,
Weiden

© Thomas Kuja / Stadt Weiden i.d.OPf.

Besondere Einkaufs- und Bummelerlebnisse im „Wohnzimmer“ von Weiden: Seit dem 14. Jahrhundert gibt es bereits den Wochen- und Bauernmarkt, der heute noch rund um das Alte Rathaus jeden Mittwoch und Samstag von 07:00 bis 12:30 Uhr stattfindet.



© Markt Waidhaus



© Markt Waidhaus

Waidhauser Heimatfest mit Mittelaltermarkt und Lagerleben
19.07. – 21.07.2024, Markt Waidhaus
Erleben Sie einen prachtvollen Mittelaltermarkt mit interessantem Lagerleben direkt im Herzen des Ortes. Das weite Feldlager direkt beim Markt erweckt vergangene Zeiten zum Leben.

Waidhauser Heimatfest
23.07. – 28.07.2024, Markt Waidhaus
Ein vielfältiges und aufregendes Programm erwartet die Besucher zum Festhöhepunkt das keine Wünsche offen lässt. Den Abschluss bildet am Sonntag der prächtige Festumzug mit zahlreichen Festwägen und Fußgruppen.

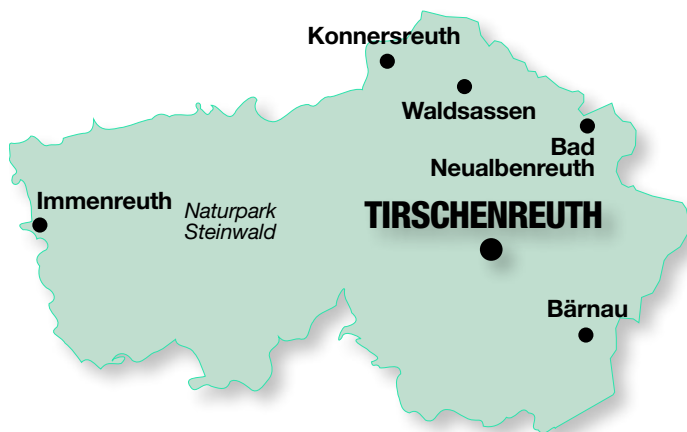
Ostbayern. Oberpfalz. Oberpfälzer Wald.

WILLKOMMEN IM LANDKREIS TIRSCHENREUTH



© Oberpfälzer Wald
Landkreis Tirschenreuth

ORTE & REGIONEN IM LANDKREIS TIRSCHENREUTH



Markt Bad Neualbenreuth	Markt Konnersreuth	Stadt Waldsassen
Stadt Bärnau	Region Naturpark Steinwald	
Gemeinde Immenreuth	Stadt Tirschenreuth	



**Jetzt QR-Code scannen
und den Landkreis
Tirschenreuth
online entdecken!**

www.treffpunktdeutschland.de/tirschenreuth-region

TIRSCHENREUTH



Fischhofpark Tirschenreuth
© Thomas Kujat

Mitten durch das Meer der Oberpfalz kann man wandern – 4700 Teiche rund um Tirschenreuth formen eine einmalige Wasserlandschaft mit vielen Pfaden. Auf der einstigen Insel Tirschenreuth erwartet Sie ein aufregender Mix aus historischer Altstadt und moderner Stadtentwicklung, gepaart mit viel Natur zum Durchatmen. Ob Wandern, Radfahren oder Relaxen: Bei uns können Sie sich auf zahlreiche Erholungs- und Freizeitangebote freuen. Genießen Sie den atemberaubenden Ausblick von der Himmelsleiter über die Tirschenreuther Teichpfanne – oder lassen Sie sich im Fischhofpark von zahlreichen Attraktionen wie der historischen Fischhofbrücke oder dem Spielplatz „Fischers Fritz“ inspirieren. TreffpunktDeutschland.de/tirschenreuth



© Tourismuszentrum Oberpfälzer Wald



Fischers Fritz
© Stadt Tirschenreuth



© Fotografie Marie Luisa Jünger

Wegkapelle in der Waldnaabaue

Die moderne Kapelle ist ein idyllischer Ort der Stille und Meditation. Sie liegt neben dem Vizinalbahnradweg am Rande eines fast schon verschwundenen Teiches in den Waldnaabaue. **Tirschenreuth**



© Thomas Sporrer

Tirschenreuther Teichpfanne

Bereits seit dem 12. Jahrhundert prägen Teiche die Landschaft im Landkreis Tirschenreuth und geben der Region den Namen „Land der tausend Teiche“. Die Tirschenreuther Teichpfanne zählt mit seinen ca. 4000 Teichen zu den größten zusammenhängenden Teichgebieten und ältesten Kulturlandschaften in Deutschland. Die enorme Fülle an Tierarten ist auf das enge Nebeneinander von Teichen, Wald und Grünland sowie insbesondere auf die traditionelle Teichwirtschaft zurückzuführen und wird durch das Naturschutzgroßprojekt „Waldnaabaue“ erhalten. **Tirschenreuth**



© Landesstelle für die nichtstaatlichen Museen in Bayern / Manfred Jahreiss

Haus am Teich

Im Inneren sorgen drei Großaquarien mit heimischen Fischen aus Teichen, Bächen und Flüssen für Erstaunen bei Klein und Groß. Die Bassins zeigen beispielhaft, wie Karpfen, Störe und andere Fische das Land der tausend Teiche bevölkern. Der Eintritt ist frei. **Regensburger Str. 13, Tirschenreuth**



© Thomas Sporrer

Marktplatz & Rathaus

Der große Tirschenreuther Marktplatz, die gute Stube der Stadt, gilt als einer der schönsten und ansprechendsten in der Oberpfalz. Er lädt zum Entspannen, Kaffeetrinken, Eis essen und Flanieren ein. In kleinen Läden kann man Stöbern oder in alteingesessenen Bäckereien leckere Schmankerl genießen. Dabei besticht die Altstadt mit ihren kurzen Wegen. Geschäfte, Gastronomie und Sehenswürdigkeiten sind mit wenigen Schritten erreichbar. Erwähnenswert ist auch das imposante Rathaus. Der dreigeschossige Renaissancebau, erbaut 1582/83, wurde beinahe beim großen Stadtbrand 1814 vollständig zerstört. Nur die Fassade zum Marktplatz mit dem wappengeschmückten Renaissance-Erker blieb aus der damaligen Zeit erhalten.

Maximilianpl. 35, Tirschenreuth



© Stadt Tirschenreuth

MuseumsQuartier

Große Aquarien lassen Besucher im MuseumsQuartier in die heimische Fischwelt eintauchen. Auf drei Stockwerken wird das Thema Fischerei der letzten Jahrhunderte in der Region dargestellt.

Regensburger Str. 6, Tirschenreuth,



© Ferienregion Stiftland / Stefan Gruber

Himmelsleiter

Wasser und Wald soweit das Auge reicht – die 100 Stufen Aufstieg auf die „Himmelsleiter“ lohnen sich! Die Aussichtsplattform in 20 m Höhe, ermöglicht horizontweite Blicke über unberührte Natur.

Kornbühlstraße, Tirschenreuth



© Gäste-Information Bad Neualbenreuth

Idyllisch eingebettet in die sanfte Hügellandschaft des Oberpfälzer Waldes liegt der Markt Bad Neualbenreuth – Ihr naturnahes Heilbad. Liebevoll erhaltene Egerländer Fachwerkhöfe, barocke Kirchen, versteckt gelegene Waldkapellen, unser Heimatmuseum – all das zeugt von lebhafter, geschichtsträchtiger Vergangenheit und stolzer Tradition. Die unberührte Natur der waldreichen Mittelgebirgslandschaft lässt sich auf über 300 Kilometern neu markierten Wanderwegen erleben. Herrliche Panoramen, schier endlose Weiten an Wald sowie grenzüberschreitende Wander- und Fahrradtouren laden zur Aktiv-Entspannung ein. Erholen Sie sich in unserer Wohlfühl- und Gesundheitsoase, dem Sibyllenbad mit der weitläufigen Bade- und Wellnesslandschaft und nehmen Sie sich Zeit für sich selbst.

TreffpunktDeutschland.de/bad-neualbenreuth



© Gäste-Information Bad Neualbenreuth



© Gäste-Information Bad Neualbenreuth



© Thomas Sporrer

Schon im Mittelalter bauten sich die Waldsassener Äbte auf dem Fischhofgelände einen ersten Sommersitz. Heute sind der barocke Fischhof und die steinerne Brücke der Mittelpunkt einer einzigartigen Parklandschaft am Rande der Altstadt. Mit der Bayerischen Gartenschau 2013 ist dieser Ort vom Dornröschenschlaf erweckt worden und erlebt seitdem eine neue Blütezeit. So ist die 20 ha große, mit großer Leidenschaft gepflegte Anlage heute eine der größten Attraktionen in Tirschenreuth und der Umgebung. Anziehungspunkte sind insbesondere die neu geschaffene Wasserlandschaft, die historische steinerne Brücke, die architektonisch herausragende Spannbandbrücke und zahlreiche Sport- und Freizeitmöglichkeiten.

Am Fischhof 4-6, Tirschenreuth



© Thomas Kujat



© Stadt Tirschenreuth



© Klaus Schicker

Bärnau

Reisen Sie in das beschauliche Bärnau und betreten Sie ein Terrain der Superlative. Als älteste und zugleich kleinste Stadt im Stiftland können Sie auf den Spuren einer bewegten Geschichte wandeln. An der „Goldenen Straße“ verweilte regelmäßig Kaiser Karl IV. im Ort, der berühmte Feldherr des 30-jährigen Krieges Tilly lagerte bei Bärnau und die Stadt avancierte in den 70ern zum internationalen Zentrum der Knopfindustrie. Ein Zeuge dieses Handwerks ist das Deutsche Knopfmuseum. Es beherbergt in interaktiver Umgebung Wissenswertes zur Herstellung von Knöpfen, internationale Kunst und sowohl den kleinsten als auch den größten Perlmutterknopf der Welt. Zudem verzaubert das Museum immer wieder mit Sonderausstellungen rund um das Thema Knopf.

TreffpunktDeutschland.de/baernau



© Gemeinde Immenreuth

Immenreuth

Mit dem Naturschutzgebiet Hirschbergweiher und zahlreichen malerisch gelegenen Seen ist Immenreuth das richtige Ziel, um nach dem Alltagsstress einmal richtig durchzuatmen. Für diejenigen, die es aktiver lieben bietet Immenreuth im Sommer das „Naturerlebnisbad im Kernather Land“ an. Ganzjährig steht der am Naturerlebnisbad angrenzende Campingplatz zur Verfügung. Immenreuth ist ein beliebtes Ausflugsziel für Jung und Alt. Aber auch als Wohnort und Wirtschaftsstandort ist Immenreuth überaus attraktiv. Dies liegt auch daran, dass es zentral gelegen ist und die umliegenden Städte aber auch die Autobahn schnell zu erreichen sind. Hinzu kommt eine gut ausgebaute Infrastruktur mit Internetversorgung.

TreffpunktDeutschland.de/immenreuth



Theresienbrunnen, Konnersreuth
© Theres-Neumann-Museum

Konnersreuth

Wir sind ein kleiner Ort mit ca. 1800 Einwohnern ganz im Norden der Oberpfalz in Bayern. Konnersreuth wurde national und international bekannt durch Theres Neumann, besser bekannt als Resl von Konnersreuth. Der Garten und das Grab der Resl sowie das neue Theres-Neumann-Museum mit originalen Exponaten und Filmaufnahmen welche das Leben und Wirken von Theres Neumann veranschaulichen. Konnersreuth bietet zahlreiche Sport- und Freizeitmöglichkeiten und sorgt damit für abwechslungsreiche Urlaubstage. Darüber hinaus ist Konnersreuth idealer Ausgangspunkt für Ausflüge im Stiftland, Oberpfälzer Wald oder im nahen Egerland.

TreffpunktDeutschland.de/konnersreuth



© Theres-Neumann-Museum / Informations- und Begegnungszentrum Schaffnerhof

Theres-Neumann Museum

Das Museum befindet sich im denkmalgeschützten Schaffnerhof in der Ortsmitte. Die Dauerausstellung zeigt unter anderem bisher unbekannt Facetten vom Leben und Wirken der Resl, ihre Weggefährten und die Ortsgeschichte.

Hauptstraße 20, Konnersreuth



© Theres-Neumann-Museum / Informations- und Begegnungszentrum Schaffnerhof

Geotop Steinbruch Hirschentanz

Im Steinbruch Hirschentanz sind die dramatischen Phasen eines vulkanischen Ausbruchs zu sehen. Das Betreten ist verboten. Direkt vom Rad- und Wanderweg aus eröffnet sich auch ohne Betreten des Geländes ein beeindruckender Blick.

Konnersreuth

EVENTS IN DER REGION...

Bürgerfest der Stadt Waldsassen

07.07.2024, Waldsassen



© Tourist-Info Waldsassen

Sternmarsch der Waldsassener Blaskapellen, anschließend Eröffnung durch den 1. Bürgermeister Bernd Sommer. Danach Festbetrieb mit kulinarischen und musikalischen Köstlichkeiten im gesamten Altstadtbereich und im Stadtpark. Ab 18.00 Uhr Live-Musik auf den verschiedenen Bühnen.



© Florian Miedl

Basilikakonzertreihe 2024

März - Dezember 2024, Waldsassen

Geheimtipp in Deutschland: Lassen Sie sich von den Basilikakonzerten in Waldsassen mitreißen und erleben Sie erstklassige Musik in einer einzigartigen Atmosphäre! Mehr Infos unter www.basilikakonzerte.de



NEG KUBZ Umweltstaion © Tourist-Info Waldsassen

Kräuterfestival Tag der offenen Gartentür

30.06.2024, Waldsassen

Genießen Sie im schönen Ambiente des Kloster- und Naturerlebnissgartens zahlreiche Stände rund um die Welt der Kräuter.



Basilika, Waldsassen © Erich Späth

Kommen & genießen! Unsere Schätze entdecken heißt barocke Herrlichkeit erleben. Die Ursprünge der Klosterstadt Waldsassen finden sich bereits um das Jahr 1133 mit der Gründung des gleichnamigen Zisterzienserklosters durch Markgraf Diepold III. Der noch heute gebräuchliche Begriff „Klosterstadt“ erinnert an die enge Verknüpfung der Stadt mit der wechselvollen Geschichte des Klosters. Lassen Sie sich auf unserem historischen Spaziergang durch die Stadt zeigen, wo Himmel und Erde sich begegnen. Wir liegen in der Ferienregion Stiftland im Oberpfälzer Wald und sind einer von einhundert Genusssorten in Bayern.

TreffpunktDeutschland.de/waldsassen



Kapell, Waldsassen © Tourist-Info Waldsassen



Genussort © Tourist-Info Waldsassen

NOCH MEHR IN DER REGION...



Noch mehr Informationen zu den folgenden Adressen finden Sie online.

Jetzt QR-Code scannen und den Landkreis Tirschenreuth entdecken!

TreffpunktDeutschland.de/tirschenreuth-region



© ZHG Tirschenreuth GmbH

GASTRONOMIE

Seenario Stadthotel & Restaurant am See

Platz am See 1-2, 95643 Tirschenreuth
www.hotel-seenario.de

GASTRONOMIE

TIRSCHENREUTH: Seenario Stadthotel & Restaurant am See, Platz am See 1-2 **WIESAU:** Holzfellas Restaurant & Bar, Industriestr. 8

KUNST & KULTUR

KONNERSREUTH: Theres-Neumann-Museum, Hauptstraße 20 * Votivtafelkapelle, Friedhof, Gartenstraße 7

FREIZEIT & SPORT

IMMENREUTH: Naturerlebnisbad im Kemnather Land GmbH, Gabellohe 21a

ÜBERNACHTUNGEN

FUCHSMÜHL: Schlosshotel Fuchsmühl, Schlossallee 15-17 **KEMNATH:** Hollerhöfe - Zu Gast im Dorf, Unterer Markt 35a, Waldeck

MÄHRING: Pension Beer Marienbader Str. 225

IMMENSTADT: Campingplatz beim Naturerlebnisbad im Kemnather Land, Gabellohe 21a **TIRSCHENREUTH:** Seenario Stadthotel & Restaurant am See, Platz am See 1 & 2

WIESAU: Holzfellas Restaurant & Bar, Industriestr. 8

Ostbayern. Oberpfalz. Oberpfälzer Wald.

WILLKOMMEN IN LANDKREIS SCHWANDORF



© Oberpfälzer Wald
Landkreis Schwandorf

LANDKREIS SCHWANDORF



Am Naturdenkmal Hochfels
© Oberpfälzer Wald / Thomas Kujat

Der Landkreis Schwandorf im Oberpfälzer Wald ist ein wahres Freizeitparadies. Die Erlebnisholzkuugel am Steinberger See, die Historischen Felsenkeller in Schwandorf, das Freilandmuseum Oberpfalz oder die Burg Haus Murach zählen zu den schönsten Sehenswürdigkeiten der Region - doch es gibt noch viel mehr zu entdecken. Denn nicht nur kulturell hat der Landkreis Schwandorf einiges zu bieten: Seine ausgedehnten Wälder, eindrucksvollen Felsformationen und unendlichen Wasserlandschaften laden sowohl Wanderer und Radler als auch Wassersportler auf ein Abenteuer in der idyllischen Natur ein. Und sowohl kleine als auch große Entdecker kommen hier auf ihre Kosten.
TreffpunktDeutschland.de/schwandorf-region



Erlebnisholzkuugel am Steinberger See
© Oberpfälzer Wald / Thomas Kujat



Die Naab im Landkreis Schwandorf
© Oberpfälzer Wald / Thomas Kujat

ORTE & REGIONEN IM LANDKREIS SCHWANDORF



Gemeinde
Fensterbach
Stadt
Nittenau

Region
Schönseer Land
Region
Südliche Naab/Vils

Landkreis Schwandorf Das Oberpfälzer Seenland



Murner See im Oberpfälzer Seenland
© Oberpfälzer Wald / Thomas Kujat

Romantische Städte, endlos erscheinende Wälder, weite Wasserflächen und mittelalterliche Burgen – das Oberpfälzer Seenland ist ein wahres Freizeitparadies. Wo früher Braunkohle industriell abgebaut wurde, entstand mit dem Oberpfälzer Seenland eine einzigartige Wasserlandschaft mit den größten Seen Ostbayerns. Wandern, Radtouren, Wassersport, Reiten, Kartfahren oder Minigolf – alles ist im Oberpfälzer Seenland möglich. Der Erlebnispark Wasser-Fisch-Natur ist ein wahres Dorado für kleine

und große Wasserratten. Wer lieber hoch hinaus, statt unter Wasser, will, genießt auf der Aussichtsplattform der weltweit größten Erlebnisholzkuugel am Steinberger See einen herrlichen Ausblick über die Weite des Oberpfälzer Seenlands. Glänzen kann das Oberpfälzer Seenland aber auch mit seinen Festspielen, Felsenkellern, Burgen, Museen und Kirchen - immer gibt es etwas Spannendes zu entdecken.
www.oberpfaelzerwald.de/oberpfaelzer-seenland



**Jetzt QR-Code scannen
und Landkreis Schwandorf
online entdecken!**

www.treffpunktdeutschland.de/schwandorf-region



© Gemeinde Fensterbach

Fensterbach

Am 1. Januar 1971 wurde nach der Gemeindegebietsreform die Gemeinde Fensterbach neu gebildet. Bereits im frühen 19. Jahrhundert entstand Fensterbach aus den um 1818 gegründeten politischen Gemeinden Dürnsricht und Wolfring heraus. Der naturschöne Ort besticht mit gut markierten Wanderwegen, die durch die bewaldete Hügellandschaft direkt zum Fensterbachtal führen. Unternehmungslustige können nicht nur Wandern sondern auch Reiten, Angeln, Tennisspielen und im Winter sogar Eisstockschießen. Mit dem Schwepermann-Radweg, der direkt durch Fensterbach führt, und einer Länge von 78 km lässt sich die Umgebung bestens erkunden. Mit diesem Angebot dürften die Interessen eines jeden Sport- und Naturliebhabers gedeckt sein.

TreffpunktDeutschland.de/fensterbach



© Gemeinde Fensterbach

Mittelalterlager

10.05. - 12.05.2024, Fensterbach, Wolfring

Mittlerweile zum 2. Mal findet das Mittelalterlager zu Fensterbach im Gemeindeteil Wolfring statt. Ein Fest, das bereits beim ersten Mal nach Fortsetzung lechzte. 450 Lagernde, 20 Händler, 3 Musikgruppen, eine Feldschlacht, Pferdeshow und Feuershow bereichern unter anderem das diesjährige Fest. Für Speis und Trank ist selbstverständlich gesorgt.



© Tourist-Information Stadt Nittenau

Nittenau

Die Stadt Nittenau im male- rischen Regental blickt auf über 1000 Jahre Geschichte zurück. Am alten Handelsweg von Regensburg nach Böhmen gelegen, finden sich noch heute viele Burgen entlang des Flusses Regen. Die Burg Hof, das Schloss Stefling und die Burgruine Stockenfels sind berühmt für ihre Sagen und Geistergeschichten, die im Nittenauer Festspiel „Die Geisterwanderung“ wieder zum Leben erweckt werden. Auf zahlreichen Rad- und Wanderwegen können Sie das Regental und die Oberpfälzer Hügel- und Seenlandschaft erkunden. Der bei Anglern und Kanufahrern beliebte Regen bietet wunderschöne Perspektiven auf naturbelassene Wälder, Felsen und Burgen.

TreffpunktDeutschland.de/nittenau



Schönsee Kurpark © Touristinformation der Verwaltungsgemeinschaft Schönsee

Schönseer Land

Das Schönseer Land wird von den fünf anerkannten Erholungsorten Schönsee, Dietersdorf, Gaisthal, Stadlern und Weiding geprägt und ist zu jeder Jahreszeit eine Reise wert. Das Erholungsgebiet Schönseer Land bietet durch seine äußerst attraktive Lage, direkt an der tschechischen Grenze, eine vielfältige Auswahl an Freizeitmöglichkeiten. Rund 250 km markierte Wege durch das Landschaftsschutzgebiet locken Wanderer und Radfahrer in die unberührte Natur. Bei Interesse können auch grenzüberschreitende Radtouren unternommen werden oder geführte Wanderungen mit gespielter Geschichtsszene gebucht werden.

TreffpunktDeutschland.de/schoenseer-land



Sonnenuntergang Tausendpfund Weiher in Katzdorf © Sabine Haase

So gemütlich, wie die Flüsse Naab und Vils durch Oberpfälzer Wald und Jura zur Donau strömen, so erholsam ist ein Urlaub in der Ferienregion Südliche Naab-Vils. Grüne Wälder, sanfte Hügel, romantische Flusstäler und historische Siedlungen. Wer von der Kaiser- und Herzogsburg Burglengenfeld an der Naab entlang wandert, der fühlt sich unter Felsen und Wacholderbüschen so manches Mal wie in der Toskana. Mit Paddelboot und Kanu kann man die Natur von ihrer schönsten Seite erleben. Berühmt sind Naab und Vils für ihren Fischreichtum – ein Paradies für Angler. Wer es sportlich mag, probiert die Mountain-Bike-Routen aus. Für Wanderer und Urlauber sind die Wege neu gekennzeichnet und als Runde angelegt worden.

TreffpunktDeutschland.de/suedliche-Naab-vils



Landschaftskino Münchshofen © Ernst Singer



Naab © Huber Hans

NOCH MEHR IN DER REGION...



Noch mehr Informationen zu den folgenden Adressen finden Sie online.

Jetzt QR-Code scannen und den Landkreis Schwandorf entdecken!
TreffpunktDeutschland.de/schwandorf-region



© Jugendherberge Burg Trausnitz / Anne Jonigkeit

ÜBERNACHTEN

Jugendherberge Burg Trausnitz
Burggasse 2
92555 Trausnitz
www.jugendherberge.de

GASTRONOMIE

NEUNBURG VORM WALD: Gastwirtschaft St. Jakobsbrauerei, Vorstadt 1

FREIZEIT & SPORT

NEUNBURG VORM WALD: Reitschule Fuchsenhof, Stettner Weg 7, Seebarn

ÜBERNACHTUNGEN

NABBURG: Hotel „Alter Pfarrhof“ Schmiedgasse 23 NEUNBURG VORM WALD: Camping Haus Seeblick, Gütenland 16 * Gastwirtschaft St. Jakobsbrauerei, Vorstadt 1 NITTENAU: Urlaub am Regen – Ferienhof Dirnberger, Muckenbach 6 TRAUSSNITZ: Jugendherberge Burg Trausnitz, Burggasse 2

Ostbayern. Oberpfalz.

WILLKOMMEN IM BAYERISCHEN JURA



Donau-Panoramaweg
Kloster Weltenburg
© Stefan Gruber /
Tourismusverband Ostbayern e.V.
Steinerne, Auerbach © Michael Sommer /
Tourismusverband Ostbayern e.V.

Beeindruckende Landschaften von Naturgewalten erschaffen

Es ist dort, wo Bier und Wasser fließen. Wo Schafherden an Wacholderheiden grasen, der Kanal im Feuerzauber brennt, Kaiser Trajan baden ging und die Römer den Limes erbauten. Hier schufen die Gebrüder Asam Barockkunst für die Ewigkeit, formten die Naturgewalten beeindruckende Landschaften mit Tropfsteinhöhlen, Kuppen und Kegeln. Der Bayerische Jura – eine Landschaft zum Verlieben.

Die Jura-Landschaft ist ein Kind des Wassers, die Schöpfung eines riesigen Meeres, das einst im Erdmittelalter, zu Zeiten der Dinosaurier, die Region zwischen Sulzbach-Rosenberg und Kelheim im Naturpark Altmühltal bedeckte. Nach dem Rückzug des Jurameeres blieben große Mengen an Ablagerungen aus Schwämmen, Schnecken und anderen Kleinstlebewesen zurück, die im Laufe von Millionen Jahren zum jura-typischen Kalkstein wurden. Wind und Wasser formten die entstandenen Hochflächen um, zurück blieben sanft gewellte Hochebenen, überragt von Kuppen und Kegeln, gegliedert durch enge eingeschnittene Flusstäler. Wohl das berühmteste Beispiel ist das mit dem Europadiplom ausgezeichnete Naturschutzgebiet Weltenburger Enge mit dem Donaudurchbruch bei Weltenburg. Beliebtes Ausflugsziel ist das dortige, idyllisch in einer Flussbiegung gelegene Kloster, das nicht nur die älteste Klosterbrauerei der Welt, sondern in seiner Kirche auch Werke der weltbekannten Maler, Stukkateure und Baumeister Cosmas Damian und Egid Quirin Asam beherbergt.

Tourismusverband Ostbayern e.V.

Im Gewerbepark D 02, 93059 Regensburg, 0941 585390
info@ostbayern-tourismus.de, www.bayerischerjura.de



© Stadt Auerbach Lkr. Amberg-
Sulzbach / Michael Sommer /
Tourismusverband Ostbayern e.V.



© Trykowski / Amt für Touristik
Tourist-Information
Stadt Neumarkt i.d.OPf.

Bayerischer Jura Fünf-Flüsse-Radweg

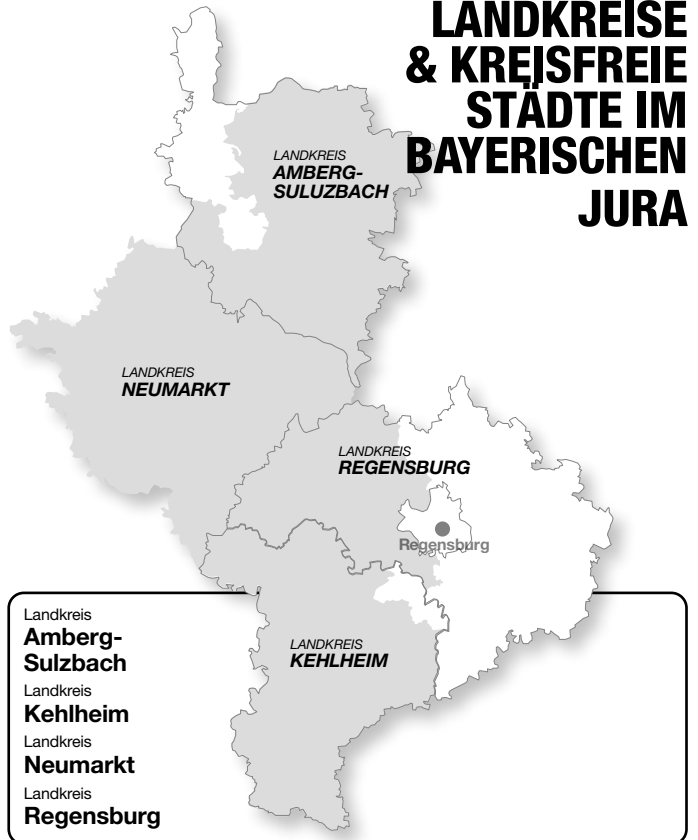


Kallmünz
© Florian Trykowski / Tourismusverband Ostbayern e.V.

Sinneswelt am Wasser Radfahrerlebnis an fünf Flüssen
300 Kilometer, fünf Flüsse, ein Radweg. Wer Wasser und die Erlebniswelt am Wasser liebt, für den eröffnet der Fünf-Flüsse-Radweg puren Sinnesgenuss der Natur. Und das in einer ganz besonderen Landschaft, im Bayerischen Jura. Genauer gesagt auf einer Rundtour von Regensburg über Kelheim, Neumarkt, Nürnberg und Amberg zurück nach Regensburg.

Die Fünf Flüsse: Donau, Altmühl, Pegnitz, Vils und Naab versprechen eine Sinneswelt am Wasser. Eisvögel und Silberreiher, Wildenten und Bachstelzen tummeln sich am Ufer, im Wasser und auf dem Geäst. Im Frühjahr begleitet die Radfahrer ein lautstarkes Vogelkonzert, im Sommer erfrischt die Kühle des Wassers, im Herbst rascheln die Blätter in den Uferbäumen. Der Radweg ist für Familien mit Kindern ebenso geeignet wie für Genuss- und E-Bikefahrer, denn man radelt in steigungsarmen Flusstälern, einzig unterbrochen von der europäischen Wasserscheide, die einmal zu überwinden ist. Auf der einen Seite fließt das Wasser zum Schwarzen Meer, auf der anderen Richtung Nordsee. Die Naturlandschaft gibt dem Wasser die Richtung vor. Radfahrer entscheiden selbst, in welche Richtung sie den Radweg fahren, denn er ist in jede Richtung beschildert. Zudem führt er meist auf Rad- oder Wirtschaftswegen und nur in Ausnahmefällen auf Straßen. TreffpunktDeutschland.de/bayerischer-jura

LANDKREISE & KREISFREIE STÄDTE IM BAYERISCHEN JURA



Landkreis
**Amberg-
Sulzbach**
Landkreis
Kehlheim
Landkreis
Neumarkt
Landkreis
Regensburg



**Jetzt QR-Code scannen
und den Bayerischen
Jura online entdecken!**

www.treffpunktdeutschland.de/bayerischer-jura

Ostbayern. Oberpfalz. Bayerischer Jura.

WILLKOMMEN IM LANDKREIS AMBERG -SULZBACH

UND
STADT
AMBERG



© Clemens Zahn /
Landkreis Amberg-Sulzbach



Rathaus © Tourist-Information Amberg

In Amberg kann man Geschichte spüren. Die ostbayerische Stadt war einst Hauptstadt der Oberen Pfalz unter der Herrschaft der pfälzischen Linie der Wittelsbacher. Ein Stadtgraben, eine äußere und eine innere Stadtmauer mit fast einhundert Türmen und Toren machten Amberg über Jahrhunderte uneinnehmbar und brachten der Stadt den Titel „festeste Fürstenstadt“ ein. Die Befestigungsanlage ist knapp drei Kilometer lang und heute noch fast vollständig erhalten. Sie ist damit eine der besterhaltenen mittelalterlichen Stadtbefestigungen Europas. Die Amberger nennen die Ringmauer liebevoll „Ei“ – wegen ihrer unverwechselbaren ovalen Form. Wasser führt der Graben, der die Stadt einst vor Bedrohungen schützte, heute nicht mehr.

TreffpunktDeutschland.de/amberg

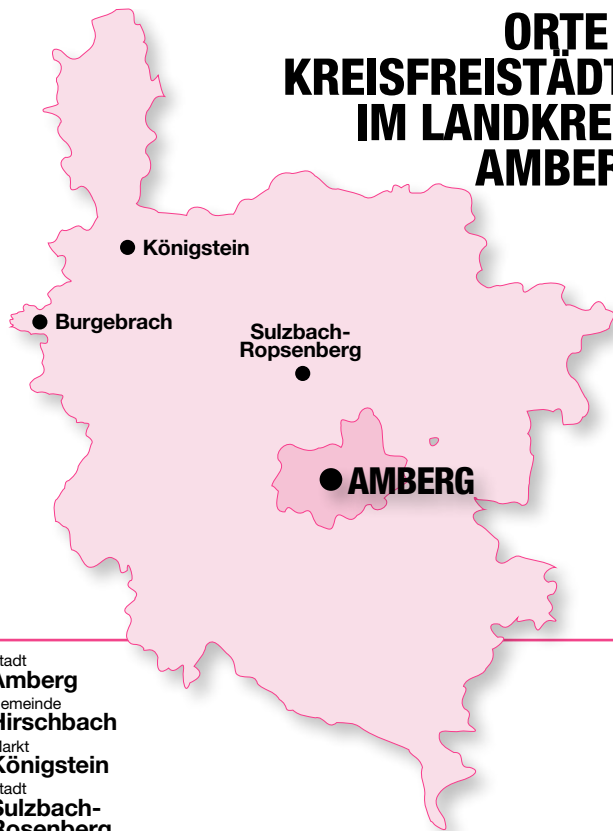


Stadtbrille © Gerhard Eisenschink



Luftmuseum Amberg
Einkaufsstüttenorgel © Luftmuseum

ORTE & KREISFREISTÄDTE IM LANDKREIS AMBERG



Stadt
Amberg
Gemeinde
Hirschbach
Markt
Königstein
Stadt
Sulzbach-
Rosenberg



© Gemeinde Ammerthal

Ammerthal

Ammerthal, mit seinen Ortsteilen Viehberg und Fichtenhof, liegt inmitten einer reizvollen Landschaft auf einer felsigen Jurahöhe. Unterhalb des Steilhangs treffen das Götzendorfer-, Püschläger- und das Girgltal aufeinander und skizzieren eine waldreiche Landschaft, die zum Wandern, Radfahren oder Verweilen einlädt. Der Ammerbach mit seinen Quellen versorgte in früheren Zeiten acht Mühlen auf der Strecke von Ammerthal nach Amberg. Mit dem „Vater-Unser-Weg“ erinnert die Gemeinde zum einen an die lange Tradition der Wallfahrt im Ort. Die ehemalige Wallfahrtskirche „Zu Unserer Lieben Frau“ und die Pfarrkirche St. Nikolaus bestimmen die Silhouette.

16 TreffpunktDeutschland.de/ammerthal



Blick vom Turm auf Hirschbach
© Jürgen Zuber / VG Königstein

Hirschbach

Die Gemeinde Hirschbach, eingebettet in der Region FrankenPfalz, bietet eine breite Vielfalt an wunderschöner und artenreicher Natur, sowie ein großes Spektrum an Freizeitmöglichkeiten. Abwechslungsreiche Klettersteige machen das Hirschbachtal zu einem bekannten Sportklettergebiet und eröffnen Kletterfreunden jeden Alters unzählige kleine und große persönliche Herausforderungen. Auch Wanderbegeisterte kommen voll auf ihre Kosten. Gut beschilderte, gepflegte Wanderwege, abgerundet durch zahlreiche Höhlen - zu jeder Jahreszeit ist die Gemeinde Hirschbach einen Ausflug wert. Im Sommer zudem im beschaulichen Terrassenfreibad verweilen und im Winter, bei ausreichend Schnee, den Skilift im Ortsteil Eschenfelden nutzen!

TreffpunktDeutschland.de/hirschbach



Jetzt QR-Code scannen
und Landkreis Amberg
online entdecken!

www.treffpunktdeutschland.de/amberg-region



MARKT KÖNIGSTEIN

Naturbad Königstein © Heidi Ziegler / Markt Königstein

Wer Zeit mitbringt, kann Königstein als einen Ort wahrnehmen, der für alle Sinne Genussmomente bereithält. In der natürlichen ursprünglichen Landschaft laden Wälder, Wiesen und Höhlen zum Wandern und Erkunden ein. Besondere Kleinode sind der Botanische Lehrpfad, die aus der zweiten Hälfte des 12. Jahrhundert stammende Breitensteinkapelle und das herrliche Naturbad. Vom Aussichtsturm auf dem Ossinger (653 m) genießt man einen sagenhaften Ausblick. Sportbegeisterte finden optimale Bedingungen zum Klettern, Reiten, Mountainbiken und am 3D-Bogenparcours. Der Markt Königstein besticht auch durch seine weithin bekannte ausgezeichnete Gastronomie.

TreffpunktDeutschland.de/markt-konigstein



Luftbild Königstein © Horst Meidenbauer / Markt Königstein



Breitensteinkapelle © Horst Meidenbauer / Markt Königstein



SULZBACH-ROSENBERG

© Stephan Böhlm / Stadt Sulzbach-Rosenberg

Sulzbach-Rosenberg, die Herzogstadt auf den Höhen des Oberpfälzer Jura, liegt an der uralten »Goldenen Straße« von Nürnberg nach Prag, eingesäumt von einem grünen Kranz tiefer Wälder. Genießen Sie die Atmosphäre einer »kleinen Stadt mit großer Geschichte«, tauchen Sie ein in die Traditionen der Erz- und Eisenstadt, entdecken Sie die verborgenen Reize im magischen Dreieck Schloss – Kirche – Rathaus. Hier pflegten im Barock die Sulzbacher Pfalzgrafen eine europaweit einmalige Politik der geistigen und religiösen Toleranz, und noch heute ist die Herzogstadt ein Hort von Kultur und schönen Künsten, eine Stadt voller Musik und Poesie.

TreffpunktDeutschland.de/sulzbach-rosenberg



Der Pfad des Drachen YSTORION © Stephan Böhlm / Stadt Sulzbach-Rosenberg



Ehemalige Synagoge © Stephan Böhlm / Stadt Sulzbach-Rosenberg

EVENTS IN DER REGION...



Petzl Frankenjura Kletterfestival

30.05. - 02.06.24, Markt Königstein

Kletterfestival © Walter Wörthl

Am Fronleichnams-Wochenende begrüßen wir euch wieder in Königstein. Es wartet ein Programm mit Vorträgen, Workshops, Ausstellern, Konzert, Yoga. Bewährte Festival-Location und zentraler Treffpunkt ist das Naturbad, in dem in Zelten, Bussen oder Wohnmobilen übernachtet und gebadet werden kann. Und: Von hier sind es nur Minuten zu den ersten Felsen.



© Heidi Ziegler

Markt der Genüsse „Kräuter-Blüten-Düfte“

01.05.2024, Markt Königstein

Beim Markt der Genüsse können Sie zahlreichen lokale Spezialitäten und individuelle Handwerksprodukte bestaunen und erwerben. Die Königsteiner Gastronomen bieten in ihren Restaurants regionale und saisonale Gerichte an.



© Gemeinde Ammerthal

Dorffest Viehberg

24.08. - 26.08.2024, Ammerthal

Ein Fest für die ganze Familie. Gemeinschaft erleben, Traditionen pflegen und Spaß haben - das ist das Motte des Dorffestes.

NOCH MEHR IN DER REGION...



Noch mehr Informationen zu den folgenden Adressen finden Sie online. Jetzt QR-Code scannen und den Landkreis Amberg-Sulzbach entdecken!

TreffpunktDeutschland.de/augsburger-land



© Luftmuseum Amberg

KUNST & KULTUR Luftmuseum Amberg

Eichenforstgäßchen 12
92224 Amberg
Tel.: 09621 420883
mail@luftmuseum.de
www.luftmuseum.de

GASTRONOMIE AUERBACH: Hotel Hohe Tanne, Hohe Tanne 1 **BIRGLAND:** Landgasthof - Café „Anni“, Betzenberger Str. 5 **HIRSCHBACH:** Landgasthof Zum Elsabauern, Pruppach 3 **NEUKIRCHEN BEI SULZBACH ROSENBERG:** Landhotel Neukirchner Hof, Hauptstrasse 4 **WEIGENDORF:** Gasthof-Hotel-Metzgerei Zum Alten Fritz, Hauptstraße 39-41

KUNST & KULTUR AMBERG: Luftmuseum Amberg, Eichenforstgäßchen 12 **SULZBACH-ROSENBERG:** Der Pfad des Drachen Ystorion, Auf d. Schanze 2

ÜBERNACHTUNGEN AMBERG: Hotel Fronfeste, Fronfestgasse 8 **AUERBACH:** Hotel Hohe Tanne, Hohe Tanne 1 **BIRGLAND:** Landgasthof - Café „Anni“, Betzenberger Str. 5 **HIRSCHBACH:** Landgasthof Zum Elsabauern, Pruppach 3 **NEUKIRCHEN BEI SULZBACH ROSENBERG:** Landhotel Neukirchner Hof, Hauptstrasse 4 **WEIGENDORF:** Gasthof-Hotel-Metzgerei Zum Alten Fritz, Hauptstraße 39-41

WILLKOMMEN IN FRANKEN



Radeln am Tauber-Altmühl-Radweg in Eichstätt
© Naturpark Altmühltal / Dietmar Denger
Kulinarische Welterbetour Bad Kissingen © Bayer. Staatsbad Bad Kissingen GmbH / Ingo Peters

Vielfalt auf Fränkisch

Kultur, Natur und Genuss im Urlaubsland Franken

Verwinkelte Fachwerkgassen neben prächtigen Barock-Ensembles, weite Wälder neben fruchtbaren Weinbergen, entspannter Genuss neben jeder Menge sportlicher Action: In Franken passen diese scheinbaren Gegensätze einfach zusammen. Genau diese Vielfalt zeichnet das Reiseland im Norden Bayerns aus. 16 unterschiedliche Ferienlandschaften sorgen für jede Menge Abwechslung mit köstlicher Küche, Bier- und Weinspezialitäten, Sehenswürdigkeiten und lebendiger Kultur – typisch fränkisch eben.

Nachhaltige Wege in den Urlaub

Charakteristisch für Franken ist zudem der Abwechslungsreichtum seiner Naturparke: Mit zehn an der Zahl machen sie mehr als die Hälfte des Urlaubslands aus. Die Naturparke sind auch ein Indikator für die große Bedeutung der Nachhaltigkeit im fränkischen Tourismus. Schließlich gehört es zu den zentralen Aufgaben eines Naturparks, seine Landschaften aktiv zu schützen, zu pflegen, zu entwickeln und sie zugleich den Menschen zugänglich zu machen. Damit dies von Beginn an so ist, empfehlen sich für die Anreise die Bayerische Eisenbahngesellschaft (BEG) und der Verkehrsverbund Großraum Nürnberg (VGN). Dank ihnen durchzieht ein dichtes Netz an Bus- und Bahnlinien das Urlaubsland Franken. Viele Busse und Bahnen steuern bewusst Freizeitziele oder Ausgangspunkte für Wander- und Radrouten an.

Städtetrips schreiben die besten Storys

Eine faszinierende Welt eröffnet sich in den fränkischen Städten. Zu den Glanzlichtern zählen Ansbach, Aschaffenburg, Bamberg, Bayreuth, Coburg, Dinkelsbühl, Eichstätt, Erlangen, Forchheim, Fürth, Kulmbach, Nürnberg, Rothenburg ob der Tauber, Schweinfurt oder Würzburg.

Tourismusverband Franken e.V.

Pretzfelder Straße 15, 90425 Nürnberg, Tel.: 0911 941510, info@frankentourismus.de, www.frankentourismus.de



Blick auf den Staffelberg
© Obermain-Jura / Angela F. Endress



Baumwipfelpfad Steigerwald
© Florian Trykowski

Franken Entspannen im Gesundheitspark Franken



Brunnen- und Wandelhalle Bad Kissingen
© Ingo Peters / Bayer. Staatsbad Bad Kissingen GmbH

Ganz gleich, auf welche Art man Franken für sich entdeckt: Die entspannenden Momente kommen nicht zu kurz. Dafür sorgen die 19 Heilbäder und Kurorte im „Gesundheitspark Franken“. Sie sind – dank innovativer Konzepte und Heilschätzen aus der Natur – wahre Gesundheits- und Wohlfühl-Experten. Zu ihrem Angebot gehören moderne Thermen,

großartige Saunalandschaften, Wellness-Anwendungen sowie Besonderheiten wie Deutschlands erster Heilwassersee, Salzseen mit einer Konzentration wie im Toten Meer oder zertifizierte Heilwälder. Hier kann man sich körperlich regenerieren und vor allem die Seele nach allen Regeln der Kunst baumeln lassen.

www.gesundheitspark-franken.de

Franken Heimat der Biere



Goikelbräu Lohr a.Main
© FrankenTourismus/Holger Leue

Vielfalt rund ums flüssige Gold Frankens

Ob beim Wandern, nach der Radtour oder beim Stadtbummel: Den Durst stillt in Franken ein heimisches Bier. Nirgendwo sonst gibt es eine so große Dichte an Brauereien wie hier. Die zahlreichen Privatbrauereien, Gasthausbrauereien, Kommunbrauereien und Craftbrauer sorgen für eine süffige Vielfalt an unterschiedlichen Biersorten. Die dafür benötigten Zutaten sind ebenso einfach wie regional: Aromahopfen und Braugerste wachsen in Franken direkt vor Ort, das Wasser sprudelt frisch aus den Brunnen der Brauereien. Das fränkische Bier bietet Anlass für viele Reiseerlebnisse: Dazu gehören etwa Braukurse, Biervorkostungen oder sogar Stadtführungen im Zeichen des Bieres. Außerdem lohnt sich ein Besuch in den zahlreichen Bier- und Brauereimuseen. Darüber hinaus verfeinern die fränkischen Brauerzeugnisse viele kulinarische Genüsse, die jetzt im Herbst Hochkonjunktur haben – von der wärmenden Biersuppe über das deftige Schäufele an Dunkelbiersoße bis zum aromatischen Glühbier. www.franken-bierland.de



Brauereigasthof Landwehr-Bräu
Romantisches Franken
© FrankenTourismus / Holger Leue

Franken. Oberfranken.

WILLKOMMEN IM FICHTELGEBIRGE



© Tourismuszentrale Fichtelgebirge / Florian Trykowski

Natürliche Faszination in Franken

Das Fichtelgebirge reicht von Bayreuth im Westen bis zur tschechischen Grenze im Osten, im Norden bis nach Hof und im Süden bis nach Waldsassen in die nördliche Oberpfalz.

Berge, Wälder, Wiesen, kleine Seen, Granitmeere, ein Felsenlabyrinth und ein Geopark, abwechslungsreiche Wander- und Radwege sowie ausgezeichnete Kulinarik und Kultur liegen im Fichtelgebirge nah beieinander und bieten optimale Voraussetzungen für neugierige und aktive Besucher, die wieder mal richtig durchatmen möchten. Entlang des Fränkischen Gebirgswegs sowie des Main-Radwegs erstreckt sich die unberührte Natur und Felsenlandschaft des Geoparks Bayern-Böhmen.

Die Aktivregion Fichtelgebirge besitzt ein 3.400 Kilometer umfassendes Wanderwegenetz. Dabei können Wanderer je nach persönlichem Fitnesslevel aus einer Vielzahl von mehr oder weniger anspruchsvollen Touren, ein- oder mehrtägigen Routen, Rund- oder Themenwanderwegen wählen.

Auch kulturell hat das Fichtelgebirge viel zu bieten: Neben den renommierten Richard-Wagner-Festspielen in Bayreuth finden auf Deutschlands ältester Naturbühne in Wunsiedel die Luisenburg-Festspiele statt. In Selb und Hohenberg a.d. Eger findet sich Europas größtes Porzellanmuseum.

Gesundheits- und Wellnessliebhaber kommen in den hiesigen Thermen, wie dem Siebenquell GesundZeitResort in Weißenstadt, der Lohengrin Therme in Bayreuth oder dem Alexbad in Bad Alexandersbad voll auf ihre Kosten.

Tourismuszentrale Fichtelgebirge e.V.

Gablonzer Str. 11, 95686 Fichtelberg, Tel.: 09272 969030, info@fichtelgebirge.bayern, www.fichtelgebirge.bayern



© Tourismuszentrale Fichtelgebirge / Florian Trykowski



© Tourismuszentrale Fichtelgebirge / Florian Trykowski

Fichtelgebirge Wandel im Wald

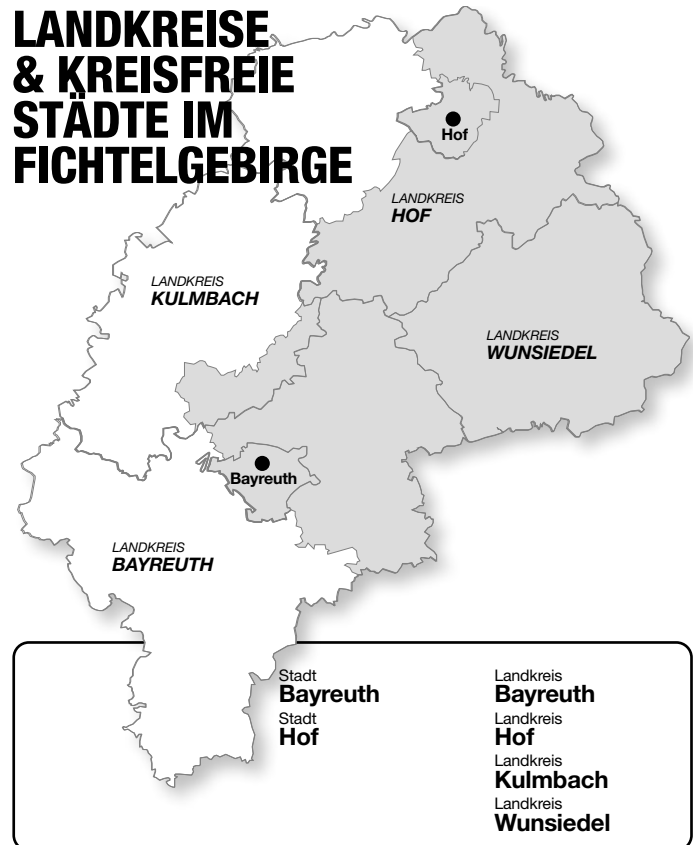


© Tourismuszentrale Fichtelgebirge / Florian Trykowski

Der Wald war schon immer ein zentraler Bestandteil der Urlaubs- und Erholungsregion Fichtelgebirge. Ob als Tagesausflügler, Urlauber oder als Einheimischer: Jeder bewegt sich irgendwann während seines Besuchs im Fichtelgebirge im Wald. Durch ihn führen unsere Wander- und Radwege. Er lädt zum Erholen und Verweilen ein und ist Lebensraum vieler Tierarten. Egal zu welcher Jahreszeit, der Wald im Fichtelgebirge ist immer ein besonderes Naturerlebnis und schafft tolle Ausblicke auf die umliegende Landschaft. In den beiden Jahren 2024 und 2025 möchten wir uns deshalb als Region unserem Herzstück thematisch

besonders widmen und verstärkt zeigen, welchen Herausforderungen wir uns stellen müssen, damit das „Erlebnis Wald“ weiterhin und noch stärker auf alle wirkt. Während dieser Zeit wird es unterschiedliche Veranstaltungen geben. Ob geführte Wanderungen mit dem Fichtelgebirgsverein, Informationen über den Waldumbau, Entdeckungstouren mit Geopark- oder Naturpark-Rangern oder in Form einer Wanderausstellung im Fichtelgebirgsmuseum. Besonders hervorheben möchten wir unsere „Waldwochen“ mit speziellen Angeboten, die zweimal im Jahr stattfinden werden. www.fichtelgebirge.bayern/wald

LANDKREISE & KREISFREIE STÄDTE IM FICHTELGEBIRGE



Stadt Bayreuth
Stadt Hof

Landkreis Bayreuth
Landkreis Hof
Landkreis Kulmbach
Landkreis Wunsiedel



Jetzt QR-Code scannen und das Fichtelgebirge online entdecken!

www.treffpunktdeutschland.de/fichtelgebirge

Franken. Oberfranken.
Fichtelgebirge. Fränkische Schweiz.

WILLKOMMEN IM LANDKREIS BAYREUTH

UND
STADT
BAYREUTH



© Touristinformation VG Hollfeld



© Tourismuszentrale Fichtelgebirge/Florian Trykowski

Der Landkreis Bayreuth ist ein ideales Reiseziel für alle, die im Urlaub eine Mischung aus Natur, Erholung, Sport und Kultur suchen. In der Region kommen aktive Besucher genauso auf ihre Kosten wie Wellnessfans oder Kulturliebhaber. Wer gerne in der Natur unterwegs ist, findet hier eine traumhafte Landschaft mit Wäldern, Erhebungen, außergewöhnlichen Stein- und Felsformationen, idyllischen Seen, kleinen Flüssen und Höhlen, die zum Wandern und zum Radeln auf gut ausgebauten Wegenetzen einlädt. Der Fränkische Jura und das Fichtelgebirge sind nicht nur bekannte Wanderregionen, die mit ihren herrlichen Aussichten und abwechslungsreichen Routen begeistern. Wer es etwas sportlicher mag, kann in der Fränkischen Schweiz klettern oder eine Kanutour auf der Wiesent unternehmen und im Fichtelgebirge bei einer Mountainbiketour die herrliche Natur aktiv erleben und genießen. TreffpunktDeutschland.de/bayreuth-region

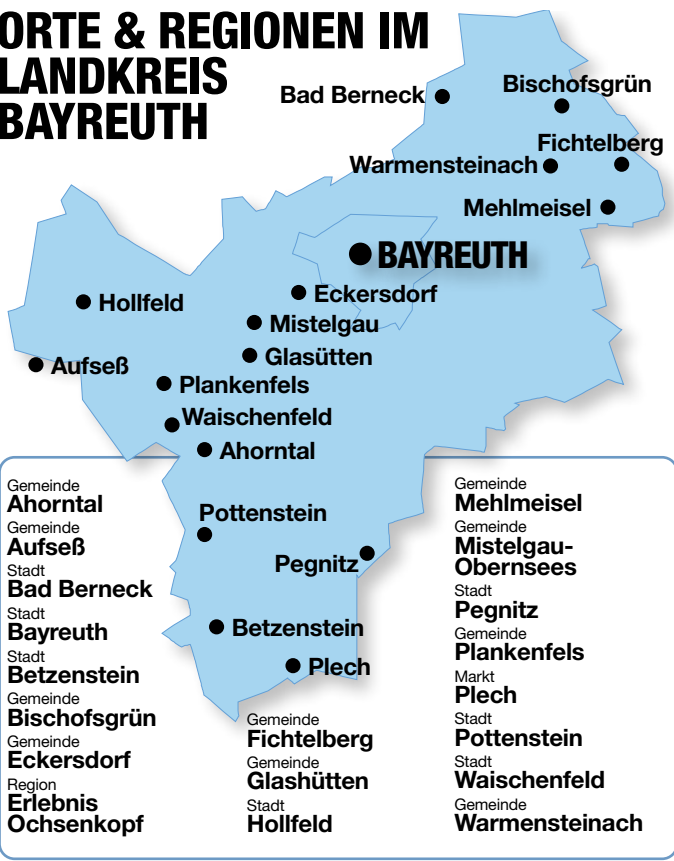


Fichtelsee © Tourismuszentrale Fichtelgebirge/Florian Trykowski



Pottenstein © Tourismuszentrale Fränkische Schweiz/Florian Trykowski

ORTE & REGIONEN IM LANDKREIS BAYREUTH



Landkreis Bayreuth Spannende Abenteuer erwarten die Besucher



© Tourismuszentrale Fränkische Schweiz / Florian Trykowski

Im Sommer warten spannende Abenteuer auf die Besucher wie der Besuch des Bergwerks Gleissinger Fels in Fichtelberg, des Goldberbaumuseums in Goldkronach, des Freilandmuseums Grassemann oder im Wildpark Waldhaus Mehlmeisel. Rasant wird es bei einer Fahrt auf der Dévaltkartbahn oder mit dem Alpine Coaster. Die neue Kabinenbahn auf den Ochsenkopf macht die eindrucksvolle Fichtelgebirgslandschaft mit ihren Erhebungen auch für Familien mit Kinderwägen, Senioren

und Gehbeeinträchtigte barrierearm zugänglich und erweitert das Angebot für Aktivurlauber. Umrahmt von der mächtigen Felsenkulisse des Tales lädt die idyllische Lage des Schöngrundsees in der Fränkischen Schweiz – ob mit Ruder- oder Tretboot – zu einer gemütlichen Bootspartie ein. Das Felsenbad in Pottenstein, am Fuße einer imposanten Felswand gelegen, ist eines der schönsten und ältesten Freibäder Bayerns und bietet natürliches Badevergnügen – ganz ohne Chemikalien.



**Jetzt QR-Code scannen
und Landkreis Bayreuth
online entdecken!**
www.treffpunktdeutschland.de/bayreuth-region



Ahorntal mit Burg Rabenstein
© Burg Rabenstein Event GmbH

Ahorntal

Das Ahorntal – eine der bezauberndsten Gegenden der Fränkischen Schweiz. Zum einen das weite, beschauliche Ahorntal, zum anderen Felsengetürme, die das Ailsbachtal überragen.

TreffpunktDeutschland.de/ahorntal



Schloss Aufseß
© Touristinfo VG Hollfeld / Heike Blume

Aufseß

Der Genusort Aufseß liegt inmitten des Erholungsgebietes Fränkische Schweiz. Spaziergänge, Wanderungen, Burgen und Höhlen sorgen für Kurzweile, Erholung und wunderbare Naturerlebnisse.

TreffpunktDeutschland.de/aufsess



Blick auf das Pflөгamtschloß
© Touristinfo Maassenhaus Betzenstein

Betzenstein

Betzenstein, die kleinste Stadt der Fränkischen Schweiz. Noch heute findet man zahlreiche Spuren vergangener Zeiten im mittelalterlichen Städtchen: Zwei Burgen, Pflөгamtschloss, Barockkirche und den 92 m tiefen Brunnen aus dem 16. Jahrhundert.

TreffpunktDeutschland.de/betzenstein



Bischofsgrün Ortsansicht
© Simone Werner-Ney / Tourismus GmbH Ochsenkopf

Bischofsgrün

Der idyllisch in der Erlebnisregion Ochsenkopf gelegene Ort Bischofsgrün, eingerahmt von den beiden höchsten Erhebungen Nordbayerns, dem Schneeberg (1053 m) und dem Ochsenkopf (1024 m), ist seit 1992 der einzige Heilklima[1] tische Kurort in Nordbayern. Bischofsgrün ist als Wanderzentrum bekannt und unterhält drei zertifizierte örtliche Wanderwege: der Panoramaweg, der Weißmain-Ochsenkopfsteig und neu die Markgrafenrunde. Wer es ruhiger angehen lassen möchte, findet bei einer Fahrt mit der neuen 10er Kabinenbahn auf den Ochsenkopf den nötigen Ausgleich. Spaß bietet der dortige Alpine Coaster, eine Rodelbahn auf Schienen mit 1100 m Länge, Kreisel, mehreren Kehren und Jumps. Die Ochsenkopf Schanzenarena ist sommers-wie winters Austragungsort für zahlreiche Veranstaltungen.

TreffpunktDeutschland.de/bischofsgruen



© Florian Fraab

Bad Berneck

Bad Berneck liegt wunderschön eingebettet zwischen sieben Bergen im westlichen Fichtelgebirge und zieht schon seit Hunderten von Jahren Freunde der Romantik an.

TreffpunktDeutschland.de/bad-berneck



© Touristinfo Bad Berneck / Florian Fraab

Kuranlagen

Mit zwei historischen Kolonnaden und einem Kioskhäuschen der Jahrhundertwende zeigen sich eindrucksvolle Beispiele der Bäderarchitektur. Der Kurpark ist Naherholungsgebiet.

Kurpark, Bad Berneck



Alpine Coaster © Paula Bartels / Tourismus GmbH Ochsenkopf

Alpine-Coaster

Genießen Sie ungeahnte Aussichten und Einblicke schon während der gut 700 m langen Bergauffahrt bevor Sie sich in die über 1.000 m lange, überaus abwechslungsreiche Abfahrt stürzen.

Fröbershammer 27, Bischofsgrün



© Detlef Danitz

International bekannt ist die oberfränkische Stadt Bayreuth durch die Wagner-Festspiele. Sicher nicht das einzige Highlight, das die Herzen der Opernfreunde höher schlagen lässt. Das von der Markgräfin Wilhelmine beauftragte barocke Markgräflinche Opernhaus gehört, mit seinem prunkvollen Konzertsaal, zu Recht zum UNESCO Weltkulturerbe. Überhaupt hat Bayreuth für Kulturfreunde viel zu bieten, und muss sich nicht hinter den großen Nachbarn der Metropolregion verstecken. Die hübsche historische Altstadt mit vielfältigen Shopping-Möglichkeiten, das Neue Schloss mit dem Hofgarten und, etwas außerhalb, die Eremitage sind Zeugnisse einer schillernden Vergangenheit.

TreffpunktDeutschland.de/bayreuth



Bayreuth Schloss und Park Fantaisie © Thomas Köhler / Bayerische Schlösserverwaltung www.schloesser.bayern.de

Eckersdorf

Westlich von Bayreuth gelegen, bietet Eckersdorf ein Wanderwegenetz von über 100 km, das Sie schnell ins Herz der Fränkischen Schweiz mit ihrer herrlichen Landschaft führt.

TreffpunktDeutschland.de/eckersdorf



© Thomas Köhler / Bayerische Schlösserverwaltung

Schloss Fantaisie

Schloss Fantaisie wurde 1761 begonnen und nach 1763 von Herzogin Elisabeth Friederike Sophie von Württemberg, der Tochter des Bayreuther Markgrafenpaares Friedrich und Wilhelmine, vollendet.

Bayreuther Str. 2, Eckersdorf/Donndorf



© Tourismus GmbH Ochsenkopf Quelle:Gemeinde Fichtelberg

Fichtelsee

Der Fichtelsee ist eines der beliebtesten Ausflugsziele in der Fichtelgebirgsregion. Das Naturbad lädt Besucher zum Schwimmen, Stand-up-Paddling, Bootfahren und entspannten Spazieren ein.

Fichtelberg



Rad Fichtelsee © Cube / Tourismus GmbH Ochsenkopf

Fichtelberg

Am wunderschönen Fichtelsee - im Herzen des Naturparks „Hohes Fichtelgebirge“ - liegt der staatlich anerkannte Luftkurort Fichtelberg.

TreffpunktDeutschland.de/fichtelberg



© Detlef Danitz



© Detlef Danitz



Rathaus und Kirche
© Gemeinde Glashütten

Glashütten

Besucher genießen den Kreislehrgarten mit der barrierefreien Kneippanlage und dem neuen Fitnesspark, den schönsten Biergarten der Region, die Fränkische Schweiz, das nahe Fichtelgebirge.

TreffpunktDeutschland.de/glashuetten



Terrassengärten in Hollfeld
© Touristinfo VG Hollfeld / Bernd Lippert

Hollfeld

Eine Stadt mit „vielen Gesichtern“ hat sich bis heute ihren Reiz als mittelalterliche Kleinstadt erhalten. Hollfeld wird erstmals im Jahre 1017 urkundlich erwähnt und im Jahre 1329 zur Stadt erhoben. Durch ihr künstlerisches und kulturelles Angebot hat sich die Stadt heute als „Kunst- und Kulturstadt“ zum Zentrum der nördlichen Fränkischen Schweiz entwickelt.

Die malerischen Gassen der historischen Altstadt laden zu einem Spaziergang durch die Stadt ein. Entdecken Sie unsere „Türkei“ und genießen Sie in den prächtig bepflanzten Terrassengärten entlang der alten Stadtmauer die wärmenden Sonnenstrahlen.

TreffpunktDeutschland.de/hollfeld



© Gewerbe- und Tourismusverein Goldkronach

Goldkronach

Goldkronach - das Goldbergwerkstädtchen & Alexander-von-Humboldt-Stadt am Fuße des Fichtelgebirges lädt das ganze Jahr zum Entdecken ein.

TreffpunktDeutschland.de/goldkronach



Luchsbabies mit Mama
© Wildpark Mehlmeisel

Mehlmeisel

Das Naherholungszentrum rund um das Waldhaus Mehlmeisel bietet mit dem Informationszentrum, dem Lehrpfad und dem Wildpark viel Abwechslung.

TreffpunktDeutschland.de/mehlmeisel



St. Rupert-Kapelle
© Touristinformation an der Therme Obernsees

Mistelgau-Obernsees

Eingebettet in unberührter Natur finden sich hier viele idyllische Wander- und Radwege. Wo einst die Dampflok fuhr, lässt es sich heute beschaulich durch die einmalige Landschaft radeln.

TreffpunktDeutschland.de/mistelgau



© Therme Obernsees

Therme Obernsees

Längst gilt die Therme als mehrfach ausgezeichnete „Perle“ der Fränkischen Schweiz. Das mineralhaltige Thermalwasser kommt aus Urtiefen des Juragesteins. Das Wasser belebt und entspannt zugleich. An der Therme 1, Mistelgau-Obernsees



© Tourist-Information Stadt Pegnitz

Pegnitz

Idyllisch eingebettet, in den malerischen Naturpark Fränkische Schweiz-Veldensteiner Forst, ist Pegnitz der Ausgangspunkt für Entdeckungstouren.

TreffpunktDeutschland.de/pegnitz



An der Wiesent
© Touristinfo VG Hollfeld / Bernd Lippert

Plankenfels

Die zwischen Wiesen und Wäldern eingebettete Gemeinde Plankenfels hat ihre ländliche Atmosphäre und den bäuerlichen Charme bis heute erhalten. Sie liegt idyllisch an den drei Flüssen Wiesent, Lochau und Truppach und wird vom markanten Plankenstein überragt.

TreffpunktDeutschland.de/plankenfels



© Tourist-Info Plech

Plech

Die walddreiche, reizvolle Gegend mit bizarren Felsformationen lädt zur Erholung ein und bietet zahlreiche Freizeitmöglichkeiten wie Wandern, Radfahren oder Klettern.

TreffpunktDeutschland.de/plech



© Tourismusbüro Pottenstein

Pottenstein

Pottenstein, das idyllische, gemütliche, felsenumrahmte Städtchen mit seinen mehr als 30 Ortsteilen, inmitten des Naturparks Fränkische Schweiz gelegen, lädt das ganze Jahr zur Erholung ein.

TreffpunktDeutschland.de/pottenstein



Reprokamera © Deutsches Kameramuseum / Kurt Tauber

Deutsches Kameramuseum

Das Museum in Plech gehört mit über 250 Quadratmetern Ausstellungsfläche heute schon zu den bedeutendsten Foto-Museen Europas. Über 30.000 Sammlungsstücke, darunter 9.000 Fotoapparate wurden zusammengetragen.

Schulstr. 8, Plech



© Detlef Danitz

Waischenfeld

Entdecken Sie die Vielfalt unserer Heimat: idyllisch umrahmt von Felsen und Burgen laden Wander- und Radwege, Höhlen, Freibäder, die Wiesent und vieles mehr zu Aktiv- oder Entspannungsurlaub ein.

TreffpunktDeutschland.de/waischenfeld



Ochsenkopf Wahrzeichen
© Simone Werner-Ney

Erlebnis Ochsenkopf

Urlaubsvergnügen auf 1.024 Metern! Keine 25 Kilometer von Bayreuth entfernt thront der sagenumwobene Ochsenkopf, der zweithöchste Berg im Fichtelgebirge. Inmitten unverfälschter Natur reihen sich die vier Gemeinden Bischofsgrün, Fichtelberg, Mehlmeisel und Warmensteinach wie Perlen in rund 600 Metern Höhe um den Namensgeber der Region. Sportlich Aktiven sowie Familien bietet die Ochsenkopfregeion viel Abwechslung: ein gut ausgebautes Rad- und Wanderwegenetz mit ausgeschilderten Touren von unterschiedlicher Länge, rasante Abfahrten mit dem Alpine Coaster oder der Dévalkartbahn, Trails für Downhillbiker oder großartige Erlebnisse im Bergwerk Gleißinger Fels, im Wildpark oder im Automobilmuseum.

TreffpunktDeutschland.de/ochsenkopf



Warmensteinach Ortsansicht
© Tourismus GmbH Ochsenkopf

Warmensteinach

Glasmuseum und Freilandmuseum, DévalKart-Bahn, Mountainbike Funpark und dazu Natur pur – in Warmensteinachs grünem Herzen schlagen Erlebnis und Erholung im gemeinsamen Takt.

TreffpunktDeutschland.de/warmensteinach

EVENTS IN DER REGION...



Mittelaltermarkt Burg Rabenstein

30.05. - 02.06. + 02. - 04.08.2024, Ahorntal

Im Naturparadies Burg Rabenstein findet der größte Mittelaltermarkt Nordbayerns mit Händlern, Handwerkern, Lagergruppen, Schaukämpfen, Puppentheater und Mitmachgelegenheiten für die Kinder, Feuershow am Abend und vielen weiteren Attraktionen statt.



Naturraum Open Air am Fichtelsee

13.07.2024, Fichtelsee, Fichtelberg

Das Naturraum Open Air am Fichtelsee ist eine große Party mit Techno Musik und Handwerkermarkt am Ufer vom Fichtelsee das ca. 3.500 Gäste anlockt. Naturraum Open Air am Fichtelsee, ein Party Event der besonderen Art.

Party, Electro-, Techno-, Housemusic, Sonne und Sand treffen auf Kulinarik, Natur, Gesundheit, Kunst, Kultur und Tradition. Beim Naturraum-Open-Air wird ein buntes und lautstarkes Zeichen für die Ochsenkopfgemeinden gesetzt. Let's have a party!



Richard Wagner Festspiele

25.07. - 27.08.2024, Bayreuth

Alljährlich im Sommer wird Bayreuth zum kulturellen Zentrum der künstlerischen Auseinandersetzung mit der Musik Richard Wagners. Die Bayreuther Festspiele haben die Stadt international bekannt gemacht.



Bayreuther Volksfest

17.05. - 26.05.2024, Bayreuth

Bayreuth bietet Euch an elf Tagen über Pfingsten eines der größten Volksfeste Frankens. Besucht unsere beiden Festzelte, genießt Fahrten in unseren vielzähligen Schaustellergeschäften und schlemmt Euch von einem Imbiss zum anderen.



Faust-Festspiele Pottenstein

Juni - August 2024, Pottenstein

Die Faust-Festspiele sind das Freilichttheater-Festival in Pottenstein, nur 600 Meter entfernt von der Teufelshöhle als Teil der Pottensteiner Erlebnismeile im wunderbaren Klumpertal gelegen.

Pfingstmarkt

05.05.2024, Fichtelberg

Kunst- und Rosentage

18.05. - 19.05.2024, Holfeld

Sommernachtsfest in der Eremitage

27.07.2024, Bayreuth

Bayreuther Weinfest

01.08. - 05.08.2024, Bayreuth

Kirchweihmarkt

08.09.2024, Fichtelberg

NOCH MEHR IN DER REGION...



Noch mehr Informationen zu den folgenden Adressen finden Sie online.

Jetzt QR-Code scannen und den Landkreis Bayreuth entdecken!

[TreffpunktDeutschland.de/
bayreuth-region](https://treffpunktdeutschland.de/bayreuth-region)



FREIZEIT & SPORT

Silbereisenbergwerk „Gleissinger Fels“
Flecklstrasse/Panoramastraße
95686 Fichtelberg/Neubau
www.besucherbergwerk-fichtelberg.de



FREIZEIT & SPORT

Erlebnisfelsen Pottenstein

Am Langen Berg 50
91278 Pottenstein
www.erlebnisfelsen-pottenstein.de

Krems, D-91344 Waischenfeld * Gasthof & Landhotel Jöbstel, Harletzsteiner Weg 12 * Hotel zur Post, Marktplatz 8 **WARMENSTEINACH:** Wagners Hotel + Restaurant im Fichtelgebirge, Fleckl 5

KUNST & KULTUR

FICHTELBERG: Silbereisenbergwerk „Gleissinger Fels“, Flecklstrasse/Panoramastraße **WARMENSTEINACH:** Fichtelgebirgs-Glasmuseum, Oberwarmensteiner Str. 420 * Freilandmuseum Grassemann

FREIZEIT & SPORT

BETZENSTEIN: Abenteuerwerkstatt Betzenstein, Abenteuerpark/ am Freibad * Freizeitpark Betzenstein, Hauptstrasse 68/ am Freibad **BISCHOFSGRÜN:** Alpine-Coaster, Fröbershammer 27 **HOLLFELD:** Kintoppfreunde Hollfeld, Theresienstr. 8 **MEHLMIESEL:** Klausenlifte Mehlmiesel, Liftstraße **MISTELGAU:** Therme Obernsees, An der Therme 1 **PEGNITZ:** CabrioSol Pegnitz, Badstraße 4 **POTTENSTEIN:** Erlebnisfelsen Pottenstein, Am Langen Berg 50 Soccerpark Pottenstein, Am Soccerpark 1 **WARMENSTEINACH:** Dévalkart-Bahn, Oberwarmensteiner 17

ÜBERNACHTUNGEN

AHORNTAL: Burg Rabenstein, Rabenstein 33 **AUFSESS:** Brauereigasthof Rothenbach, Im Tal 70 **BAD BERNECK:** Gasthaus & Hotel Merkel, Marktplatz 13 * Hotel Heissinger, An der Ölschnitz 51 **BAYREUTH:** Arvena Kongress Hotel, Eduard-Bayerlein-Straße 5a * Friedrichs Apartments Bayreuth, Friedrichstraße 8 * HEJ Apartments Bayreuth, Ahornweg 21 **BINDLACH:** Transmar Travel Hotel, Bühlnstraße 12 **FICHTELBERG:** Gästehaus Walter, Richardweg 1A * Haus Naabtal, Mühlweg 1a * Hüttstadt Lodge, Ferienpark 57, Hüttstadt * Spirkenhütte Fichtelberg, Mühlberg 9N * Wagners Hotel & Restaurant Schönblick, Gustav-Leutelt-Str. 18 **GEFREES:** Gasthof Kornbachtal, Kornbach 12 **GOLDKRONACH:** Meister Bär Hotel Bayreuth, Berneckerstrasse 4 **MEHLMIESEL:** Das Arni's, Waldhausstr. 47 **MISTELGAU:** Feriendorf Therme Obernsees, An der Therme 2, Obernsees **PLECH:** Hotel Veldensteiner Forst, Bernheck 38 * Landgasthof „Zur Traube“, Hauptstraße 9 **POTTENSTEIN:** Heumanns Blockhäuser am Wald, Trägweis 3 * Hotel Schwan, Am Kurzentrum 6 **Landhotel Bauernschmitt, St.-Johannes-Str. 25, Kirchenbirkig** **WAISCHENFELD:** Café Pension Krems, Heroldsberg Tal 17 * Gasthof & Landhotel Jöbstel, Harletzsteiner Weg 12 * Hotel zur Post, Marktplatz 8 **WARMENSTEINACH:** Gästehaus Riedl, Kirchweg 344 * Wagners Hotel + Restaurant im Fichtelgebirge Fleckl 5

UND WOHNIN GEHT'S IM NÄCHSTEN URLAUB?

WELLNESS GUIDE 2024



Obermain Therme
© Kur & Tourismus Service
Bad Staffelstein
Heilwassertasting
© Bayer, Staatsbad
Bad Kissingen GmbH / Ingo Peters

www.treffpunktdeutschland.de/weihnachtsmaerkte



© KissSalis Therme Bad Kissingen

KissSalis Therme

Hier steht das Heilwasser von Bad Kissingen im Mittelpunkt und wird auf vielfältige Weise für Ihre Entspannung genutzt. Freuen Sie sich auf eine einzigartige Thermen-, Wellness- und Saunalandschaft.

Heiligenfelder Allee 16, Bad Kissingen



Kurgarten mit Arkadenbau
© Bayer, Staatsbad
Bad Kissingen GmbH

Bad Kissingen

Zwischen mediterranen Palmen, plätschernden Quellen und historischen Prachtbauten können Sie in Bad Kissingen UNESCO-Welterbe entdecken. Altbewährte Bäderkultur auf höchstem Niveau.

TreffpunktDeutschland.de/bad-kissingen



© Franken Tourismus
Haßberge Tourismus / Andreas Hub

Bad Königshofen

Eine charmante Kurstadt im unterfränkischen Landkreis Rhön-Grabfeld, umgeben von der sanften Hügellandschaft des Naturparks Hassberge.

TreffpunktDeutschland.de/bad-koenigshofen




© Peter Leutsch / FrankenTherme -
Bad Königshofen Kur-Betriebs-GmbH

FrankenTherme

Die Franken Therme bietet ein großes Innenbecken, Mega-Whirlpool, Herz-Kreislauf-Außenbecken, Kinder-Erlebnisbereich, Fake-Slide-Röhrenrutsche, Finnisch-Fränkisches Saunadort und den 1. Naturheilwasserteich Deutschlands

Am Kurzentrum 1, Bad Königshofen



ALEXBAD © Gemeinde
Bad Alexandersbad | Florian Miedl

Bad Alexandersbad

Bad Alexandersbad ist das kleinste Heilbad Bayerns. Schon vor knapp 300 Jahren kamen die Menschen wegen der Wirkung der Heilquelle hierher. TreffpunktDeutschland.de/bad-alexandersbad



© Gemeinde Bad Alexandersbad /
Florian Miedl

ALEXBAD

Im Heilbad erwarten Sie ein architektonisch besonderes Panoramabad mit Saunabereich, ein Trainingspark mit modernen Trainingsgeräten sowie ein breites Angebot an Therapie- und Wohlfühlbehandlungen. Markgrafenstraße 28, Bad Alexandersbad



© Johannesbad Therme Bad Füssing

Johannesbad Bad Füssing

Die Johannesbad Therme verfügt über hochwirksames, weltweit einzigartiges Thermalwasser aus der eigenen staatlich anerkannten Heilquelle, der Johannesquelle. Johannesstraße 2, Bad Füssing



© Kur- & GästeService Bad Füssing

Bad Füssing

Bad Füssing geht auf Zukunftskurs. Spektakuläre Architektur, neue medizinische Kompetenzzentren, vielfältige neue Hotels und Thermenwelten, die weitläufigen Kurparks als Kunstgalerie TreffpunktDeutschland.de/bad-fuessing



WIR WISSEN,
WORAUF ES ANKOMMT

Genau das richtige Hotel.

ERWARTEN SIE MEHR



ZIMMER

- 186 Standardzimmer
- Kostenfreies WLAN (Glasfaser)
- Moderne Badezimmer
- Bügeleisen und -brett
- Auswahl unterschiedlicher Kissen
- 40" LED-TV inkl. Google Chromecast
- Effizienter Arbeitsbereich
- USB-Steckdosen
- 15" Safe inklusive Ladefunktion
- Kaffee- und Tee-Station
- Haartrockner



AUSSTATTUNG

- Apple-Mac-Business-Corner
- Kostenfreies WLAN (Glasfaser)
- Tiefgarage

VERANSTALTUNGEN

- Meetingraum mit Tagungstechnik für bis zu 16 Personen
- Bitte wenden Sie sich für ein individuelles Angebot an reservations@hi-express-erlangen.de



ESSEN & TRINKEN

- Reichhaltiges Express Start™ Frühstück sowie nach Wahl auch „Grab & Go!“
- 24 Stunden Service an unserer Lobbybar

BREAKFAST HOURS

- Montag bis Freitag 06.30 – 10.00 Uhr
- Sa., So. und Feiertage 07.00 – 11.00 Uhr



HOLIDAY INN EXPRESS® ERLANGEN
Güterbahnhofstraße 9, 91052 Erlangen
T: +49 (0) 9131 68198-0
F: +49 (0) 9131 68199-555
frontdesk@hi-express-erlangen.de

Buchen Sie direkt bei uns und werden Sie IHG® Rewards Club Mitglied



Ein IHG® HOTEL
ERLANGEN



© Opf. Wald

Sibyllenbad

Lorem ipsum dolor sit amet, consectetur adipiscing elit. Aenean commodo ligula eget dolor. Aenean massa. Cum sociis natoque penatibus et magnis dis parturient montes, nascetur ridiculus mus.
Kurallee 1, Bad Neualbenreuth



Marktplatz © Gäste-Information Bad Neualbenreuth

Bad Neualbenreuth

Liebevoll erhaltene Egerländer Fachwerkhöfe, barocke Kirchen, versteckt gelegene Waldkapellen, unser Heimatmuseum – all das zeugt von lebhafter, geschichtsträchtiger Vergangenheit und stolzer Tradition.
TreffpunktDeutschland.de/bad-neualbenreuth



© Obermain Therme

Obermain Therme

Wärme, Wasser und Salz – unter diesem Motto vereint die Obermain Therme in Bad Staffelstein die Bereiche ThermenMeer, Premium-SaunaLand, Wellness und Therapie unter einem Dach. Wohlig warmes Meerwasser in unzähligen Innen- und Außenbecken und ein Naturbadeseen warten darauf, Ihnen gut zu tun. Nutzen Sie die enorme Wirkkraft von Salz und Sole, um Ihr Wohlbefinden spürbar zu steigern und gesundheitliche Beschwerden zu lindern. Im ThermenMeer erwartet Sie zudem ein kostenloses tägliches Aktivprogramm und unzählige Möglichkeiten zur Entspannung und Vitalisierung, vom Dampfbad bis zum Whirlpool, vom Ruheraum mit Gradierwerk bis zum abstrakten „Salzkristall“.
Am Kurpark 1, Bad Staffelstein



Vierzehnheiligen © Kur & Tourismus Service Bad Staffelstein

Bad Staffelstein

Mitten im „Gottesgarten am Obermain“ liegt Bad Staffelstein. Auf der einen Seite erhebt sich das prunkvolle, von den Brüdern Dientzenhofer erbaute, Kloster Banz und gegenüber die barocke Wallfahrtskirche Vierzehnheiligen.
TreffpunktDeutschland.de/bad-staffelstein



Luitpoldhöhe © Dr. Jan Gensler

Bad Neustadt an der Saale

Bad Neustadt a. d. Saale liegt in der Mitte Deutschlands, am Fuße der Bayerischen Rhön. Durch seine zentrale Lage ist der Ort gut zu erreichen und bietet viele Ausflugsmöglichkeiten in die vielseitige Region.
TreffpunktDeutschland.de/bad-neustadt-an-der-saale



Triamare © Tourismus und Stadtmarketing Bad Neustadt GmbH

Triamare Wellness- und Erlebnisbad

Das Erlebnisbad verbindet Sport, Spaß und Wellness. Genießen Sie das vielfältige Fitnessangebot, die 94 Meter lange Riesenrutsche sowie die Saunalandschaft auf der Dachterrasse. Mühlbacher Str. 15, Bad Neustadt an der Saale



Rathaus © Kur-, Kongress- und Touristik GmbH Bad Windsheim

Bad Windsheim

Ein historischer Stadtkern schmückt die ehemals freie Reichsstadt Bad Windsheim. Die Franken-Therme, das einzige Heilbad Mittelfrankens, zum Entspannen und Erholen ein.
TreffpunktDeutschland.de/bad-windsheim



© Berchtesgadener Land Tourismus GmbH

RupertusTherme

Die Rupertustherme in Bad Reichenhall ist ein Wellnessparadies, das Erholung und Entspannung inmitten der atemberaubenden bayerischen Alpen bietet.
Friedrich-Ebert-Allee 21, Bad Reichenhall



Kurpark © KurGmbH Bad Reichenhall / Bayerisch Gmain

Bad Reichenhall

Die Alpenstadt Bad Reichenhall lockt mit Highlights wie dem Alten Salzbergwerk, dem Königlichen Kurgarten, der Rupertus Therme und der St. Nikolaus-Kirche.
TreffpunktDeutschland.de/bad-reichenhall



© Kur- und Tourismusbetrieb Bad Wörishofen

Bad Wörishofen

Mit zahlreichen Freizeitmöglichkeiten und herzlicher Gastlichkeit empfängt das Kneipp-Original Bad Wörishofen im Allgäu, rund 70 Kilometer westlich von München gelegen, seine Gäste. Viel Bewegung und frische Luft weitab vom Alltagsstress gibt es im 163.000 Quadratmeter großen Kurpark mit Rosen- und Heilkräuter-, Duft- und Aromagärten im Herzen des Kurortes. Der etwa fünf Kilometer lange Glücksweg als Teil der Allgäuer Wandertrilogie erzählt die Geschichte mystischer und heilender Orte mit Anekdoten und Gedichten rund um das Leben von Pfarrer Sebastian Kneipp. Eine Tour auf den 250 km Rad- und Wanderwegen rund um Bad Wörishofen oder eine Runde Golf auf dem 18-Loch-Platz des Golf Club Bad Wörishofens runden den sportlichen Urlaub ab.
TreffpunktDeutschland.de/bad-woerishofen



© Franken-Therme Bad Windsheim

Franken-Therme Bad Windsheim

Mit ihren drei Bereichen, den Thermal-Badehallen mit Salzsee, der Sauna-Landschaft und dem Wellness-Bereich, bietet die weitläufige Anlage Wohlgefühl pur! Insgesamt sechs Becken erstrecken sich über die großzügige Badelandschaft.
Erkenbrechtallee 10, Bad Windsheim



© Markt Bad Steben / Bayerisches Staatsbad

Bad Steben

Das traditionsreiche Staatsbad Bad Steben ist der bedeutendste Urlaubs- und Kurort im Frankenwald. Den Kurpark schmücken Bauwerke des Klassizismus und des Jugendstils.
TreffpunktDeutschland.de/bad-stebeb



© Andreas Hub / laif / Tourist-Information Bayerisches Staatsbad Bad Steben

Therme Bad Steben

Das moderne Thermalbad bietet eine Vielzahl von Innen- und Außenpools mit unterschiedlichen Temperaturen, um die Bedürfnisse der Besucher zu erfüllen. Die exklusive Saunalandschaft sorgt für zusätzliche Erholung
Badstraße 31, Bad Steben



© Kur- und Tourismusbetrieb Bad Wörishofen

THERME Bad Wörishofen

Echte Palmen, türkislitzendes Thermalheilwasser und paradiesische Ruheoasen zum Entspannen und Relaxen: Hier genießen Besucher einen unvergesslichen Kurzurlaub im Paradies.
Thermalallee 1, Bad Wörishofen



© Detlef Danitz

Königsbad

Im Erlebnisbad erwartet Sie Badespaß und Entspannung für Groß und Klein. Egal zu welcher Jahreszeit – der großzügige Freibadpark und das vielseitig gestaltete Erlebnishallenbad laden zum Entdecken und Genießen ein. **Käsröthe 4, Forchheim**



Fachwerk
© Stadt Forchheim Tourist-Information

Forchheim

Als eine der ältesten Städte Frankens hat sich Forchheim mit seinen vielen Fachwerkhäusern und der Festungsanlage ein historisches Erscheinungsbild vom Mittelalter bis zum Barock bewahrt. **TreffpunktDeutschland.de/forchheim**



Wandern, Radfahren – Übernachten bei uns



the niu Hop
Romantisch-lässiges Design-Hotel Forchheim

Bahnhofplatz 8 • 91301 Forchheim • +49 (0)9191 353 98 40 • hop@the.niu.de



Holiday Inn Express Erlangen
Erstklassiges internationales Hotel

Güterbahnhofstraße 9 • 91052 Erlangen • +49 (0)9131 68 19 80 • frontdesk@hi-express-erlangen.de



Rathaus
© T. Fürth Stefan Heidelberger

Fürth

Die Feste feiern, wie sie fallen? In Fürth geht das anders. Hier rauchen bei der Planung des Veranstaltungsjahres die Köpfe, um für Gäste einen Kalender mit vielfältigen Terminen zu entwickeln. Aushängeschild in Sachen Feiern ist die Michaelis-Kirchweih – Süddeutschlands größte Straßenkirchweih. Aber auch musikalisch, kulturell und in Sachen saisonales Marktgeschehen hält die Stadt eine Menge für ihre Besucherinnen und Besucher bereit. In Geschäften stöbern, spontan einkommen, gemütlich durchs Grüne schlendern: sich einfach mal treiben lassen. In der Stadt mit dem Kleeblatt im Wappen ist das problemlos möglich, denn Fürth ist eine Großstadt, der es keineswegs an Gemütlichkeit mangelt. **TreffpunktDeutschland.de/fuerth**



© Vitaplan Thermalbad GmbH & Co. KG

Fürthermare

„Zeit für Dich. Raum für Deine Träume.“ Mit diesem Slogan wirbt das Fürthermare in Fürth um seine Gäste. Raum für Träume gibt es tatsächlich mehr als genug, Badespaß nicht minder. Wenn in der warmen Jahreszeit das Sommerbad öffnet und damit das Angebot der Erlebnistherme mit ihren vielen Facetten erweitert, dann stehen den Besuchern sogar mehr als 4.000 Quadratmeter Wasserfläche zur Verfügung. Zuletzt wurden im März 2022 die neue „Hacienda los Sueños“, ein großzügiges Ruhehaus im mallorquinischen Stil, sowie die Eventaufguss-Sauna „Casa Grande“ mit bis zu 100 Plätzen eingeweiht. **Scherbsgraben 15, Fürth**



Panorama Ruhpolding Frühling
© Ruhpolding Tourismus GmbH

Ruhpolding

Ruhpolding im südöstlichen Feriendreieck Deutschlands ist ein besonderes Stück Bayern. Zwischen Chiemsee, Alpenvorland und Chiemgauer Alpen breitet die Natur ihre ganze Vielfalt aus. Die ursprüngliche, bayerische Volkskultur gibt den Gästen ein echtes Heimatgefühl. Im Norden der Chiemsee, ringsum die Gipfel der Chiemgauer Alpen – dazwischen das Miesenbacher Tal, durch welche die weiße Traun plätschert, und das Drei-Seen-Naturschutzgebiet „Klein-Kanada“. Mitten drin in dieser Idylle liegt das 7.000-Seelen-Dorf Ruhpolding mit der mächtigen barocken Kirche und Lüftmalerei an den schmucken Bürgerhäusern. Ruhpolding ist ein bekannter Tourismusort – und ein Genuss-Tipp für alle Jahreszeiten. **TreffpunktDeutschland.de/ruhpolding**



© Ruhpolding Tourismus GmbH

Vita Alpina Erlebnis & Wellnessbad

Das Erlebnis- & Wellnessbad mit großer Saunalandschaft bietet Spaß und Vergnügen für Wasserratten jeden Alters. Während sich die jungen Wilden in die Brandung werfen, oder die rasante Fahrt auf der Erlebnisrutsche genießen, können die Kleinsten sicher am Wasserspielplatz plantschen. Wer Entspannung sucht, lässt in dem 33 Grad warmen Solewasser der Urmeertherme die Seele baumeln und genießt dabei das unvergleichliche Ruhpoldinger Alpenpanorama. Aber auch die großzügige Saunalandschaft inkl. Garten lädt zum Verweilen und Entspannen ein. **vulputate eleifend tellus. Branderstraße 1, Ruhpolding**



© Therme Obersees

Therme Obersees

Längst gilt die Therme als mehrfach ausgezeichnete „Perle“ der Fränkischen Schweiz. Das mineralhaltige Thermalwasser kommt aus Urtiefen des Juragesteins. Das Wasser belebt und entspannt zugleich. **An der Therme 1, Mistelgau-Obersees**



St. Rupert-Kapelle
© Touristinformation
an der Therme Obersees

Mistelgau-Obersees

Eingebettet in unberührter Natur finden sich hier viele idyllische Wander- und Radwege. Wo einst die Dampflok fuhr, lässt es sich heute beschaulich durch die einmalige Landschaft radeln. **TreffpunktDeutschland.de/mistelgau**



Schloss Faber-Castell Mai 2018
© Stadt Stein

Stein

Wer an Stein denkt, dem fällt wohl zuerst Faber-Castell ein oder die B14 oder beides. Dabei hat die Stadt, die zwar am südwestlichen Rand Nürnbergs am linken Ufer der Rednitz liegt, aber zum Landkreis Fürth gehört, viel, viel mehr zu bieten. TreffpunktDeutschland.de/rosstal



Kristall Palm Beach Kur- & Freizeitbad
© Stadt Stein

Kristal Palm Beach

Das Kur- & Freizeitbad bietet eine Vielzahl von nassen Freizeitmöglichkeiten. Spaß und Action gibt es im Erlebnisbad und der Rutschenwelt. Entspannung und Erholung im Sauna- und Wellnessbereich. **Albertus-Magnus-Straße 29, Stein**



© Altmühltherme Treuchtlingen

Altmühltherme Treuchtlingen

Quelle purer Lebenslust. Baden und saunieren im wohligen warmen, 18.000 Jahre alten, zertifizierten und staatlich anerkannten Heilwasser nach balneologischen Grundsätzen. **Bürgermeister-Döbler-Allee 12, Treuchtlingen**



Altmühltherme Treuchtlingen
© Peter von Felbert

Treuchtlingen

Als staatlich anerkannter Erholungsort mit Heilquellen-Kurbetrieb steht Treuchtlingen für Gesundheit, Wohlbefinden und natürliche Entscheidung. TreffpunktDeutschland.de/treuchtlingen



© Stadt Weißenstadt
Kur- & Tourist-Information Weißenstadt

Weißstadt

Sieben Sterne mit Seeblick. Die Stadt Weißenstadt liegt ganz idyllisch im Naturpark Fichtelgebirge, eingebettet im Tal der Eger. Sie zeichnet sich durch ihre romantischen Straßenzweigen, einzigartige Felsenkeller und historischen Scheunereien aus. Ein Eldorado für Spaziergänger, Inline Skater oder Radfahrer ist der 4 km lange Uferweg des ca. 50 Hektar großen Weißestädter Sees. Wer Erholung sucht, die Ruhe und Natur genießen und gleichzeitig etwas für seine Gesundheit tun möchte, findet hier beste Voraussetzungen. TreffpunktDeutschland.de/weissenstadt



© Siebenquell GesundZeitResort

Siebenquell Das GesundZeitResort

Die Therme empfängt Badegäste in der Wasservelt mit einer großen zusammenhängenden Wasserfläche mit vielen Attraktionen, einer Poolbar, Außenbecken und Sonnenliegewiese. Die Saunalandschaft mit neun Erlebnis- und Themensaunen, einer Schneekammer, Saunagarten mit Thermalwasser-Außenbecken und Ruhebereichen lädt zum Schwitzen und Entspannen ein. Einzigartig ist das Herz des Siebenquell: die GesundZeitReise. Hier spüren Gäste in sieben wunderschönen Badelandschaften alter Kulturen die gesundheitsfördernde Wirkung verschiedener Mineralien. Verwöhn- oder Gesundheitsanwendungen im Medical SPA versprechen eine Extraportion Wellness. **Thermalallee 1, Weißenstadt**



Bad Birnbach Röttalterme © Kurverwaltung Bad Birnbach

In den Heil- und Thermalbädern Bad Füssing, Bad Griesbach, Bad Birnbach, Bad Gögging und Bad Abbach findet man die richtige Balance zwischen Gesundheit, Entspannung und ganzheitlichem Vital- und Aktivurlaub. Das niederbayerische Umland zeichnet sich durch die höchste Golfplatzdichte Deutschlands aus, mit der Gemeinde Bad Griesbach als dem größten zusammenhängenden Golf-Resort Europas. Die abwechslungsreiche Region bietet als ideale Ergänzung dazu geschichtsträchtige Einblicke in das Herz alter Dom- und Herzogstädte wie Passau, Landshut, Straubing, Dingolfing und Landau. Sie verbinden überliefertes Kulturgut mühelos mit zeitgenössischer Lebensart. TreffpunktDeutschland.de/bayerisches-golf-thermenland



Golfpark Bella Vista
© Kurverwaltung Bad Birnbach



Bad Birnbach Erntedankfest
© Kurverwaltung Bad Birnbach

Der Ferienpark am Plauer See.

FERIENPARK LENZ

URLAUB
für die ganze Familie

- im Herzen der Mecklenburgischen Seenplatte
- rund 30 traumhafte Ferienhäuser für 2 bis 12 Personen
- alle Unterkünfte sind hochwertig gestaltet und ausgestattet

www.ferienpark-lenz.de
Plauer Seeblick | 17213 Malchow
Tel. 0152 08529030 | urlaub@ferienpark-lenz.de

Foto: stock.adobe.com - Angelov



Elektrisierende Achterbahn-Neuheit „Voltron Nevera powered by Rimac“

Das Europa-Park Erlebnis-Resort startet in den Frühling. Mit über 100 Attraktionen und Shows verspricht der Europa-Park zahlreiche Highlights. In der Sommersaison 2024 entdecken die Besucher von Deutschlands größtem Freizeitpark erstmals den Themenbereich Kroatien. Dort bietet der neue Multi Launch Coaster „Voltron Nevera powered by Rimac“ ein außergewöhnliches und einzigartiges Achterbahn-Erlebnis. Zudem kehren die beliebten Familien-Attraktionen „Alpenexpress Enzian“ und „Tiroler Wildwasserbahn“ zurück. Spektakuläre und familienfreundliche Attraktionen, beeindruckende Shows und abwechslungsreiche Gastronomie – im Europa-Park kommt jeder auf seine Kosten. Darüber hinaus bieten die Wasserwelt Rulantica und die Virtual-Reality-Experience YULLBE Vergnügen für die ganze Familie. Eine außergewöhnliche Sinnesreise erleben die Gäste bei der Restaurant-Weltneuheit Eatrenalin. Die sechs parkeigenen 4-Sterne Superior Erlebnishotels und das Camp Resort machen den Aufenthalt zu einem unvergesslichen Kurzurlaub. **Rust**



TreffpunktDeutschland Newsletter ABONNIEREN UND GEWINNEN

Einmal im Monat stellt die TreffpunktDeutschland-Redaktion einen Newsletter zusammen. Aktuelle touristische Themen, neue Orte und Regionen, aktuelle Eventhighlights und vieles mehr werden Sie hier finden. Zweimal im Jahr verlosen wir, unter allen Newsletter-Abonnenten, tolle Preise. Für Frühling/Sommer 2024 haben wir einen ganz besonderen Preis für Sie:

Das gibt es zu gewinnen

EIN EXKLUSIVER ERLEBNISAUFENTHALT IM EUROPA-PARK RESORT

Ein exklusiver Erlebnisaufenthalt für vier Personen in einem der parkeigenen Erlebnishotels inklusive reichhaltigem Frühstücksbuffet, Nutzung der Wellnessbereiche und Pools, kostenfreiem Parkplatz, Tageseintritt in den Europa-Park und die Wasserwelt Rulantica sowie VIP-Zutritt zum Park 30 Minuten vor offizieller Öffnung.

Einfach bis zu 31.08.2024 Newsletter abonnieren unter www.TreffpunktDeutschland.de/newsletter

Der Rechtsweg ist ausgeschlossen.



NOCH MEHR REISEMAGAZINE GIBT ES ONLINE



TreffpunktDeutschland.de/reisemagazine

Ihr Ort das nächste Mal mit dabei! AUSGABE HERBST/WINTER 2024/25

Wenn Sie mit Ihrem Ort in den nächsten Ausgaben unserer Reisemagazine WILLKOMMEN IN DER REGION... mit redaktionellen Artikeln dabei sein möchten, dann senden Sie uns Texte und Fotos per E-Mail an d.danitz@wittich-forchheim.de. Diese werden wir dann je nach Platz in unseren Reisemagazinen **kostenlos** veröffentlichen. Oder nutzen Sie das Formular auf dieser Seite:



www.TreffpunktDeutschland.de/mitmachen-reisemagazin

Das perfekte Werbeumfeld IHRE ANZEIGE DAS NÄCHSTE MAL DABEI

Verteilt werden unsere Reisemagazine kostenlos über die Tourismusämter, Übernachtungsbetriebe und Freizeiteinrichtungen vor Ort. Durch die fokussierte Verteilung an die Interessengruppen und die informativen redaktionellen Beiträge können Sie hier kostengünstige zielgerichtete Anzeigen schalten ohne Streuverlust. Die Reisemagazine erscheinen im Frühjahr und Herbst. **Wenn Sie Interesse haben, dann kontaktieren Sie uns:**



Andrea Kossowski
a.kossowski@wittich-forchheim.de
09191 723258

Susanne Emmert-Deuerlein
s.emmert-deuerlein@wittich-forchheim.de
09191 723263



IMPRESSUM Treffpunkt Deutschland WILLKOMMEN IN DER REGION... ist ein unabhängiges Reisemagazin. Die veröffentlichten Artikel basieren auf zugesandte Artikel der jeweiligen Tourismusbüros und touristischen Partnern und müssen nicht die Meinung des Verlages widerspiegeln. Alle Angaben sind ohne Gewähr. Herausgeber: LINUS WITTICH Medien KG, Peter-Henlein-Straße 1, 91301 Forchheim, Telefon 09191 72320, Geschäftsführer: Christian Zenk Redaktion: Detlef Danitz, Telefon 09191 723239, d.danitz@wittich-forchheim.de; Anzeigen: Susanne Emmert-Deuterlein, Telefon: 09191 7232-63, s.emmert-deuerlein@wittich-forchheim.de; Andrea Kossowski, Telefon: 09191 723258, a.kossowski@wittich-forchheim.de. Eine Haftung für die Richtigkeit telefonisch aufgebener Anzeigen kann nicht übernommen werden. Für Anzeigenveröffentlichungen und Fremdbelagen gelten die Allgemeinen Geschäftsbedingungen wittich.de/agb und die zzt. gültige Preisliste. Für Textveröffentlichungen gelten unsere Allgemeinen Geschäftsbedingungen. Veröffentlichte Artikel und Rubriken, die mit dem Namen eines Verfassers gekennzeichnet sind, müssen nicht die Meinung des Verlages widerspiegeln. Für unverlangt eingesandte Manuskripte oder Bilder kann keine Rücksendung verlangt werden. Nachdruck, Vervielfältigung oder sonstige Verwertung des Inhaltes nur mit schriftlicher Genehmigung des Verlages. Urheberrechtshinweise: Der Inhalt und das Layout dieser Webpräsentation sind urheberrechtlich geschützt. Nachdrucke und sonstige Verwendung jeglicher Art, auch auszugsweise, bedürfen der ausdrücklichen schriftlichen Genehmigung des Verlages.

TreffpunktDeutschland präsentiert:

ÜBER 50 KOSTENLOSE REISEMAGAZINE

UND WAS MACHEN WIR ALS NÄCHSTES?



In unserer Reisemagazin Reihe „WILLKOMMEN IN...“ stellen wir Ihnen jeweils einen Landkreis mit seinem namensgebenden Hotspot-Ort und den angrenzenden Landkreisen vor. So erhalten Sie touristische Informationen über einen Umkreis von ca. 50 Km. Bis Jahresende wollen wir für jeden bayerischen Landkreis ein eigenes Reisemagazin zum kostenlosen herunterladen anbieten. Diese 71 Reisemagazine wird es dann für die folgenden Regionen geben:

Aichach, Altötting, Amberg, Ansbach, Aschaffenburg, Augsburg, Bad Kissingen, Bad Neustadt a.d.Saale, Bad Reichenhall, Bad Staffelstein, Bad Tölz, Bad Windsheim, Bad Wörishofen, Bamberg, Bayreuth, Cham, Coburg,

Dachau, Deggendorf, Dillingen a.d.Donau, Dingolfing, Ebersberg, Eichstätt, Erding, Erlangen, Forchheim, Freising, Fürstenfeldbruck, Fürth, Füssen, Garmisch-Partenkirchen, Grafenau, Günzburg, Haßfurt, Hof, Karlstadt, Kelheim, Kempten, Kitzingen, Kronach, Kulmbach, Landsberg am Lech, Landshut, Lindau, Neuburg a.d.Donau, Neumarkt i.d.OPf., Nürnberg, Oettingen, Passau, Pfaffenhofen a.d.Ilm, Pfarrkirchen, Regen, Regensburg, Rosenheim, Roth, Schwandorf, Schweinfurt, Starnberg, Straubing, Tirschenreuth, Traunstein, Weiden, Weilheim, Weißenburg, Wunsiedel und Würzburg.



QR-Code scannen und mit unseren Reisemagazinen Deutschland entdecken!
www.TreffpunktDeutschland.de/willkommen