

Frühling
Sommer
2024

.....
ePaper Version
April-September



LINUS WITTICH präsentiert

Treffpunkt Deutschland.de

Freizeit- & Reisemagazin

**Tipp:
Weißstädter
See**

Seite 8

**Europa-Park
Gewinnspiel**

Seite 30

SPEZIAL
**WELLNESS
GUIDE**
Seite 26

**UND WAS
MACHEN
WIR JETZT?**

**URLAUB IN DER HEIMAT
WILLKOMMEN IN DER
REGION WUNSIEDEL**
Landkreis Wunsiedel und Umgebung

Weißstadt - Surfen am Weißstädter See
© Stadt Weißstadt / Kur- & Tourist-Information Weißstadt

Wunsiedel Landkreis * **Hof** Landkreis * **Bayreuth** Landkreis
Kulmbach Landkreis * **Tirschenreuth** Landkreis

*Fichtelgebirge * Frankenwald * Fränkische Schweiz * Oberpfälzer Wald*

WILLKOMMEN IN DER REGION WUNSIEDEL


Felsenlabyrinth Luisenburg
© Stadt Wunsiedel



Landkreis Wunsiedel
Wunsiedel
Seite 7

**UND WAS
MACHEN
WIR JETZT?**

Auf diese Frage versuchen wir Ihnen in diesem Reisemagazin **WILLKOMMEN IN DER REGION WUNSIEDEL** eine Antwort zu geben. Zuerst stellen wir Ihnen den Hotspot-Ort **Wunsiedel** und den dazugehörigen Landkreis vor. Danach folgen die angrenzenden Landkreise mit ihren Orten, Sehenswürdigkeiten und Event-Highlights. Abschließend gibt es noch Tipps für Ihren nächsten Urlaub.



Landkreis Bayreuth
AHORNTAL
Seite 11



Landkreis Kulmbach
Wonsees
Seite 19



Landkreis Tirschenreuth
Waldsassen
Seite 25



Landkreis Bayreuth
Therme Obernsees
Mistelgau
Seite 12



Landkreis Tirschenreuth
Fischhofpark
Tirschenreuth
Seite 24

NOCH MEHR TIPPS IN UNSEREM ePAPER

XXL
AUSGABE

Online unter
**TreffpunktDeutschland.de/
willkommen-wunsiedel**



Jetzt QR-Code
scannen, ePaper
herunterladen und noch
mehr Seiten als hier
online entdecken!



Landkreis Hof
Bürgerpark Theresienstein
Hof
Seite 15



Wunsiedel

Fichtelgebirge

Erleben Sie, bei einem historischen Stadtrundgang, den besonderen Charme unserer klassizistischen Altstadt.

Ab Seite 7



Landkreis

Wunsiedel i. Fichtelgebirge

Der Landkreis liegt inmitten des Naturparks Fichtelgebirge und bietet mit seiner vielfältigen Landschaft zu jeder Jahreszeit eine immense Fülle an Aktivitäten.

Ab Seite 6



Landkreis Hof

Hofer Land

Frankenwald

Das Hofer Land verzaubert mit malerischer Natur, sanften Hügeln, und historischem Charme. Ein Ort der Ruhe und Inspiration in Bayern.

Ab Seite 15




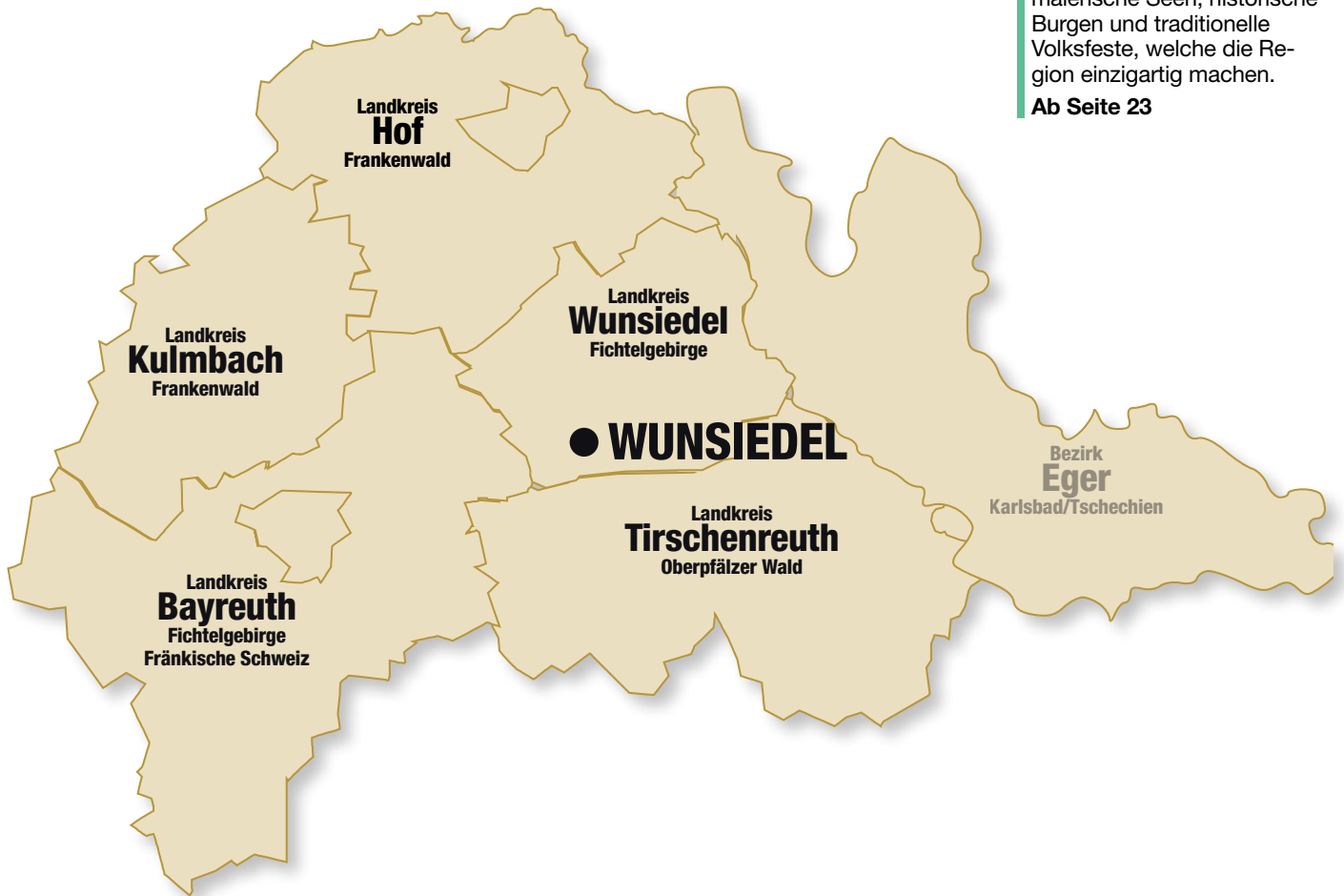
Landkreis

Tirschenreuth

Oberpfälzer Wald

Die Highlights im Landkreis Tirschenreuth umfassen malerische Seen, historische Burgen und traditionelle Volksfeste, welche die Region einzigartig machen.

Ab Seite 23



Landkreis

Kulmbach

Frankenwald

Der Landkreis begeistert durch seine malerische Landschaft, historischen Burgen und Brauereien sowie traditionsreiche Bierkultur.

Ab Seite 18



Landkreis

Bayreuth

Fichtelgebirge

Der Fränkische Jura und das Fichtelgebirge sind bekannte Wanderregionen, die mit ihren herrlichen Aussichten und Wanderwegen begeistern.

Ab Seite 8

Tourismus- Regionen

Franken

Ab Seite 4

Fichtelgebirge

Ab Seite 5

Frankenwald

Ab Seite 14

Ostbayern

Ab Seite 20

Oberpfalz

Ab Seite 21

Oberpfälzer Wald

Ab Seite 22

WILLKOMMEN IN FRANKEN



Radeln am Tauber-Altühlt-Radweg in Eichstätt © Naturpark Altmühltal / Dietmar Denger Kulinarische Weiterbetour Bad Kissingen © Bayer, Staatsbad Bad Kissingen GmbH / Ingo Peters

Vielfalt auf Fränkisch

Kultur, Natur und Genuss im Urlaubsland Franken

Verwinkelte Fachwerkgassen neben prächtigen Barock-Ensembles, weite Wälder neben fruchtbaren Weinbergen, entspannter Genuss neben jeder Menge sportlicher Action: In Franken passen diese scheinbaren Gegensätze einfach zusammen. Genau diese Vielfalt zeichnet das Reiseland im Norden Bayerns aus. 16 unterschiedliche Ferienlandschaften sorgen für jede Menge Abwechslung mit köstlicher Küche, Bier- und Weinspezialitäten, Sehenswürdigkeiten und lebendiger Kultur – typisch fränkisch eben.

Nachhaltige Wege in den Urlaub

Charakteristisch für Franken ist zudem der Abwechslungsreichtum seiner Naturparke: Mit zehn an der Zahl machen sie mehr als die Hälfte des Urlaubslands aus. Die Naturparke sind auch ein Indikator für die große Bedeutung der Nachhaltigkeit im fränkischen Tourismus. Schließlich gehört es zu den zentralen Aufgaben eines Naturparks, seine Landschaften aktiv zu schützen, zu pflegen, zu entwickeln und sie zugleich den Menschen zugänglich zu machen. Damit dies von Beginn an so ist, empfehlen sich für die Anreise die Bayerische Eisenbahngesellschaft (BEG) und der Verkehrsverbund Großraum Nürnberg (VGN). Dank ihnen durchzieht ein dichtes Netz an Bus- und Bahnlinien das Urlaubsland Franken. Viele Busse und Bahnen steuern bewusst Freizeitziele oder Ausgangspunkte für Wander- und Radrouten an.

Städtetrips schreiben die besten Storys

Eine faszinierende Welt eröffnet sich in den fränkischen Städten. Zu den Glanzlichtern zählen Ansbach, Aschaffenburg, Bamberg, Bayreuth, Coburg, Dinkelsbühl, Eichstätt, Erlangen, Forchheim, Fürth, Kulmbach, Nürnberg, Rothenburg ob der Tauber, Schweinfurt oder Würzburg.

Tourismusverband Franken e.V.

Pretzfelder Straße 15, 90425 Nürnberg, Tel.: 0911 941510, info@frankentourismus.de, www.frankentourismus.de



Blick auf den Staffelberg © Obermain-Jura / Angela F. Endress



Baumwipfelpfad Steigerwald © Florian Trykowski

Franken Entspannen im Gesundheitspark Franken



Brunnen- und Wandelhalle Bad Kissingen © Ingo Peters / Bayer, Staatsbad Bad Kissingen GmbH

Ganz gleich, auf welche Art man Franken für sich entdeckt: Die entspannenden Momente kommen nicht zu kurz. Dafür sorgen die 19 Heilbäder und Kurorte im „Gesundheitspark Franken“. Sie sind – dank innovativer Konzepte und Heilschätzen aus der Natur – wahre Gesundheits- und Wohlfühl-Experten. Zu ihrem Angebot gehören moderne Thermen,

großartige Saunalandschaften, Wellness-Anwendungen sowie Besonderheiten wie Deutschlands erster Heilwassersee, Salzseen mit einer Konzentration wie im Toten Meer oder zertifizierte Heilwälder. Hier kann man sich körperlich regenerieren und vor allem die Seele nach allen Regeln der Kunst baumeln lassen.

www.gesundheitspark-franken.de

Franken Heimat der Biere



Goikelbräu Lohr a.Main © FrankenTourismus/Holger Leue

Vielfalt rund ums flüssige Gold Frankens

Ob beim Wandern, nach der Radtour oder beim Stadtbummel: Den Durst stillt in Franken ein heimisches Bier. Nirgendwo sonst gibt es eine so große Dichte an Brauereien wie hier. Die zahlreichen Privatbrauereien, Gasthausbrauereien, Kommunbrauereien und Craftbrauer sorgen für eine süffige Vielfalt an unterschiedlichen Biersorten. Die dafür benötigten Zutaten sind ebenso einfach wie regional: Aromahopfen und Braugerste wachsen in Franken direkt vor Ort, das Wasser sprudelt frisch aus den Brunnen der Brauereien. Das fränkische Bier bietet Anlass für viele Reiseerlebnisse: Dazu gehören etwa Braukurse, Biervorkostungen oder sogar Stadtführungen im Zeichen des Bieres. Außerdem lohnt sich ein Besuch in den zahlreichen Bier- und Brauereimuseen. Darüber hinaus verfeinern die fränkischen Brauerzeugnisse viele kulinarische Genüsse, die jetzt im Herbst Hochkonjunktur haben – von der wärmenden Biersuppe über das deftige Schäuferle an Dunkelbiersoße bis zum aromatischen Glühbier. www.franken-bierland.de



Brauereigasthof Landwehr-Bräu Romantisches Franken © FrankenTourismus / Holger Leue

Franken. Oberfranken.

WILLKOMMEN IM FICHELGEBIRGE



© Tourismuszentrale Fichtelgebirge / Florian Trykowski

Natürliche Faszination in Franken

Das Fichtelgebirge reicht von Bayreuth im Westen bis zur tschechischen Grenze im Osten, im Norden bis nach Hof und im Süden bis nach Waldsassen in die nördliche Oberpfalz.

Berge, Wälder, Wiesen, kleine Seen, Granitmeere, ein Felsenlabyrinth und ein Geopark, abwechslungsreiche Wander- und Radwege sowie ausgezeichnete Kulinarik und Kultur liegen im Fichtelgebirge nah beieinander und bieten optimale Voraussetzungen für neugierige und aktive Besucher, die wieder mal richtig durchatmen möchten. Entlang des Fränkischen Gebirgswegs sowie des Main-Radwegs erstreckt sich die unberührte Natur und Felsenlandschaft des Geoparks Bayern-Böhmen.

Die Aktivregion Fichtelgebirge besitzt ein 3.400 Kilometer umfassendes Wanderwegenetz. Dabei können Wanderer je nach persönlichem Fitnesslevel aus einer Vielzahl von mehr oder weniger anspruchsvollen Touren, ein- oder mehrtägigen Routen, Rund- oder Themenwanderwegen wählen.

Auch kulturell hat das Fichtelgebirge viel zu bieten: Neben den renommierten Richard-Wagner-Festspielen in Bayreuth finden auf Deutschlands ältester Naturbühne in Wunsiedel die Luisenburg-Festspiele statt. In Selb und Hohenberg a.d. Eger findet sich Europas größtes Porzellanmuseum.

Gesundheits- und Wellnessliebhaber kommen in den hiesigen Thermen, wie dem Siebenquell GesundZeitResort in Weißenstadt, der Lohengrin Therme in Bayreuth oder dem Alexbad in Bad Alexandersbad voll auf ihre Kosten.

Tourismuszentrale Fichtelgebirge e.V.

Gablonzer Str. 11, 95686 Fichtelberg, Tel.: 09272 969030, info@fichtelgebirge.bayern, www.fichtelgebirge.bayern



© Tourismuszentrale Fichtelgebirge / Florian Trykowski



© Tourismuszentrale Fichtelgebirge / Florian Trykowski



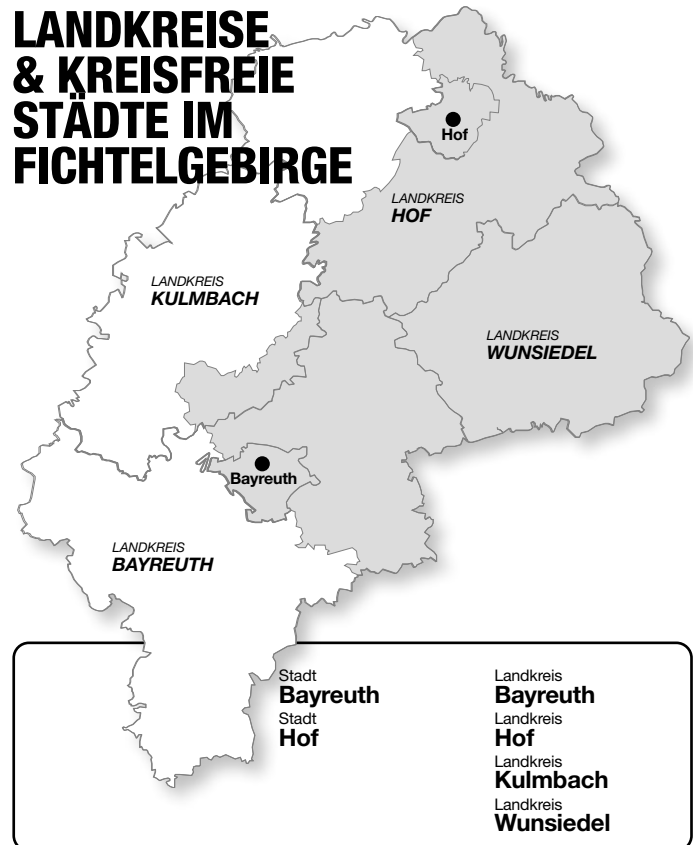
Fichtelgebirge Wandel im Wald

© Tourismuszentrale Fichtelgebirge / Florian Trykowski

Der Wald war schon immer ein zentraler Bestandteil der Urlaubs- und Erholungsregion Fichtelgebirge. Ob als Tagesausflügler, Urlauber oder als Einheimischer: Jeder bewegt sich irgendwann während seines Besuchs im Fichtelgebirge im Wald. Durch ihn führen unsere Wander- und Radwege. Er lädt zum Erholen und Verweilen ein und ist Lebensraum vieler Tierarten. Egal zu welcher Jahreszeit, der Wald im Fichtelgebirge ist immer ein besonderes Naturerlebnis und schafft tolle Ausblicke auf die umliegende Landschaft. In den beiden Jahren 2024 und 2025 möchten wir uns deshalb als Region unserem Herzstück thematisch

besonders widmen und verstärkt zeigen, welchen Herausforderungen wir uns stellen müssen, damit das „Erlebnis Wald“ weiterhin und noch stärker auf alle wirkt. Während dieser Zeit wird es unterschiedliche Veranstaltungen geben. Ob geführte Wanderungen mit dem Fichtelgebirgsverein, Informationen über den Waldumbau, Entdeckungstouren mit Geopark- oder Naturpark-Rangern oder in Form einer Wanderausstellung im Fichtelgebirgsmuseum. Besonders hervorheben möchten wir unsere „Waldwochen“ mit speziellen Angeboten, die zweimal im Jahr stattfinden werden. www.fichtelgebirge.bayern/wald

LANDKREISE & KREISFREIE STÄDTE IM FICHELGEBIRGE



Stadt
Bayreuth
Stadt
Hof

Landkreis
Bayreuth
Landkreis
Hof
Landkreis
Kulmbach
Landkreis
Wunsiedel



Jetzt QR-Code scannen und das Fichtelgebirge online entdecken!

www.treffpunktdeutschland.de/fichtelgebirge

Franken. Fichtelgebirge.

WILLKOMMEN IM LANDKREIS WUNSIEDEL I. FICHELGEBIRGE



Prinzenfelsen
© Landratsamt
Wunsiedel i. Fichtelgebirge



Hendelhammer
© Landratsamt Wunsiedel i. Fichtelgebirge

Der Landkreis Wunsiedel i. Fichtelgebirge liegt inmitten des Naturparks Fichtelgebirge und bietet mit seiner vielfältigen Landschaft zu jeder Jahreszeit eine immense Fülle an Erlebnissen – für Aktivurlauber, Genießer sowie Familien, aber auch für die nächsten Touren im Wohnmobil oder den anstehenden Wellnessstrip. Dem Aktivurlaub im Fichtelgebirge kommt eine besondere Bedeutung zu: Ob Wandern, Radfahren oder Wintersport, das Fichtelgebirge lässt sich am besten bei Ausflügen in der freien Natur erleben. Thermen, Bewegung in der Natur, Kneipp-Therapien und Tretbecken versprechen Erholung und Entspannung in unberührter Natur im Naturpark Fichtelgebirge.
TreffpunktDeutschland.de/wunsiedel-region

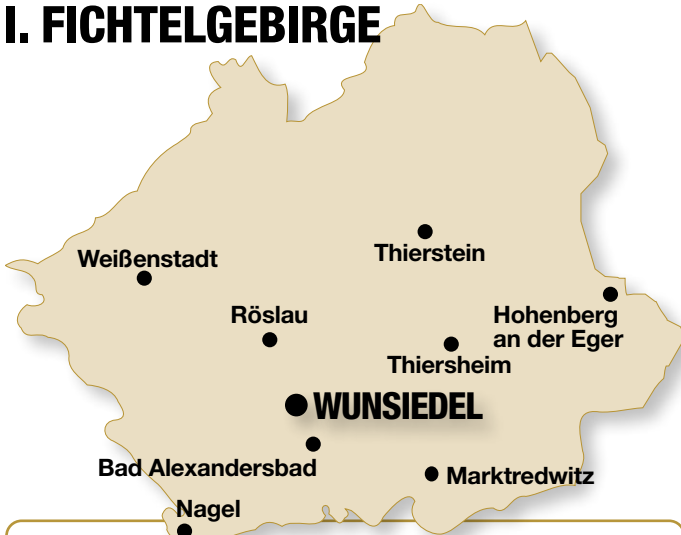


Hohenberg © Landratsamt
Wunsiedel i. Fichtelgebirge



© Landratsamt
Wunsiedel i. Fichtelgebirge

ORTE IM LANDKREIS WUNSIEDEL I. FICHELGEBIRGE



- | | | |
|---|----------------------------|----------------------------|
| Gemeinde Bad Alexandersbad | Gemeinde Nagel | Stadt Weißensadt |
| Stadt Hohenberg an der Eger | Gemeinde Röslau | Stadt Wunsiedel |
| Große Kreisstadt Marktredwitz | Markt Thiersheim | |
| | Stadt Thierstein | |

Landkreis Wunsiedel i. Fichtelgebirge Radregion Bayerisch- Böhmische Bäder



© Landratsamt Wunsiedel i. Fichtelgebirge

Kraftvoll | Prächtig | Einladend - Die Radregion Bayerisch-Böhmische Bäder ist eine Schatzkammer und verbindet eine abwechslungsreiche Landschaft, prächtige Bäder und traditionsreiche Gastlichkeit. Die prunkvollen bayerisch-böhmischen Bäder zogen Dichter, Denker, Künstler und Herrscher seit dem 14. Jahrhundert in ihren Bann. Auf neun Etappen verbindet die abwechslungsreiche Hauptroute insgesamt zehn bayerische und böhmische Heilbäder und Kurorte.

Auf beiden Seiten der deutsch-tschechischen Grenze finden Einheimische und Gäste ein Paradies für Radfahrerinnen und Radfahrer. Egal ob Genussradler, E-Biker oder sportlich ambitioniert, ob allein oder mit der ganzen Familie: die Radregion Bayerisch-Böhmische Bäder beherbergt unglaubliche zehn Bäder, verbindet das Fichtelgebirge mit dem angrenzenden Böhmen und stellt die Themen Gesundheit und Bäder in den Mittelpunkt.
www.radregion-bayern-boehmen.de



Jetzt QR-Code scannen
und den Landkreis Wunsiedel
online entdecken!

www.treffpunktdeutschland.de/wunsiedel-region



WUNSIEDEL

HOT SPOT ORT

© Greifvogelpark Wunsiedel

„Ich bin gern in dir geboren, kleine aber gute, lichte Stadt“, so beschreibt der bekannte Wunsiedler Dichter Jean Paul seine Geburtsstadt! Überzeugen Sie sich selbst und erleben Sie, bei einem historischen Stadtrundgang, den besonderen Charme unserer klassizistischen Altstadt.

Das imposante Koppetentor oder die zahlreichen Brunnen machen einfach nur Spass entdeckt zu werden. Ob im Alleingang oder mit unseren ausgebildeten Gästeführern, Sie werden erstaunt sein über die reizvollen Zeitzeugen, originellen Geschichten und verwunschenen Winkel Winkel unserer Festspiel- und Energiestadt. TreffpunktDeutschland.de/wunsiedel



Felsenlabyrinth Luisenburg © Stadt Wunsiedel



Felsenlabyrinth Luisenburg © Stadt Wunsiedel



© Stadt Wunsiedel

Rathaus

Es wurde von 1835 – 1837 nach dem letzten großen Stadtbrand von 1834 errichtet. Fenstereinfassungen und Türstöcke wurden ausschließlich aus einheimischem Granit gefertigt. **Marktplatz 6, Wunsiedel**



© Stadt Wunsiedel

Jean-Paul-Platz

Im Geburtshaus Jean Pauls, befand sich einst die Wohnung des Tertius, des dritten Lehrers am Lyzeum. Hier kam am 1763 Johann Paul Friedrich Richter zur Welt. Ebenfalls am Platz neben der Stadtkirche St. Veit befindet



© Stadt Wunsiedel

Luitpoldplatz und Brunnen

Im Volksmund wird der Luitpoldplatz auch noch Töpfermarkt genannt, da im 19. Jahrhundert hier Tongeschirr verkauft wurde. Der dortige Brunnen stammt aus dem 18. Jahrhundert. Auf der gegenüberliegenden Seite befindet sich das Pachelbelhaus. **Luitpoldplatz, Wunsiedel**



© Greifvogelpark Wunsiedel

Falknerei Greifvogelpark

Greifvögel hautnah erleben, Action pur und spektakuläre Flugvorführungen erwarten Sie im Greifvogelpark mit Falknerei im Bürgerpark Katharinenberg in Wunsiedel, eine der modernsten und fortschrittlichsten Anlagen Europas. **Am Katharinenberg 1, Wunsiedel**



© Stadt Wunsiedel

Bürgerpark Katharinenberg

Der Bürgerpark Katharinenberg ist die älteste von Bürgern errichtete Parkanlage in Bayern. Seinen Namen verdankt der „Wunsiedler Hausberg“ der ehemaligen Wallfahrtskirche St. Katharina aus dem 14. Jahrhundert. Einst wichtige Pilgerstätte begeistert die Kirchenruine mit ihrem besonderen sakralen Ambiente auch heute noch Einheimische und Gäste bei Gottesdiensten und kulturellen Veranstaltungen. Sehenswert sind nach fast 6-jähriger Instandsetzungsphase die teilweise wieder hergestellten Wege, historischen Gartenanlagen und Aussichtspunkte. **Wunsiedel**



Felsenlabyrinth Luisenburg © Stadt Wunsiedel

Felsenlabyrinth Luisenburg

Kaum ein Ort im zentralen Fichtelgebirge vermag so schauerlich und schön zugleich zu sein, wie das Felsenlabyrinth nahe der Stadt Wunsiedel. Wandern entlang von Schluchten und Höhlen. **Luisenburg, Wunsiedel**



© Stadt Wunsiedel

Koppetentor

Der Name Koppetentorturm ist seit 1471 nachgewiesen. Der Turm, der im Zuge einer Mauererweiterung gebaut wurde, hatte zunächst ein Notdach und wirkte dadurch „koppet“ = abgekoppelt. Es handelt sich um den letzten Stadttorturm. **Koppetentorstraße 5, Wunsiedel**



© Fichtelgebirgsmuseum Wunsiedel

Fichtelgebirgsmuseum Wunsiedel

Größtes bayerisches Regionalmuseum. Das 1907 gegründete Fichtelgebirgsmuseum ist seit 1964 in neun Gebäuden rund um den mittelalterlichen Spitalhof im Zentrum der Stadt Wunsiedel untergebracht. Es wird kontinuierlich erweitert und aktualisiert. Der gesamte Komplex umfasst 3100 qm Ausstellungsfläche und ist eine wahre Schatzkammer der sagenhaften Region „Fichtelgebirge“. Mineralien und Bodenschätze, Kunstgewerbliche Objekte, historische Kleidung, Fotografie, Handwerk, Spielzeug, Industrie und Bergbau, aber auch regionale Künstler sind Themen der Präsentation. Im Innenhof finden sich Schauwerkstätten, in denen Meister ihres Könnens die Verarbeitung von regionaltypischen Werkstoffen zeigen. **Spitalhof 5, Wunsiedel**



© Fichtelgebirgsmuseum Wunsiedel



© Fichtelgebirgsmuseum Wunsiedel



ALEXBAD © Gemeinde Bad Alexandersbad | Florian Miedl

Bad Alexandersbad

Bad Alexandersbad ist das kleinste Heilbad Bayerns. Schon vor knapp 300 Jahren kamen die Menschen wegen der Wirkung der Heilquelle hierher. TreffpunktDeutschland.de/bad-alexandersbad



© Gemeinde Bad Alexandersbad / Florian Miedl

ALEXBAD

Im Heilbad erwarten Sie ein architektonisch besonderes Panoramabad mit Saunabereich, ein Trainingspark mit modernen Trainingsgeräten sowie ein breites Angebot an Therapie- und Wohlfühlbehandlungen. Markgrafenstraße 28, Bad Alexandersbad



Historisches Rathaus © Stadt Marktredwitz

Marktredwitz

Die große Kreisstadt mit historischem Stadtkern bietet abwechslungsreiche Freizeitangebote, herrliche Natur und vielfältige Einkaufsmöglichkeiten. TreffpunktDeutschland.de/marktredwitz



© Stadt Marktredwitz

Historisches Rathaus

Das Historische Rathaus entstand nach Erhalt der Marktrechte im Jahre 1384 durch Umbau und Verwendung von zwei Türmen der ehemaligen Burganlage. Seine heutige Form mit dem markanten Erker erhielt es beim Umbau 1591/92. Markt 29, Marktredwitz



Burg Hohenberg © Stadt Hohenberg

Hohenberg a. d. Eger

Hohenberg ist eine kleine Stadt mit großen Geschichten. Neben dem imposanten Wahrzeichen, „Burg Hohenberg“, gibt es noch viele weitere interessante Highlights in der Stadt zu entdecken. Im Porzellanikon – Staatliches Museum für Porzellan – erfahren Sie alles über das „Weiße Gold“. Die Firma Dibbern bringt mit ihrem Design von Fine-Bone-China eine Wertigkeit zum Ausdruck, die Tradition und Moderne verbindet. Des Weiteren beweist die Hohenberger Manufaktur für Tapeten mit jeder neuen Kollektion, dass man Nachhaltigkeit und Wohngesundheit praktizieren und gleichzeitig edle Designs hochwertig produzieren kann. Ein Besuch in den Werksverkäufen lohnt sich immer. TreffpunktDeutschland.de/hohenberg



© Stadt Marktredwitz

Auenpark

Die Stadt Marktredwitz steckt voller grüner Oasen. Die beliebteste ist wohl der Auenpark, der im Jahr 2006, im Zuge der Grenzüberschreitenden Landesgartenschau Marktredwitz-Cheb/Eger, angelegt wurde. Marktredwitz



© Gemeinde Nagel

Nagel

Der staatlich anerkannte Erholungsort Nagel liegt inmitten einer intakten Natur im Naturpark Fichtelgebirge. Das Zusammenspiel von Landschaft, Lage und Klima schafft einen idealen Lebensraum. TreffpunktDeutschland.de/nagel



© Simone Ney / Gemeinde Röslau

Röslau

Röslau hat ca. 2100 Einwohner mit mehreren Ortsteilen. Es liegt landschaftlich schön am bayerischen Oberlauf der Eger in einer Höhenlage von 555 bis 602 Metern. Die Aussichtsanlage „Zwölf Gipfelblick“ ist geografischer Mittelpunkt des Fichtelgebirges und bietet einen Rundblick auf die umliegenden Berggipfel des Fichtelgebirgs-Hufeisens. Der 602 Meter hohe Aussichtspunkt liegt nördlich der Gemeinde an der Straße nach Dürnberg. 1992 stellte die Gemeinde Röslau einen Granitfindling auf. Eine achteckige Steinplatte aus blauem Kösseinegranit trägt die Inschrift „Mittelpunkt des Fichtelgebirges Röslau“ sowie die Flussnamen Main, Saale, Eger und Naab. TreffpunktDeutschland.de/roeslau



© Stadt Weißenstadt

Weißstädtler See

Der Weißstädtler See ist mit ca. 50 ha der größte See im Herzen des Fichtelgebirges. Ein beliebtes Ausflugsziel für Alt und Jung! Der allseits zugängliche See bietet dem Besucher Entspannung, Erholung und eine Fülle von Sportmöglichkeiten. Der bequem begehbare 4 km lange Uferweg zählt bei Jung und Alt zu den meistbesuchten Spazierwegen im Fichtelgebirge und eignet sich auch bestens für Rollstuhlfahrer. Segeln und Surfen ist in der ausgewiesenen Sportzone zulässig. Weißenstadt



Kirche © Markt Thiersheim

Thiersheim

Bei einem Spaziergang durch Thiersheim kann man sich die evang.-luth. St. Ägidien-Kirche, die Tafeln der „Steinernen Chronik“ und den malerischen Ortskern anschauen. TreffpunktDeutschland.de/thiersheim



© Markt Thierstein

Thierstein

Thierstein, mit seinen rund 1.150 Einwohnern, liegt im östlichen Fichtelgebirge, zentral im Landkreis Wunsiedel im Fichtelgebirge. Schon von Weitem grüßt die auf einer Meereshöhe von 614 m liegende Burgruine. Malerisch liegt sie auf dem Basaltkegel des nach ihr benannten Schloßberges. Sie wurde erstmals 1340 erwähnt und beherrscht die Ortsansicht unseres Fichtelgebirgsortes. Mit einem gut ausgebauten Wander- und Radwegenetz ist Thierstein idealer Ausgangsort für erholsame Ausflüge in die ausgedehnten Wälder der Umgebung oder die romantischen Flusstäler. Unbedingt empfehlenswert ist der Blick von der Burgruine in die weite Umgebung. TreffpunktDeutschland.de/thierstein



© Stadt Weißenstadt / Kur- & Tourist-Information Weißenstadt

Weißstadt

Die Stadt liegt ganz idyllisch im Naturpark Fichtelgebirge, eingebettet im Tal der Eger. Sie zeichnet sich durch ihre romantischen Straßenzellen, einzigartige Felsenkeller und historischen Scheunenreihen aus. TreffpunktDeutschland.de/weissenstadt

EVENTS IN DER REGION...



1951 fand anlässlich des 200-jährigen Bestehens der Markgrafenbrücke das erste „Heimat- und Brückenfest“ in Lorenzreuth statt. Der Burschenverein Lorenzreuth bietet bis heute jedes Jahr ein Fest der Extraklasse.



Luisenburg-Festspiele

13.05. - 01.09.2024, Wunsiedel

Die Luisenburg-Festspiele gehören zu den traditionsreichsten und modernsten Open-Air-Festspielen in ganz Europa und ziehen jährlich bis zu 150.000 Besucher an. Diese kommen, um Theaterkunst auf höchstem internationalem Niveau in einer einzigartigen Atmosphäre auf einer Felsenbühne am Rande des Naturschutzgebietes des Felsenlabyrinths zu genießen. Die Festspiele blicken auf eine lange und einzigartige Tradition zurück. Gegründet im Jahr 1890 sind sie die ältesten und – wie viele sagen – die schönsten Theaterfestspiele Deutschlands. In den Felsen der Luisenburg wurde Theatergeschichte geschrieben. In den Spielplänen und Programmen lässt sich deutsche Kulturgeschichte verfolgen und in den Künstlern und Protagonisten spiegelt sich lebendiges Theater mehrerer Epochen wider.



Thusfest

19.05.2024, Röslau

Bei einer Brotzeit und den Klängen der Blaskapelle „Böhmisches Blech“ aus Schirnding können die Gäste am Sonntag den aus 28 Metern Höhe in das mit Granitfindlingen angefüllte Flussbett stürzenden Wasserfall bestaunen.



Rawetzer Altstadtfest

20.07.2024, Marktrechwitz

Legendär und unübertroffen. Live-Musik an verschiedenen Standorten, ein großartiges kulinarisches Angebot mit internationalen Spezialitäten sowie Tanz- und Sportvorführungen sind fester Bestandteil des Programms.



Wunsiedler Brunnenfest

22.06. - 24.06.2024, Wunsiedel

Aufwendiger Blumenschmuck in Zusammenspiel mit Lichtern und Kerzen, umgeben von plätscherndem Brunnenwasser und regionaler Musik sorgen bei Einbruch der Dunkelheit für das reizvolle Ambiente an den über 35 Brunnen.



Kunst- und Handwerkermarkt Seezauber im Kurpark

30.06.2024, Weißenstadt

Direkt neben dem See liegt der historische Kurpark von Weißenstadt, in dem im Juni, zahlreiche Anbieter, Künstler und Handwerker ihre Waren vorstellen und die eine oder andere Kunstfertigkeit vorführen.



Weißenstädter Volks- und Wiesenfest

09.07. - 23.07.2024, Weißenstadt

5 Tage lang gibt es Festbetrieb mit Musik, Tanz und Fahrgeschäften.

NOCH MEHR IN DER REGION...



Noch mehr Informationen zu den folgenden Adressen finden Sie online.

Jetzt QR-Code scannen und den Landkreis Wunsiedel entdecken!

TreffpunktDeutschland.de/wunsiedel-region



ÜBERNACHTEN

Siebenquell Superior Hotel

Thermalallee 1
95163 Weißenstadt
www.siebenquell.com



KUNST & KULTUR

Roggenmuseum Rogg-In

Goethestraße 25
95163 Weißenstadt
www.rogg-in.de



FREIZEIT & SPORT

Siebenquell GesundZeitResort

Thermalallee 1
95163 Weißenstadt
www.siebenquell.com



FREIZEIT & SPORT

ALEXBAD

Markgrafenstraße 28
95680 Bad Alexandersbad
www.alexbad.de

GASTRONOMIE

MARKTREDWITZ: Meister BÄR HOTEL Fichtelgebirge, Bahnhofsplatz 10 **TRÖSTAU:** Schmankerlhotel Bauer, Kemnatherstrasse 22

KUNST & KULTUR

WEISSENSTADT: Roggenmuseum Rogg-In, Goethestraße 25 * Das Kleine Museum – Kultur auf der Peunt, Goethestraße 15

FREIZEIT & SPORT

BAD ALEXANDERSBAD: Alexbad, Markgrafenstraße 28 **WEISSENSTADT:** Siebenquell GesundZeitResort, Thermalallee 1

ÜBERNACHTUNGEN

BAD ALEXANDERSBAD: Landhaus Am Forst, Zum Nagelbrunnen 18-20 **MARKTREDWITZ:** Meister Bär Hotel Fichtelgebirge, Bahnhofsplatz 10 **TRÖSTAU:** Schmankerlhotel Bauer, Kemnatherstrasse 22 **WEISSENSTADT:** Siebenquell GesundZeitResort, Thermalallee 1

Franken. Oberfranken.
Fichtelgebirge. Fränkische Schweiz.

WILLKOMMEN IM LANDKREIS BAYREUTH

UND
STADT
BAYREUTH



© Touristinformation VG Hollfeld



© Tourismuszentrale Fichtelgebirge/Florian Trykowski

Der Landkreis Bayreuth ist ein ideales Reiseziel für alle, die im Urlaub eine Mischung aus Natur, Erholung, Sport und Kultur suchen. In der Region kommen aktive Besucher genauso auf ihre Kosten wie Wellnessfans oder Kulturliebhaber. Wer gerne in der Natur unterwegs ist, findet hier eine traumhafte Landschaft mit Wäldern, Erhebungen, außergewöhnlichen Stein- und Felsformationen, idyllischen Seen, kleinen Flüssen und Höhlen, die zum Wandern und zum Radeln auf gut ausgebauten Wegenetzen einlädt. Der Fränkische Jura und das Fichtelgebirge sind nicht nur bekannte Wanderregionen, die mit ihren herrlichen Aussichten und abwechslungsreichen Routen begeistern. Wer es etwas sportlicher mag, kann in der Fränkischen Schweiz klettern oder eine Kanutour auf der Wiesent unternehmen und im Fichtelgebirge bei einer Mountainbiketour die herrliche Natur aktiv erleben und genießen. TreffpunktDeutschland.de/bayreuth-region

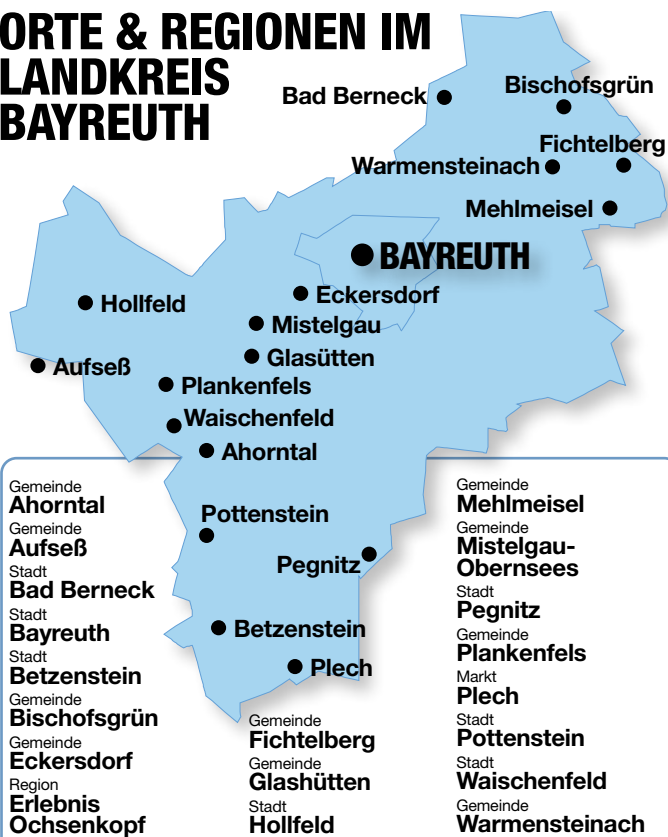


Fichtelsee © Tourismuszentrale Fichtelgebirge/Florian Trykowski



Pottenstein © Tourismuszentrale Fränkische Schweiz/Florian Trykowski

ORTE & REGIONEN IM LANDKREIS BAYREUTH



Landkreis Bayreuth Spannende Abenteuer erwarten die Besucher



© Tourismuszentrale Fränkische Schweiz / Florian Trykowski

Im Sommer warten spannende Abenteuer auf die Besucher wie der Besuch des Bergwerks Gleissinger Fels in Fichtelberg, des Goldberbaumuseums in Goldkronach, des Freilandmuseums Grassemann oder im Wildpark Waldhaus Mehlmeisel. Rasant wird es bei einer Fahrt auf der Dévaltkartbahn oder mit dem Alpine Coaster. Die neue Kabinenbahn auf den Ochsenkopf macht die eindrucksvolle Fichtelgebirgslandschaft mit ihren Erhebungen auch für Familien mit Kinderwägen, Senioren

und Gehbeeinträchtigte barrierearm zugänglich und erweitert das Angebot für Aktivurlauber. Umrahmt von der mächtigen Felsenkulisse des Tales lädt die idyllische Lage des Schöngrundsees in der Fränkischen Schweiz – ob mit Ruder- oder Tretboot – zu einer gemütlichen Bootspartie ein. Das Felsenbad in Pottenstein, am Fuße einer imposanten Felswand gelegen, ist eines der schönsten und ältesten Freibäder Bayerns und bietet natürliches Badevergnügen – ganz ohne Chemikalien.



Jetzt QR-Code scannen
und Landkreis Bayreuth
online entdecken!

www.treffpunktdeutschland.de/bayreuth-region



Ahorntal mit Burg Rabenstein
© Burg Rabenstein Event GmbH

Ahorntal

Das Ahorntal – eine der bezauberndsten Gegenden der Fränkischen Schweiz. Zum einen das weite, beschauliche Ahorntal, zum anderen Felsungetüme, die das Ailsbachtal überragen.
TreffpunktDeutschland.de/ahorntal



Schloss Aufseß
© Touristinfo VG Hollfeld / Heike Blume

Aufseß

Der Genusort Aufseß liegt inmitten des Erholungsgebietes Fränkische Schweiz. Spaziergänge, Wanderungen, Burgen und Höhlen sorgen für Kurzweil, Erholung und wunderbare Naturerlebnisse.
TreffpunktDeutschland.de/aufsess



Blick auf das Pflagamtschloß
© Touristinfo Maassenhaus Betzenstein

Betzenstein

Betzenstein, die kleinste Stadt der Fränkischen Schweiz. Noch heute findet man zahlreiche Spuren vergangener Zeiten im mittelalterlichen Städtchen: Zwei Burgen, Pflagamtschloß, Barockkirche und den 92 m tiefen Brunnen aus dem 16. Jahrhundert.
TreffpunktDeutschland.de/betzenstein



Bischofsgrün Ortsansicht
© Simone Werner-Ney / Tourismus GmbH Ochsenkopf

Bischofsgrün

Der idyllisch in der Erlebnisregion Ochsenkopf gelegene Ort Bischofsgrün, eingerahmt von den beiden höchsten Erhebungen Nordbayerns, dem Schneeberg (1053 m) und dem Ochsenkopf (1024 m), ist seit 1992 der einzige Heilklima[1] tische Kurort in Nordbayern. Bischofsgrün ist als Wanderzentrum bekannt und unterhält drei zertifizierte örtliche Wanderwege: der Panoramaweg, der Weißmain-Ochsenkopfsteig und neu die Markgrafenrunde. Wer es ruhiger angehen lassen möchte, findet bei einer Fahrt mit der neuen 10er Kabinenbahn auf den Ochsenkopf den nötigen Ausgleich. Spaß bietet der dortige Alpine Coaster, eine Rodelbahn auf Schienen mit 1100 m Länge, Kreisel, mehreren Kehren und Jumps. Die Ochsenkopf Schanzenarena ist sommers-wie winters Austragungsort für zahlreiche Veranstaltungen.
TreffpunktDeutschland.de/bischofsgruen



Alpine Coaster © Paula Bartels / Tourismus GmbH Ochsenkopf

Alpine-Coaster

Genießen Sie ungeahnte Aussichten und Einblicke schon während der gut 700 m langen Bergauffahrt bevor Sie sich in die über 1.000 m lange, überaus abwechslungsreiche Abfahrt stürzen.
Fröbershammer 27, Bischofsgrün



© Florian Fraaß

Bad Berneck

Bad Berneck liegt wunderschön eingebettet zwischen sieben Bergen im westlichen Fichtelgebirge und zieht schon seit Hunderten von Jahren Freunde der Romantik an.
TreffpunktDeutschland.de/bad-berneck



© Touristinfo Bad Berneck / Florian Fraaß

Kuranlagen

Mit zwei historischen Kolonnaden und einem Kioskhäuschen der Jahrhundertwende zeigen sich eindrucksvolle Beispiele der Bäderarchitektur. Der Kurpark ist Naherholungsgebiet.
Kurpark, Bad Berneck



© Detlef Danitz

International bekannt ist die oberfränkische Stadt Bayreuth durch die Wagner-Festspiele. Sicher nicht das einzige Highlight, das die Herzen der Opernfreunde höher schlagen lässt. Das von der Markgräfin Wilhelmine beauftragte barocke Markgräflinche Opernhaus gehört, mit seinem prunkvollen Konzertsaal, zu Recht zum UNESCO Weltkulturerbe. Überhaupt hat Bayreuth für Kulturfreunde viel zu bieten, und muss sich nicht hinter den großen Nachbarn der Metropolregion verstecken. Die hübsche historische Altstadt mit vielfältigen Shopping-Möglichkeiten, das Neue Schloss mit dem Hofgarten und, etwas außerhalb, die Eremitage sind Zeugnisse einer schillernden Vergangenheit.
TreffpunktDeutschland.de/bayreuth



© Detlef Danitz



© Detlef Danitz



Bayreuth Schloss und Park Fantaisie © Thomas Köhler / Bayerische Schlösserverwaltung www.schloesser.bayern.de

Eckersdorf

Westlich von Bayreuth gelegen, bietet Eckersdorf ein Wanderwegenetz von über 100 km, das Sie schnell ins Herz der Fränkischen Schweiz mit ihrer herrlichen Landschaft führt.
TreffpunktDeutschland.de/eckersdorf



© Thomas Köhler / Bayerische Schlösserverwaltung

Schloss Fantaisie

Schloss Fantaisie wurde 1761 begonnen und nach 1763 von Herzogin Elisabeth Friederike Sophie von Württemberg, der Tochter des Bayreuther Markgrafenpaares Friedrich und Wilhelmine, vollendet.
Bayreuther Str. 2, Eckersdorf/Donndorf



© Tourismus GmbH Ochsenkopf Quelle:Gemeinde Fichtelberg

Fichtelsee

Der Fichtelsee ist eines der beliebtesten Ausflugsziele in der Fichtelgebirgsregion. Das Naturbad lädt Besucher zum Schwimmen, Stand-up-Paddling, Bootfahren und entspannten Spazieren ein.
Fichtelberg



Rad Fichtelsee © Cube / Tourismus GmbH Ochsenkopf

Fichtelberg

Am wunderschönen Fichtelsee - im Herzen des Naturparks „Hohes Fichtelgebirge“ - liegt der staatlich anerkannte Luftkurort Fichtelberg.
TreffpunktDeutschland.de/fichtelberg



Rathaus und Kirche
© Gemeinde Glashütten

Glashütten

Besucher genießen den Kreislehrgarten mit der barrierefreien Kneippanlage und dem neuen Fitnesspark, den schönsten Biergarten der Region, die Fränkische Schweiz, das nahe Fichtelgebirge.

TreffpunktDeutschland.de/glashuetten



Terrassengärten in Hollfeld
© Touristinfo VG Hollfeld / Bernd Lippert

Hollfeld

Eine Stadt mit „vielen Gesichtern“ hat sich bis heute ihren Reiz als mittelalterliche Kleinstadt erhalten. Hollfeld wird erstmals im Jahre 1017 urkundlich erwähnt und im Jahre 1329 zur Stadt erhoben. Durch ihr künstlerisches und kulturelles Angebot hat sich die Stadt heute als „Kunst- und Kulturstadt“ zum Zentrum der nördlichen Fränkischen Schweiz entwickelt.

Die malerischen Gassen der historischen Altstadt laden zu einem Spaziergang durch die Stadt ein. Entdecken Sie unsere „Türkei“ und genießen Sie in den prächtig bepflanzten Terrassengärten entlang der alten Stadtmauer die wärmenden Sonnenstrahlen.

TreffpunktDeutschland.de/hollfeld



© Gewerbe- und Tourismusverein Goldkronach

Goldkronach

Goldkronach - das Goldbergwerkstädtchen & Alexander-von-Humboldt-Stadt am Fuße des Fichtelgebirges lädt das ganze Jahr zum Entdecken ein.

TreffpunktDeutschland.de/goldkronach



Luchsbabies mit Mama
© Wildpark Mehlmeisel

Mehlmeisel

Das Naherholungszentrum rund um das Waldhaus Mehlmeisel bietet mit dem Informationszentrum, dem Lehrpfad und dem Wildpark viel Abwechslung.

TreffpunktDeutschland.de/mehlmeisel



St. Rupert-Kapelle
© Touristinformation an der Therme Obersees

Mistelgau-Obersees

Eingebettet in unberührter Natur finden sich hier viele idyllische Wander- und Radwege. Wo einst die Dampflok fuhr, lässt es sich heute beschaulich durch die einmalige Landschaft radeln.

TreffpunktDeutschland.de/mistelgau



© Therme Obersees

Therme Obersees

Längst gilt die Therme als mehrfach ausgezeichnete „Perle“ der Fränkischen Schweiz. Das mineralhaltige Thermalwasser kommt aus Urtiefen des Juragesteins. Das Wasser belebt und entspannt zugleich. An der Therme 1, Mistelgau-Obersees



© Tourist-Information Stadt Pegnitz

Pegnitz

Idyllisch eingebettet, in den malerischen Naturpark Fränkische Schweiz-Veldensteiner Forst, ist Pegnitz der Ausgangspunkt für Entdeckungsreisen.

TreffpunktDeutschland.de/pegnitz



An der Wiesent
© Touristinfo VG Hollfeld / Bernd Lippert

Plankenfels

Die zwischen Wiesen und Wäldern eingebettete Gemeinde Plankenfels hat ihre ländliche Atmosphäre und den bäuerlichen Charme bis heute erhalten. Sie liegt idyllisch an den drei Flüssen Wiesent, Lochau und Truppach und wird vom markanten Plankenstein überragt.

TreffpunktDeutschland.de/plankenfels



© Tourist-Info Plech

Plech

Die walddreiche, reizvolle Gegend mit bizarren Felsformationen lädt zur Erholung ein und bietet zahlreiche Freizeitmöglichkeiten wie Wandern, Radfahren oder Klettern.

TreffpunktDeutschland.de/plech



© Tourismusbüro Pottenstein

Pottenstein

Pottenstein, das idyllische, gemütliche, felsenumrahmte Städtchen mit seinen mehr als 30 Ortsteilen, inmitten des Naturparks Fränkische Schweiz gelegen, lädt das ganze Jahr zur Erholung ein.

TreffpunktDeutschland.de/pottenstein



Reprokamera © Deutsches Kameramuseum / Kurt Tauber

Deutsches Kameramuseum

Das Museum in Plech gehört mit über 250 Quadratmetern Ausstellungsfläche heute schon zu den bedeutendsten Foto-Museen Europas. Über 30.000 Sammlungsstücke, darunter 9.000 Fotoapparate wurden zusammengetragen.

Schulstr. 8, Plech



© Detlef Danitz

Waischenfeld

Entdecken Sie die Vielfalt unserer Heimat: idyllisch umrahmt von Felsen und Burgen laden Wander- und Radwege, Höhlen, Freibäder, die Wiesent und vieles mehr zu Aktiv- oder Entspannungsurlaub ein.

TreffpunktDeutschland.de/waischenfeld



Ochsenkopf Wahrzeichen
© Simone Werner-Ney

Erlebnis Ochsenkopf

Urlaubsvergnügen auf 1.024 Metern! Keine 25 Kilometer von Bayreuth entfernt thront der sagenumwobene Ochsenkopf, der zweithöchste Berg im Fichtelgebirge. Inmitten unverfälschter Natur reihen sich die vier Gemeinden Bischofsgrün, Fichtelberg, Mehlmeisel und Warmensteinach wie Perlen in rund 600 Metern Höhe um den Namensgeber der Region. Sportlich Aktiven sowie Familien bietet die Ochsenkopfreion viel Abwechslung: ein gut ausgebautes Rad- und Wanderwegenetz mit unterschiedlicher Länge, rasante Abfahrten mit dem Alpine Coaster oder der Dévalkartbahn, Trails für Downhillbiker oder großartige Erlebnisse im Bergwerk Gleißinger Fels, im Wildpark oder im Automobilmuseum.

TreffpunktDeutschland.de/ochsenkopf



Warmensteinach Ortsansicht
© Tourismus GmbH Ochsenkopf

Warmensteinach

Glasmuseum und Freilandmuseum, DévalKart-Bahn, Mountainbike Funpark und dazu Natur pur – in Warmensteinachs grünem Herzen schlagen Erlebnis und Erholung im gemeinsamen Takt.

12 TreffpunktDeutschland.de/warmensteinach

EVENTS IN DER REGION...



Mittelaltermarkt Burg Rabenstein

30.05. - 02.08. + 02. - 04.08.2024, Ahorntal

Im Naturparadies Burg Rabenstein findet der größte Mittelaltermarkt Nordbayerns mit Händlern, Handwerkern, Lagergruppen, Schaukämpfen, Puppentheater und Mitmachgelegenheiten für die Kinder, Feuershow am Abend und vielen weiteren Attraktionen statt.



Naturraum Open Air am Fichtelsee

13.07.2024, Fichtelsee, Fichtelberg

Das Naturraum Open Air am Fichtelsee ist eine große Party mit Techno Musik und Handwerkermarkt am Ufer vom Fichtelsee das ca. 3.500 Gäste anlockt. Naturraum Open Air am Fichtelsee, ein Party Event der besonderen Art.

Party, Electro-, Techno-, Housemusic, Sonne und Sand treffen auf Kulinarik, Natur, Gesundheit, Kunst, Kultur und Tradition. Beim Naturraum-Open-Air wird ein buntes und lautstarkes Zeichen für die Ochsenkopfgemeinden gesetzt. Let's have a party!.



Richard Wagner Festspiele

25.07. - 27.08.2024, Bayreuth

Alljährlich im Sommer wird Bayreuth zum kulturellen Zentrum der künstlerischen Auseinandersetzung mit der Musik Richard Wagners. Die Bayreuther Festspiele haben die Stadt international bekannt gemacht.



Bayreuther Volksfest

17.05. - 26.05.2024, Bayreuth

Bayreuth bietet Euch an elf Tagen über Pfingsten eines der größten Volksfeste Frankens. Besucht unsere beiden Festzelte, genießt Fahrten in unseren vielzähligen Schaustellergeschäften und schlemmt Euch von einem Imbiss zum anderen.



Faust-Festspiele Pottenstein

Juni - August 2024, Pottenstein

Die Faust-Festspiele sind das Freilichttheater-Festival in Pottenstein, nur 600 Meter entfernt von der Teufelshöhle als Teil der Pottensteiner Erlebnismeile im wunderbaren Klumpertal gelegen.

Pfingstmarkt

05.05.2024, Fichtelberg

Kunst- und Rosentage

18.05. - 19.05.2024, Holfeld

Sommernachtsfest in der Eremitage

27.07.2024, Bayreuth

Bayreuther Weinfest

01.08. - 05.08.2024, Bayreuth

Kirchweihmarkt

08.09.2024, Fichtelberg

NOCH MEHR IN DER REGION...



Noch mehr Informationen zu den folgenden Adressen finden Sie online.

Jetzt QR-Code scannen und den Landkreis Bayreuth entdecken!

[TreffpunktDeutschland.de/
bayreuth-region](https://TreffpunktDeutschland.de/bayreuth-region)



FREIZEIT & SPORT

Silbereisenbergwerk „Gleissinger Fels“
Flecklstrasse/Panoramastraße
95686 Fichtelberg/Neubau
www.besucherbergwerk-fichtelberg.de



FREIZEIT & SPORT

Erlebnisfelsen Pottenstein

Am Langen Berg 50
91278 Pottenstein
www.erlebnisfelsen-pottenstein.de

Krems, D-91344 Waischenfeld * Gasthof & Landhotel Jöbstel, Harletzsteiner Weg 12 * Hotel zur Post, Marktplatz 8 **WARMENSTEINACH:** Wagners Hotel + Restaurant im Fichtelgebirge, Fleckl 5

KUNST & KULTUR

FICHELBERG: Silbereisenbergwerk „Gleissinger Fels“, Flecklstrasse/Panoramastraße **WARMENSTEINACH:** Fichtelgebirgs-Glasmuseum, Oberwarmensteinacher Str. 420 * Freilandmuseum Grassemann

FREIZEIT & SPORT

BETZENSTEIN: Abenteuerwerkstatt Betzenstein, Abenteuerpark/ am Freibad * Freizeitpark Betzenstein, Hauptstrasse 68/ am Freibad **BISCHOFSGRÜN:** Alpine-Coaster, Fröbershammer 27 **HOLLFELD:** Kintoppfreunde Hollfeld, Theresienstr. 8 **MEHLMEISEL:** Klausenlifte Mehlmiesel, Liftstraße MISTELGAU: Therme Obernees, An der Therme 1 **PEGNITZ:** CabrioSol Pegnitz, Badstraße 4 **POTTENSTEIN:** Erlebnisfelsen Pottenstein, Am Langen Berg 50 Soccerpark Pottenstein, Am Soccerpark 1 **WARMENSTEINACH:** Dévalkart-Bahn, Oberwarmensteinach 17

ÜBERNACHTUNGEN

AHORNTAL: Burg Rabenstein, Rabenstein 33 **AUFSESS:** Brauereigasthof Rothenbach, Im Tal 70 **BAD BERNECK:** Gasthaus & Hotel Merkel, Marktplatz 13 * Hotel Heissinger, An der Ölschnittz 51 **BAYREUTH:** Arvena Kongress Hotel, Eduard-Bayerlein-Straße 5a * Friedrichs Apartments Bayreuth, Friedrichstraße 8 * HEJ Apartments Bayreuth, Ahornweg 21 **BINDLACH:** Transmar Travel Hotel, Bühelstraße 12 **FICHELBERG:** Gästehaus Walter, Richardweg 1A * Haus Naabtal, Mühlweg 1a * Hüttstadl Lodge, Ferienpark 57, Hüttstadl * Spirkenhütte Fichtelberg, Mühlberg 9N * Wagners Hotel & Restaurant Schönblick, Gustav-Leutelt-Str. 18 **GEFREES:** Gasthof Kornbachtal, Kornbach 12 **GOLDKRONACH:** Meister Bär Hotel Bayreuth, Berneckerstrasse 4 **MEHLMEISEL:** Das Arni's, Waldhausstr. 47 **MISTELGAU:** Feriendorf Therme Obernees, An der Therme 2, Obernees PLECH: Hotel Veldensteiner Forst, Bernheck 38 * Landgasthof „Zur Traube“, Hauptstraße 9 **POTTENSTEIN:** Heumanns Blockhäuser am Wald, Trägweis 3 * Hotel Schwan, Am Kurzentrum 6 Landhotel Bauernschmitt, St.-Johannes-Str. 25, Kirchenbirkg **WAISCHENFELD:** Café Pension Krems, Heroldsberg Tal 17 * Gasthof & Landhotel Jöbstel, Harletzsteiner Weg 12 * Hotel zur Post, Marktplatz 8 **WARMENSTEINACH:** Gästehaus Riedl, Kirchweg 344 * Wagners Hotel + Restaurant im Fichtelgebirge Fleckl 5

Franken.

WILLKOMMEN IM FRANKENWALD



Wanderer auf
Aussichtsplattform
© Naturpark Frankenwald
/ Maria Setale
Petersgrat bei Joditz
© Naturpark Frankenwald / Jochen Bake

Draußen. Bei uns.

Der Frankenwald – ein deutsches Mittelgebirge, Naturpark und historischer Boden im Norden Bayerns. Nur auf den ersten Blick präsentiert er sich weniger spektakulär als die See oder das Hochgebirge, denn er ist landschaftlich unvergleichlich vielfältig. Als Bayerns erste Qualitätsregion „Wanderbares Deutschland“ besticht der Frankenwald durch seine authentische Ursprünglichkeit abseits des Massentourismus. Die Naturregion zwischen Thüringen im Norden, dem Vogtland und Fichtelgebirge im Osten, der Fränkischen Schweiz im Süden und dem Oberen Maintal-Coburger Land im Westen begeistert Erholungssuchende, Wanderer, Radfahrer sowie Genussurlauber.

Ob unterwegs entlang der ehemaligen deutsch-deutschen Grenze auf dem „Grünen Band“, am „Drehkreuz des Wanderns“ oder auf einem der insgesamt fünf überregional bekannten und zum Teil qualitätsgeprüften (Fern-)Wanderwegen – in Bayerns nördlichster Urlaubsregion führen bestens gepflegte Wege Aktivurlauber durch den echten Wanderwald. Ein dichtes Radwegenetz für unterschiedliche Ansprüche, abenteuerliche Floßfahrten auf der Wilden Rodach oder etwa Lama-Trekking mit Anis, Tabasco und Co. komplettieren das umfangreiche Outdoor-Angebot im „fränkischen Alaska“.

Frankenwald Tourismus Service Center

Adolf-Kolping-Straße 1, 96317 Kronach, Tel.: 09261 601517,
mail@frankenwald-tourismus.de, www.frankenwald-tourismus.de



Abendstimmung
© Frankenwald Tourismus &
M. Felgenhauer



Wandern oberhalb der Plassenburg
© Frankenwald Tourismus &
M. Felgenhauer



Frankenwald Genusswelt Frankenwald

Das schmeckt: deftige regionale Spezialitäten der Frankenwald-Küche
© Frankenwald Tourismus & Marco Felgenhauer

Der Norden Bayerns lockt Gourmets zu kulinarischen Entdeckungsreisen mit zünftigen Brotzeiten, süffigen Bieren und moderner Sterneküche. Wo gibt es „Blaue Zipfel“ und „besoffene Jungfern“? Wo werden Zicklein zur Delikatesse und wer genießt einen Trunk namens Schmäußbräu? Die Antworten auf all diese Fragen gibt es im Frankenwald, mitten in der „Genussregion Oberfranken“. Insgesamt 7 Orte im Frankenwald sind bei der Auszeichnung „100 Genussorte Bayerns“ prämiert worden und präsentieren mit Ihren Partnern ganz besondere und regionstypische Genusserlebnisse. Die berühmten, fränkischen Bratwürste gehören hier in allen Variationen zum Alltag, ebenso wie das Bier, das bis heute in kleinen Privatbrauereien hergestellt wird. Aber auch die Sterneküche ist mittlerweile in der nordbayerischen Region vertreten: Junge Köche sorgen für moderne Interpretationen klassischer Gerichte, die nach alten Rezepten über Generationen hinweg weitergegeben wurden.

Der Klassiker im Frankenwald ist die Bratwurst, die vom hungrigen Gast allerdings eine gewisse Entscheidungsfreude fordert. Noch immer gibt es hier strenge verlaufende Bratwurstgrenzen, denn jeder Ort hat seine eigene Art der Zubereitung. Bei der regionalen Küche dürfen roter und weißer Pressack nicht fehlen, Braten aller Art sowie Schlachtschüsseln, die im Frankenwald „Krumba“ genannt werden. Vor allem für Ernährungsbewusste ist es gut zu wissen, dass viele Frankenwald-Gastronomen fast ausschließlich Produkte aus der Region verwenden, so dass lange Transportwege vermieden werden und zugleich die heimischen Erzeugern Unterstützung finden.

LANDKREISE & KREISFREIE STÄDTE IM FRANKENWALD



Landkreis
Hof

Landkreis
Kronach

Landkreis
Kulmbach



Jetzt QR-Code scannen
und den Frankenwald
online entdecken!

www.treffpunktdeutschland.de/frankenwald

Franken. Frankenwald.

WILLKOMMEN IM HOFER LAND

Landkreis Hof.



UND
STADT
HOF

Kurpark
© Andreas Hub / laif /
Tourist-Information Bayerisches
Staatsbad Bad Steben



Bürgerpark Theresienstein © Luca Scheuring / Tourist-Information Hof

Hof bietet seinen Gästen ein reiches Angebot an Freizeitmöglichkeiten. Egal, ob Sie selbst aktiv werden möchten oder lieber ausgesuchte Kultur besuchen möchten: In der Saalestadt findet jeder etwas Außergewöhnliches. Egal, ob Sie nur drei Stunden Zeit haben oder länger bleiben können: Einen Spaziergang durch die Hofer Innenstadt sollten Sie sich nicht entgehen lassen. Vom Rathaus aus erreichen Sie leicht alle Sehenswürdigkeiten in der Altstadt und können auch kurze Abstecher in die Saaleauen machen. In der grünen Oase der Stadt, dem weitläufigen Bürgerpark Theresienstein, befindet sich der Hofer Zoo. In einer attraktiven Anlage werden den Besuchern auf moderne Art etwa einhundert Tierarten aus allen Kontinenten präsentiert.

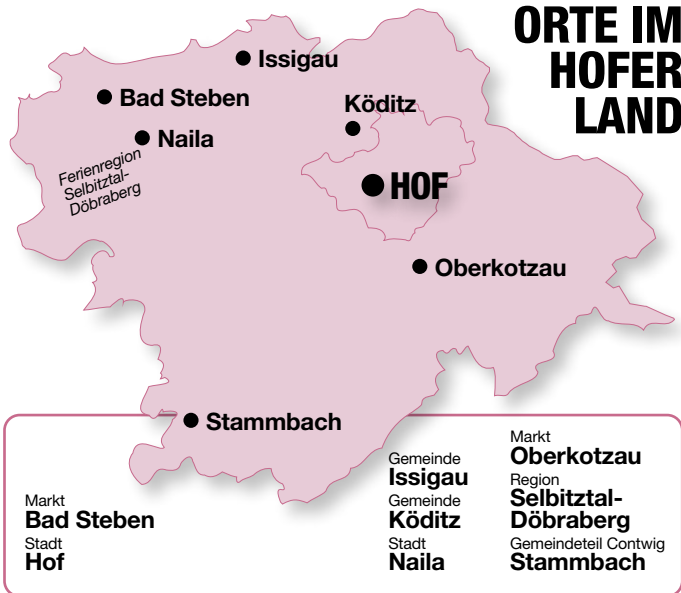
TreffpunktDeutschland.de/hof



Marienkirche
© Luca Scheuring / Stadt Hof



Hof, Freiheitshalle © Reinhard Feldrapp / Tourist-Information Hof



ORTE IM HOFER LAND

Markt
Bad Steben
Stadt
Hof

Gemeinde
Issigau
Gemeinde
Köditz
Stadt
Naila

Markt
Oberkotzau
Region
**Selbitzta-
Döbraberg**
Gemeindeteil Contwig
Stambach



Hofer Rathaus © Luca Scheuring /
Tourist-Information Hof

Rathhausturm

1566 im Zuge des Rathausneubaus von Nikolaus Hofmann aus Halle im Renaissancestil erbaut, prägt der Turm bis heute mit der direkt gegenüberliegenden Michaeliskirche das Stadtbild.

Klosterstraße 1, Hof



Hof-Hofer Zoo © Luca Scheuring /
Tourist-Information Hof

Hofer Zoo

Hier sind Tiere aus allen Kontinenten zu Lande, zu Wasser und in der Luft anzutreffen: Affen, Vögel, Ziegen, Schafe und auch Luchse, Waschbären und Erdmännchen. Der Hofer Zoo ist sehr familienorientiert. Alte Plauener Str. 40, Hof



© Luca Scheuring /
Tourist-Information Hof

St. Marienkirche

Der imposante Bau der St. Marienkirche bildet den optischen Abschluss der Altstadt. 1864 nach Plänen des Regensburger Dombaumeisters Denzinger im neugotischen Stil erbaut, zählt die katholische Hauptkirche zu den „jüngsten“ Kirchen Hofs.

Lorenzstraße 1, Hof



Hof, Bürgerpark Theresienstein © Luca Scheuring / Tourist-Information Hof

Bürgerpark Theresienstein

Gut geplant und mit großzügigen Schenkungen erweitert und verschönert, ist der Bürgerpark mit seinen 70 Hektar englischen Gartens ein Schmuckstück, um das man Hof beneiden kann.

Theresienstein 1, Hof



Jetzt QR-Code scannen und das Hofer-Land online entdecken!

www.treffpunktdeutschland.de/hofer-land

TIPP

Mödlareuth ist der am weitesten östlich gelegene Ort im gesamten Bundesland Bayern. Das Besondere ist, dass er während der Zeit der deutschen

Teilung von 1949-1989 in zwei Hälften geteilt war: Eine Seite gehörte zur Bundesrepublik Deutschland (Bayern), die andere zur Deutschen Demokratischen Republik (Thüringen).



© Markt Bad Steben / Bayerisches Staatsbad

Das traditionsreiche Staatsbad Bad Steben ist der bedeutendste Urlaubs- und Kurort im Frankenwald. Zudem kommen viele Tagesausflügler nach Bad Steben, sei es um die moderne Therme zu besuchen, oder das historische Ambiente im Kurpark zu genießen. Die Geschichte Bad Stebens reicht bis ins 14. Jahrhundert zurück. 1374 erstmals urkundlich erwähnt, folgten bereits 70 Jahre später die ersten Berichte über das Stebener Quellwasser. Doch erst weitere 300 Jahre später, im Jahr 1767, wurde das erste „Kurgebäude“ errichtet. Heute schmücken Bauwerke des Klassizismus und des Jugendstils den Bad Stebener Kurpark.

TreffpunktDeutschland.de/bad-steben



© Markt Bad Steben / Bayerisches Staatsbad



© Markt Bad Steben / Bayerisches Staatsbad



© Andreas Hub / laif / Tourist-Information Bayerisches Staatsbad Bad Steben

Therme Bad Steben

Die Therme Bad Steben ist ein idyllisches Wellness-Paradies in Bayern, bekannt für ihre heilenden Quellen und entspannende Atmosphäre. Das moderne Thermalbad bietet eine Vielzahl von Innen- und Außenpools mit unterschiedlichen Temperaturen, um die Bedürfnisse der Besucher zu erfüllen. Die exklusive Saunalandschaft sorgt für zusätzliche Erholung mit verschiedenen Saunen und Ruhebereichen. Die Architektur der Therme fügt sich harmonisch in die umliegende Natur ein und schafft eine Wohlfühl-Loase. Mit einer breiten Palette von Wellness-Angeboten, von Massagen bis zu Beauty-Behandlungen, bietet die Therme Bad Steben umfassende Entspannung für Körper und Geist.

Badstraße 31, Bad Steben



Issigau © VG Lichtenberg

Issigau

Issigau ist ein ländlicher Ferienort mit guter Nahversorgung abseits des Großstadtgetümmels inmitten einer herrlichen Mittelgebirgslandschaft zwischen sanft geschwungenen Hügelketten des Frankenwaldes. Ausflüge zum Naturschutz – und Wandergebiets Höllental, den idyllischen Aussichtspunkten, die Themen-, Erlebnis- oder Baumlehrpfaden und unsere Dorfkirche mit ihrer Kasematten-Decke sind sehenswert und fußläufig zu erreichen. Wir liegen direkt am „grünen Band“ und das Drehkreuz des Wanderns“ befindet sich auf dem Gemeindegebiet – dort treffen sich vier der bekanntesten deutschen Fernwanderwege. Wir bieten Ihnen die Möglichkeit die Stille in unserer Natur mit ihren vielen herrlichen Ausblicken zu genießen um einfach zu entspannen.

TreffpunktDeutschland.de/issigau



© Gemeinde Köditz

Köditz

Am östlichen Rand des Frankenwaldes gelegen versteht sich die Gemeinde Köditz als moderne und dennoch der Tradition verbundene Gemeinde. Angrenzend an die Sächsische Saale, die sich durch das romantische Saaletal zieht, bietet sie Erholungssuchenden zahlreiche Freizeitaktivitäten. Abwechslungsreiche Wander- und Radtouren laden dazu ein, die Schönheit der Gegend zu erleben. Bei Einheimischen und Badegästen gleichermaßen beliebt ist der ruhig und idyllisch gelegenen Auensee in Joditz. Geschichtlich Interessierte kommen an den verschiedenen Gedenkstätten des berühmten Dichters Jean-Paul, der seine Jugendjahre im Ortsteil Joditz verbrachte, nicht vorbei.

TreffpunktDeutschland.de/kodditz



© Gemeinde Köditz

Hofkonzerte

08.08.2024, Köditz

Bei den Hofkonzerten treten unterschiedlichen Bands in drei verschiedenen Höfen im Ortskern auf. Der Eintritt ist kostenlos.



© Stadt Naila

Naila

Die Stadt Naila – eingebettet in die wunderschöne Landschaft des Naturparks Frankenwald – wird gerne und zu Recht der „Treffpunkt im Frankenwald“ genannt. Einst ein blühender Bergbauort, hat sich Naila in fast sieben Jahrhunderten seit der ersten urkundlichen Erwähnung im Jahre 1343 zu einem ansehnlichen Handwerks-, Handels-, Dienstleistungs-, Schul- und Ferienort entwickelt. Ein vielfältiges Sport- und Freizeitangebot, ausgezeichnete Einkaufsmöglichkeiten sowie die beliebten Erlebnismärkte und jeden Donnerstag der bekannte Wochenmarkt sowie jeden ersten Samstag im Monat der beliebte Bauernmarkt locken Besucher aus der gesamten Umgebung.

TreffpunktDeutschland.de/naila



© Stadt Naila

Museum Naila

Die größten Attraktionen des Museums sind das Nailaer Tafeltuch, das Puppenhaus und der Fluchtballon (derzeit als Leihgabe im Haus der Geschichte in Regensburg). Hier erfahren die Besucher, wie der Arbeitstag der Bergleute vor 300 Jahren aussah, wie sich die Zeit der innerdeutschen Grenze gestaltete und wie die Flucht zweier Familien aus der ehem. DDR mit einem Heißluftballon im September 1979 Naila in der Nacht berühmt werden ließ. Hierzu wurden Bücher geschrieben und Filme gedreht und auch eine Infosäule am Landeplatz am Finkenflug in Naila ist ein sehenswerter Ausflugsstipp.

Schleifmühlweg 11 Naila



© Detlef Danitz / Ines Eriker

Hirschsprung

Am Ende des sogenannten Jungfernstegs steht ein Hirsch, der gerade zum Sprung ansetzt. Der Hirsch erinnert an eine Sage aus dem Jahr 1822 und kann bei einer Wanderung durch das wildromantische Höllental entdeckt werden. Höllental, Naila



© Markt Oberkotzau

Oberkotzau

Der Markt Oberkotzau, landschaftlich schön eingebettet in den Tälern der Schwesnitz und der Sächsischen Saale, gehört zu den ältesten Ansiedlungen im nordöstlichen Oberfranken. Direkt vor den Toren Hofs gelegen hat der Ort mit seinen ca. 5.400 Einwohnern vor allem durch seine gute Verkehrsanbindung zunehmende Bedeutung als Wohngemeinde erlangt. Der Markt Oberkotzau verfügt über eine Vielzahl von öffentlichen Einrichtungen. Neben 3 Kindergärten, Kinderkrippen und Kinderhorten gibt es eine Grund- und Mittelschule, die Volkshochschule, eine Bücherei, ein beheiztes Terrassenfreibad mit Minigolfanlage und eine große Dreifachsporthalle für jede Art von Sport- und Kulturveranstaltungen.

TreffpunktDeutschland.de/oberkotzau



© Markt Oberkotzau

Summa-Park mit Fernweh-Park

Auf dem ehemaligen Areal der Fa. Summa der sogenannte „Summa-Park“, wurde ein Freizeitpark für Jung und Alt errichtet. Teil des Summa-Parks ist der „Fernweh-Park“ der im Mai 2018 offiziell eröffnet wurde. Er ist das touristische Highlight in Oberkotzau. Zu sehen sind hier Ortsschilder und Schildergrüße aus aller Welt. Mit dem integrierten Friedensprojekt und den „Signs of Fame“ (Schildergrüße von über 500 nationalen und internationalen Stars) kann der Fernweh-Park als weltweit einmalig angesehen werden und hat inzwischen große internationale Anerkennung erfahren.

Fabrikstraße 11, Oberkotzau



Wandergruppe am Trekkingplatz FRANKENWALD Döbraberg © Frankenwald Tourismus & Sebastian Faltenbacher

Dort, wo sich Frankenweg, Rennsteig, Fränkischer Gebirgsweg und FrankenwaldSteig treffen, liegt eingebettet in den Naturpark Frankenwald, das Urlaubsgebiet der Ferienregion Selbitztal-Döbraberg. Wanderer und Radler finden hier ideale Bedingungen für einen individuellen erholsamen Aktiv-Urlaub. Alle sieben Urlaubsorte der Ferienregion sind zu jeder Jahreszeit eine Reise wert! Lernen Sie dabei die herrliche Mittelgebirgslandschaft auf abwechslungsreichen Wander- oder Radtouren kennen. Genuss-Wanderer und auch die Freunde langer Strecken finden garantiert ihren Weg in der vom Deutschen Wanderverband als Bayerns erste prämierte Qualitätsregion „Wanderbares Deutschland“. Highlight ist das wildromantische Höllental, ein wunderschönes FFH-Schutzgebiet, welches auf verschiedenen Erlebnispfaden erkundet werden kann. TreffpunktDeutschland.de/selbitztal-doebraberg



Petersgrad © Ferienregion Selbitztal-Döbraberg



Mountainbiker im Frankenwald © Naturpark Frankenwald & Marco Felgenhauer



Wiesenfest, Selbitz © Thomas Meyer

Selbitz

Die im idyllischen Naturpark Frankenwald gelegene Bockpfeiferstadt Selbitz (ca. 4300 Einwohnern) ist durch seine sehr gute Infrastruktur sowohl mit dem Auto über die Anbindungen der A9 und A72, als auch autofrei durch verschiedene Bus- und Bahnlinien erreichbar. Der Anger, das grüne Herz der Stadt, lädt mit seinem Wasserspielplatz zum Verweilen ein. Im Juli feiern wir hier mit unseren Gästen aus nah und fern das weit über die Landkreisgrenzen hinaus bekannte Selbiter Heimat- und Wiesenfest. Aktivurlauber kommen in unserer Stadt ebenfalls auf ihre Kosten. Der 32 km lange Selbitztal-Radweg ist aufgrund seines ebenen (nur wenig mittlere Steigungen) Streckenverlaufs ideal für Familien. Wanderungen im romantischen Selbitztal sind ein Naturerlebnis der besonderen Art werden.

TreffpunktDeutschland.de/selbitz



© Weickenr Heinold / Markt Stambach

Stambach

Stambach liegt im Schnittpunkt von Fichtelgebirge und Frankenwald, weltberühmt durch das einzigartige Gestein Eklogit mit seltenen Begleitmineralien. Herrliche Landschaft und intakte Natur umgeben den Ort. Ein geologisches Highlight ist der Weißenstein mit seinem aus Eklogit erbauten Aussichtsturm. Dieser bietet einen weiten Rundblick ins Fichtelgebirge, den Frankenwald und in das Obermaintal. Sehenswert sind die mächtige Marktkirche, die historische Friedhofskapelle, das idyllisch gelegene Bundesgolddorf Weickenreuth mit herrlichen Bauerngärten, der Ort Förstenreuth mit Dorfmuseum, Kanate und restauriertem Flachshaus sowie das Buddhistische Waldkloster „Muttodaya“. Stambach liegt am Main-Saale-Radweg und am Qualitätswanderweg Fränkisches Steinreich.


TreffpunktDeutschland.de/stambach

NOCH MEHR IN DER REGION...



Noch mehr Informationen zu den folgenden Adressen finden Sie online.

Jetzt QR-Code scannen und den Landkreis Hof entdecken!
TreffpunktDeutschland.de/hofer-land



Eisdisco © Stadt Hof. / Tourist-Information Hof

FREIZEIT & SPORT
Städtische Kunsteisbahn Eisteich
Am Eisteich 1, 95028 Hof
www.eisteich.de

GASTRONOMIE

HOF: Landhotel Gut Haidt, Plauener Straße 123 **REHAU:** Hotel & Restaurant Krone, Friedrich-Ebert-Str. 13

KUNST & KULTUR

HOF: Freiheitshalle, Kulmbacher Str. 4, 95030 Hof * Museum Bayerisches Vogtland Sigmundgraben 6

FREIZEIT & SPORT

BAD STEBEN: Spielbank Bad Steben, Casinoplatz 1 * Therme Bad Steben, Badstraße 31 **HOF:** Städtische Kunsteisbahn Eisteich, Am Eisteich 1 * Skaterpark Hof, Theresienstein 6

ÜBERNACHTUNGEN

HOF: Hotel Maxplatz, Maxplatz 7 * Landhotel Gut Haidt, Plauener Straße 123, Haidt

Franken. Frankenwald.

WILLKOMMEN IM LANDKREIS KULMBACH



Thurnau
© Detlef Danitz

KULMBACH



© Tourist Information der Stadt Kulmbach

Die alte Markgrafenstadt mit Flair hat mit seiner malerischen Altstadt, der trutzigen Plassenburg, den vielfältigen Einkaufsmöglichkeiten und einer ausgeprägten Bierkultur seinen Besuchern und Gästen eine Menge zu bieten! Das Wahrzeichen der Stadt - die Plassenburg - ist eine der bedeutendsten Renaissancebauten Deutschlands und beherbergt das Deutsche Zinnfigurenmuseum, das Landschaftsmuseum Obermain, das Museum „Die Hohenzollern in Franken“ und das „Armeemuseum Friedrich der Große“. Die romantische Altstadt lädt mit ihren verwinkelten Gassen, Mauern, Türmen und Fachwerkhäusern zum Besichtigen und Bummeln ein. TreffpunktDeutschland.de/kulmbach



Kulmbacher Bierwoche
© Tourist Information Kulmbach



Kulmbach Plassenburg Luftbild © Hajo Dietz / Bayerische Schlösserverwaltung (www.schloesser.bayern.de)

ORTE IM LANDKREIS KULMBACH



© Hajo Dietz / Bayerische Schlösserverwaltung (www.schloesser.bayern.de)

Plassenburg

Hoch über Kulmbach thronend, zeugt die imposante Burganlage, die 1135 erstmals erwähnt wird, von einer wechselvollen Geschichte. Ab 1929 begann man mit der musealen Nutzung. **Kulmbach**



© Tourist Information der Stadt Kulmbach

Bayerisches Brauereimuseum

Dass aus dem 1994 eröffneten und damals noch kleinen Spezialmuseum ist heute ein regelrechtes Bierkulturzentrum geworden, das sich auf über 3000 m² gekonnt des breiten Sepktrums Bier annimmt. **Hofer Str. 20, Kulmbach**



© Markt Grafengehaig

Markt Grafengehaig

Die Marktgemeinde liegt malerisch im Naturpark Frankenwald an der Westseite des Steinbruchberges. Die besondere Lage und Idylle des Ortes zieht Naturliebhaber zu jeder Jahreszeit magisch an. TreffpunktDeutschland.de/markt-grafengehaig



© Archiv Gemeinde Neudrossenfeld

Lindenbaumuseum

Denn Linden sind von alters her Orte, an denen getanzt, gegessen und gefeiert, aber auch Recht gesprochen wurde. Das natürliche Museum zeigt über 40 Exponate zu Bauwerken geformter Lindenbäume. **Marktplatz 2c, Neudrossenfeld**



**Jetzt QR-Code scannen
und den Landkreis Kulmbach
online entdecken!**

www.treffpunktdeutschland.de/kulmbach-region



© Archiv Gemeinde Neudrossenfeld

Neudrossenfeld

Herzlich willkommen im Europadorf und Genussort Neudrossenfeld. Neudrossenfeld glänzt mit einem ansitzähnlichen, vorbildlich restauriertem Schloss mit sehenswerten Terrassengärten, mächtigen Trockenmauern und einer barocken Gartenanlage. Darüber majestätisch einer der schönsten Markgrafenkirchen Oberfrankens, die ebenfalls einen Besuch lohnt. Besuchen Sie das Lindenbaumuseum auf dem Bräuwercksgelände, das Info-Center im Eishaus und wandern Sie auf dem Rot-Main-Auen-Wanderweg durch die idyllische Landschaft des Rotmaintals. Genießen Sie die regionaltypische Küche unserer Wirtshäuser und Biergärten am Weg.

TreffpunktDeutschland.de/neudrossenfeld



Schmuckstück Kapelle in Hinterreheberg
© Verwaltungsgemeinschaft Marktkeugast

Markt Marktkeugast

Eingebettet in den Naturpark Frankenwald, verfügt der Markt Marktkeugast über ein weitreichendes Netz an Wanderwegen in reizvoller und abwechslungsreicher Landschaft.

TreffpunktDeutschland.de/
markt-marktleugast



© Detlef Danitz

Thurnau

Eine prächtige, über Jahrhunderte gewachsene, Schlossanlage prägt das historische Ortsbild von Thurnau, wo das Töpferhandwerk bis heute lebendig ist.

TreffpunktDeutschland.de/thurnau



Sanspareil
© Markt Wonsees

Wonsees ist ein Geheimtipp für Entdecker und Genießer. Folgt man einem kühlen Bächlein durch das Schwalbachtal, gelangt man zu markanten Felsformationen, idyllischen Dörfern und erfrischenden Kneippanlagen. Geschichtsbegeisterte machen einen Abstecher in die Markgrafenkirche St. Laurentius in Wonsees. Weiter geht es durch das Wacholdertal, eine vom Wanderschäfer gepflegte Kulturlandschaft bis nach Sanspareil, wo auf einem schmalen Dolomitfelsen die Burg Zwernitz thront. Daneben befindet sich der Morgenländische Bau sowie der berühmte Felsengarten der Markgräfin Wilhelmine. Die Naturbühne, ein charmantes Ruinentheater, wird bis heute bespielt.

TreffpunktDeutschland.de/wonsees



Burg Zwernitz © Bayerische Verwaltung der staatlichen Schlösser, Gärten und Seen Schloss Nymphenburg



Felsengarten
© Verwaltungsgemeinschaft Kasendorf

EVENTS IN DER REGION...



Kulmbacher Bierwoche

27.07. - 04.08.2024, Kulmbach

© Tourist Information Kulmbach

Das absolute Veranstaltungshighlight in der „heimlichen Hauptstadt des Bieres“, auf das sich nicht nur die Kulmbacher, sondern viele Stammgäste aus ganz Europa ein ganzes Jahr lang freuen. Neun Tage lang feiern ca. 120.000 Besucher eine einzige große Party mit tollen Showbands, gutem Essen und natürlich dem hervorragenden Kulmbacher Bier.



© Tourist Information der Stadt Kulmbach

Plassenburg Open-Airs

16.07. - 21.07.2024
Plassenburg, Kulmbach

Open-Air auf der Plassenburg Kulmbach mit umfangreichen Programm aus den Bereichen Pop, Rock, Comedy u. Klassik.



© Tourist Information der Stadt Kulmbach

Kulmbacher Altstadtfest

05.07.2024 - 07.07.2024, Kulmbach

Drei Tage verwandelt sich der historische Stadtkern in eine große Tanz- und Festbühne mit einem tollen musikalischen und kulinarischen Programm.

NOCH MEHR IN DER REGION...



Noch mehr Informationen zu den folgenden Adressen finden Sie online.

Jetzt QR-Code scannen und den Landkreis Kulmbach entdecken!

TreffpunktDeutschland.de/
kulmbach-region

GASTRONOMIE

NEUDROSSENFELD: Drossenfelder Bräuwerck, Marktpl. 2A

KUNST & KULTUR

KULMBACH: Museen im Kulmbacher Mönchshof mit Bayerisches Bäckereimuseum, Deutsches Gewürzmuseum, Bayerisches Brauereimuseum, Hofer Straße 20

THURNAU: Schlosstheater Thurnau - Altes Rathaus, Rathausplatz 2
WONSEES: Naturbühne Felsengarten, Sanspareil 34

FREIZEIT & SPORT

NEUDROSSENFELD: Islandpferdehof von der Hölle, Hölle 3 * Reitanlage Waldau, Zoltmühlweg 2 * Reiterhof Strobel, Igelsreuth 40 * Skatepark Neudrossenfeld, Ellrodtweg 27
THURNAU: Draachenfliegerklub Göräuer Anger e.V., Torweg * Lama- und Alpakahof im Thurnauer Oberland, Lochau 11 * Golfclub Oberfranken e.V., Petershof 1

SHOPPEN

GRAFENGEHAIG: Dorfladen Grafengehaig, Hauptstraße 23

ÜBERNACHTUNGEN

KULMBACH: Hotel Ertl, Hardenbergstr. 3 * Hotel Purucker, Melkendorfer Str. 4
NEUDROSSENFELD: Wohnmobilstellplatz Neudrossenfeld, Ledergasse 34
PRESSECK: Goller's Ferienhäuser, Elbersreuth 43
STADTSTEINACH: Campingplatz Stadtsteinach, Badstr. 5
THURNAU: Zur Goldenen Krone, Jägerstraße 1

WILLKOMMEN IN OSTBAYERN



Kloster Plankstetten Berching © TVO / Florian Trykowski Eselwandern Labertal © Landkreis Regensburg

Grünes Waldland, Granit- und Gneisgestein prägen den Bayerischen Wald und Oberpfälzer Wald, mediterrane Karstlandschaft findet sich im Herzen Bayerns im Bayerischen Jura zwischen Regensburg und Nürnberg. Die weite Donauebene, hügeliges, saftiges Grünland und Thermalwasser sind die Kennzeichen des Bayerischen Golf- und Thermenlandes, die Gegend südlich der Donau zwischen Regensburg und Passau. Alles zusammen ist Ostbayern, eine Urlaubsregion wie aus dem Bilderbuch, in dem sich auf jeder Seite eine andere Natur zeigt. Jede für sich ist schön, jede sehr markant und jede eine Reise wert.


Wie eingestreut liegen die Städte verteilt. Sie sind wirtschaftliche und kulturelle Zentren der Regionen. Die Altstadt Regensburgs ist UNESCO-Welterbe, Passau ist als Drei-Flüssestadt und für ihre Domorgel bekannt, Landshut und Dingolfing an der Isar, Deggendorf und Straubing an der Donau sind bayerische Herzogstädte, Neumarkt i.d.OPf., Amberg und Weiden die Perlen der Oberpfalz.

So vielfältig die Landschaft und die Städte sind, so vielfältig ist auch das Urlaubsangebot. Die Flüsse sind herrliche Begleiter für Radtouren, die Mittelgebirgslandschaft ideales Terrain für Wanderer, die Vier-Sterne-Wellnesshotels Oasen zum Entspannen und die Glasstraße eine Ferienstraße für Ästhetiker und Kunstsinige. In der Hügellandschaft südlich der Donau liegen die größten Thermalbäder Europas, darunter Bad Füssing, sowie das europaweit größte Golfresort in Bad Griesbach. In den Städten hat man viele Möglichkeiten die Kultur und Geschichte der Jahrhunderte und der Moderne zu erforschen. Zudem gehören traditionelle Feste, historische Festspiele und die Pflege der Bräuche in den Jahreslauf der Ferienregion. Die bekanntesten Feste sind die vornehmen Schlossfestspiele Thurn und Taxis in Regensburg, die herzogliche Landshuter Hochzeit, der eindrucksvolle Further Drachenstich oder das zünftige Gäubodenfest in Straubing.

Tourismusverband Ostbayern e.V. Im Gewerbepark D 04, 93059 Regensburg, Tel.: 0941 585390, info@ostbayern-tourismus.de, www.ostbayern-tourismus.de



Landshut Burg Trausnitz © Fotograf Hack



Passau zur Weihnachtszeit © Passau Tourismus e.V.

Ostbayern. Niederbayern. Stadt-Land-Fluss-Radroute par excellence



Kelheim, Niederbayerntour © Tourismusverband-Ostbayern / Gerhard Illig

Sonnenverwöhnte Herbsttage sind ein Geschenk des Himmels. Was liegt also näher als auf eine Tour zu gehen, die sich ganz dem Motto „himmlisch radfahren“ verschrieben hat. Die Niederbayerntour führt in sieben Etappen genussvoll von Passau nach Regensburg oder umgekehrt. Aber nicht nur der Donau entlang, sondern südlich davon auf 244 Kilometern quer durch das Bayerische Golf- und Thermenland. Geeignet ist die steigungsarme Tour für Genussradler und sportliche Fahrer, für E-Biker und Familien mit Kindern, Naturfreunde, Kulturliebhaber

und für Fans der regionalen Braukunst und Biergartenkultur. Die Flussradwege an Vils, Isar, und Großer Laber wirken spannend und beschaulich. Gleichzeitig strotzt die Streckenführung nur so vor Superlativen. Die Niederbayerntour führt die Radfahrer zur größten Kirchenorgel der Welt nach Passau, zur schönsten Marienkirche Bayerns nach Aldersbach, zum UNESCO-Welterbe Regensburg und durch Europas größte Anbaugelände für Hopfen in der Hallertau und Einlegegurken im Dingolfinger Land.

Ostbayern. Die schönsten Wanderwege Deutschlands



Herausforderung – Seven Summits Bodenmais © Bodenmais Tourismus

Die schönsten Wanderwege Deutschlands wurden gekürt. Zwei Wege sind aus Ostbayern dabei. Welche Wanderwege sind die schönsten im ganzen Land? Das „Wandermagazin“ befragt hierzu jährlich seine Leser. 45.232 Wanderinnen und Wanderer haben in diesem Jahr abgestimmt. Bei den Mehrtagestouren schaffte es der Seven Summits Bodenmais auf Platz 2, der Jura-Steig im Bayerischen Jura landete auf Platz 9.

Seven Summits Bodenmais, Bayerischer Wald

Siebenfaches Gipfelglück auf gerademal 43 Kilometern erwartet Wanderer auf den Seven Summits Bodenmais. Idyllisch gelegen im Herzen des Bayerischen Waldes ist der heilklimatische Kurort Bodenmais Ausgangspunkt für einen Gipfelreigen, der nicht zuletzt auch den 1.456 m hohen Großen Arber, den König des Bayerischen Waldes, in Angriff nimmt.

Jurasteig, Bayerischer Jura

Eingebettet in die unverwechselbare Landschaft des Jurakarsts führt der 237 Kilometer lange Rundwanderweg über die Höhen und Täler von Donau, Altmühl, Weisser- und Schwarzer Laber, Lauterach, Vils und Naab. 3 Etappen leiten durch eine Landschaft, die einst vom Jurameer bedeckt war. Tropfsteinhöhlen, Trockentäler, Felszinnen und Wacholderheiden bestimmen das einzigartige Landschaftsbild.

Ostbayern.

WILLKOMMEN IN DER OBERPFALZ



Aufstieg zum Glaskreuz am Reiseck
© TVO woildiffephotography
Picknick-Service im Steinwald und Waldnaabtal © Steinwald Allianz

Die Oberpfalz, eine Region im südöstlichen Bayern, ist ein Schatzkästchen für Reisende, das mit einer Fülle von Sehenswürdigkeiten und Erlebnissen aufwartet. Regensburg, eine bezaubernde Stadt am Ufer der Donau, beherbergt eine gut erhaltene mittelalterliche Altstadt, die von der UNESCO als Weltkulturerbe anerkannt wurde. Der imposante Dom St. Peter und die Steinerne Brücke sind nur einige der Höhepunkte, die in dieser Stadt auf Sie warten.

Ein weiteres Highlight der Region ist die Walhalla, ein beeindruckender Tempel der deutschen Geschichte und Kultur. Mit Blick auf die Donau bietet dieser monumentale Bau nicht nur eine majestätische Architektur, sondern beherbergt auch über 130 Büsten von bedeutenden deutschen Persönlichkeiten.

Für Naturliebhaber ist der Nationalpark Bayerischer Wald ein wahres Paradies. Dieses Naturschutzgebiet erstreckt sich über die Oberpfalz und den angrenzenden Bayerischen Wald und bietet unberührte Wälder, klare Flüsse und eine vielfältige Tierwelt. Wanderwege und Aussichtspunkte ermöglichen es Besuchern, die unberührte Schönheit dieser Natur zu erkunden.

Die Oberpfalz ist somit eine Region, die Geschichte, Kultur und Natur in perfekter Harmonie vereint. Ob Sie die historischen Schätze von Regensburg erkunden, die majestätische Walhalla besichtigen oder die ruhige Natur des Bayerischen Waldes erleben möchten, hier erwartet Sie ein unvergessliches Reiseerlebnis.

Tourismusverband Ostbayern e.V.

Im Gewerbepark D 04, 93059 Regensburg, Tel. 0941 585390
info@ostbayern-tourismus.de, www.ostbayern-tourismus.de



Bayerischer Wald - Flusswandern im Arber Land © Sandra Schroenghammer



Langlaufen am SLZ Silberhütte © Tourismuszentrum Oberpfälzer Wald / Matthias Kunz

Oberpfalz. Bayerischer Jura. Pilgerwandern auf der VIA NOVA



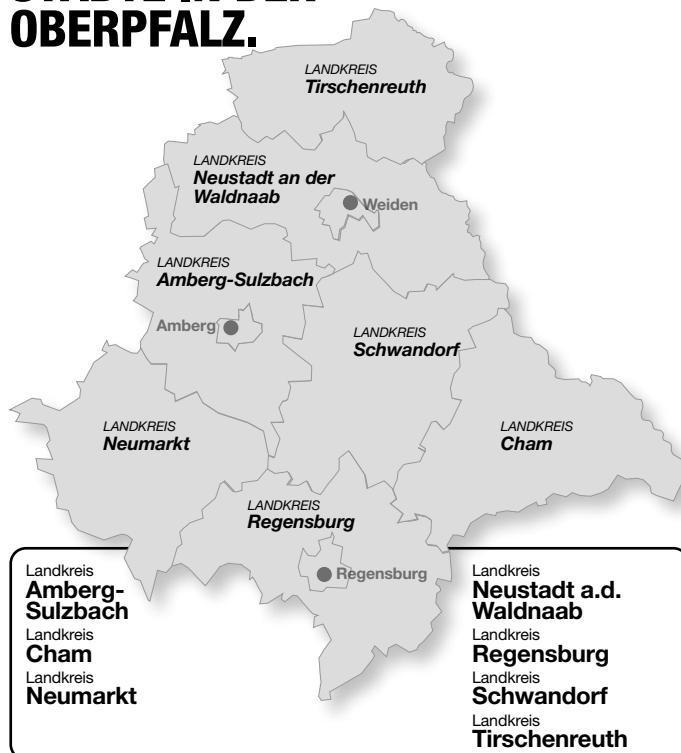
Biburg, ViaNova
© Tourismusverband im Landkreis Kelheim e.V. / A.Mirwald

Pilgern ist so alt wie der Glaube an höhere Mächte. Heute ist es oft die Flucht vor dem Stress des Alltags, die Suche nach innerer Ruhe und der Spaß am Wandern in herrlicher Natur, was Pilger reizt. Zwischen der Großen Laber und der Donau, Hopfengärten und dem weltberühmten Donaudurchbruch bei Kelheim lädt ein abwechslungsreiches Wegenetz in malerischer Natur entlang prächtiger Pilgerstätten zur inneren Einkehr ein. Auf 115 Kilometern führt die Klöster- und Kirchenrunde des VIA NOVA über Langquaid, Rohr, Abensberg, Kelheim und

Bad Abbach. Neu sind die Hörstationen mit spirituellen Impulsen und Erklärungen zum jeweiligen Ort und dessen Geschichte, die nun an dem Wallfahrtsort mit Einsiedelei Frauenbründl bei Bad Abbach, der Kirche St. Ulrich und Wolfgang in Sittling, der Erlöserkapelle in Biburg und der Wallfahrtskirche in Laaberberg zu finden sind. Pilgeranfänger und diejenigen, die sich nicht allein auf den Weg machen möchten, bietet der zertifizierte Pilgerführer Franz Rösch geführte Pilgerwanderungen ab Bad Gögging an.

www.herzstueck.bayern/via-nova

LANDKREISE & KREISFREIE STÄDTE IN DER OBERPFALZ.



Jetzt QR-Code scannen und die Oberpfalz online entdecken!

www.treffpunktdeutschland.de/oberpfalz

Ostbayern. Oberpfalz.

WILLKOMMEN IM OBERPFÄZER WALD



Wandern zur Burgruine Weißenstein
© Oberpfälzer Wald / Landkreis Tirschenreuth / Tourismusverband Ostbayern e.V.
Neustadt an der Waldnaab, Burgruine Flossenbürg
© Oberpfälzer-Wald / Thomas-Kujat

Vielfalt hat einen Namen

Der Oberpfälzer Wald im Osten Bayerns, an der Grenze zu Tschechien mit den Städten Tirschenreuth, Schwandorf, Weiden i.d. OPf. und Neustadt a.d. Waldnaab ist etwas Besonderes. Hier finden sich viele Schätze der Natur: grüne Mittelgebirgslandschaft am grünen Band Europas, plätschernde Flüsse, Seen und Teiche, das ausgedehnte Naturparkland, sagenhafte geologische Besonderheiten und natürlich den Wald – urtümlich und ein wenig geheimnisvoll. Man hat 1.001 Möglichkeiten für einen erlebnisreichen Urlaub und kulturell interessante Ausflüge. Ein geradezu perfekter Einstieg: das Oberpfälzer Freilandmuseum in Neusath-Perschen. In dem Museumsdorf mit rund 50 wiedererrichteten alten Gebäuden zwischen Streuobstwiesen und Feldern nimmt man tiefe Einblicke in die Oberpfälzer Seele und erlebt im Mühlental, Stiftland-, Waldler-, Jura- und Naabtaldorf das bäuerliche Leben früherer Zeiten nach – ganz echt und unverfälscht. Weiter geht die faszinierende Zeitreise in den Geschichtspark Bärnau direkt an der Grenze zu Tschechien: ein lebendiges Mitmach-Museum, das einen mitten hinein in den Alltag des Mittelalters bringt. Tief in die „Unterwelt“ führt ein Spaziergang durch die Historischen Felsenkeller von Schwandorf, das größte Felsenkeller-Labyrinth Bayerns. Ein weiteres Kleinod, das man nicht verpassen darf, ist die historische Altstadt von Weiden i.d. OPf. Dort genießt man typische oberpfälzer Gastfreundschaft, prachtvolle Renaissancehäuser und das Alte Rathaus mit dem alten Glockenspiel.


Tourismuszentrum Oberpfälzer Wald

09433 203810

info@oberpfaelzerwald.de, www.oberpfaelzerwald.de



Waldnaabtal - Uferpfad
© Tourismusverband Ostbayern e.V.



Himmelsleiter © Oberpfälzer Wald / Landkreis Tirschenreuth / Tourismusverband Ostbayern e.V.

Oberpfälzer Wald Zoigl, Brotzeit, Sonnenschein



Biergarten des Brauereigasthofes Jacob in Bodenwöhr
© Oberpfälzer / Wald, Thomas Kujat

Die Sonne im Gesicht, eine kühle Halbe auf dem Tisch und dazu eine deftige Brotzeit: Der Biergarten ist im Oberpfälzer Wald ein Lebensgefühl. Das Kultbier des Oberpfälzer Waldes ist ohne Frage der Zoigl. Gebraut wird das untergärige, unfiltrierte Bier in den fünf Kommunbrauhäusern in Eslarn, Falkenberg, Mitterteich, Neuhaus und Windischeschenbach – zum Teil schon seit über 600 Jahren. Reihum schenken die Zoiglwirte das „flüssige Gold“ aus, und zwar nicht nur in ihren Stuben, sondern auch in lauschigen Biergärten. Unbedingt sollte man vorab den Zoiglkalender studieren, um zu wissen,

wann welche Zoiglstube geöffnet hat. Doch nicht nur der Zoigl, sondern auch jede Menge Privatbrauereien tragen zur Biervielfalt der Region bei. Sei es beim urigen Schafferhof Zoigl in Windischeschenbach, direkt am Hammersee in Bodenwöhr beim Brauereigasthof Jacob, an der Blockhütte im Waldnaabtal oder in Verbindung mit Historie und Kultur in der Fußgängerzone Weiden beim Bräuwirt: Während der Sommermonate gibt es kaum etwas Schöneres als bei strahlendem Sonnenschein draußen zu sitzen und in der Oberpfälzer Lebensart zu schwelgen.
www.treffpunktdeutschland.de/oberpfaelzer-wald

LANDKREISE & KREISFREIE STÄDTE IM OBERPFÄZER WALD



Stadt
Neustadt a.d. Waldnaab
Landkreis
Amberg
Landkreis
Neustadt a.d. Waldnaab

Landkreis
Schwandorf
Landkreis
Tirschenreuth



Jetzt QR-Code scannen und den Oberpfälzer Wald online entdecken!

www.treffpunktdeutschland.de/oberpfaelzer-wald

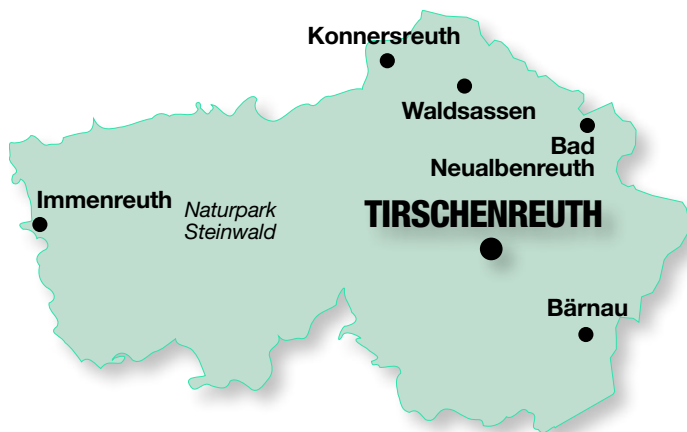
Ostbayern. Oberpfalz. Oberpfälzer Wald.

WILLKOMMEN IM LANDKREIS TIRSCHENREUTH



© Oberpfälzer Wald
Landkreis Tirschenreuth

ORTE & REGIONEN IM LANDKREIS TIRSCHENREUTH



| | | |
|-----------------------------------|--|----------------------------|
| Markt Bad Neualbenreuth | Markt Konnersreuth | Stadt Waldsassen |
| Stadt Bärnau | Region Naturpark Steinwald | |
| Gemeinde Immenreuth | Stadt Tirschenreuth | |



**Jetzt QR-Code scannen
und den Landkreis
Tirschenreuth
online entdecken!**

www.treffpunktdeutschland.de/tirschenreuth-region

TIRSCHENREUTH



Fischhofpark Tirschenreuth
© Thomas Kujat

Mitten durch das Meer der Oberpfalz kann man wandern – 4700 Teiche rund um Tirschenreuth formen eine einmalige Wasserlandschaft mit vielen Pfaden. Auf der einstigen Insel Tirschenreuth erwartet Sie ein aufregender Mix aus historischer Altstadt und moderner Stadtentwicklung, gepaart mit viel Natur zum Durchatmen. Ob Wandern, Radfahren oder Relaxen: Bei uns können Sie sich auf zahlreiche Erholungs- und Freizeitangebote freuen. Genießen Sie den atemberaubenden Ausblick von der Himmelsleiter über die Tirschenreuther Teichpfanne – oder lassen Sie sich im Fischhofpark von zahlreichen Attraktionen wie der historischen Fischhofbrücke oder dem Spielplatz „Fischers Fritz“ inspirieren. TreffpunktDeutschland.de/tirschenreuth



© Tourismuszentrum Oberpfälzer Wald



Fischers Fritz
© Stadt Tirschenreuth



© Fotografie Marie Luisa Jünger

Wegkapelle in der Waldnaabaue

Die moderne Kapelle ist ein idyllischer Ort der Stille und Meditation. Sie liegt neben dem Vizinalbahnradweg am Rande eines fast schon verschwundenen Teiches in den Waldnaabaue. **Tirschenreuth**



© Thomas Sporrer

Tirschenreuther Teichpfanne

Bereits seit dem 12. Jahrhundert prägen Teiche die Landschaft im Landkreis Tirschenreuth und geben der Region den Namen „Land der tausend Teiche“. Die Tirschenreuther Teichpfanne zählt mit seinen ca. 4000 Teichen zu den größten zusammenhängenden Teichgebieten und ältesten Kulturlandschaften in Deutschland. Die enorme Fülle an Tierarten ist auf das enge Nebeneinander von Teichen, Wald und Grünland sowie insbesondere auf die traditionelle Teichwirtschaft zurückzuführen und wird durch das Naturschutzgroßprojekt „Waldnaabaue“ erhalten. **Tirschenreuth**



© Landesstelle für die nichtstaatlichen Museen in Bayern / Manfred Jahreiss

Haus am Teich

Im Inneren sorgen drei Großaquarien mit heimischen Fischen aus Teichen, Bächen und Flüssen für Erstaunen bei Klein und Groß. Die Bassins zeigen beispielhaft, wie Karpfen, Störe und andere Fische das Land der tausend Teiche bevölkern. Der Eintritt ist frei. **Regensburger Str. 13, Tirschenreuth**



© Thomas Sporrer

Marktplatz & Rathaus

Der große Tirschenreuther Marktplatz, die gute Stube der Stadt, gilt als einer der schönsten und anspruchsvollsten in der Oberpfalz. Er lädt zum Entspannen, Kaffeetrinken, Eis essen und Flanieren ein. In kleinen Läden kann man Stöbern oder in alteingesessenen Bäckereien leckere Schmankerl genießen. Dabei besticht die Altstadt mit ihren kurzen Wegen. Geschäfte, Gastronomie und Sehenswürdigkeiten sind mit wenigen Schritten erreichbar. Erwähnenswert ist auch das imposante Rathaus. Der dreigeschossige Renaissancebau, erbaut 1582/83, wurde beinahe beim großen Stadtbrand 1814 vollständig zerstört. Nur die Fassade zum Marktplatz mit dem wappengeschmückten Renaissance-Erker blieb aus der damaligen Zeit erhalten.

Maximilianpl. 35, Tirschenreuth



© Stadt Tirschenreuth

MuseumsQuartier

Große Aquarien lassen Besucher im MuseumsQuartier in die heimische Fischwelt eintauchen. Auf drei Stockwerken wird das Thema Fischerei der letzten Jahrhunderte in der Region dargestellt.

Regensburger Str. 6, Tirschenreuth,



© Ferienregion Stifftland / Stefan Gruber

Himmelsleiter

Wasser und Wald soweit das Auge reicht – die 100 Stufen Aufstieg auf die „Himmelsleiter“ lohnen sich! Die Aussichtsplattform in 20 m Höhe, ermöglicht horizontweite Blicke über unberührte Natur.

Kornbühlstraße, Tirschenreuth



Marktplatz
© Gäste-Information Bad Neualbenreuth

Idyllisch eingebettet in die sanfte Hügellandschaft des Oberpfälzer Waldes liegt der Markt Bad Neualbenreuth – Ihr naturnahes Heilbad. Liebevoll erhaltene Egerländer Fachwerkhöfe, barocke Kirchen, versteckt gelegene Waldkapellen, unser Heimatmuseum – all das zeugt von lebhafter, geschichtsträchtiger Vergangenheit und stolzer Tradition. Die unberührte Natur der waldreichen Mittelgebirgslandschaft lässt sich auf über 300 Kilometern neu markierten Wanderwegen erleben. Herrliche Panoramen, schier endlose Weiten an Wald sowie grenzüberschreitende Wander- und Fahrradtouren laden zur Aktiv-Entspannung ein. Erholen Sie sich in unserer Wohlfühl- und Gesundheitsoase, dem Sibyllenbad mit der weitläufigen Bade- und Wellnesslandschaft und nehmen Sie sich Zeit für sich selbst.

TreffpunktDeutschland.de/bad-neualbenreuth



Altmügler Wasserfall
© Gäste-Information Bad Neualbenreuth



Landschloss Ernestgrün
© Gäste-Information Bad Neualbenreuth



© Thomas Sporrer

Schon im Mittelalter bauten sich die Waldsassener Äbte auf dem Fischhofgelände einen ersten Sommersitz. Heute sind der barocke Fischhof und die steinerne Brücke der Mittelpunkt einer einzigartigen Parklandschaft am Rande der Altstadt. Mit der Bayerischen Gartenschau 2013 ist dieser Ort vom Dornröschenschlaf erweckt worden und erlebt seitdem eine neue Blütezeit. So ist die 20 ha große, mit großer Leidenschaft gepflegte Anlage heute eine der größten Attraktionen in Tirschenreuth und der Umgebung. Anziehungspunkte sind insbesondere die neu geschaffene Wasserlandschaft, die historische steinerne Brücke, die architektonisch herausragende Spannbandbrücke und zahlreiche Sport- und Freizeitmöglichkeiten.

Am Fischhof 4-6, Tirschenreuth



© Thomas Kujat



© Stadt Tirschenreuth



Geschichtspark-Parkleben
© Klaus Schicker

Bärnau

Reisen Sie in das beschauliche Bärnau und betreten Sie ein Terrain der Superlative. Als älteste und zugleich kleinste Stadt im Stifftland können Sie auf den Spuren einer bewegten Geschichte wandeln. An der „Goldenen Straße“ verweilte regelmäßig Kaiser Karl IV. im Ort, der berühmte Feldherr des 30-jährigen Krieges Tilly lagerte bei Bärnau und die Stadt avancierte in den 70ern zum internationalen Zentrum der Knopfindustrie. Ein Zeuge dieses Handwerks ist das Deutsche Knopfmuseum. Es beherbergt in interaktiver Umgebung Wissenswertes zur Herstellung von Knöpfen, internationale Kunst und sowohl den kleinsten als auch den größten Perlmutterknopf der Welt. Zudem verzaubert das Museum immer wieder mit Sonderausstellungen rund um das Thema Knopf.

24 TreffpunktDeutschland.de/baernau



Naturerlebnisbad
© Gemeinde Immenreuth

Immenreuth

Mit dem Naturschutzgebiet Hirschbergweiher und zahlreichen malerisch gelegenen Seen ist Immenreuth das richtige Ziel, um nach dem Alltagsstress einmal richtig durchzuatmen. Für diejenigen, die es aktiver lieben bietet Immenreuth im Sommer das „Naturerlebnisbad im Kemnather Land“ an. Ganzjährig steht der am Naturerlebnisbad angrenzende Campingplatz zur Verfügung. Immenreuth ist ein beliebtes Ausflugsziel für Jung und Alt. Aber auch als Wohnort und Wirtschaftsstandort ist Immenreuth überaus attraktiv. Dies liegt auch daran, dass es zentral gelegen ist und die umliegenden Städte aber auch die Autobahn schnell zu erreichen sind. Hinzu kommt eine gut ausgebaute Infrastruktur mit Internetversorgung.

TreffpunktDeutschland.de/immenreuth



Theresienbrunnen, Konnersreuth
© Theres-Neumann-Museum

Konnersreuth

Wir sind ein kleiner Ort mit ca. 1800 Einwohnern ganz im Norden der Oberpfalz in Bayern. Konnersreuth wurde national und international bekannt durch Theres Neumann, besser geläufig als Resl von Konnersreuth. Der Garten und das Grab der Resl sowie das neue Theres-Neumann-Museum mit originalen Exponaten und Filmaufnahmen welche das Leben und Wirken von Theres Neumann veranschaulichen. Konnersreuth bietet zahlreiche Sport- und Freizeitmöglichkeiten und sorgt damit für abwechslungsreiche Urlaubstage. Darüber hinaus ist Konnersreuth idealer Ausgangspunkt für Ausflüge im Stiftland, Oberpfälzer Wald oder im nahen Eggenland.

TreffpunktDeutschland.de/konnersreuth



© Theres-Neumann-Museum / Informations- und Begegnungszentrum Schafferhof

Theres-Neumann Museum

Das Museum befindet sich im denkmalgeschützten Schafferhof in der Ortsmitte. Die Dauerausstellung zeigt unter anderem bisher unbekannt Facetten vom Leben und Wirken der Resl, ihre Weggefährten und die Ortsgeschichte.

Hauptstraße 20, Konnersreuth



© Theres-Neumann-Museum / Informations- und Begegnungszentrum Schafferhof

Geotop Steinbruch Hirschentanz

Im Steinbruch Hirschentanz sind die dramatischen Phasen eines vulkanischen Ausbruchs zu sehen. Das Betreten ist verboten. Direkt vom Rad- und Wanderweg aus eröffnet sich auch ohne Betreten des Geländes ein beeindruckender Blick.

Konnersreuth

EVENTS IN DER REGION...

Bürgerfest der Stadt Waldsassen

07.07.2024, Waldsassen



© Tourist-Info Waldsassen

Sternmarsch der Waldsassener Blaskapellen, anschließend Eröffnung durch den 1. Bürgermeister Bernd Sommer. Danach Festbetrieb mit kulinarischen und musikalischen Köstlichkeiten im gesamten Altstadtbereich und im Stadtpark. Ab 18.00 Uhr Live-Musik auf den verschiedenen Bühnen.



© Florian Miedl

Basilikakonzertreihe 2024

März - Dezember 2024, Waldsassen

Geheimtipp in Deutschland: Lassen Sie sich von den Basilikakonzerten in Waldsassen mitreißen und erleben Sie erstklassige Musik in einer einzigartigen Atmosphäre! Mehr Infos unter www.basilikakonzerte.de



NEG KUBZ Umweltstaion
© Tourist-Info Waldsassen

Kräuterfestival Tag der offenen Gartentür

30.06.2024, Waldsassen

Genießen Sie im schönen Ambiente des Kloster- und Naturerlebnisgartens zahlreiche Stände rund um die Welt der Kräuter.



Basilika, Waldsassen © Erich Spärr

Kommen & genießen! Unsere Schätze entdecken heißt barocke Herrlichkeit erleben. Die Ursprünge der Klosterstadt Waldsassen finden sich bereits um das Jahr 1133 mit der Gründung des gleichnamigen Zisterzienserklosters durch Markgraf Diepold III. Der noch heute gebräuchliche Begriff „Klosterstadt“ erinnert an die enge Verknüpfung der Stadt mit der wechselvollen Geschichte des Klosters. Lassen Sie sich auf unserem historischen Spaziergang durch die Stadt zeigen, wo Himmel und Erde sich begegnen. Wir liegen in der Ferienregion Stiftland im Oberpfälzer Wald und sind einer von einhundert Genusssorten in Bayern.

TreffpunktDeutschland.de/waldsassen



Kappl, Waldsassen
© Tourist-Info Waldsassen



Genusssort © Tourist-Info Waldsassen

NOCH MEHR IN DER REGION...



Noch mehr Informationen zu den folgenden Adressen finden Sie online.

Jetzt QR-Code scannen und den Landkreis Tirschenreuth entdecken!

TreffpunktDeutschland.de/tirschenreuth-region



© ZHG Tirschenreuth GmbH

GASTRONOMIE

Seenario Stadthotel & Restaurant am See

Platz am See 1-2, 95643 Tirschenreuth
www.hotel-seenario.de

GASTRONOMIE

TIRSCHENREUTH: Seenario Stadthotel & Restaurant am See, Platz am See 1-2 **WIESAU:** Holzfellas Restaurant & Bar, Industriestr. 8

KUNST & KULTUR

KONNERSREUTH: Theres-Neumann-Museum, Hauptstraße 20 * Votivtafelkapelle, Friedhof, Gartenstraße 7

FREIZEIT & SPORT

IMMENREUTH: Naturerlebnisbad im Kemnather Land GmbH, Gabellohe 21a

ÜBERNACHTUNGEN

FUCHSMÜHL: Schlosshotel Fuchsmühl, Schlossallee 15-17 **KEMNATH:** Hollerhöfe - Zu Gast im Dorf, Unterer Markt 35a, Waldeck

MÄHRING: Pension Beer Marienbader Str. 225

IMMENSTADT: Campingplatz beim Naturerlebnisbad im Kemnather Land, Gabellohe 21a

TIRSCHENREUTH: Seenario Stadthotel & Restaurant am See, Platz am See 1 & 2 **WIESAU:** Holzfellas Restaurant & Bar, Industriestr. 8

UND WOHNIN GEHT'S IM NÄCHSTEN URLAUB?

WELLNESS
GUIDE
2024



Obermain Therme
© Kur & Tourismus Service
Bad Staffelstein
Heilwassertasting
© Bayer, Staatsbad
Bad Kissingen GmbH / Ingo Peters

[www.treffpunktdeutschland.de/
weihnachtsmaerkte](http://www.treffpunktdeutschland.de/weihnachtsmaerkte)



© KissSalis Therme Bad Kissingen

KissSalis Therme

Hier steht das Heilwasser von Bad Kissingen im Mittelpunkt und wird auf vielfältige Weise für Ihre Entspannung genutzt. Freuen Sie sich auf eine einzigartige Thermen-, Wellness- und Saunalandschaft.

Heiligenfelder Allee 16, Bad Kissingen



Kurgarten mit Arkadenbau
© Bayer, Staatsbad
Bad Kissingen GmbH

Bad Kissingen

Zwischen mediterranen Palmen, plätschernden Quellen und historischen Prachtbauten können Sie in Bad Kissingen UNESCO-Welterbe entdecken. Altbewährte Bäderkultur auf höchstem Niveau.

TreffpunktDeutschland.de/bad-kissingen



© Franken Tourismus
Haßberge Tourismus / Andreas Hub

Bad Königshofen

Eine charmante Kurstadt im unterfränkischen Landkreis Rhön-Grabfeld, umgeben von der sanften Hügellandschaft des Naturparks Hassberge.

TreffpunktDeutschland.de/
bad-koenigshofen




© Peter Leutsch / FrankenTherme -
Bad Königshofen Kur-Betriebs-GmbH

FrankenTherme

Die Franken Therme bietet ein großes Innenbecken, Mega-Whirlpool, Herz-Kreislauf-Außenbecken, Kinder-Erlebnisbereich, Fake-Slide-Röhrenrutsche, Finnisch-Fränkisches Saunadort und den 1. Naturheilwasserteich Deutschlands

Am Kurzentrum 1, Bad Königshofen



ALEXBAD © Gemeinde
Bad Alexandersbad | Florian Miedl

Bad Alexandersbad

Bad Alexandersbad ist das kleinste Heilbad Bayerns. Schon vor knapp 300 Jahren kamen die Menschen wegen der Wirkung der Heilquelle hierher. [TreffpunktDeutschland.de/
bad-alexandersbad](http://TreffpunktDeutschland.de/bad-alexandersbad)



© Gemeinde Bad Alexandersbad /
Florian Miedl

ALEXBAD

Im Heilbad erwarten Sie ein architektonisch besonderes Panoramabad mit Saunabereich, ein Trainingspark mit modernen Trainingsgeräten sowie ein breites Angebot an Therapie- und Wohlfühlbehandlungen. Markgrafenstraße 28, Bad Alexandersbad



© Johannesbad Therme Bad Füssing

Johannesbad Bad Füssing

Die Johannesbad Therme verfügt über hochwirksames, weltweit einzigartiges Thermalwasser aus der eigenen staatlich anerkannten Heilquelle, der Johannesquelle. Johannesstraße 2, Bad Füssing



Thermenspaß
© Kur- & GästeService Bad Füssing

Bad Füssing

Bad Füssing geht auf Zukunftskurs. Spektakuläre Architektur, neue medizinische Kompetenzzentren, vielfältige neue Hotels und Thermenwelten, die weitläufigen Kurparks als Kunstgalerie
TreffpunktDeutschland.de/bad-fuessing

WIR WISSEN, WORAUF ES ANKOMMT

Genau das richtige Hotel.

ERWARTEN SIE MEHR

ZIMMER

- 186 Standardzimmer
- Kostenfreies WLAN (Glasfaser)
- Moderne Badezimmer
- Bügelisen und -brett
- Auswahl unterschiedlicher Kissen
- 40" LED-TV inkl. Google Chromecast
- Effizienter Arbeitsbereich
- USB-Steckdosen
- 15" Safe inklusive Ladefunktion
- Kaffee- und Tee-Station
- Haartrockner

AUSSTATTUNG

- Apple-Mac-Business-Corner
- Kostenfreies WLAN (Glasfaser)
- Tiefgarage

ESSEN & TRINKEN

- Reichhaltiges Express Start™ Frühstück sowie nach Wahl auch „Grab & Go!“
- 24 Stunden Service an unserer Lobbybar

VERANSTALTUNGEN

- Meetingraum mit Tagungstechnik für bis zu 16 Personen
- Bitte wenden Sie sich für ein individuelles Angebot an reservations@hi-express-erlangen.de

BREAKFAST HOURS

- Montag bis Freitag 06.30 – 10.00 Uhr
- Sa., So. und Feiertage 07.00 – 11.00 Uhr

HOLIDAY INN EXPRESS® ERLANGEN
Güterbahnhofstraße 9, 91052 Erlangen

T: +49 (0) 9131 68198-0
F: +49 (0) 9131 68198-555
frontdesk@hi-express-erlangen.de

Buchten Sie direkt bei uns
und werden Sie
IHG® Rewards Club Mitglied

EIN IHG® HOTEL
ERLANGEN



© Opf. Wald

Sibyllenbad

Lorem ipsum dolor sit amet, consectetur adipiscing elit. Aenean commodo ligula eget dolor. Aenean massa. Cum sociis natoque penatibus et magnis dis parturient montes, nascetur ridiculus mus.
Kurallee 1, Bad Neualbenreuth



Marktplatz
© Gäste-Information Bad Neualbenreuth

Bad Neualbenreuth

Liebevoll erhaltene Egerländer Fachwerkhöfe, barocke Kirchen, versteckt gelegene Waldkapellen, unser Heimatmuseum – all das zeugt von lebhafter, geschichtsträchtiger Vergangenheit und stolzer Tradition.
TreffpunktDeutschland.de/bad-neualbenreuth



© Obermain Therme

Obermain Therme

Wärme, Wasser und Salz – unter diesem Motto vereint die Obermain Therme in Bad Staffelstein die Bereiche ThermenMeer, Premium-SaunaLand, Wellness und Therapie unter einem Dach. Wohlig warmes Meerwasser in unzähligen Innen- und Außenbecken und ein Naturbadeseen warten darauf, Ihnen gut zu tun. Nutzen Sie die enorme Wirkkraft von Salz und Sole, um Ihr Wohlbefinden spürbar zu steigern und gesundheitliche Beschwerden zu lindern. Im ThermenMeer erwartet Sie zudem ein kostenloses tägliches Aktivprogramm und unzählige Möglichkeiten zur Entspannung und Vitalisierung, vom Dampfbad bis zum Whirlpool, vom Ruheraum mit Gradierwerk bis zum abstrakten „Salzkristall“.
Am Kurpark 1, Bad Staffelstein



Vierzehnheiligen © Kur & Tourismus Service Bad Staffelstein

Bad Staffelstein

Mitten im „Gottesgarten am Obermain“ liegt Bad Staffelstein. Auf der einen Seite erhebt sich das prunkvolle, von den Brüdern Dientzenhofer erbaute, Kloster Banz und gegenüber die barocke Wallfahrtskirche Vierzehnheiligen.
TreffpunktDeutschland.de/bad-staffelstein



Luitpoldhöhe
© Dr. Jan Gensler

Bad Neustadt an der Saale

Bad Neustadt a. d. Saale liegt in der Mitte Deutschlands, am Fuße der Bayerischen Rhön. Durch seine zentrale Lage ist der Ort gut zu erreichen und bietet viele Ausflugsmöglichkeiten in die vielseitige Region.
TreffpunktDeutschland.de/bad-neustadt-an-der-saale



Triamare © Tourismus und Stadtmarketing Bad Neustadt GmbH

Triamare Wellness- und Erlebnisbad

Das Erlebnisbad verbindet Sport, Spaß und Wellness. Genießen Sie das vielfältige Fitnessangebot, die 94 Meter lange Riesenrutsche sowie die Saunalandschaft auf der Dachterrasse. Mühlbacher Str. 15, Bad Neustadt an der Saale



Rathaus © Kur-, Kongress- und Touristik GmbH Bad Windsheim

Bad Windsheim

Ein historischer Stadtkern schmückt die ehemals freie Reichsstadt Bad Windsheim. Die Franken-Therme, das einzige Heilbad Mittelfrankens, zum Entspannen und Erholen ein.
TreffpunktDeutschland.de/bad-windsheim



© Berchtesgadener Land Tourismus GmbH

RupertusTherme

Die Rupertustherme in Bad Reichenhall ist ein Wellnessparadies, das Erholung und Entspannung inmitten der atemberaubenden bayerischen Alpen bietet.
Friedrich-Ebert-Allee 21, Bad Reichenhall



Kurpark © KurGmbH Bad Reichenhall / Bayerisch Gmain

Bad Reichenhall

Die Alpenstadt Bad Reichenhall lockt mit Highlights wie dem Alten Salzbergwerk, dem Königlichen Kurgarten, der Rupertus Therme und der St. Nikolaus-Kirche.
TreffpunktDeutschland.de/bad-reichenhall



© Kur- und Tourismusbetrieb Bad Wörishofen

Bad Wörishofen

Mit zahlreichen Freizeitmöglichkeiten und herzlicher Gastlichkeit empfängt das Kneipp-Original Bad Wörishofen im Allgäu, rund 70 Kilometer westlich von München gelegen, seine Gäste. Viel Bewegung und frische Luft weitab vom Alltagsstress gibt es im 163.000 Quadratmeter großen Kurpark mit Rosen- und Heilkräuter-, Duft- und Aromagärten im Herzen des Kurortes. Der etwa fünf Kilometer lange Glücksweg als Teil der Allgäuer Wandertrilogie erzählt die Geschichte mystischer und heilender Orte mit Anekdoten und Gedichten rund um das Leben von Pfarrer Sebastian Kneipp. Eine Tour auf den 250 km Rad- und Wanderwegen rund um Bad Wörishofen oder eine Runde Golf auf dem 18-Loch-Platz des Golf Club Bad Wörishofens runden den sportlichen Urlaub ab.
TreffpunktDeutschland.de/bad-woerishofen



© Franken-Therme Bad Windsheim

Franken-Therme Bad Windsheim

Mit ihren drei Bereichen, den Thermal-Badehallen mit Salzsee, der Sauna-Landschaft und dem Wellness-Bereich, bietet die weitläufige Anlage Wohlgefühl pur! Insgesamt sechs Becken erstrecken sich über die großzügige Badelandschaft.
Erkenbrechtallee 10, Bad Windsheim



© Markt Bad Steben / Bayerisches Staatsbad

Bad Steben

Das traditionsreiche Staatsbad Bad Steben ist der bedeutendste Urlaubs- und Kurort im Frankenwald. Den Kurpark schmücken Bauwerke des Klassizismus und des Jugendstils.
TreffpunktDeutschland.de/bad-stebeb



© Andreas Hub / laif / Tourist-Information Bayerisches Staatsbad Bad Steben

Therme Bad Steben

Das moderne Thermalbad bietet eine Vielzahl von Innen- und Außenpools mit unterschiedlichen Temperaturen, um die Bedürfnisse der Besucher zu erfüllen. Die exklusive Saunalandschaft sorgt für zusätzliche Erholung
Badstraße 31, Bad Steben



© Kur- und Tourismusbetrieb Bad Wörishofen

THERME Bad Wörishofen

Echte Palmen, türkischglitzerndes Thermalheilwasser und paradiesische Ruheetaschen zum Entspannen und Relaxen: Hier genießen Besucher einen unvergesslichen Kurzurlaub im Paradies.
Thermalallee 1, Bad Wörishofen



© Detlef Danitz

Königsbad

Im Erlebnisbad erwartet Sie Badespaß und Entspannung für Groß und Klein. Egal zu welcher Jahreszeit – der großzügige Freibadpark und das vielseitig gestaltete Erlebnishallenbad laden zum Entdecken und Genießen ein. **Käsröthe 4, Forchheim**



Fachwerk
© Stadt Forchheim Tourist-Information

Forchheim

Als eine der ältesten Städte Frankens hat sich Forchheim mit seinen vielen Fachwerkhäusern und der Festungsanlage ein historisches Erscheinungsbild vom Mittelalter bis zum Barock bewahrt. **TreffpunktDeutschland.de/forchheim**



Wandern, Radfahren – Übernachten bei uns



the niu Hop

Romantisch-lässiges Design-Hotel Forchheim

Bahnhofplatz 8 • 91301 Forchheim • +49 (0)9191 353 98 40 • hop@the.niu.de



Holiday Inn Express Erlangen

Erstklassiges internationales Hotel

Güterbahnhofstraße 9 • 91052 Erlangen • +49 (0)9131 68 19 80 • frontdesk@hi-express-erlangen.de



Rathaus
© T. Fürth Stefan Heidelberger

Fürth

Die Feste feiern, wie sie fallen? In Fürth geht das anders. Hier rauchen bei der Planung des Veranstaltungsjahres die Köpfe, um für Gäste einen Kalender mit vielfältigen Terminen zu entwickeln. Aushängeschild in Sachen Feiern ist die Michaelis-Kirchweih – Süddeutschlands größte Straßenkirchweih. Aber auch musikalisch, kulturell und in Sachen saisonales Marktgeschehen hält die Stadt eine Menge für ihre Besucherinnen und Besucher bereit. In Geschäften stöbern, spontan einkommen, gemütlich durchs Grüne schlendern: sich einfach mal treiben lassen. In der Stadt mit dem Kleeblatt im Wappen ist das problemlos möglich, denn Fürth ist eine Großstadt, der es keineswegs an Gemütlichkeit mangelt. **TreffpunktDeutschland.de/fuerth**



© Vitaplan Thermalbad GmbH & Co. KG

Fürthermare

„Zeit für Dich. Raum für Deine Träume.“ Mit diesem Slogan wirbt das Fürthermare in Fürth um seine Gäste. Raum für Träume gibt es tatsächlich mehr als genug, Badespaß nicht minder. Wenn in der warmen Jahreszeit das Sommerbad öffnet und damit das Angebot der Erlebnistherme mit ihren vielen Facetten erweitert, dann stehen den Besuchern sogar mehr als 4.000 Quadratmeter Wasserfläche zur Verfügung. Zuletzt wurden im März 2022 die neue „Hacienda los Sueños“, ein großzügiges Ruhehaus im mallorquinischen Stil, sowie die Eventaufguss-Sauna „Casa Grande“ mit bis zu 100 Plätzen eingeweiht. **Scherbsgraben 15, Fürth**



Panorama Ruhpolding Frühling
© Ruhpolding Tourismus GmbH

Ruhpolding

Ruhpolding im südöstlichen Feriendreieck Deutschlands ist ein besonderes Stück Bayern. Zwischen Chiemsee, Alpenvorland und Chiemgauer Alpen breitet die Natur ihre ganze Vielfalt aus. Die ursprüngliche, bayerische Volkskultur gibt den Gästen ein echtes Heimatgefühl. Im Norden der Chiemsee, ringsum die Gipfel der Chiemgauer Alpen – dazwischen das Miesenbacher Tal, durch welche die weiße Traun plätschert, und das Drei-Seen-Naturschutzgebiet „Klein-Kanada“. Mitten drin in dieser Idylle liegt das 7.000-Seelen-Dorf Ruhpolding mit der mächtigen barocken Kirche und Lüftmalerei an den schmucken Bürgerhäusern. Ruhpolding ist ein bekannter Tourismusort – und ein Genuss-Tipp für alle Jahreszeiten. **TreffpunktDeutschland.de/ruhpolding**



© Ruhpolding Tourismus GmbH

Vita Alpina Erlebnis & Wellnessbad

Das Erlebnis- & Wellnessbad mit großer Saunalandschaft bietet Spaß und Vergnügen für Wasserratten jeden Alters. Während sich die jungen Wilden in die Brandung werfen, oder die rasante Fahrt auf der Erlebnisrutsche genießen, können die Kleinsten sicher am Wasserspielplatz plantschen. Wer Entspannung sucht, lässt in dem 33 Grad warmen Solewasser der Urmeertherme die Seele baumeln und genießt dabei das unvergleichliche Ruhpoldinger Alpenpanorama. Aber auch die großzügige Saunalandschaft inkl. Garten lädt zum Verweilen und Entspannen ein. **vulputate eleifend tellus. Branderstraße 1, Ruhpolding**



© Therme Obersees

Therme Obersees

Längst gilt die Therme als mehrfach ausgezeichnete „Perle“ der Fränkischen Schweiz. Das mineralhaltige Thermalwasser kommt aus Urtiefen des Juragesteins. Das Wasser belebt und entspannt zugleich. **An der Therme 1, Mistelgau-Obersees**



St. Rupert-Kapelle
© Touristinformation
an der Therme Obersees

Mistelgau-Obersees

Eingebettet in unberührter Natur finden sich hier viele idyllische Wander- und Radwege. Wo einst die Dampflok fuhr, lässt es sich heute beschaulich durch die einmalige Landschaft radeln. **TreffpunktDeutschland.de/mistelgau**



Schloss Faber-Castell Mai 2018
© Stadt Stein

Stein

Wer an Stein denkt, dem fällt wohl zuerst Faber-Castell ein oder die B14 oder beides. Dabei hat die Stadt, die zwar am südwestlichen Rand Nürnbergs am linken Ufer der Rednitz liegt, aber zum Landkreis Fürth gehört, viel, viel mehr zu bieten. TreffpunktDeutschland.de/rosstal



Kristall Palm Beach Kur- & Freizeitbad
© Stadt Stein

Kristal Palm Beach

Das Kur- & Freizeitbad bietet eine Vielzahl von nassen Freizeitmöglichkeiten. Spaß und Action gibt es im Erlebnisbad und der Rutschenwelt. Entspannung und Erholung im Sauna- und Wellnessbereich. **Albertus-Magnus-Straße 29, Stein**



© Altmühltherme Treuchtlingen

Altmühltherme Treuchtlingen

Quelle purer Lebenslust. Baden und saunieren im wohligen warmen, 18.000 Jahre alten, zertifizierten und staatlich anerkannten Heilwasser nach balneologischen Grundsätzen. Bürgermeister-Döbler-Allee 12, Treuchtlingen



Altmühltherme Treuchtlingen
© Peter von Felbert

Treuchtlingen

Als staatlich anerkannter Erholungsort mit Heilquellen-Kurbetrieb steht Treuchtlingen für Gesundheit, Wohlbefinden und natürliche Entspannung. TreffpunktDeutschland.de/treuchtlingen



© Stadt Weißensstadt
Kur- & Tourist-Information Weißensstadt

Weißensstadt

Sieben Sterne mit Seeblick. Die Stadt Weißensstadt liegt ganz idyllisch im Naturpark Fichtelgebirge, eingebettet im Tal der Eger. Sie zeichnet sich durch ihre romantischen Straßenzweigen, einzigartige Felsenkeller und historischen Scheunereien aus. Ein Eldorado für Spaziergänger, Inline Skater oder Radfahrer ist der 4 km lange Uferweg des ca. 50 Hektar großen Weißensstädter Sees. Wer Erholung sucht, die Ruhe und Natur genießen und gleichzeitig etwas für seine Gesundheit tun möchte, findet hier beste Voraussetzungen. TreffpunktDeutschland.de/weissenstadt



© Siebenquell GesundZeitResort

Siebenquell Das GesundZeitResort

Die Therme empfängt Badegäste in der Wasservelt mit einer großen zusammenhängenden Wasserfläche mit vielen Attraktionen, einer Poolbar, Außenbecken und Sonnenliegewiese. Die Saunalandschaft mit neun Erlebnis- und Themensaunen, einer Schneekammer, Saunagarten mit Thermalwasser-Außenbecken und Ruhebereichen lädt zum Schwitzen und Entspannen ein. Einzigartig ist das Herz des Siebenquell: die GesundZeitReise. Hier spüren Gäste in sieben wunderschönen Badelandschaften alter Kulturen die gesundheitsfördernde Wirkung verschiedener Mineralien. Verwöhn- oder Gesundheitsanwendungen im Medical SPA versprechen eine Extraportion Wellness. **Thermalallee 1, Weißensstadt**



Bad Birnbach Röttalterme © Kurverwaltung Bad Birnbach

In den Heil- und Thermalbädern Bad Füssing, Bad Griesbach, Bad Birnbach, Bad Gögging und Bad Abbach findet man die richtige Balance zwischen Gesundheit, Entspannung und ganzheitlichem Vital- und Aktivurlaub. Das niederbayerische Umland zeichnet sich durch die höchste Golfplatzdichte Deutschlands aus, mit der Gemeinde Bad Griesbach als dem größten zusammenhängenden Golf-Resort Europas. Die abwechslungsreiche Region bietet als ideale Ergänzung dazu geschichtsträchtige Einblicke in das Herz alter Dom- und Herzogstädte wie Passau, Landshut, Straubing, Dingolfing und Landau. Sie verbinden überliefertes Kulturgut mühelos mit zeitgenössischer Lebensart. TreffpunktDeutschland.de/bayerisches-golf-thermenland



Golfpark Bella Vista
© Kurverwaltung Bad Birnbach



Bad Birnbach Erntedankfest
© Kurverwaltung Bad Birnbach

Der Ferienpark am Plauer See.

FERIENPARK LENZ

URLAUB
für die ganze Familie

- im Herzen der Mecklenburgischen Seenplatte
- rund 30 traumhafte Ferienhäuser für 2 bis 12 Personen
- alle Unterkünfte sind hochwertig gestaltet und ausgestattet

www.ferienpark-lenz.de
Plauer Seeblick | 17213 Malchow
Tel. 0152 08529030 | urlaub@ferienpark-lenz.de

Foto: stock.adobe.com - Angelov



Elektrisierende Achterbahn-Neuheit „Voltron Nevera powered by Rimac“

Das Europa-Park Erlebnis-Resort startet in den Frühling. Mit über 100 Attraktionen und Shows verspricht der Europa-Park zahlreiche Highlights. In der Sommersaison 2024 entdecken die Besucher von Deutschlands größtem Freizeitpark erstmals den Themenbereich Kroatien. Dort bietet der neue Multi Launch Coaster „Voltron Nevera powered by Rimac“ ein außergewöhnliches und einzigartiges Achterbahn-Erlebnis. Zudem kehren die beliebten Familien-Attraktionen „Alpenexpress Enzian“ und „Tiroler Wildwasserbahn“ zurück. Spektakuläre und familienfreundliche Attraktionen, beeindruckende Shows und abwechslungsreiche Gastronomie – im Europa-Park kommt jeder auf seine Kosten. Darüber hinaus bieten die Wasserwelt Rulantica und die Virtual-Reality-Experience YULLBE Vergnügen für die ganze Familie. Eine außergewöhnliche Sinnesreise erleben die Gäste bei der Restaurant-Weltneuheit Eatrenalin. Die sechs parkeigenen 4-Sterne Superior Erlebnishotels und das Camp Resort machen den Aufenthalt zu einem unvergesslichen Kurzurlaub. **Rust**



TreffpunktDeutschland Newsletter ABONNIEREN UND GEWINNEN

Einmal im Monat stellt die TreffpunktDeutschland-Redaktion einen Newsletter zusammen. Aktuelle touristische Themen, neue Orte und Regionen, aktuelle Eventhighlights und vieles mehr werden Sie hier finden. Zweimal im Jahr verlosen wir, unter allen Newsletter-Abonnenten, tolle Preise. Für Frühling/Sommer 2024 haben wir einen ganz besonderen Preis für Sie:

Das gibt es zu gewinnen

EIN EXKLUSIVER ERLEBNISAUFENTHALT IM EUROPA-PARK RESORT

Ein exklusiver Erlebnisaufenthalt für vier Personen in einem der parkeigenen Erlebnishotels inklusive reichhaltigem Frühstücksbuffet, Nutzung der Wellnessbereiche und Pools, kostenfreiem Parkplatz, Tageseintritt in den Europa-Park und die Wasserwelt Rulantica sowie VIP-Zutritt zum Park 30 Minuten vor offizieller Öffnung.

Einfach bis zu 31.08.2024 Newsletter abonnieren unter www.TreffpunktDeutschland.de/newsletter

Der Rechtsweg ist ausgeschlossen.



NOCH MEHR REISEMAGAZINE GIBT ES ONLINE



TreffpunktDeutschland.de/reisemagazine

Ihr Ort das nächste Mal mit dabei! AUSGABE HERBST/WINTER 2024/25

Wenn Sie mit Ihrem Ort in den nächsten Ausgaben unserer Reisemagazine WILLKOMMEN IN DER REGION... mit redaktionellen Artikeln dabei sein möchten, dann senden Sie uns Texte und Fotos per E-Mail an d.danitz@wittich-forchheim.de. Diese werden wir dann je nach Platz in unseren Reisemagazinen **kostenlos** veröffentlichen. Oder nutzen Sie das Formular auf dieser Seite:



www.TreffpunktDeutschland.de/mitmachen-reisemagazin

Das perfekte Werbeumfeld IHRE ANZEIGE DAS NÄCHSTE MAL DABEI

Verteilt werden unsere Reisemagazine kostenlos über die Tourismusämter, Übernachtungsbetriebe und Freizeiteinrichtungen vor Ort. Durch die fokussierte Verteilung an die Interessengruppen und die informativen redaktionellen Beiträge können Sie hier kostengünstige zielgerichtete Anzeigen schalten ohne Streuverlust. Die Reisemagazine erscheinen im Frühjahr und Herbst. **Wenn Sie Interesse haben, dann kontaktieren Sie uns:**



Andrea Kossowski
a.kossowski@wittich-forchheim.de
09191 723258

Susanne Emmert-Deuerlein
s.emmert-deuerlein@wittich-forchheim.de
09191 723263



IMPRESSUM Treffpunkt Deutschland WILLKOMMEN IN DER REGION... ist ein unabhängiges Reisemagazin. Die veröffentlichten Artikel basieren auf zugesandte Artikel der jeweiligen Tourismusbüros und touristischen Partnern und müssen nicht die Meinung des Verlages widerspiegeln. Alle Angaben sind ohne Gewähr. Herausgeber: LINUS WITTICH Medien KG, Peter-Henlein-Straße 1, 91301 Forchheim, Telefon 09191 72320, Geschäftsführer: Christian Zenk Redaktion: Detlef Danitz, Telefon 09191 723239, d.danitz@wittich-forchheim.de; Anzeigen: Susanne Emmert-Deuterlein, Telefon: 09191 7232-63, s.emmert-deuerlein@wittich-forchheim.de; Andrea Kossowski, Telefon: 09191 723258, a.kossowski@wittich-forchheim.de. Eine Haftung für die Richtigkeit telefonisch aufgebener Anzeigen kann nicht übernommen werden. Für Anzeigenveröffentlichungen und Fremdbelagen gelten die Allgemeinen Geschäftsbedingungen wittich.de/agb und die zzt. gültige Preisliste. Für Textveröffentlichungen gelten unsere Allgemeinen Geschäftsbedingungen. Veröffentlichte Artikel und Rubriken, die mit dem Namen eines Verfassers gekennzeichnet sind, müssen nicht die Meinung des Verlages widerspiegeln. Für unverlangt eingesandte Manuskripte oder Bilder kann keine Rücksendung verlangt werden. Nachdruck, Vervielfältigung oder sonstige Verwertung des Inhaltes nur mit schriftlicher Genehmigung des Verlages. Urheberrechtshinweise: Der Inhalt und das Layout dieser Webpräsentation sind urheberrechtlich geschützt. Nachdrucke und sonstige Verwendung jeglicher Art, auch auszugsweise, bedürfen der ausdrücklichen schriftlichen Genehmigung des Verlages.

TreffpunktDeutschland präsentiert:

ÜBER 50 KOSTENLOSE REISEMAGAZINE

UND WAS MACHEN WIR ALS NÄCHSTES?



In unserer Reisemagazin Reihe „WILLKOMMEN IN...“ stellen wir Ihnen jeweils einen Landkreis mit seinem namensgebenden Hotspot-Ort und den angrenzenden Landkreisen vor. So erhalten Sie touristische Informationen über einen Umkreis von ca. 50 Km. Bis Jahresende wollen wir für jeden bayerischen Landkreis ein eigenes Reisemagazin zum kostenlosen herunterladen anbieten. Diese 71 Reisemagazine wird es dann für die folgenden Regionen geben:

Aichach, Altötting, Amberg, Ansbach, Aschaffenburg, Augsburg, Bad Kissingen, Bad Neustadt a.d.Saale, Bad Reichenhall, Bad Staffelstein, Bad Tölz, Bad Windsheim, Bad Wörishofen, Bamberg, Bayreuth, Cham, Coburg,

Dachau, Deggendorf, Dillingen a.d.Donau, Dingolfing, Ebersberg, Eichstätt, Erding, Erlangen, Forchheim, Freising, Fürstenfeldbruck, Fürth, Füssen, Garmisch-Partenkirchen, Grafenau, Günzburg, Haßfurt, Hof, Karlstadt, Kelheim, Kempten, Kitzingen, Kronach, Kulmbach, Landsberg am Lech, Landshut, Lindau, Neuburg a.d.Donau, Neumarkt i.d.OPf., Nürnberg, Oettingen, Passau, Pfaffenhofen a.d.Ilm, Pfarrkirchen, Regen, Regensburg, Rosenheim, Roth, Schwandorf, Schweinfurt, Starnberg, Straubing, Tirschenreuth, Traunstein, Weiden, Weilheim, Weißenburg, Wunsiedel und Würzburg.



QR-Code scannen und mit unseren Reisemagazinen Deutschland entdecken!
www.TreffpunktDeutschland.de/willkommen