

Frühling
Sommer
2023

.....
Digital Ausgabe
Entwurf



LINUS WITTICH präsentiert

Treffpunkt Deutschland.de

Freizeit- & Reisemagazin

Entdecken Sie
die Welt der
Wilhelmine

Seite XX

UND WAS
MACHEN
WIR JETZT?

XXL-DIGITAL
AUSGABE
XX Seiten

URLAUB IN DER HEIMAT
WILLKOMMEN IN DER
REGION BAYREUTH

Eckersdorf, Schloss und Park Fantaisie © Thomas Köhler / Bayerische Schlösserverwaltung

Bayreuth Landkreis * Kulmbach Landkreis * Hof Landkreis * Wunsiedel Landkreis
Tirschenreuth Landkreis * Neustadt a.d. Waldnaab Landkreis * Amberg-Sulzbach Landkreis *
Nürnberg Land Landkreis * Forchheim Landkreis * Bamberg Landkreis
Brauereien & Biergärten in Bayern Seite XX

WILLKOMMEN IN DER REGION BAYREUTH

XXXXX xxxx Seite x

UND WAS MACHEN WIR JETZT?



**NOCH MEHR GIBT
ES ONLINE**



[www.TreffpunktDeutschland.de/
bayreuth-region](http://www.TreffpunktDeutschland.de/bayreuth-region)

**Jetzt QR-Code
scannen und die
Region Bayreuth
online entdecken!**





Bayreuth

Lorem ipsum dolor sit amet, consectetur adipiscing sasdf slenfser elit. Aenean commodo ligula eget dolor.

Ab Seite x



Landkreis Bayreuth

Fichtelgebirge
Frankenwald
Lorem ipsum dolor sit amet, consectetur adipiscing sasdf slenfser elit. Aenean commodo ligula eget dolor.

Ab Seite x



Landkreis Kulmbach

Frankenwald
Lorem ipsum dolor sit amet, consectetur adipiscing sasdf slenfser elit. Aenean commodo ligula eget dolor.

Ab Seite x



Landkreis Hof

Frankenwald
Fichtelgebirge
Lorem ipsum dolor sit amet, consectetur adipiscing sasdf slenfser elit. Aenean commodo ligula eget dolor.

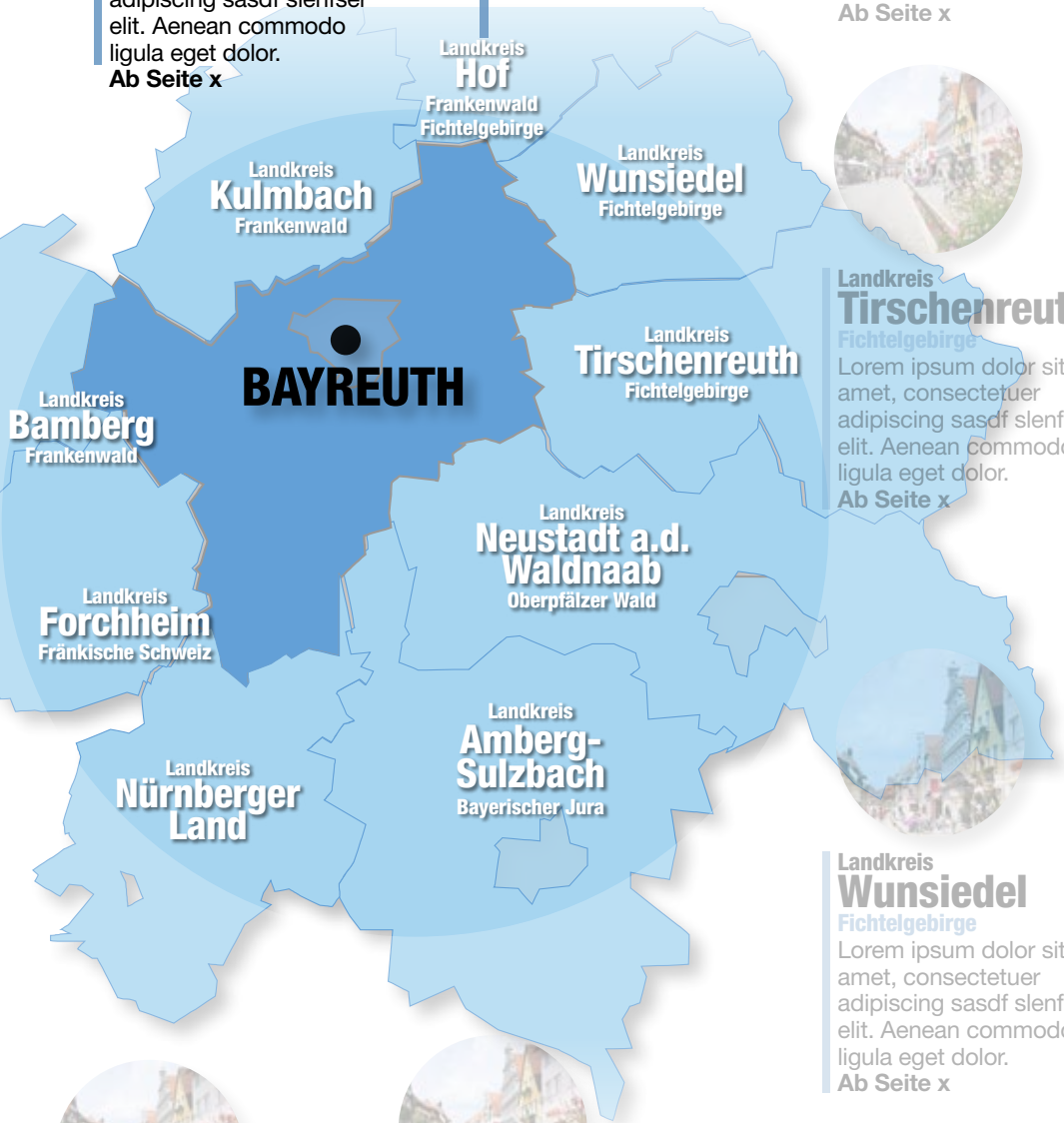
Ab Seite x



Landkreis Bamberg

Steigerwald
Fränkische Schweiz
Obermain.Jura
Haßberge
Lorem ipsum dolor sit amet, consectetur adipiscing sasdf slenfser elit. Aenean commodo ligula eget dolor.

Ab Seite x



Landkreis Tirschenreuth

Fichtelgebirge
Lorem ipsum dolor sit amet, consectetur adipiscing sasdf slenfser elit. Aenean commodo ligula eget dolor.

Ab Seite x



Landkreis Forchheim

Fränkische Schweiz
Lorem ipsum dolor sit amet, consectetur adipiscing sasdf slenfser elit. Aenean commodo ligula eget dolor.


Ab Seite x



Landkreis Wunsiedel

Fichtelgebirge
Lorem ipsum dolor sit amet, consectetur adipiscing sasdf slenfser elit. Aenean commodo ligula eget dolor.

Ab Seite x



Landkreis Nürnberger Land

Lorem ipsum dolor sit amet, consectetur adipiscing sasdf slenfser elit. Aenean commodo ligula eget dolor.

Ab Seite x



Landkreis Amberg-Sulzbach

Bayerischer Jura
Lorem ipsum dolor sit amet, consectetur adipiscing sasdf slenfser elit. Aenean commodo ligula eget dolor.

Ab Seite x



Landkreis Neustadt a.d. Waldnaab

Oberpfälzer Wald
Lorem ipsum dolor sit amet, consectetur adipiscing sasdf slenfser elit. Aenean commodo ligula eget dolor.

Ab Seite x

Tourismus-Regionen

Fichtelgebirge
Ab Seite x
Fränkische Schweiz
Ab Seite x
Frankenwald
Ab Seite x
Oberpfälzer Wald
Ab Seite x
Bayerischer Jura
Ab Seite x
Steigerwald
Ab Seite x

WILLKOMMEN IN BAYREUTH



Neues Schloss
© Detlef Danitz

Die fränkische Kulturstadt

International bekannt ist die oberfränkische Stadt Bayreuth durch die Wagner-Festspiele, die alljährlich im eigens dafür erbauten Festspielhaus stattfinden. Sicher nicht das einzige Highlight, das die Herzen der Opernfreunde höher schlagen lässt. Das von der Markgräfin Wilhelmine beauftragte barocke Markgräfliche Opernhaus gehört mit seinem prunkvollen Konzertsaal zu Recht zum UNESCO Weltkulturerbe. Überhaupt hat Bayreuth für Kulturfreunde viel zu bieten und muss sich nicht hinter den großen Nachbarn der Metropolregion verstecken. Die hübsche historische Altstadt mit vielfältigen Shopping-Möglichkeiten, das Neue Schloss mit dem Hofgarten und etwas außerhalb die Eremitage sind Zeugnisse einer schillernden Vergangenheit. Neben historischen Prachtbauten findet sich eine große Zahl an Kunstwerken auf offener Straße – die Open-Air Galerie beinhaltet unter anderem Werke von Alfred Hrdlicka und Horst Antes – die in der historischen Innenstadt und im Festspielpark zu finden sind. So viel Kultur spiegelt sich in einer ganzen Reihe von Veranstaltungen, die über das Jahr verteilt stattfinden, wider: Das Opernfestival Bayreuth Baroque, das Festival Sangeslust, ein Jazz-Fest im November und das romantische Sommernachtsfest laden zu Kultur, Genuss und Gastlichkeiten ein. Darüber hinaus ist Bayreuth ein idealer Ausgangspunkt für Ausflüge ins Fichtelgebirge, die Fränkische Schweiz oder in die Städte der Metropolregion Nürnberg.

Tourist-Information Bayreuth

Opernstraße 22, 95444 Bayreuth, Tel.: 0921 88588
info@bayreuth-tourismus.de, www.bayreuth-tourismus.de



Richard Wagner
© Detlef Danitz



© Detlef Danitz

Entdecken Sie die Welt der Wilhelmine



Sonnenempel und Orangerie © Maïke Kratzer /
Bayreuth Marketing & Tourismus GmbH

Die Eremitage gilt als historische Schloss- und Parkanlage von europäischem Rang. Markgräfin Wilhelmine begann ab 1735 mit dem systematischen Ausbau der ehemaligen Einsiedelei. Sie ließ das Alte Schloss neu gestalten und richtete dort ein Musikzimmer und ein japanisches Kabinett ein, beides Meisterwerke des Rokoko. Sie ließ das „Neue Schloss“ errichten, mit dem zentralen Sonnentempel und einer halbkreisförmigen Orangerie um das große Bassin mit seinen Figurengruppen und Wasserspielen. Bekrönt von

Apoll, dem Gott der Musen mit dem Viergespann vor dem Sonnenwagen, ist der Sonnentempel zusammen mit der Orangerie, auf deren Säulen 40 Büsten römischer Kaiser thronen, ein Sinnbild absolutistischer Macht. Die einzigartige Farbgebung von Sonnentempel und Orangerie wird durch unzählige Buntglassteinchen und Bergkristalle erreicht, die die Fassaden schmücken. Die Eremitage zählt neben dem Markgräflichen Opernhaus und dem Festspielhaus zu den touristischen Höhepunkten Bayreuths und sollte unbedingt besucht werden. **Eremitage 4, Bayreuth**

LAGE VON BAYREUTH IM LANDKREIS BAYREUTH



BAYREUTH

Markgräfliches Opernhaus



Bayreuth Opernhaus
© Achim Bunz / Bayerische Schlösserverwaltung www.schloesser.bayern.de

Markgräfin Wilhelmine, die Liebblingsschwester Friedrichs des Großen, verwandelte Bayreuth im 18. Jahrhundert in ein glanzvolles Zentrum der Kunst und Kultur. Besuchen Sie unbedingt das Markgräfliche Opernhaus, das als schönstes erhaltenes Barocktheater gilt und heute zum UNESCO Welterbe zählt. Das Haus ist ganzjährig für Besucher geöffnet und täglich führt eine multimediale Filminszenierung in die alle Sinne ansprechende Welt des barocken Opernhauses ein. **Opernstraße 14, Bayreuth**



Karyatide Nach der Restaurierung
© Achim Bunz/Bayerische Schlösserverwaltung www.schloesser.bayern.de



Fassade © Thomas Köhler
Bayerische Schlösserverwaltung www.schloesser.bayern.de



© LINUS WITTICH Medien / Detlef Danitz

Jean-Paul-Platz

Der Dichter Jean Paul, der mit bürgerlichem Namen Johann Paul Friedrich Richter hieß, ist Namensgeber dieses Platzes. 1763 in Wunsiedel geboren, ließ sich der Schriftsteller nach langen Wanderjahren 1804 in Bayreuth nieder und lebte hier bis zu seinem Tod im Jahr 1925. Jean Paul war zu seiner Zeit mit seinen Romanen, u.a. „Hesperus“, „Titan“ oder „Flegeljahre“, außerordentlich erfolgreich und galt, Goethe und Schiller zum Trotz, als erster freier Berufsschriftsteller in Deutschland überhaupt. Jean Paul liebte Bayreuth und nicht zuletzt das gute Bayreuther Bier. In einem Brief aus Weimar ist von ihm der Satz überliefert: „Aber bin ich erst in Bayreuth, Himmel wie werd' ich trinken“. **Richard-Wagner-Str. 48, Bayreuth**



SEHENSWERTES

Lorem ipsum dolor sit amet, consectetur adipiscing elit. Aenean commodo ligula eget dolor. Aenean massa. Cum sociis natoque penatibus et magnis dis parturient montes, nascetur ridiculus mus. Donec quam felis, ultricies nec, pellentesque eu, pretium quis, sem. Nulla consequat massa quis enim. Donec pede justo, fringilla vel, aliquet nec, vulputate eget, arcu. In enim justo, rhoncus ut, imperdiet a, venenatis vitae, justo. Nullam

Straße, Ort



Statue Göttin Diana Schlosspark
Fantaisie © Mikhail Butovsky/Bayreuth Marketing & Tourismus GmbH

Fantaisie und Sanspareil

Die römischen Villen, die Friedrich und Wilhelmine auf ihrer Italienreise 1754/55 kennengelernt hatten, sollen die Anregung für den Bau eines fürstlichen Lustschlosses gewesen sein. Den Namen Fantaisie erhielt die Schloss- und Garten von Elisabeth Friederike Sophie, der Tochter des Markgrafenpaares. Der reizvolle Schlosspark ist geprägt von Elementen aus drei wichtigen Stilphasen: Rokoko, Empfindsamkeit und Historismus. Ergänzend dazu wurde im Schloss das erste deutsche Gartenkunst-Museum eingerichtet. Seltene Exponate, Inszenierungen und Kurzfilme stellen dort die Geschichte der mitteleuropäischen Gartenkunst lebendig dar. **Bamberger Str. 3, Eckersdorf**



© LINUS WITTICH Medien / Detlef Danitz

Hofgarten

Der an das Neue Schloss angrenzende Hofgarten, die grüne Lunge im Stadtzentrum, war zu Beginn nur den Markgrafen zugänglich. Heute ist er eine öffentliche Erholungslandschaft. Ob in der Mittagspause oder als kleine Pause bei der Erkundungstour durch die Stadt, durch seine weitläufigen Flächen bietet der Hofgarten für jeden den optimalen Ort für eine kleine Auszeit in der Natur. Die Anfänge des Hofgartens lassen sich bis in das 16. Jahrhundert zurückverfolgen. Bereits 1580 befand sich dort ein wesentlich kleinerer, umzäunter Nutz- und Blumen-garten. Im Zusammenhang mit dem Bau des Neuen Schlosses wurde der Hofgarten ab 1753 wesentlich vergrößert und ausgestaltet. **Hofgarten, Bayreuth**

Touristischer Artikel



Lorem ipsum dolor sit amet, consectetur adipiscing elit. Aenean commodo ligula eget dolor. Aenean massa. Cum sociis natoque penatibus et magnis dis parturient montes, nascetur ridiculus mus. Donec quam felis, ultricies nec, pellentesque eu, pretium quis, sem. Nulla consequat massa quis enim. Donec pede justo, fringilla vel, aliquet nec, vulputate eget, arcu. In enim justo, rhoncus ut, imperdiet a, venenatis vitae, justo. Nullam dictum felis eu pede

mollis pretium. Integer tincidunt. Cras dapibus. Vivamus elementum semper nisi. Aenean vulputate eleifend tellus. Aenean leo ligula, porttitor eu, consequat vitae, eleifend ac, enim. Aliquam lorem ante, dapibus in, viverra quis, feugiat a, tellus. Phasellus viverra nulla ut metus varius laoreet. Quisque rutrum. Aenean imperdiet. Etiam ultricies nisi vel augue. Curabitur ullamcorper ultricies nisi. Nam eget dui. Etiam rho.

TreffpunktDeutschland.de/ort

Bayreuther Festspielhaus



© LINUS WITTICH Medien / Detlef Danitz

Angezogen vom prächtigen Opernhaus der Markgräfin Wilhelmine kam Richard Wagner 1871 erstmals nach Bayreuth: die Stadt gefiel ihm so gut, dass er blieb und in der Stadt sein Festspielhaus errichtete. 1876 fand im Festspielhaus auf dem Grünen Hügel nach zweijähriger Bauphase die Uraufführung seines „Ring des Nibelungen statt“. Bis heute sind die Bayreuther Festspiele das bedeutendste Opernfestival Deutschlands und das Festspielhaus zählt zu den besten und größten Opernbühnen der Welt. **Festspielhügel 1-2, Bayreuth**



© LINUS WITTICH Medien / Detlef Danitz



© LINUS WITTICH Medien / Detlef Danitz



© LINUS WITTICH Medien / Detlef Danitz

Richard Wagner Museum

Das Museum präsentiert sich dem Besucher mit drei thematisch unterschiedlichen Dauerausstellungen: Im Haus Wahnfried selbst erleben die Besucher am authentischen Ort eine Dokumentation zum Leben, Werk und Schaffen Richard Wagners. Der 2015 eröffnete Erweiterungsbau, der in Regie des renommierten Berliner Museumsarchitekten Volker Staab konzipiert wurde, widmet sich der Aufführungsgeschichte der Bayreuther Festspiele von den Anfängen bis zur Gegenwart. Die wertvolle Sammlung ist erstmals in dieser Vielfalt zu sehen.

Richard-Wagner-Str. 48, Bayreuth



© LINUS WITTICH Medien / Detlef Danitz

Haus Wahnfried

Rund um Richard Wagners ehemaliges Wohnhaus und seine Grabstätte am Rande des Hofgartens erhalten Interessierte persönliche Einblicke in das Leben des Komponisten. Nachdem mit dem Bau seines künftigen Bayreuther Wohnhauses 1872 begonnen worden war, konnte das Haus nach zwei Jahren Bauzeit fertiggestellt werden. König Ludwig II. unterstützte den Erwerb des Grundstücks und den Bau des Hauses großzügig, es war somit größtenteils ein Geschenk des Bayerischen Königs. Von 1874 bis zu seinem Tod 1883 wohnte Richard Wagner in dem von ihm benannten Haus Wahnfried, oft auch Villa Wahnfried genannt.

Richard-Wagner-Str. 48, Bayreuth

EVENT HIGHLIGHTS

Frühling/Sommer 2023



Event

xxx.bis xxx Ort

Lorem ipsum dolor sit amet, consectetur adipiscing elit. Aenean commodo ligula eget dolor. Aenean massa. Lorem ipsum dolor sit amet, consectetur adipiscing elit. Aenean commodo ligula eget dolor. Aenean massa. Lorem ipsum dolor sit amet, consectetur adipiscing elit. Aenean commodo ligula eget dolor. Aenean massa. **Straße, Ort**



Event

xxx.bis xxx Ort

Lorem ipsum dolor sit amet, consectetur adipiscing elit. Aenean commodo ligula eget dolor. Aenean massa. Lorem ipsum dolor sit amet, consectetur adipiscing elit. Aenean commodo ligula eget dolor. Aenean massa. Lorem ipsum dolor sit amet, consectetur adipiscing elit. Aenean commodo ligula eget dolor. Aenean massa. **Straße, Ort**



Event

xxx. bis xxx Ort

Lorem ipsum dolor sit amet, consectetur adipiscing elit. Aenean commodo ligula eget dolor. Aenean massa.

Event

xxx. bis xxx Ort

Lorem ipsum dolor sit amet, consectetur adipiscing elit. Aenean commodo ligula eget dolor. Aenean massa.

Event

xxx. bis xxx Ort

Lorem ipsum dolor sit amet, consectetur adipiscing elit. Aenean commodo ligula eget dolor. Aenean massa.



Event

xxx. bis xxx Ort

Lorem ipsum dolor sit amet, consectetur adipiscing elit. Aenean commodo ligula eget dolor. Aenean massa.

Event

xxx. bis xxx Ort

Lorem ipsum dolor sit amet, consectetur adipiscing elit. Aenean commodo ligula eget dolor. Aenean massa.

Event

xxx. bis xxx Ort

Lorem ipsum dolor sit amet, consectetur adipiscing elit. Aenean commodo ligula eget dolor. Aenean massa.



Touristischer Artikel

Lorem ipsum dolor sit amet, consectetur adipiscing elit.
 Aenean commodo ligula eget dolor. Aenean massa. Cum sociis natoque penatibus et magnis dis parturient montes, nascetur ridiculus mus. Donec quam felis, ultricies nec, pellentesque eu, pretium quis, sem. Nulla consequat massa quis enim. Donec pede justo, fringilla vel, aliquet nec, vulputate eget, arcu. In enim justo, rhoncus ut, imperdiet a, venenatis vitae, justo. Nullam dictum felis eu pede mollis pretium. Integer tincidunt. Cras dapibus. Vivamus elementum semper nisi. Aenean vulputate eleifend tellus. Aenean leo ligula, porttitor eu, consequat vitae,



eleifend ac, enim. Aliquam lorem ante, dapibus in, viverra quis, feugiat a, tellus. Phasellus viverra nulla ut metus varius laoreet. Quisque rutrum. Aenean imperdiet. Etiam ultricies nisi vel augue. Curabitur ullamcorper ultricies nisi. Nam eget dui. Etiam rhoncus. Maecenas tempus, tellus eget condimentum rhoncus, sem quam semper libero, sit amet adipiscing sem neque sed ipsum. Nam quam nunc, blandit vel, luctus pulvinar, hendrerit id, lorem. nec odio et ante tincidunt tempus. Donec vitae sapien ut libero venenatis faucibus. Nullam quis ante. Etiam sit amet orci eget eros faucibus tincidunt. Duis leo. Sed fringilla mauris sit amet nibh. Donec sodales sagittis magna. Sed consequat, leo eget bibendum sodales, augue velit cursus nunc,



Lorem ipsum dolor sit amet, consectetur adipiscing elit.
 Aenean commodo ligula eget dolor. Aenean massa. Cum sociis natoque penatibus et magnis dis parturient montes, nascetur ridiculus mus. Donec quam felis, ultricies nec, pellentesque eu, pretium quis, sem. Nulla consequat massa quis enim. Donec pede justo, fringilla vel, aliquet nec, vulputate eget, arcu. In enim justo, rhoncus ut, imperdiet a, venenatis vitae, justo. Nullam dictum felis eu pede mollis pretium. Integer tincidunt. Cras dapibus. Vivamus elementum

semper nisi. Aenean vulputate eleifend tellus. Aenean leo ligula, porttitor eu, consequat vitae, eleifend ac, enim. Aliquam lorem ante, dapibus in, viverra quis, feugiat a, tellus. Phasellus viverra nulla ut metus varius laoreet. Quisque rutrum. Aenean imperdiet. Etiam ultricies nisi vel augue. Curabitur ullamcorper ult.



Altes Schloss Eremitage

Sonnentempel und Orangerie © Meike Kratzer / Bayreuth Marketing & Tourismus GmbH

Wie das Opernhaus, das Neue Schloss oder der Hofgarten, ist auch die Eremitage Zeugnis des Lebens einer einzigartigen Frau, deren Schaffen bis heute wesentlich das Stadtbild Bayreuths prägt. Die Eremitage gilt als historische Schloss- und Parkanlage von europäischem Rang. Markgräfin Wilhelmine begann ab 1735 mit dem systematischen Ausbau der ehemaligen Einsiedelei. Sie ließ das Alte Schloss neu gestalten und richtete dort ein Musikzimmer und ein japanisches Kabinett ein, beides Meisterwerke des Rokoko. Sie ließ das „Neue Schloss“ errichten, mit dem zentralen Sonnentempel und einer halbkreisförmigen Orangerie um das große Bassin mit seinen Figurengruppen und Wasserspielen. **Eremitage 4, Bayreuth**



Kanalgarten © Thomas Köhler / Bayerische Schlösserverwaltung www.schloesser.bayern.de



Parnass © Thomas Köhler / Bayerische Schlösserverwaltung www.schloesser.bayern.de



SEHENSWERTES

Lorem ipsum dolor sit amet, consectetur adipiscing elit. Aenean commodo ligula eget dolor. Aenean massa. Cum sociis natoque penatibus et magnis dis parturient montes, nascetur ridiculus mus. Donec quam felis, ultricies nec, pellentesque eu, pretium quis, sem. Nulla consequat massa quis enim. Donec pede justo, fringilla vel, aliquet nec, vulputate eget, arcu. In enim justo, rhoncus ut, imperdiet a, venenatis vitae, justo. Nullam

Straße, Ort



NOCH MEHR GIBT ES ONLINE



www.TreffpunktDeutschland.de/bayreuth

Jetzt QR-Code scannen und Bayreuth online entdecken!

Fichtelgebirge. Fränkische Schweiz.

WILLKOMMEN IM LANDKREIS BAYREUTH

UND
STADT
BAYREUTH



FICHELGEBIRGE im Landkreis Bayreuth

Die Erlebnisregion Fichtelgebirge liegt im Norden Bayerns. Sie gehört zu den wald- und gesteinsreichen Mittelgebirgen Deutschlands und erhebt sich hufeisenförmig bis über 1.000 Meter. Das Fichtelgebirge bietet vor allem Aktivurlaubern ganzjährig ein breites Angebot an traditionellen und modernen Sportarten: Neben Wanderern und Radfahrern kommen hier E-Biker, Mountainbiker, Nordic Walker und Sommerrodler während der warmen Jahreszeit auf ihre Kosten. Das dichte Wander- und Radwegenetz – darunter der Qualitätswanderweg „Fränkischer Gebirgsweg“, der Mainradweg oder der Brückenradweg Bayern-Böhmen – führt durch die Natur- und Aktivlandschaft Fichtelgebirge. TreffpunktDeutschland.de/fichtelgebirge



UNTERTITEL


Lorem ipsum dolor sit amet, consectetur adipiscing elit. Aenean commodo ligula eget dolor. Aenean massa. Cum sociis natoque penatibus et magnis dis parturient montes, nascetur ridiculus mus. Donec quam felis, ultricies nec, pellentesque eu, pretium er nisi. Aenean vulputate eleifend tellus. Aenean leo ligula, porttitor eu, consequat vitae, eleifend ac, enim. Aliquam lorem ante, dapibus in, viverra quis, feugiat a, tellus. Phasellus.

Nam eget dui. Etiam rhoncus. Maecenas tempus, tellus eget condimentum rhoncus, sem quam semper libero, sit amet adipiscing sem neque sed ipsum. Nam quam nunc, blandit vel, luctus pulvinar, hendrerit id, lorem. odio et ante tincidunt tempus. Donec vitae sapien ut libero venenatis faucibus. Nullam quis ante. Etiam sit amet orci eget eros faucibus tincidunt. Duis leo. Sed fringilla mauris sit amet nibh.

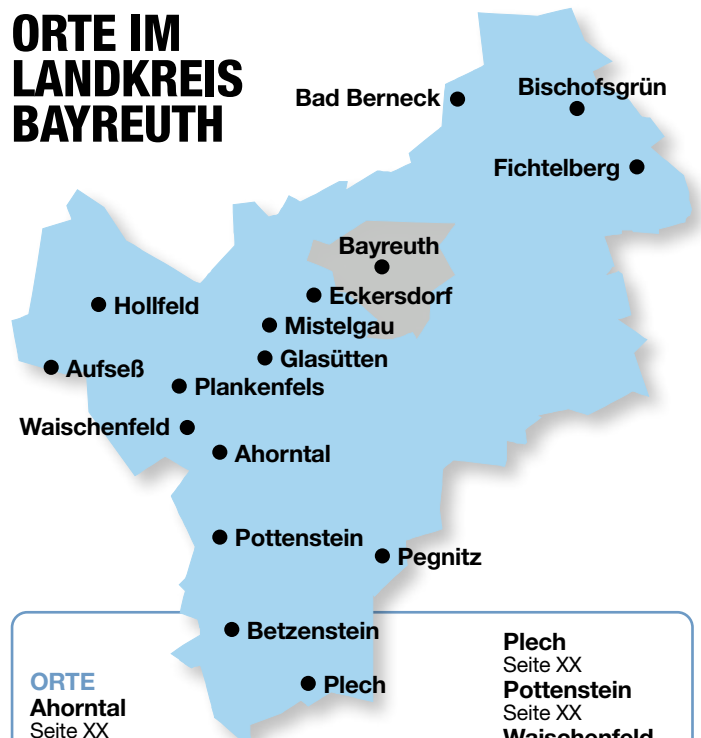
Donec sodales sagittis magna. Sed consequat, leo eget bibendum sodales, augue velit cursus nunc, Lorem ipsum dolor sit amet, consectetur adipiscing elit. Aenean commodo ligula eget dolor. Aenean massa. Cum sociis natoque penatibus et magnis dis parturient montes, nascetur ridiculus mus. Donec quam felis, ultricies nec, pellentesque eu, pretium quis, sem. Nulla consequat massa quis enim. Donec pede justo, fringilla vel,

Tourismuszentrale

Musterstraße Str. 11 95686 Ort Tel.: 01234567
info@ort.de, www.ort.de



ORTE IM LANDKREIS BAYREUTH



ORTE

Ahorntal

Seite XX

Aufseß

Seite XX

Bad Berneck

Seite XX

Bayreuth

Seite XX

Betzenstein

Seite XX

Bischofsgrün

Seite XX

Eckersdorf

Seite XX

Fichtelberg

Seite XX

Glashütten

Seite XX

Hollfeld

Seite XX

Mehlmeisel

Seite XX

Mistelgau-

Obernsees

Seite XX

Pegnitz

Seite XX

Plankenfels

Seite XX

Plech

Seite XX

Pottenstein

Seite XX

Waischenfeld

Seite XX

Warmensteinach

Seite XX

REGION

Fichtelgebirge

Seite XX

Fränkische

Schweiz

Seite XX

Erlebnis

Ochsenkopf

Seite XX



BAYREUTH

© Detlef Danitz

International bekannt ist die oberfränkische Stadt Bayreuth durch die Wagner-Festspiele. Sicher nicht das einzige Highlight, das die Herzen der Opernfreunde höher schlagen lässt. Das von der Markgräfin Wilhelmine beauftragte barocke Markgräfliche Opernhaus gehört, mit seinem prunkvollen Konzertsaal, zu Recht zum UNESCO Weltkulturerbe. Überhaupt hat Bayreuth für Kulturfreunde viel zu bieten, und muss sich nicht hinter den großen Nachbarn der Metropolregion verstecken. Die hübsche historische Altstadt mit vielfältigen Shopping-Möglichkeiten, das Neue Schloss mit dem Hofgarten und, etwas außerhalb, die Eremitage sind Zeugnisse einer schillernden Vergangenheit.

TreffpunktDeutschland.de/bayreuth



© Detlef Danitz



© Detlef Danitz



© LINUS WITTICH Medien / Detlef Danitz

Bayreuther Festspielhaus

Angezogen vom prächtigen Opernhaus der Markgräfin Wilhelmine kam Richard Wagner 1871 erstmals nach Bayreuth: die Stadt gefiel ihm so gut, dass er blieb und in der Stadt sein Festspielhaus errichtete. 1876 fand im Festspielhaus auf dem Grünen Hügel nach zweijähriger Bauphase die Uraufführung seines „Ring des Nibelungen statt“. Bis heute sind die Bayreuther Festspiele das bedeutendste Opernfestival Deutschlands und das Festspielhaus zählt zu den besten und größten Opernbühnen der Welt.

Festspielhügel 1-2, Bayreuth



© LINUS WITTICH Medien / Detlef Danitz

Haus Wahnfried

Rund um Richard Wagners ehemaliges Wohnhaus und seine Grabstätte am Rande des Hofgartens erhalten Interessierte persönliche Einblicke in das Leben des Komponisten. Nachdem mit dem Bau seines künftigen Bayreuther Wohnhauses 1872 begonnen worden war, konnte das Haus nach zwei Jahren Bauzeit fertiggestellt werden. König Ludwig II. unterstützte den Erwerb des Grundstücks und den Bau des Hauses großzügig, es war somit größtenteils ein Geschenk des Bayerischen Königs. Von 1874 bis zu seinem Tod 1883 wohnte Richard Wagner in dem von ihm benannten Haus Wahnfried, oft auch Villa Wahnfried genannt.

Richard-Wagner-Str. 48, Bayreuth



Markgräfliches Opernhaus

Bayreuth Opernhaus © Achim Bunz / Bayerische Schlösserverwaltung www.schloesser.bayern.de

Markgräfin Wilhelmine, die Liebblingsschwester Friedrichs des Großen, verwandelte Bayreuth im 18. Jahrhundert in ein glanzvolles Zentrum der Kunst und Kultur. Besuchen Sie unbedingt das Markgräfliche Opernhaus, das als schönstes erhaltenes Barocktheater gilt und heute zum UNESCO Welterbe zählt. Das Haus ist ganzjährig für Besucher geöffnet und täglich führt eine multimediale Filmszenierung in die alle Sinne ansprechende Welt des barocken Opernhauses ein. **Opernstraße 14, Bayreuth**



Karyatide Nach der Restaurierung © Achim Bunz/Bayerische Schlösserverwaltung www.schloesser.bayern.de



Fassade © Thomas Köhler Bayerische Schlösserverwaltung www.schloesser.bayern.de

Entdecken Sie die Welt der Wilhelmine



Sonnentempel und Orangerie © Bayreuth Marketing & Tourismus GmbH

Die Eremitage gilt als historische Schloss- und Parkanlage von europäischem Rang. Markgräfin Wilhelmine begann ab 1735 mit dem systematischen Ausbau der ehemaligen Einsiedelei. Sie ließ das Alte Schloss neu gestalten und richtete dort ein Musikzimmer und ein japanisches Kabinett ein, beides Meisterwerke des Rokoko. Sie ließ das „Neue Schloss“ errichten, mit dem zentralen Sonnentempel und einer halbkreisförmigen Orangerie um das große Bassin mit seinen Figurengruppen und Wasserspielen. Bekrönt von

Apoll, dem Gott der Musen mit dem Viergespann vor dem Sonnenwagen, ist der Sonnentempel zusammen mit der Orangerie, auf deren Säulen 40 Büsten römischer Kaiser thronen, ein Sinnbild absolutistischer Macht. Die einzigartige Farbgebung von Sonnentempel und Orangerie wird durch unzählige Buntglassteinchen und Bergkristalle erreicht, die die Fassaden schmücken. Die Eremitage zählt neben dem Markgräflichen Opernhaus und dem Festspielhaus zu den touristischen Höhepunkten Bayreuths und sollte unbedingt besucht werden. **Eremitage 4, Bayreuth**

BAD BERNECK



© Touristinfo Bad Berneck/ Florian Fraaß

Bad Berneck liegt wunderschön eingebettet zwischen sieben Bergen im westlichen Fichtelgebirge und zieht schon seit hundert Jahren Freunde der Romantik an. Wer Ruhe und Erholung sucht ist hier genau richtig: die entspannenden Kuranlagen, die historische Altstadt, zahlreiche Burgruinen, das herrliche Ölschnitztal oder ein großartiges Wanderwegenetz machen Bad Berneck zu einem idealen Ausflugsziel für jeden. Bad Berneck gilt auch als ein Paradies für Burgenfreunde. Sechs ehemalige Burgranlagen liegen um den Ort herum verteilt und erwarten ihre Besucher im mittelalterlichen Flair.

TreffpunktDeutschland.de/bad-berneck



Sommerparkfest © Tourist-Information Bad Berneck / Florian Fraaß



Kuranlagen © Tourist-Information Bad Berneck / Florian Fraaß



SEHENSWERTES

Lorem ipsum dolor sit amet, consectetur adipiscing elit. Aenean commodo ligula eget dolor. Aenean massa. Cum sociis natoque penatibus et magnis dis parturient montes, nascetur ridiculus mus. Donec quam felis, ultricies nec, pellentesque eu, pretium quis, sem. Nulla consequat massa quis enim. Donec pede justo, fringilla vel, aliquet nec, vulputate eget, arcu. In enim justo, rhoncus ut, imperdiet a, venenatis vitae, justo. Nullam

Straße, Ort



SEHENSWERTES

Lorem ipsum dolor sit amet, consectetur adipiscing elit. Aenean commodo ligula eget dolor. Aenean massa. Cum sociis natoque penatibus et magnis dis parturient montes, nascetur ridiculus mus. Donec quam felis, ultricies nec, pellentesque eu, pretium quis, sem. Nulla consequat massa quis enim. Donec pede justo, fringilla vel, aliquet nec, vulputate eget, arcu. In enim justo, rhoncus ut, imperdiet a, venenatis vitae, justo. Nullam

Straße, Ort

Die Seen und Weiher im Fichtelgebirge



Untreusee © Tourismuszentrale Fichtelgebirge Florian Trykowski

Aktives Badevergnügen und Erholung in der Mitte Deutschlands. Der Sommer ist in Deutschland angekommen und auch im Fichtelgebirge klettert das Thermometer immer weiter nach oben. Urlauber dürfen sich in der Mittelgebirgsregion auf abwechslungsreiche Locations für den Sprung ins kühle Nass freuen – denn vom idyllischen Waldsee für Erholungssuchende bis zum Badesee für aktive Wassersportler findet sich hier für jeden das passende Gewässer.

Ruhe, Erholung und Abkühlung

Der Fichtelsee im gleichnamigen Luftkurort liegt in der Senke zwischen Schneeberg und Ochsenkopf. Das Naturbad lädt Besucher zum Schwimmen, Stand-up-Paddling, Bootfahren und entspannten Spazieren ein. Am nördlichen Ufer beginnt das Naturschutzgebiet Seelohe, eine Verlandungszone mit typischer Hochmoorvegetation. Hier befindet sich auch die Quelfassung des Jean-Paul-Brunnens, die aus einer kleinen Granitpyramide auf einem steinernen Sockel besteht. 1485 als Fischweiher angelegt, wird der Wunsiedler Weiher heute durch den Lausenbach



Fichtelsee © TMO

gespeist. Der Teich ist Teil des Naturschutzgebietes Moorgebiet Wunsiedler Weiher und als Flora-Fauna-Habitat nach Europäischem Naturschutzrecht erfasst. Da viele Wanderungen und Radtouren hier starten oder enden, bietet er Aktivurlaubern eine willkommene Erfrischung. Der künstlich angelegte Stausee Karchesweiher befindet sich südöstlich der Gemeinde Bischofsgrün. Ursprünglich zur Flößerei genutzt, genießen heute Wanderer und Radfahrer hier die idyllische Lage und gönnen ihren müden Füßen ein erfrischendes Bad. Um den Feinsnitz-Stausee – bestehend aus Vorseicher und Hauptspeicher – verläuft ein 1,5 Kilometer langer Rundwanderweg. Auch dieser See bei Arzberg ist das Ziel mehrerer Wanderwege und ein Paradies für Angler und Badegäste.

Sport, Spaß und Action

Im Süden von Hof befindet sich der angelegte Untreusee, der sich in die hügelige Landschaft des Fichtelgebirges einfügt. Hier kommen Schwimmer, Surfer und Angler voll auf ihre Kosten. Für Action sorgen ein Abenteuerspielplatz, ein Kletterpark mit 111 Stationen sowie ein Labyrinth. Der Weißenstädter See liegt im Herzen des Fichtelgebirges. Mit rund 50 Hektar ist er der größte See der Region mit einem herrlichen Blick auf den Großen Waldstein und den Schneeberg. An diesem künstlich angestauten und allseits zugänglichen See mit einem vier Kilometer langen Uferweg finden Besucher zahlreiche Freizeit- und Wassersportmöglichkeiten.

Erlebnis Ochsenkopf



Ochsenkopf Gipfel © Simone Werner-Ney // Tourismus GmbH Ochsenkopf

Schnee- und Schneevergnügen auf 1.024 Metern! Keine 25 Kilometer von Bayreuth entfernt thront hier der sagenumwobene Ochsenkopf als zweithöchster Berg im Fichtelgebirge. Die vier charmanten Gemeinden Bischofsgrün, Fichtelberg, Mehlmeisel und Warmensteinach reihen sich wie Perlen in rund 600 Metern Höhe um den Namensgeber der Region. Sie versprechen mit ihren Hotels, Pensionen und fränkischen Gaststuben entspannte Urlaubstage im Einklang mit der Natur. Besonders in den Wintermonaten zeigt sich das ganzjährige Reiseziel von seiner schönsten Seite: Eine glitzernde Kristalllandschaft so weit das Auge reicht. Die Fichten tragen schwer, sodass die Äste scheinbar bis auf den Boden wachsen. TreffpunktDeutschland.de/ochsenkopf



Winterwanderung © Manfred Sieber / Tourismus GmbH Ochsenkopf



Ochsenkopf Süd © Andreas Munder / Tourismus GmbH Ochsenkopf

FICHELBERG



Rad Fichtelsee © Cube © Tourismus GmbH Ochsenkopf Quelle: Gemeinde Fichtelberg

Am wunderschönen Fichtelsee - im Herzen des Naturparks „Hohes Fichtelgebirge“ - liegt der staatlich anerkannte Luftkurort Fichtelberg (640-801 m über NN) mit seinen Ortsteilen Neubau und Hüttstadt St. Veit. Umgeben von den höchsten Erhebungen des Fichtelgebirges, Schneeberg (1.053 m) und Ochsenkopf (1.024 m), ist Fichtelbergs Umgebung ein Wander- und Mountainbike-Paradies. Ein bestens ausgeschildertes, weitläufiges Wander- und Mountainbike-Netz, auch für Nordic-Walker geeignet, Mountainbike-Strecken, Reitmöglichkeiten sowie ein Tennisplatz lassen keine Wünsche offen. Viele ausgezeichnete Ausflugsgaststätten laden zum Verweilen und Kraft tanken ein.

TreffpunktDeutschland.de/fichtelberg



Rollerbahn Fichtelberg Neubau Ochsenkopf © Tourismus GmbH Ochsenkopf Quelle: Gemeinde Fichtelberg



Automobilmuseum © Gemeinde Fichtelberg

Fichtelsee



© Tourismus GmbH Ochsenkopf Quelle: Gemeinde Fichtelberg

Der Fichtelsee ist eines der beliebtesten Ausflugsziele in der Fichtelgebirgsregion. Er liegt nördlich des Luftkurortes Fichtelberg in der Senke zwischen Schneeberg und Ochsenkopf auf rund 750 m über NN. Das Naturbad lädt Besucher zum Schwimmen, Stand-up-Paddling, Bootfahren und entspannten Spazieren ein. Am nördlichen Ufer beginnt das Naturschutzgebiet Seelohe, eine Verlandungszone mit typischer Hochmoorvegetation. Hier befindet sich auch die Quelfassung des Jean-Paul-Brunnens, die aus einer kleinen Granitpyramide auf einem steinernen Sockel besteht. **Fichtelberg**



Rad Fichtelsee © Cube © Tourismus GmbH Ochsenkopf Quelle: Gemeinde Fichtelberg



© Tourismus GmbH Ochsenkopf Quelle: Gemeinde Fichtelberg



© Constantin Eckert Gemeinde Fichtelberg

Deutsches Fahrzeugmuseum

Mehr als nur ein Automuseum: Automobil-Klassiker * Traumautos * Prototypen * Rennsportwagen * Kleinwagen * Motorräder * Flugzeuge * Hubschrauber. Ein Muss für alle Autoliebhaber & Technikinteressierten. Entdecken Sie in unserem Museum ganz besondere Ausstellungsstücke. Von Oldtimern bis hin zu Fahrzeugen aus der Neuzeit haben wir Exponate aus jeder Epoche der Automobilgeschichte. Und nicht nur Autos, sondern auch Motorräder, Flugzeuge, Feuerwehrfahrzeuge, Traktoren und Exoten der Autowelt finden Sie in unserem Museum im Fichtelgebirge.t.

Nagler Weg 9-10, Fichtelberg



© Tourismus GmbH Ochsenkopf Quelle: Gemeinde Fichtelberg

Barfußpfad am Fichtelsee

Der Barfuß-Sinnes-Pfad ist ein schattiger Weg, der zu Sinneserfahrungen einlädt und spielerisch Wissen über Wald und Natur vermittelt. Träger der Baumaßnahme war der Forstbetrieb Fichtelberg-Balancierbalken im Wald, ein begehbarer Wassergraben, „Musikinstrumente“ aus Stein und Holz, Fühlfelder mit Oberflächen aus verschiedenen Naturmaterialien, „Kreativsteine“ zum Bauen und Konstruieren, ein Stachelbaum zum Herumklettern. Was auf den ersten Blick den Eindruck eines Spielplatzes erwecken mag, hat bei genauerem Hinsehen durchaus einen tieferen Sinn. Denn die Elemente sind neben anderen Stationen Teil des neuen Barfuß-Sinnes-Pfades am Fichtelsee.

Fichtelsee, Fichtelberg



Mehlmeisel Ortsansicht
© Simone Werner-Ney
Tourismus GmbH Ochsenkopf

Mehlmeisel

Ein moderner Ort mit fortschrittlicher Note inmitten des Hohen Fichtelgebirges zum Vergessen der Alltagssorgen. Das Naherholungszentrum rund um das Waldhaus Mehlmeisel bietet mit dem Informationszentrum, dem Lehrpfad und dem Wildpark viel Abwechslung. Der Klausenturm ein 46 m hoher Aussichtsturm, ist Ausgangspunkt des 100 km langen Wanderwegenetzes im romantischen südlichen Fichtelgebirge mit landschaftlich reizvollen Rundwanderwegen. Das gesundheitsfördernde Klima Mehlmeisels mit sauerstoffreicher und schadstoffarmer Luft ist der ideale Platz für Radfahrer und Mountainbiker. Mehlmeisel mit seinen über 1450 Einwohnern bietet freundliche und gastgerechte Unterkunftsmöglichkeiten in Pensionen und Privatquartieren. Ferienwohnungen und ein Campingplatz runden das umfangreiche Angebot ab. TreffpunktDeutschland.de/mehlmeisel



Bischofsgrün Ortsansicht
© Simone Werner-Ney
Tourismus GmbH Ochsenkopf

Bischofsgrün

Der Heilklimatische Kurort Bischofsgrün, eingerahmt von den beiden höchsten Erhebungen Nordbayerns, dem Schneeberg (1053 m) und dem Ochsenkopf (1024 m) eignet sich zu jeder Jahreszeit als idealer Urlaubs- und Kurort. Bischofsgrün ist touristisch der größte Ort im Fichtelgebirge und gilt auch als einer der schönsten. Viele Rad- und Fernradwege – u. a. der Mainradweg beginnen oder kreuzen Bischofsgrün. Bei über 300 km markierten Wanderwegen rund um Bischofsgrün haben Sie die Wahl unter vielen herrlichen Tages- und Halbtagestouren, die Sie entweder alleine oder bei geführten Wanderungen erkunden können. Ein großes Angebot an Wander- und Tourenvorschlägen wird Ihnen einen abwechslungsreichen Wanderurlaub bieten. TreffpunktDeutschland.de/bischofsgruen



Gipfelstation ab 2024
© Tourismus GmbH Ochsenkopf

Ochsenkopf

Seilbahnen Nord & Süd

Viel höher geht es im Fränkischen nicht: der Ochsenkopf ist nicht nur die zweithöchste Erhebung in Nordbayern, hier findet sich auch das höchstgelegene touristisch erschlossene Gebiet, voller Attraktionen und Erlebnisse. Im Sommer ein Mekka für Wanderer, Mountainbiker, Sommerroder und Kletterer, im Winter ein Paradies für Abfahrt- und Langlaufski, ist der Ochsenkopf das ganze Jahr über ein lohnenswertes Ausflugsziel für Familien und Sportler, für Einheimische wie Touristen. Auf den Gipfel führen zwei Seilbahnen – von Bischofsgrün (Nordbahn) ausgehend und von Fleckl (Südbahn, einem Ortsteil von Warmensteinach. Fröbershammer 27, Bischofsgrün



Alpine Coaster / © Paula Bartels
Tourismus GmbH Ochsenkopf

Alpine-Coaster

Bei der Talstation Nord in Bischofsgrün sorgt die Allwetterrodelbahn für Aufsehen - Garantierter Rodelspaß mit dem Alpine Coaster! Genießen Sie ungeahnte Ausichten und Einblicke schon während der gut 700m langen Bergauffahrt bevor Sie sich in die über 1.000 m lange, überaus abwechslungsreiche Abfahrt stürzen. Flitzen Sie bei einer Höchstgeschwindigkeit von bis zu 40 km/h den Ochsenkopf hinunter und legen Sie dabei eine Höhendifferenz von 140 m zurück. Unser Coaster ist besonders sicher durch: modernstes Bremsystem (Wirbelstrombremsen), beidseitig angebrachte Bremshebel Geschwindigkeit selbst regulierbar, optimierte Sitzschale mit Sicherheitsgurten und Rückenlehne Fröbershammer 27, Bischofsgrün



Wildpark © Xaver Klaußner
Tourismus GmbH Ochsenkopf

Wildpark Waldhaus Mehlmeisel

Entdecken und erleben Sie unsere heimische Tierwelt auf dem barrierefreien Rundweg, vorab an einer imposanten Gesteinsgalerie durch das Tierfreigelände am Waldhaus Mehlmeisel. Das Highlight, der Hochsteg, direkt über dem Luchs- und Wildschweingehege. Unser Hochsteg führt Sie in ca. vier Metern Höhe über das Gehege und eröffnet Ihnen neue und interessante Perspektiven. Waldhausstraße 100, Mehlmeisel



Dèvalkart-Bahn
© Tourismus GmbH Ochsenkopf

Dèvalkart-Bahn

Nicht nur im Winter, auch im Sommer ruft der Berg. Dèvalkarts sind Fahrzeuge mit luftgefüllten Reifen, ähnlich dem Kettcar, die mit dem Schlepplift samt Fahrer nach oben gebracht werden. Auf der Abfahrts piste reguliert man das Tempo selbst. Ein toller Spaß für alle ab einer Größe von 1,20 m, die Kleineren können bei den Eltern mitfahren. Oberwarmensteinach 17, Warmensteinach



Warmensteinach Ortsansicht © Tourismus GmbH Ochsenkopf

WARMENSTEINACH

Willkommen im Grünen! Eingebettet in die stille Natur des Fichtelgebirges, am Südhang vom Ochsenkopf, liegt der Luftkurort Warmensteinach mit Oberwarmensteinach und Fleckl. Verträumte Berghänge, gesäumt von hohen Fichten und plätschernden Bachläufen, wechseln ab mit einer Vielzahl schöner Ausflugsziele. Radler haben ein gepflegtes Rad-Wegenetz gleich vor der Tür, Wanderer die Qual der Wahl zwischen interessanten Aussichtspunkten und romantischen Waldwegen. Glasmuseum und Feilandmuseum, DèvalKart-Bahn, Mountainbike Funpark und dazu Natur pur – in Warmensteinachs grünem Herzen schlagen Erlebnis und Erholung im gemeinsamen Takt. Ab ins Moor! Dieser Aufforderung kommen Naturliebhaber gerne nach und besuchen das idyllisch im Wald gelegene Moorbad oder das am Bachlauf der „Warmen Steinach“ gelegene Natur-Waldbad. TreffpunktDeutschland.de/warmensteinach



Freilichtmuseum Grassemann
© Tourismus GmbH Ochsenkopf



EVENT HIGHLIGHTS

Frühling/Sommer 2023



Event
xxx.xxx.xxx

Lorem ipsum dolor sit amet, consectetur adipiscing elit. Aenean commodo ligula eget dolor. Aenean massa. Lorem ipsum dolor sit amet, consectetur adipiscing elit. Aenean commodo ligula eget dolor. Aenean massa. Lorem ipsum dolor sit amet, consectetur adipiscing elit. Aenean commodo ligula eget dolor. Aenean massa. **Straße, Ort**



Event
xxx.xxx.xxx

Lorem ipsum dolor sit amet, consectetur adipiscing elit. Aenean commodo ligula eget dolor. Aenean massa. Lorem ipsum dolor sit amet, consectetur adipiscing elit. Aenean commodo ligula eget dolor. Aenean massa. Lorem ipsum dolor sit amet, consectetur adipiscing elit. Aenean commodo ligula eget dolor. Aenean massa. **Straße, Ort**



Event
xxx. bis xxx Ort

Lorem ipsum dolor sit amet, consectetur adipiscing elit. Aenean commodo ligula eget dolor. Aenean massa.



Event
xxx. bis xxx Ort

Lorem ipsum dolor sit amet, consectetur adipiscing elit. Aenean commodo ligula eget dolor. Aenean massa.

Event
xxx. bis xxx Ort

Lorem ipsum dolor sit amet, consectetur adipiscing elit. Aenean commodo ligula eget dolor. Aenean massa.

Event
xxx. bis xxx Ort

Lorem ipsum dolor sit amet, consectetur adipiscing elit. Aenean commodo ligula eget dolor. Aenean massa.

FRÄNKISCHE SCHWEIZ im Landkreis Bamberg



Falsendorf Tücherfeld © FrankenTourismus/FRS/Hub

Die im Städtedreieck Nürnberg, Bamberg und Bayreuth gelegene Fränkische Schweiz steht für gute Luft, gutes Essen und gute Laune – und natürlich noch für vieles mehr. Familien mit Kindern erleben hier einen Urlaub, der ganz individuell an ihre Bedürfnisse angepasst ist. Genießer können sich durch das reichhaltige Bier-, Brand- und Schmankerlangebot schlemmen. Liebhabern von Aktivurlaub wird in Sachen Wandern, Radeln, Angeln, Kanufahren und Co. allerhand geboten. Kurzum: In der beliebten Tourismusregion findet jeder seinen Traumurlaub. Mit ihren romantischen Tallandschaften, überragt von 35 mittelalterlichen Burgen und Ruinen, ist die Fränkische Schweiz das Urlaubsparadies schlechthin in Deutschland. [TreffpunktDeutschland.de/franckische-schweiz](https://www.treffpunktdeutschland.de/franckische-schweiz)



Klöße mit Braten © FrankenTourismus/FRS/Hub



Fränkischer Braumeister © FrankenTourismus/FRS/Hub



Ahorntal mit Burg Rabenstein © Burg Rabenstein Event GmbH

AHORNTAL

Das Ahorntal – eine der bezauberndsten Gegenden der Fränkischen Schweiz. Zum einen das weite, beschauliche Ahorntal, zum anderen Felsengetüme, die das Ailsbachtal überragen. Ruhige, landschaftlich sehr reizvolle markierte Wanderwege laden zum Erkunden der idyllischen Gegend ein. Im Ailsbach mit seinen Mäandern ist eines der größten Bachmuschelvorkommen zu finden. Das Ahorntal verwöhnt mit herzhafter fränkischer Küche und süffigen Bierspezialitäten aus den ansässigen Brauereien.

Übrigens: Der „Fränkische Gebirgsweg“ führt durch das Ahorntal. [TreffpunktDeutschland.de/ahorntal](https://www.treffpunktdeutschland.de/ahorntal)



© Detlef Danitz



© Detlef Danitz

AUFSESS



Schloss Aufseß ©Touristinfo VG Hollfeld, Foto: Heike Blume

Aufseß liegt inmitten des Erholungsgebietes Fränkische Schweiz. Spaziergänge, Wanderungen, Burgen und Höhlen sorgen für Kurzweile, Erholung und wunderbare Naturerlebnisse.

Eine Besonderheit: Vier Brauereien, die das original fränkische Bier herstellen, können über den extra ausgewiesenen Brauereienweg erkundet werden. Der ca. 14 km lange Rundweg führt von Aufseß aus durch die Orte Neuhaus, Sachsendorf, Hochstahl und Heckenhof. Die reine Gehzeit beträgt ca. 4 Stunden. Brauereiführungen sind nach vorheriger Anmeldung möglich.

TreffpunktDeutschland.de/aufsess



Kletterfelsen Aufseß Neuhaus ©Touristinfo VG Hollfeld, Foto: Bernd Lippert



Osterbrunnen in Hochstahl ©Touristinfo VG Hollfeld, Foto: Bernd Lippert

BETZENSTEIN



Blick auf das Pflegamtsschloß © Touristinfo im Maassenhaus Betzenstein

Betzenstein, die kleinste Stadt der Fränkischen Schweiz. Noch heute findet man zahlreiche Spuren vergangener Zeiten im mittelalterlichen Städtchen: Zwei Burgen, Pflegamtsschloß, Barockkirche und den 92 m tiefen Brunnen aus dem 16. Jahrhundert.

Paradies für Wanderer und Kletterer: Rund 300 Kilometer markierte Wander- und Radwege, Kletterrouten aller Schwierigkeitsgrade und eine unberührte stille Naturlandschaft. Im Sommer locken Familienfreibad und Hochseilgarten. Im Winter geht's zum Skilift oder auf die Loipe. TreffpunktDeutschland.de/betzenstein



Klauskirchenhöhle © Touristinfo im Maassenhaus Betzenstein



Burgruine Stierberg © Touristinfo im Maassenhaus Betzenstein

ECKERSDORF



Bayreuth Schloss und Park Fantaisie © Thomas Köhler Bayerische Schlösserverwaltung www.schloesser.bayern.de

Westlich von Bayreuth gelegen, bietet Eckersdorf ein Wanderwegenetz von über 100 km, das Sie schnell ins Herz der Fränkischen Schweiz mit ihrer herrlichen Landschaft führt. Hier können Sie Natur pur erleben: erholen Sie sich vom Stress des Alltags bei einer Wanderung durch Wiesen und Wälder entlang eindrucksvoller Felsformationen! Eckersdorf liegt zudem am JeanPaul-Weg, der Sie in Joditz bei Hof beginnend, über die Eremitage in Bayreuth, zu unserem Schloss und Park Fantaisie und weiter bis Sanspareil führt. Schloss Fantaisie wurde im 18. Jahrhundert von Markgräfin Elisabeth Friederike Sophie erbaut. TreffpunktDeutschland.de/eckersdorf



Neptunbrunnen Foto Thomas Köhler © Bayerische Schlösserverwaltung www.schloesser.bayern.de



Bayreuth Schloss Fantaisie Gartenkunstmuseum © Bayerische Schlösserverwaltung www.schloesser.bayern.de

Burgen, Schlösser und Ruinen



Burgruine Neideck © Florian Trykowski/Tourismuszentrale Fränkische Schweiz

Wie wäre es mit einem Ausflug ins Mittelalter? Entdecken Sie die über 100 Burgen, Schlösser und Ruinen der Fränkischen Schweiz! Unsere Urlaubsregion ist sogar Teil der romantischen Burgenstraße. Ausgeschilderte Rad- und Wanderwege weisen Ihnen den Weg durch die Burgenlandschaft. 35 der über 100 Burgen, Schlösser und Ruinen sind heute noch bewohnt. 11 dieser historischen Bauwerke sind für Sie als Urlauber zugänglich und können besichtigt werden. Egal, ob Burg Rabenstein, Burg Egloffstein oder Burg Waischenfeld – beinahe überall in der Region stoßen Sie auf Überreste mittelalterlichen Lebens und genießen die romantische und zugleich mystische Atmosphäre, die die alten Steinbauten auf den malerischen Jurahöhen erzeugen. In einigen Burgen können Sie sogar übernachten. Geheimnisvoll wird es auch bei der Erkundung der Ruinen. Die bekannteste und gleichzeitig eines der Wahrzeichen der Fränkischen Schweiz ist die Ruine Neideck. Von hoch oben haben Sie einen wunderbaren Blick über das Wiesenttal hinüber zur Ruine Streitburg und können sich wie Burgherren fühlen. Neben dem rustikalen Charme der Burgen und Ruinen bestechen auch 15 Schlösser mit ihrer Schönheit. So zum Beispiel der beeindruckende Renaissancebau von Wiesenthau oder die Wasserburg Kunreuth aus dem Jahre 1390, die noch heute im Besitz des Egloffsteiner Adelsgeschlechts ist. treffpunktdeutschland.de/fraenkische-schweiz



HOLLFELD

Terrassengärten in Hollfeld © Touristinfo VG Hollfeld, Foto: Bernd Lippert

Eine Stadt mit „vielen Gesichtern“ hat sich bis heute ihren Reiz als mittelalterliche Kleinstadt erhalten. Hollfeld wird erstmals im Jahre 1017 urkundlich erwähnt und im Jahre 1329 zur Stadt erhoben. Durch ihr künstlerisches und kulturelles Angebot hat sich die Stadt heute als „Kunst- und Kulturstadt“ zum Zentrum der nördlichen Fränkischen Schweiz entwickelt. Die malerischen Gassen der historischen Altstadt laden zu einem Spaziergang durch die Stadt ein. Entdecken Sie unsere „Türkei“ und genießen Sie in den prächtig bepflanzten Terrassengärten entlang der alten Stadtmauer die wärmenden Sonnenstrahlen.

TreffpunktDeutschland.de/hollfeld



Blick auf Hollfeld © Touristinfo VG Hollfeld, Foto: Martin Bursch



Schloss Wiesentfels © Touristinfo VG Hollfeld, Foto: Bernd Lippert



© Therme Obersees

Therme Obersees

Längst gilt die Therme als mehrfach ausgezeichnete „Perle“ der Fränkischen Schweiz. Das mineralhaltige Thermalwasser kommt aus Urteilen des Juragesteins. Das Wasser belebt und entspannt zugleich. Innen- und Außenbecken, Felswasserfall, Wasserkaskaden und Strömungskanal ziehen Jung und Alt in ihren Bann. Kinder haben vor allem am Hangelnetz und auf der 90-Meter-Reifenrutsche großen Spaß. Hinzu kommen mit einer Kleinrutsche im Innenbereich und einer Breitrutsche im Außen „Wer findet den Schatz der Bachprinzessin“ erzählt.

An der Therme 1, Mistelgau-Obersees



SEHENSWERTES

Lorem ipsum dolor sit amet, consectetur adipiscing elit. Aenean commodo ligula eget dolor. Aenean massa. Cum sociis natoque penatibus et magnis dis parturient montes, nascetur ridiculus mus. Donec quam felis, ultricies nec, pellentesque eu, pretium quis, sem. Nulla consequat massa quis enim. Donec pede justo, fringilla vel, aliquet nec, vulputate eget, arcu. In enim justo, rhoncus ut, imperdiet a, venenatis vitae, justo. Nullam

Straße, Ort



MISTELGAU-OBERNSEES GLASHÜTTEN

St. Rupert-Kapelle © Touristinformation an der Therme Obersees

Eingebettet in unberührter Natur finden sich hier viele idyllische Wander- und Radwege. Wo einst die Dampflok fuhr, lässt es sich heute beschaulich durch die einmalige Landschaft radeln. Malerisch zwischen Knock und Wachstein liegt die Therme Obersees. Ihr heilsames Mineralwasser ist Wohlfühl-Quelle und Gesundbrunnen für die ganze Familie. Im Zauberwald von Mengersdorf lockt der Kindererlebnisweg nicht nur die Kleinen. Ein Hauch von Vergangenheit umweht Sie bei einer Wanderung auf der Via Imperialis - einer mittelalterlichen Handelsstraße. Natur und Kunst gibt es gleichzeitig auf den sagenumwobenen Tafelberg „Neubürg“. TreffpunktDeutschland.de/mistelgau



Fernrohr © Touristinformation an der Therme Obersees



Barockgarten Obersees © Touristinformation an der Therme Obersees



Lorem ipsum dolor sit amet, consectetur adipiscing elit. Aenean commodo ligula eget dolor. Aenean massa. Cum sociis natoque penatibus et magnis dis parturient montes, nascetur ridiculus mus. Donec quam felis, ultricies nec, pellentesque eu, pretium quis, sem. Nulla consequat massa quis enim. Donec pede justo, fringilla vel, aliquet nec, vulputate eget, arcu. In enim justo, rhoncus ut, imperdiet a, venenatis vitae, justo. Nullam dictum felis eu pede

mollis pretium. Integer tincidunt. Cras dapibus. Vivamus elementum semper nisi. Aenean vulputate eleifend tellus. Aenean leo ligula, porttitor eu, consequat vitae, eleifend ac, enim. Aliquam lorem ante, dapibus in, viverra quis, feugiat a, tellus. Phasellus viverra nulla ut metus varius laoreet. Quisque rutrum. Aenean imperdiet. Etiam ultricies nisi vel augue. Curabitur ullamcorper ultricies nisi. Nam eget dui. Etiam rho.

TreffpunktDeutschland.de/ort



PEGNITZ

©Tourist-Information Stadt Pegnitz

Einen herrlichen Rundblick über die liebenswerte Stadt, mit ihren 45 Ortsteilen und Weilern, versprechen die Aussichtstürme auf dem Kleinen Kulm (626 m) und dem Schloßberg (544 m). Idyllisch eingebettet, in den malerischen Naturpark Fränkische Schweiz-Veldensteiner Forst, ist Pegnitz der Ausgangspunkt für Entdeckungsreisen zu bizarren Felsen, geheimnisvollen Höhlen und romantischen Tälern. Schon in der Stadt befindet sich eine typische Jura-Formation: auf dem spannenden Wasser-Lehrpfad, vorbei an Pegnitzquelle und Zaußenmühle, erreicht man den rätselhaften Wasserberg mit dem Karstwunder.

TreffpunktDeutschland.de/pegnitz



©Tourist-Information Stadt Pegnitz



©Tourist-Information Stadt Pegnitz



© Tourist-Info Plech

Plech

Die waldreiche, reizvolle Gegend mit bizarren Felsformationen lädt zur Erholung ein und bietet zahlreiche Freizeitmöglichkeiten. Wie wäre es mit einem Besuch im Deutschen Kameramuseum®, der Weidenkirche oder der zentral gelegenen Markgrafenkirche? Familien erkunden den Aktiv- und Entdeckerpfad mit verschiedenen Spielstationen. Die Natur von ihrer schönsten Seite können Sie beim Wandern, Radfahren oder Klettern erleben. Verkehrsgünstig, mit eigener Abfahrt, an der A9 gelegen, ist Plech mit seinen familiengeführten Gasthäusern auch ideal für einen Tagesausflug oder Zwischenstopp. Mai bis Oktober: VGN-Freizeitlinie 343. TreffpunktDeutschland.de/plech



Reprokamera © Deutsches Kameramuseum / Kurt Tauber

Deutsches Kameramuseum

Das Museum in Plech gehört mit über 250 Quadratmetern Ausstellungsfläche heute schon zu den bedeutendsten Foto-Museen Europas. Über 30.000 Sammlungsstücke, darunter 9.000 Fotoapparate und aberhunderte von ganz unterschiedlichen Filmkameras - wurden zusammengetragen. 2500 Fotoapparate in der Dauerausstellung.

Schulstr. 8, Plech



PLANKENFELS

An der Wiesent ©Touristinfo VG Hollfeld, Foto: Bernd Lippert

Die zwischen Wiesen und Wäldern eingebettete Gemeinde Plankenfels hat ihre ländliche Atmosphäre und den bäuerlichen Charme bis heute erhalten. Sie liegt idyllisch an den drei Flüssen Wiesent, Lochau und Truppach und wird vom markanten Plankenstein überragt. Von seinem Gipfel bietet sich eine fantastische Aussicht in die Nördliche Fränkische Schweiz. Entlang der drei Täler lässt es sich in herrlicher Natur radeln, wandern und klettern. Für Wellness sorgt die nahe gelegene Therme Obernsees. In und um Plankenfels gibt es zahlreiche Gasthäuser und kleine Brauereien, die für gutes Bier und leckere Brotzeiten bekannt sind. TreffpunktDeutschland.de/plankenfels



Auf dem Plankenstein ©Touristinfo VG Hollfeld, Foto: Bernd Lippert



Schloss Plankenfels, ©Touristinfo VG Hollfeld



© Detlef Danitz

WAISCHENFELD

Eingebettet im wildromantischen Tal der Wiesent ist unser Ort, mit seinen 3.300 Einwohnern, durch seine Burganlage mit dem „Steinernen Beutel“, einem ehemaligen Wehrturm, der wie ein überdimensionaler „Bleistift“ in den Himmel zeigt und recht eindrucksvoll die Lage des mittelalterlichen Städtchens schon von Weitem „markiert“. Bestens beschilderte Wanderwege, fachwerkgesäumte Häuserzeilen, die Nähe zur Therme Obernsees, bekannt gute, preiswerte Gastronomie, urige, gemütliche Wirtshäuser, darunter drei Brauereien, ein sehr schön gelegenes, beheiztes Freibad und vieles mehr machen unseren Ort zu einem Zentrum für Familienurlauber und Aktive.

TreffpunktDeutschland.de/waischenfeld



© Detlef Danitz



© Detlef Danitz



POTTENSTEIN

© Detlef Danitz

Pottenstein, das idyllische, gemütliche, felsenumrahmte Städtchen mit seinen mehr als 30 Ortsteilen, inmitten des Naturparks Fränkische Schweiz gelegen, lädt das ganze Jahr zur Erholung ein. Entlang der „Pottensteiner Erlebnismeile“ reihen sich wie an einer Perlenkette folgende Freizeiteinrichtungen auf: Teufelshöhle, Schöngrundsee mit Ruder- und Tretbootverleih, Felsenbad (Freibad) mit idyllischem Biergarten, Sommerrodelbahn, Abenteurgolf, Fitness- und Gesundheitsclub, Kletterwald, Soccer-golf, Hochseilgarten, Golfplatz, E-Fun-Park, Burg Pottenstein, Scharfrichtermuseum, Minigolfplatz, Freizeit- und Familienbad „Juramar“, Fränkische Schweiz Museum uvm.

TreffpunktDeutschland.de/pottenstein



© Detlef Danitz



© Detlef Danitz



© Fränkische Schweiz Museum

Fränkische Schweiz Museum

In über 43 Räumen beherbergen die Museumsgebäude unterhalb der berühmten Zwillingfelsen neun spannende Ausstellungsabteilungen. Mit Hilfe originaler Gegenstände vermittelt das Museum die Entwicklung der Region. So erfahren die Besucher anhand von Fossilien wie die Region zur Zeit des Jura vor über 150 Millionen Jahren entstand und warum die Felsen heute so unterschiedlich aussehen. Die archäologische Abteilung geht unter anderem der Frage nach, wie die Neandertaler hier einst jagten und welche Tiere damals lebten.

Am Museum 5, Pottenstein



© Wiegand Erlebnisberge GmbH

Erlebnisfelsen Pottenstein

Eingebettet in die schöne Landschaft der Fränkischen Schweiz bietet der Erlebnisfelsen Pottenstein ein naturnahes, einzigartiges Freizeiterlebnis, bei dem Rodeln, Aussicht und Abenteuer ganz großgeschrieben werden. Damit unterscheidet sich der Erlebnisfelsen von herkömmlichen Freizeitparks und erinnert vielmehr an einen Natur-Erlebnispark. Das Herz der beliebten Freizeiteinrichtung stellt die Erlebnisgastronomie dar. Von hier aus lassen sich alle Attraktionen bequem erreichen. Gleichzeitig bieten die Räumlichkeiten, als auch die schattigen Außenflächen ausreichend Platz, um sich mit regionalen Speisen und Getränken zu stärken.

Am Langen Berg 50, Pottenstein



Fränkische Schweiz, Teufelshöhle in Pottenstein © TZ Fränkische Schweiz/ Trykowski / FrankenTourismus

Teufelshöhle Pottenstein

Die größte und bedeutendste der Tropfsteinhöhlen in der Fränkischen Schweiz. Auf einem 1.500 m langen Weg werden die jährlich über 160.000 Besucher durch die großartigen Hohlräume mit ihren einmaligen Tropfsteinen „Kaiser Barbarossa“, „Kreuzigungsgruppe“, „Riese Goliath“, oder „Baum“, geführt. Faszinierend auch der Höhlenausgang. Durch ein kleines, romantisches Felsenlabyrinth gelangt man zum Höhleneingang zurück.

Schüttersmühle 5, Pottenstein

NOCH MEHR AUS DEM LANDKREIS BAYREUTH...

...gibt es online auf

TreffpunktDeutschland.de/
bayreuth-region

SEHENSWERTES

Wir konnten in unserem Reisemagazin leider nicht alle Sehenswürdigkeiten der Region Ansbach unterbringen. Alle die noch fehlen findet Ihr online.

GASTRONOMIE

Ahorntal: Burg Rabenstein
Aufseß: Brauereigasthof Rothenbach
Bayreuth: Arvena Kongress Hotel
Betzenstein: Betzenstube
Fichtelberg: Wagners Hotel
Schönblick: Nordlicht
Plankenfels: Zur Alten Eisenbahn
Plech: Landgasthof Zur Traube
Pottenstein: Landhotel Bauernschmitt
Waischenfeld: Hotel zur Post, Café Pension Kremms, Gasthof & Landhotel Jöbstel

FREIZEIT & SPORT

Betzenstein: Abenteuerpark, Abenteuerwerkstatt
Mistelgau: Therme Obernsees
Pegnitz: Ganzjahres-

bad CabrioSol
Pottenstein: Erlebnisfelsen, Felsenbad, Soccerpark

KUNST & KULTUR

Bayreuth: Bayreuther Festspielhaus, Haus Wahnfried, Richard-Wagner-Museum
Plech: Deutsches Kameramuseum


ÜBERNACHTEN

Ahorntal: Burg Rabenstein
Bad Berneck: Hotel Heisinger, Gasthaus & Hotel Merkel
Bayreuth: Arvena Kongress Hotel, Friedrichs Apartments, HEJ Apartments
Fichtelberg: Wagners Hotel
Schönblick: Mistelgau: GFerlendorf
Therme Obernsees: Plech: Landgasthof Zur Traube, Hotel Veldensteiner Forst
Pottenstein: Heumanns Blockhäuser am Wald, Hotel Schwan, Landhotel Bauernschmitt
Waischenfeld: Hotel zur Post, Café Pension Kremms, Gasthof & Landhotel Jöbstel



Jetzt QR-Code scannen und den Landkreis Bayreuth online entdecken!

WILLKOMMEN IM LANDKREIS KULMBACH



Bildbeschreibung
© Rechteinhaber

Untertitel

Lorem ipsum dolor sit amet, consectetur adipiscing elit. Aenean commodo ligula eget dolor. Aenean massa. Cum sociis natoque penatibus et magnis dis parturient montes, nascetur ridiculus mus. Donec quam felis, ultricies nec, pellentesque eu, pretium er nisi. Aenean vulputate eleifend tellus. Aenean leo ligula, porttitor eu, consequat vitae, eleifend ac, enim. Aliquam lorem ante, dapibus in, viverra quis, feugiat a, tellus. Phasellus

Nam eget dui. Etiam rhoncus. Maecenas tempus, tellus eget condimentum rhoncus, sem quam semper libero, sit amet adipiscing sem neque sed ipsum. Nam quam nunc, blandit vel, luctus pulvinar, hendrerit id, lorem. odio et ante tincidunt tempus. Donec vitae sapien ut libero venenatis faucibus. Nullam quis ante. Etiam sit amet orci eget eros faucibus tincidunt. Duis leo. Sed fringilla mauris sit amet nibh.

Donec sodales sagittis magna. Sed consequat, leo eget bibendum sodales, augue velit cursus nunc, Lorem ipsum dolor sit amet, consectetur adipiscing elit. Aenean commodo ligula eget dolor. Aenean massa. Cum sociis natoque penatibus et magnis dis parturient montes, nascetur ridiculus mus. Donec quam felis, ultricies nec, pellentesque eu, pretium quis, sem. Nulla consequat massa quis enim. Donec pede justo, fringilla vel, Nam eget dui. Etiam rhoncus. Maecenas tempus, tellus eget condimentum rhoncus, sem quam semper libero, sit amet adipiscing sem neque sed ipsum. Nam quaaucibus. Nullam quis ante. Etiam sit amet orci eget eros faucibus tincidunt. Duis leo. Sed fringilla mauris sit amet nibh.

Tourismuszentrale

Musterstraße Str. 11 95686 Ort Tel.: 01234567
info@ort.de, www.ort.de



Bildbeschreibung
© Rechteinhaber



Bildbeschreibung
© Rechteinhaber

Landkreis Kulmbach Artikel-Überschrift

Bildbeschreibung
© Rechteinhaber

Lorem ipsum dolor sit amet, consectetur adipiscing elit. Aenean commodo ligula eget dolor. Aenean massa. Cum sociis natoque penatibus et magnis dis parturient montes, nascetur ridiculus mus. Donec quam felis, ultricies nec, pellentesque eu, pretium quis, sem. Nulla consequat massa quis enim. Donec pede justo, fringilla vel, aliquet nec, vulputate eget, arcu. In enim justo, rhoncus ut, imperdiet a, venenatis vitae, justo. Nullam dictum felis eu pede mollis pretium. Integer tincidunt.

Cras dapibus. Vivamus elementum semper nisi. Aenean vulputate eleifend tellus. Aenean leo ligula, porttitor eu, consequat vitae, eleifend ac, enim. Aliquam lorem ante, dapibus in, viverra quis, feugiat a, tellus. Phasellus viverra nulla ut metus varius laoreet. Quisque rutrum. Aenean imperdiet. Etiam ultricies nisi vel augue. Curabitur ullamcorper ultricies nisi. Nam eget dui. Etiam rho.

TreffpunktDeutschland.de/ort

Bildbeschreibung
© Rechteinhaber

ORTE IM LANDKREIS KULMBACH



FRANKENWALD

Seite XX

Kulmbach

Seite XX

Markt Grafengehaig

Seite XX

Markt Marktlegast

Seite XX

FRÄNKISCHE SCHWEIZ

Seite XX

Neudrossenfeld

Seite XX

Thurnau

Seite XX

Wonsees

Seite XX



© Tourist Information der Stadt Kulmbach

Die alte Markgrafenstadt mit Flair hat mit seiner malerischen Altstadt, der trutzigen Plassenburg, den vielfältigen Einkaufsmöglichkeiten und einer ausgeprägten Bierkultur seinen Besuchern und Gästen eine Menge zu bieten! Das Wahrzeichen der Stadt - die Plassenburg - ist eine der bedeutendsten Renaissancebauten Deutschlands und beherbergt das Deutsche Zinnfigurenmuseum, das Landschaftsmuseum Obermain, das Museum „Die Hohenzollern in Franken“ und das „Armeemuseum Friedrich der Große“. Die romantische Altstadt lädt mit ihren verwinkelten Gassen, Mauern, Türmen und Fachwerkhäusern zum Besichtigen und Bummeln ein. TreffpunktDeutschland.de/kulmbach



Kulmbacher Bierwoche © Tourist Information Kulmbach



Kulmbach Plassenburg Luftbild Hajo Dietz © Bayerische Schlösserverwaltung www.schloesser.bayern.de



© Tourist Information der Stadt Kulmbach

Bayerisches Bäckereimuseum

Sie starten den Rundgang bei einem alten Backhäuschen aus dem 17. Jahrhundert. Es wirkt, als würde die Hexe von Hänsel und Gretel jeden Augenblick um die Ecke kommen. Über eine kurze landwirtschaftliche Abhandlung „vom Halm zum Korn“ wird dann der Blick frei auf eine dreistöckige Mühle. Rund um eine alte Backstube ist das Thema „vom Mehl zu den Backwaren“ inszeniert. Welche Gebäckarten gibt es? Welche Zutaten werden benötigt und wie werden sie zubereitet? Welche Maschinen und Backformen wurden verwendet? Welche Essgewohnheiten sind uns überliefert?
Hofer Str. 20, Kulmbach



© Tourist Information der Stadt Kulmbach

Bayerisches Brauereimuseum

Es ist schon lange kein Geheimtipp mehr, dass aus dem 1994 eröffneten und damals noch kleinen Spezialmuseum heute ein regelrechtes Bierkulturzentrum geworden ist, das sich auf über 3000 m² gekonnt des breiten Spektrums Bier annimmt. Die herausragende Bedeutung des „flüssigen Goldes“ in Bayern und insbesondere in Oberfranken wird in den einzelnen Abteilungen des Museums eindrucksvoll inszeniert. Viele interaktive Stationen machen den Museumsbesuch zu einem Erlebnis, das keiner so schnell vergisst. „Die Kunst des Bierbrauens“ bildet den Auftakt. Hier erfahren Sie, wie Bier um 1900 gebraut wurde.
Hofer Str. 20, Kulmbach



© Hajo Dietz / Bayerische Schlösserverwaltung www.schloesser.bayern.de

Die Plassenburg von Süden am 18. Juni 1554, kolorierter Holzschnitt, von David de Necker, Nürnberg. Hoch über Kulmbach thronend, zeugt die imposante Burganlage, die 1135 erstmals erwähnt wird, von einer wechselvollen Geschichte. Aufgrund eines Erbvertrags gelangte die Burg 1340 in den Besitz der Burggrafen von Nürnberg. Damit begann die Herrschaft der Hohenzollern über die Plassenburg, die sich bis zum Ende des 18. Jahrhunderts erstreckte. 1791 ging die Markgrafschaft an Preußen über und 1810 fiel Kulmbach schließlich an Bayern. In der Folgezeit diente die Burg u.a. als Zwangsarbeiterhaus, Zuchthaus und Kriegsgefangenenlager. Ab 1929 begann man mit der musealen Nutzung der Burg, auf der mittlerweile vier Museen besichtigt werden können. **Kulmbach**



© Bayerische Schlösserverwaltung www.schloesser.bayern.de



© Thomas Köhler Bayerische Schlösserverwaltung www.schloesser.bayern.de

Kulmbach Artikel-Überschrift

Bildbeschreibung © Rechteinhaber

Lorem ipsum dolor sit amet, consectetur adipiscing elit. Aenean commodo ligula eget dolor. Aenean massa. Cum sociis natoque penatibus et magnis dis parturient montes, nascetur ridiculus mus. Donec quam felis, ultricies nec, pellentesque eu, pretium quis, sem. Nulla consequat massa quis enim. Donec pede justo, fringilla vel, aliquet nec, vulputate eget, arcu. In enim justo, rhoncus ut, imperdiet a, venenatis vitae, justo. Nullam dictum felis eu pede

mollis pretium. Integer tincidunt. Cras dapibus. Vivamus elementum semper nisi. Aenean vulputate eleifend tellus. Aenean leo ligula, porttitor eu, consequat vitae, eleifend ac, enim. Aliquam lorem ante, dapibus in, viverra quis, feugiat a, tellus. Phasellus viverra nulla ut metus varius laoreet. Quisque rutrum. Aenean imperdiet. Etiam ultricies nisi vel augue. Curabitur ullamcorper ultricies nisi. Nam eget dui. Etiam rho.
TreffpunktDeutschland.de/ort



FRANKENWALD im Landkreis Kulmbach

Petersgrat bei Joditz
© Jochen Bake / Frankenwald Tourismus

Der Frankenwald – ein deutsches Mittelgebirge, Naturpark und historischer Boden im Norden Bayerns. Nur auf den ersten Blick präsentiert er sich weniger spektakulär als die See oder das Hochgebirge, denn er ist landschaftlich unvergleichlich vielfältig. Als Bayerns erste Qualitätsregion Wanderbares Deutschland besticht der Frankenwald durch seine authentische Ursprünglichkeit abseits des Massentourismus. Die Naturregion zwischen Thüringen im Norden, dem Vogtland und Fichtelgebirge im Osten, der Fränkischen Schweiz im Süden und dem Oberen Maintal-Coburger Land im Westen begeistert Erholungssuchende, Wanderer, Radfahrer sowie Genussurlauber. TreffpunktDeutschland.de/frankenwald



Mountainbiker am Floßteich an der Bischofsmühle © Naturpark Frankenwald & Marco Felgenhauer



Wandern oberhalb der Plassenburg © Naturpark Frankenwald & Marco Felgenhauer



Basilika
© Verwaltungsgemeinschaft Markt Marktleugast

Eingebettet in den Naturpark Frankenwald, verfügt der Markt Marktleugast über ein weitreichendes Netz an Wanderwegen in reizvoller und abwechslungsreicher Landschaft. Die Region lädt zu Entdeckungstouren mit schönen Wald- und Wiesenwanderungen mit Teichlandschaften, reizvollen Quellen und geringen Höhenunterschieden ein. Ein Highlight, und somit ein Muss, ist die Besichtigung der kath. Pfarr- und Wallfahrtsbasilika „Mariä Heimsuchung“ in Marienweiher mit prunkvoller Innenausstattung. Marienweiher ist einer der ältesten Wallfahrtsorte in Deutschland und wird alljährlich von vielen tausenden Gläubigen besucht. Der Markt Marktleugast ist unbedingt einen Besuch wert. TreffpunktDeutschland.de/markt-marktleugast



Zechteich in Marienweiher
© Verwaltungsgemeinschaft Markt Marktleugast



Kapelle in Hinterreihberg
© Verwaltungsgemeinschaft Markt Marktleugast

EVENT HIGHLIGHTS

Frühling/Sommer 2023

Bildbeschreibung © Rechteinhaber

Eventname

xx.xx.xxx

Lorem ipsum dolor sit amet, consectetur adipiscing elit. Aenean commodo ligula eget dolor. Aenean massa. Cum sociis natoque penatibus et magnis dis parturient montes, nascetur ridiculus mus. Donec quam felis, ultricies nec, pellentesque eu, pretium quis, sem. Nulla consequat massa quis enim. Donec pede justo, fringilla vel, aliquet nec, vulputate eget, arcu. In enim justo, rhoncus ut, imperdiet a, venenatis vitae, justo. Nullam dictum felis eu pede mollis pretium. Integer tincidunt. Cras dapibus. Vivamus elementum semper nisi. Aenean vulputate eleifend tellus. Aenean leo ligula, porttitor eu, consequat vitae, eleifend ac, enim. elementum semper nisi. Aenean vulputate eleifend tellus. elementum semper nisi. Aenean vulputate eleifend tellus.

Straße Nr, Ort

Bildbeschreibung
© Rechteinhaber

Eventname

tt.mm - tt.mm.jj, Straße, Ort

Lorem ipsum dolor sit amet, consectetur adipiscing elit. Aenean commodo ligula eget dolor. Aenean massa. Cum sociis natoque penatibus et magnis dis parturient montes, nascetur ridiculus mus. Donec quam felis, ultricies nec, pellentesque eu, pretium quis, sem. Nulla consequat massa quis enim. Donec pede justo, fringilla vel, aliquet nec, vulputate eget, arcu. In enim justo, rhoncus ut, imperdiet a, venenatis vitae, justo. Nullam dictum felis eu pede mollis pretium. Integer tincidunt. Cras dapibus. Vivamus elementum semper nisi. Aenean vulputate eleifend tellus.

Bildbeschreibung
© Rechteinhaber

Eventname

tt.mm - tt.mm.jj, Straße, Ort

Lorem ipsum dolor sit amet, consectetur adipiscing elit. Aenean commodo ligula eget dolor. Aenean massa. Cum sociis natoque penatibus et magnis dis parturient montes, nascetur ridiculus mus. Donec quam felis, ultricies nec, pellentesque eu, pretium quis, sem. Nulla consequat massa quis enim. Donec pede justo, fringilla vel, aliquet nec, vulputate eget, arcu. In enim justo, rhoncus ut, imperdiet a, venenatis vitae, justo. Nullam dictum felis eu pede mollis pretium. Integer tincidunt. Cras dapibus. Vivamus elementum semper nisi. Aenean vulputate eleifend tellus.

Eventname

tt.mm - tt.mm.jj, Straße, Ort

Lorem ipsum dolor sit amet, consectetur adipiscing elit. Aenean commodo ligula eget dolor. Aenean massa. Cum sociis natoque penatibus et magnis dis parturient montes, nascetur ridiculus mus. Donec quam felis, ultricies nec, pellentesque eu, pretium quis, sem. Nulla consequat massa quis enim. Donec pede justo, fringilla vel, aliquet nec, vulputate eget, arcu. In enim justo, rhoncus ut, imperdiet a, venenatis vitae, justo. Nullam dictum felis eu pede mollis pretium. Integer tincidunt. Cras dapibus. Vivamus elementum semper nisi. Aenean vulputate eleifend tellus.

Eventname

tt.mm - tt.mm.jj, Straße, Ort

Lorem ipsum dolor sit amet, consectetur adipiscing elit. Aenean commodo ligula eget dolor. Aenean massa. Cum sociis natoque penatibus et magnis dis parturient montes, nascetur ridiculus mus. Donec quam felis, ultricies nec, pellentesque eu, pretium quis, sem. Nulla consequat massa quis enim. Donec pede justo, fringilla vel, aliquet nec, vulputate eget, arcu. In enim justo, rhoncus ut, imperdiet a, venenatis vitae, justo. Nullam dictum felis eu pede mollis pretium. Integer tincidunt. Cras dapibus. Vivamus elementum semper nisi. Aenean vulputate eleifend tellus.

MARKT GRAFENGEHAIG



© Markt Grafengehaig

Die Marktgemeinde liegt malerisch im Naturpark Frankenwald an der Westseite des Steinbruchberges. Die besondere Lage und Idylle des Ortes zieht Naturliebhaber zu jeder Jahreszeit magisch an. Ob als Spaziergänger, Wanderer, Nordic-Walker, Radfahrer, Mountainbiker, Geocacher oder Skifahrer – die Region bietet viele Möglichkeiten, um in landschaftlich reizvoller Lage zu entspannen und durchzuatmen. Mensch, Natur und Kultur sind eine Einheit und deshalb ist Grafengehaig unbedingt einen Besuch wert, um fernab von den touristischen Trampelpfaden Ruhe und Erholung zu finden! TreffpunktDeutschland.de/markt-grafengehaig



© Markt Grafengehaig



© Markt Grafengehaig

FRÄNKISCHE SCHWEIZ im Landkreis Forchheim



Felsenord Tüchersfeld
© FrankenTourismus/FRS/Hub

Die im Städtedreieck Nürnberg, Bamberg und Bayreuth gelegene Fränkische Schweiz steht für gute Luft, gutes Essen und gute Laune – und natürlich noch für vieles mehr. Familien mit Kindern erleben hier einen Urlaub, der ganz individuell an ihre Bedürfnisse angepasst ist. Genießer können sich durch das reichhaltige Bier-, Brand- und Schmankerlangebot schlemmen. Liebhabern von Aktivurlaub wird in Sachen Wandern, Radeln, Angeln, Kanufahren und Co. allerhand geboten. Kurzum: In der beliebten Tourismusregion findet jeder seinen Traumurlaub. Mit ihren romantischen Tallandschaften, überragt von 35 mittelalterlichen Burgen und Ruinen, ist die Fränkische Schweiz das Urlaubsparadies schlechthin in Deutschland.

TreffpunktDeutschland.de/fraenkische-schweiz



Klöße mit Braten
© FrankenTourismus/FRS/Hub



Fränkischer Braumeister
© FrankenTourismus/FRS/Hub

NEUDROSSENFELD



Schloss Neudrossenfeld
© Archiv Gemeinde Neudrossenfeld

Neudrossenfeld wurde erstmals 1285 urkundlich erwähnt, als das Patronatsrecht der damals schon bestehenden Pfarrkirche Drosenveld durch Graf Otto von Orlamünde an das Kloster Langheim übertragen wurde. Idyllische Landschaft zum WANDERN und GENIEßEN. Besuchen Sie das Lindenbaumuseum auf dem Bräuwerck-Areal, unsere Markgrafenkirche, eine der schönsten Kirchen Oberfrankens, und wandern Sie auf dem Rot-Main-Auen-Wanderweg durch die idyllische Landschaft des Rotmaitals. Genießen Sie die regionaltypische Küche unserer Wirtshäuser und Biergärten am Weg.

TreffpunktDeutschland.de/neudrossenfeld



© Archiv Gemeinde Neudrossenfeld



Europatage
© Archiv Gemeinde Neudrossenfeld



© Archiv Gemeinde Neudrossenfeld

Lindenbaumuseum

Zum gastlichen Bräuwerck-Ensemble passt auch das gleich nebenan gelegene Lindenbaumuseum. Denn Linden sind von alters her Orte, an denen getanzt, gegessen und gefeiert, aber auch Recht gesprochen wurde. Das natürliche Museum zeigt über 40 Exponate zu Bauwerken geformter Lindenbäume.
Marktplatz 2c, Neudrossenfeld



Bräuwerck
© Archiv Gemeinde Neudrossenfeld



Bildbeschreibung
© Rechteinhaber

Sehenswetes-Name

Lorem ipsum dolor sit amet, consectetur adipiscing elit. Aenean commodo ligula eget dolor. Aenean massa. Cum sociis natoque penatibus et magnis dis parturient montes, nascetur ridiculus mus. Donec quam felis, ultricies nec, pellentesque eu, pretium quis, sem. Nulla consequat massa quis enim. Donec pede justo, fringilla vel, aliquet nec, vulputate eget, arcu. In enim justo, rhoncus ut, imperdiet a, venenatis vitae, justo. Nullam dictum felis eu pede mollis pretium. Integer tincidunt. Cras dapibus. Vivamus elementum semper nisi. Aenean vulputate eleifend tellus. Aenean leo ligula, porttitor eu, consequat vitae, eleifend ac, enim. elementum semper nisi. Aenean vulputate eleifend tellus. elementum semper nisi. vulputate eleifend tellus.

Straße Nr, Ort



THURNAU

Eine prächtige, über Jahrhunderte gewachsene, Schlossanlage prägt das historische Ortsbild von Thurnau, wo das Töpferhandwerk bis heute lebendig ist. Im Töpfermuseum wird die Thurnauer Töpfertradition eindrucksvoll dokumentiert. Konzerte, Feste, Theateraufführungen und Ausstellungen der zahlreichen Künstler und Kunsthandwerker machen den Ort zu einem besonderen Reise- und Ausflugsziel. Drei Kirchweihmärkte, der Ostermarkt und der weithin bekannte Weihnachtstöpfermarkt locken Besucher von Nah und Fern nach Thurnau.

TreffpunktDeutschland.de/thurnau



WONSEES

Wonsees ist ein Geheimtipp für Entdecker und Genießer. Folgt man einem kühlen Bächlein, durch das Schwalbachtal, gelangt man zu markanten Felsformationen, idyllischen Dörfern und erfrischenden Kneippanlagen. Geschichtsbegeisterte machen einen Abstecher in die Markgrafenkirche St. Laurentius in Wonsees. Weiter geht es durch das Wacholdertal, eine vom Wanderschäfer gepflegte Kulturlandschaft bis nach Sanspareil, wo auf einem schmalen Dolomitfelsen die Burg Zwernitz thront. Daneben befindet sich der Morgenländische Bau sowie der berühmte Felsengarten der Markgräfin Wilhelmine. Die Naturbühne, ein charmantes Ruinentheater, wird bis heute bespielt.

TreffpunktDeutschland.de/wonsees



NOCH MEHR AUS DEM LANDKREIS KULMBACH...

...gibt es online auf TreffpunktDeutschland.de/kulmbach-region

GASTRONOMIE

Ort: Gewerbe XXZ Ort: Gewerbe XYZ
Gewerbe XYZ Ort: Gewerbe XYZ

FREIZEIT & SPORT

Ort: Gewerbe XXZ Ort: Gewerbe XYZ
Gewerbe XYZ Ort: Gewerbe XYZ

KUNST & KULTUR

Ort: Gewerbe XXZ Ort: Gewerbe XYZ

Gewerbe XYZ Ort: Gewerbe XYZ

SHOPPEN

Ort: Gewerbe XXZ Ort: Gewerbe XYZ
Gewerbe XYZ Ort: Gewerbe XYZ

ÜBERNACHTEN

Ort: Gewerbe XXZ Ort: Gewerbe XYZ
Gewerbe XYZ Ort: Gewerbe XYZ



Jetzt QR-Code scannen und dem Landkreis Kulmbach online entdecken!

Fränkische Schweiz

WILLKOMMEN IM LANDKREIS FORCHHEIM



Basilika Gößweinstein
© Detlef Danitz

Fränkische Schweiz - Land der Burgen, Höhlen und Genüsse

Die im Städtedreieck Nürnberg, Bamberg und Bayreuth gelegene Landkreis Forchheim und der Fränkische Schweiz steht für gute Luft, gutes Essen und gute Laune – und natürlich noch für vieles mehr. Familien mit Kindern erleben hier einen Urlaub, der ganz individuell an ihre Bedürfnisse angepasst ist. Genießer können sich durch das reichhaltige Bier-, Brand- und Schmanckerangebot schlemmen. Liebhabern von Aktivurlaub wird in Sachen Wandern, Radeln, Angeln, Kanufahren und Co. allerhand geboten. Kurzum: In der beliebten Tourismusregion findet jeder seinen Traumurlaub. Mit ihren romantischen Tallandschaften, überragt von 35 mittelalterlichen Burgen und Ruinen, ist die Fränkische Schweiz das Urlaubsparadies schlechthin in Deutschland. Aktive Urlauber können sich bei einer Radtour oder Wanderung durch die idyllische Umgebung so richtig auspowern. Mehr als 4.000 Kilometer markierte Wanderwege mit bis zu 200 Metern Höhenunterschied machen den besonderen Reiz dieses Wandergebiets aus. Ob Wandern auf dem „Frankenweg“, dem „Fränkischen Gebirgsweg“ oder entlang der Deutschen Burgenstraße – hier gibt es ausgearbeitete Touren für jeden Geschmack und Schwierigkeitsgrad. Radfreunde können eine der vielen Radtouren nutzen, um so richtig in die Pedale zu treten. Wer es etwas ruhiger angehen lassen möchte, leiht sich ein E-Bike aus. Immer bequem in der passenden Geschwindigkeit und vor allem ohne große Anstrengung unterwegs, ist das E-Biken ideal für jede Altersklasse.

Tourismuszentrale Fränkische Schweiz

Oberes Tor 1, 91320 Ebermannstadt
09191 861054, info@fraenkische-schweiz.com
www.fraenkische-schweiz.com



Klöße mit Braten
© FrankenTourismus/FRS/Hub



Fränkischer Braumeister
© FrankenTourismus/FRS/Hub

FRÄNKISCHE SCHWEIZ im Landkreis Forchheim



Falsendorf Tücherfeld © FrankenTourismus/FRS/Hub

Die im Städtedreieck Nürnberg, Bamberg und Bayreuth gelegene Fränkische Schweiz steht für gute Luft, gutes Essen und gute Laune – und natürlich noch für vieles mehr. Familien mit Kindern erleben hier einen Urlaub, der ganz individuell an ihre Bedürfnisse angepasst ist. Genießer können sich durch das reichhaltige Bier-, Brand- und Schmanckerangebot schlemmen. Liebhabern von Aktivurlaub wird in Sachen Wandern, Radeln, Angeln, Kanufahren und Co. allerhand geboten. Kurzum: In der beliebten Tourismusregion findet jeder seinen Traumurlaub. Mit ihren romantischen Tallandschaften, überragt von 35 mittelalterlichen Burgen und Ruinen, ist die Fränkische Schweiz das Urlaubsparadies schlechthin in Deutschland.

TreffpunktDeutschland.de/fraenkische-schweiz



Klöße mit Braten
© FrankenTourismus/FRS/Hub



Fränkischer Braumeister
© FrankenTourismus/FRS/Hub

ORTE IM LANDKREIS FORCHHEIM



Ebermannstadt

Seite XX

Eggolsheim

Seite XX

Egloffstein

Seite XX

Forchheim

Seite XX

Gößweinstein

Seite XX

Gräfenberg

Seite XX

Hiltoltstein

Seite XX

Kirchehrenbach

Seite XX

Pretzfeld

Seite XX

Weißenohe

Seite XX

Wiesenttal

Seite XX



FORCHHEIM

Fachwerk © Stadt Forchheim Tourist-Information

Wer nach Forchheim kommt, begibt sich auf eine Zeitreise. Als eine der ältesten Städte Frankens hat sich Forchheim mit seinen vielen Fachwerkhäusern und der Festungsanlage ein historisches Erscheinungsbild vom Mittelalter bis zum Barock bewahrt. Hier wandelt man in den Kopfstein gepflasterten Gassen auf den Spuren der alten Könige und kann die mehr als 1200 Jahre alte Geschichte der Stadt hautnah erleben, denn der Stadtkern ist geprägt von einzigartigen historischen Gebäuden, wie der sogenannten Kaiserpfalz, und der Pfarrkirche St. Martin. Forchheim zählt seit 2018 zu den 100 Genusssorten Bayerns.

TreffpunktDeutschland.de/forchheim



Kaiserpfalz © Stadt Forchheim Tourist-Information



Stadtmauer © Stadt Forchheim Tourist-Information



Kaiserpfalz Pfalzmuseum

© Detlef Danitz

Mitten in der historischen Altstadt Forchheims befindet sich das Pfalzmuseum in der „Kaiserpfalz“, dem fürstbischöflichen Schloss aus dem 14. Jh.. Eindrucksvolle Architektur und bedeutende Wandmalereien aus dem Spätmittelalter erheben das Haus zu einem „Denkmal von nationaler Bedeutung“. 4 Museen unter 2 Dächern können Sie bei uns besichtigen: Das Archäologiemuseum Oberfranken erzählt von der ersten Besiedlung 500.000 v. Chr. mit den Neandertalern bis an die Schwelle der Neuzeit im 18. Jahrhundert. Sagenhaft der kulturelle Reichtum der Fundlandschaft Oberfrankens!

Kapellenstr. 16, Forchheim



© Detlef Danitz



© Detlef Danitz



© Detlef Danitz

Kellerwald

In Franken geht man nicht in den Keller, sondern auf den Keller. Und das seit hunderterten von Jahren. Die Bierbrauer haben seit je her das optimale Lagerklima der Felsenkeller genutzt, um ihr Bier frisch zu halten. Im Laufe der Zeit bildeten sich auf den Kellern Biergärten, in denen unter schattigen Bäumen das Bier frisch aus dem Keller verkauft wurde. Das perfekte Ausflugsziel! Im Forchheimer Kellerwald finden sich 23 Bierkeller der örtlichen Brauereien. Der Forchheimer Kellerwald ist darüber hinaus die Heimat des beliebten Annafestes, das jährlich in den Wochen um den Gedenktag der Heiligen Anna (26. Juli) stattfindet.

Auf den Kellern, Forchheim



© Stadt Forchheim Tourist-Information

Walk of Beer

Der WALK OF BEER ist eine einzigartige biergeschichtliche Themenroute, die die Forchheimer Innenstadt und den Kellerwald verbindet! Wie beim „Walk of Fame“ in Hollywood machen Sterne im Boden die Passanten aufmerksam. In Forchheim stehen die WALK OF BEER-Sterne für die Braustätten und sind vor den Brauereien Hebandanz, Neder, Eichhorn, Greif und am Fuß des Kellerwaldes eingelassen. Jeder Stern hat einen QR-Code. **Forchheim**



© Detlef Danitz

Königsbad

Im Erlebnisbad erwartet Sie Badespaß und Entspannung für Groß und Klein. Egal zu welcher Jahreszeit – der großzügige Freibadpark und das vielseitig gestaltete Erlebnishallenbad laden zum Entdecken und Genießen ein. Dabei schafft die abwechslungsreiche Sauna-Landschaft eine Wohlfühloase für alle Sinne. Mit Schwimm- und Familienbecken können sowohl passionierte Sportler, als auch junge Familien die Badezeit in vollen Zügen genießen.

Käsröthe 4, Forchheim



© Detlef Danitz

Stadtmauer

Die Forchheimer Stadtmauer ist Teil der fürstbischöflichen Festungsanlage und wurde im 16. Jahrhundert nach dem zweiten Markgrafenkrieg angelegt. Gut erhalten ist die Stadtbefestigung zwischen der Bamberger Straße und der Martinsschule. Teile der Mauer sind in die Anlage des Stadtparks eingebettet. Der älteste Teil ist der mittelalterliche Saltorturm in der Nähe der Kaiserpfalz, ein Überrest aus dem 14. Jahrhundert, der in die spätere Anlage mit eingebogen wurde.

Sattlertorstr. 38, Forchheim

EBERMANNSTADT



© Touristinformation Ebermannstadt

Ebermannstadt ist Ihr zentraler Urlaubsort in der Fränkischen Schweiz. Die Altstadt ist ein Platz zum Einkehren und Wohlfühlen mit Gaststätten, Einkaufsmöglichkeiten und bequemen Spazierwegen. Besuchen Sie das Heimatmuseum Ebermannstadt mit einer sehenswerten Sammlung von der Erdgeschichte bis zum Handwerk aus dem Raum Ebermannstadt. Am 01. Mai starten die historischen Züge der Dampfbahn Fränkische Schweiz zu Fahrten durch das Wiesental bis nach Behringersmühle und bieten dabei den Flair vergangener Zeiten. Bei einem Panoramaflug kann man am Flugplatz Feuerstein die Fränkische Schweiz aus der Vogelperspektive erleben.

TreffpunktDeutschland.de/ebermannstadt



Wasserrad
© Touristinformation Ebermannstadt



Gasseldorf
© Dampfbahn Fränkische Schweiz e.V.



© Golfclub Fränkische Schweiz e.V.

Golfclub Fränkische Schweiz e.V.

Der Golfclub bietet seinen Mitgliedern und Gästen eine traumhafte Landschaftskulisse. Vogelzwitschern und Summen der Bienen – sonst nichts! Nur Stille, Erholung und bestens präparierte Grüns und Fairways. 18-Loch Platz. 6-Loch Platz. Driving Range & Übungsbereich. Golfinteressierte haben die Möglichkeit auf dem öffentlichen 6-Loch-Kurzplatz, ohne Mitgliedschaft gegen eine geringe Gebühr das Golfspiel kennen zu lernen.
Kandorf 8, Ebermannstadt



© Christian Horn Fränkische Fliegerschule Feuerstein e.V.

Fränkische Fliegerschule Feuerstein

Auf 510 Metern Höhe gelegen ist die Fränkische Fliegerschule Feuerstein ein Paradies für Fußgänger und Flieger: Hier können Sie bei einem Einführungsflug im Motor- oder Segelflugzeug schon ab 50 EUR Fliegerluft schnuppern, die traumhafte Landschaft der Fränkischen Schweiz von oben erleben und die Welt aus einer anderen Perspektive sehen. Filmen und Fotografieren sind erlaubt. Flugplatz 1, Ebermannstadt

EVENT HIGHLIGHTS

Frühling/Sommer 2023

Dampfbahnsaison der Museumsbahn

Mai bis Oktober 2023



© Dampfbahn Fränkische Schweiz e.V.

Am 1. Mai beginnt in Ebermannstadt mit dem Event „Start in die Dampfbahnsaison der Museumsbahn“ ein besonderes Erlebnis. Jeden Sonn- und Feiertage bis Ende Oktober kann man mit der Museumsbahn der Fränkische Schweiz erkunden. **Ebermannstadt**

Forchheimer Annafest

21.07. - 31.07.2023



© Detlef Danitz

Gefeiert wird im schattigen Eichenwald auf über zwanzig malerischen historischen Bierkellern: Mit rund 30.000 Sitzplätzen bietet der Kellerwald während des elftägigen Festbetriebes genügend Raum, so dass alle einen gemütlichen Platz finden. Zum kühlen Bier von 18 unterschiedlichen fränkischen Brauereien können die Besucher*innen hier zünftige Brotzeiten und warme fränkische Küche oder internationale Spezialitäten verkosten.
Kellerwald Forchheim

Fränkische Schweiz Marathon

03.09.2023



© Landratsamt Forchheim

Erleben Sie den Fränkische Schweiz-Marathon durch die wildromantische Landschaft der Fränkischen Schweiz - vorbei an malerischen Dörfern, Burgen, Felsen und vielen Festen entlang der Strecke! **Ebermannstadt**



©

Event

xxx. bis xxx Ort
Lorem ipsum dolor sit amet, consectetur adipiscing elit. Aenean commodo ligula eget dolor. Aenean massa.



©

Event

xxx. bis xxx Ort
Lorem ipsum dolor sit amet, consectetur adipiscing elit. Aenean commodo ligula eget dolor. Aenean massa.



© Detlef Danitz

Eggolsheim

Der Markt Eggolsheim liegt in der Metropolregion Nürnberg und ist mit 6700 Einwohnern in 12 Ortschaften eine der größten Gemeinden im Landkreis Forchheim. Erholung pur, ein Geheimtipp für Wanderer, Radfahrer, Naturliebhaber und Genießer hervorragender fränkischer Gastronomie. Eggolsheim bietet in seinen Fluren die Begegnung mit unterschiedlichster Flora und Fauna. Das Spektrum reicht von seltenen Blumen und Tieren im Naturschutzbereich der Büg bis zur prachtvollen Obstbaumblüte oder zu bunten Herbstwäldern. Ballonfahren, Angeln, Reiten, Jagen und Segelfliegen, der Markt Eggolsheim ist für viele Aktivitäten ein Ausgangspunkt. TreffpunktDeutschland.de/eggolsheim



© Detlef Danitz

Jägersburg

Auf der Suche nach einem geeigneten Jagdquartier fand Fürstbischof Lothar Franz von Schönborn (1693-1729) auf dem Bammersdorfer Gemeindeanger den idealen Ort für die Hirschjagd im Auerberg. Nach Plänen des Bamberger Architekten Anselm Franz Freiherr Ritter zu Gruenstein begannen 1720 die Ausschachtungsarbeiten für ein elegantes Herrenhaus, einen Torturm und für niedrige Hofgebäude mit Schlosskapelle im Stile der französischen Architektur. Friedrich Karl von Schönborn (1729-1746). 2011 schuf die Familie von Bentzel einen besonders schönen Ort für ganz unterschiedliche kulturelle Veranstaltungen mit dem Potenzial zu einer führenden Event Location. Fürstenweg 1, Eggolsheim



© Detlef Danitz

Schleuse Nr. 94 Historische Schleuse

Die „Schleuse 94“ ist die einzige begehbare der ehemals 100 Schleusen des alten Ludwig-Donau-Main-Kanals von Kelheim an der Donau bis Bamberg am Main. Sie ist ein Industriedenkmal von europäischem Rang aus der ersten Hälfte des 19ten Jahrhunderts. Bayern-König Ludwig I. hatte damit den alten Traum von der Überwindung der europäischen Wasserscheide wahr gemacht, ein für die damalige Zeit technisches Meisterwerk. Zwischen Nürnberg und Kelheim sind noch große Teile erhalten, zwischen Nürnberg und Bamberg ist die Schleuse 94 ein historisches Zeugnis. Die aufwändige Sanierung der Sandsteinmauern, der Schleusenammer und Schleusentore wurde erfolgreich durchgeführt. Abzweig Eggolsheim der Staatsstraße 2244



© LINUS WITTICH

Gräfenberg

Das schmucke mittelalterliche Städtchen Gräfenberg mit seinem historischen Stadtkern ist Ausgangspunkt vieler schöner Wanderungen in die Fränkische Schweiz. Es lohnt sich den Weg vom Bahnhof in die Altstadt über den idyllischen Stadtgraben zu nehmen. Den Marktplatz schmücken das Historische Rathaus mit dem Nürnberger Erker, das aufwendig bemalte ehemalige Hotel „Zur Post“ sowie das sogenannte Geburtshaus des Ritter Wirmt von Gravenberc. Das Bierbrauen ist in der Region Tradition. Alleine in den drei Gemeinden gibt es fünf Brauereien, sowie Brennereien und viele gemütliche Gaststätten. Sie haben unzählige Möglichkeiten Ihre Freizeit hier zu gestalten. TreffpunktDeutschland.de/graefenberg



© Detlef Danitz

EGLOFFSTEIN

Genießen Sie die Aussicht von der tausendjährigen Burg Egloffstein oder von den Burgruinen Bärnfels und Wolfsberg und erleben Sie die geschichtsträchtigen Räume bei der Führung mit dem Burgherrn. Erkunden Sie das felsreiche Tal, das Sie entlang der Trubach vorbei an alten Mühlen, durch Fachwerkdörfer hin zu weiteren Aussichtspunkten führt. Unsere Gastronomen bieten fangfrischen Fisch, krosse Schäufelr und süffiges Bier aus kleinen fränkischen Brauereien auf ihren Speisekarten an. Grillabende und saisonale Speisekarten wie z.B. in den Kren- oder Bierwochen runden das kulinarische Angebot ab. Freundliche Gastgeber laden zum Bleiben im Trubachtal ein. TreffpunktDeutschland.de/egloffstein



Wild Luchs © Landratsamt Forchheim
Wildpark Hundshaupten / Amadeus Persicke, amse@live.de

Wildpark Hundshaupten

Mitten in der Fränkischen Schweiz spaziert der Nandu umher, grasen das Wisent und norwegische Fjordpferde. Aber auch anderen heimischen Wildtieren und alten Haustierrassen begegnet man im Wildpark Hundshaupten.

Mehrere Rundwege führen durch das Gelände. Man wandert zum Beispiel auf dem „Panoramaweg“ vorbei am Wisentbereich und durch die Freigehege von Rot-, Dam- und Muffelwild. Oder man folgt dem Felsenweg durch das Revier von Wolf, Luchs und Waldschaf. Entlang des Naturlehrpfades liegen die Gehege von Waschbär, Nandu und Pfau sowie die Volieren der Waldkäuze und Uhus. Hundshaupten 62, Egloffstein



Fotograf: Detlef Danitz

Barock-Garten Egloffstein

Ein echter Geheimtipp. Mitten in der Fränkischen Schweiz findet man am gegenüber der Burg Egloffstein verlaufenden Paradiesweg einen prachtvollen Privatgarten am Berghang. Privat gebaut vom leidenschaftlichen Gärtner Manfred Ritter. Paradiesweg, Egloffstein



© Detlef Danitz



© Detlef Danitz



© Detlef Danitz

Höhenschwimmbad Gößweinstein

Das Freibad in Gößweinstein wurde ursprünglich 1962 errichtet, jedoch im Jahr 1996 wegen fehlender Mittel geschlossen. Ein im Jahr 2000 gegründeter Förderverein konnte durch ehrenamtliche Arbeitseinsätze den völligen Verfall des Bades aufhalten, sammelte durch Theater- und Kleinkunstabende im leeren Becken Geld und entwarf die Idee der nachhaltigen Nutzung. Es wurde ein Naturbad geplant, das ohne Chlor, allein durch Pflanzen und Kies geklärt wird. Im Jahr 2011 konnte das umgestaltete Höhenschwimmbad wiedereröffnet werden. Ohne Eintritt ist das Naturschwimmbad nun Treffpunkt für Jung und Alt.

Schützenstraße 1, Gößweinstein



Fotograf: Detlef Danitz

Wallfahrtsbasilika Gößweinstein

Lorem ipsum dolor sit amet, consectetur adipiscing elit. Aenean commodo ligula eget dolor. Aenean massa. Lorem ipsum dolor sit amet, consectetur adipiscing elit. Aenean commodo ligula eget dolor. Aenean massa. Lorem ipsum dolor sit amet, consectetur adipiscing elit. Aenean commodo ligula eget dolor. Aenean massa. Lorem ipsum dolor sit amet, consectetur adipiscing elit. Aenean commodo ligula eget dolor. Aenean massa. Lorem ipsum dolor sit amet, consectetur adipiscing elit. Aenean commodo ligula eget dolor. Aenean massa. Lorem ipsum dolor sit amet, consectetur adipiscing elit. Aenean commodo ligula eget dolor. Aenean massa. Lorem ipsum dolor sit amet, consectetur adipiscing elit. Aenean commodo ligula eget dolor. Aenean massa. Lorem ipsum dolor sit amet, consectetur adipiscing elit. Aenean commodo ligula eget dolor. Aenean massa.

Balthasar-Neumann-Straße 2, Gößweinstein

Naturpark Fränkische Schweiz-Frankenjura



Wandern bei Waischenfeld © FrankenTourismus/FRS/Hub

Bizarre Felsformationen, geheimnisvolle Höhlen und endemische Arten

Ob himmelstrebende Felsenklippen oder tiefe Täler, Wacholderheiden oder blühende Obstgärten – Besucher des Naturparks Fränkische Schweiz - Frankenjura finden zwischen kleinstrukturierten Kulturlandschaften und großen zusammenhängenden Waldgebieten mit einer vielfältigen Flora und Fauna ihr persönliches Paradies.

Mit einer Fläche von über 2.300 Quadratkilometern gilt der Naturpark als einer der größten in ganz Deutschland. Er umfasst den gesamten Naturraum der nördlichen Frankenalb vom Obermaintal bei Lichtenfels im Norden bis zum Pegnitztal bei Hersbruck im Süden. Kernland ist die traditionsreiche Ausflugs- und Urlaubsregion Fränkische Schweiz mit ihrem Hauptfluss, der Wiesent, und dem Veldensteiner Forst, einem der größten geschlossenen Waldgebiete in Bayern. Dazu kommen das Obere Maintal, die Hersbrucker Alb und der Oberpfälzer Jura.



Radfahren in der Bärenschlucht © TZ Fränkische Schweiz / Florian Trykowski

Als romantische Mittelgebirgslandschaft, im Wesentlichen geprägt durch die Landschaftsformen des Weißen Jura mit seinen Kalkfelsen, Karstquellen, tief eingeschnittenen Tälern und Höhlen mit gewaltigen Tropfsteingebilden, ist der Naturpark ein absolutes Eldorado für Wanderer. Eine juratypische Vegetation mit Mischwäldern und Karstheiden gibt dieser Landschaft ihr unverwechselbares Gesicht – ebenso wie die artenreiche Tier- und Pflanzenwelt. Es gibt zum Beispiel rund 40 Orchideen-Arten im Naturpark Fränkische Schweiz - Veldensteiner Forst. Mit ein wenig Glück sehen Besucher auch seltene Greifvögel, die in den steilen Wänden der Riff-Felsen ideale Nistplätze finden.

Der Naturpark beeindruckt zudem mit einem landschaftlichen Superlativ nach dem anderen: So gilt das Gebiet als das felsens- und höhlenreichste in ganz Deutschland außerhalb der Alpen.



GÖSSWEINSTEIN

Basilika Gößweinstein © Detlef Danitz

Raus in die Natur! Aktive Freizeit, vier Täler entdecken! Steile Felswände, liebeliche Täler, malerische Dörfer: Der Markt Gößweinstein im Herzen der Fränkischen Schweiz gehört zu den landschaftlich reizvollsten Gegenden Deutschlands. Wer einmal zu Besuch in der oberfränkischen Gemeinde war, kommt sicher gerne wieder. Denn ein Aufenthalt allein dürfte kaum ausreichen, um der Vielzahl an Angeboten für Freizeit, Erholung und Kultur gerecht zu werden. So locken allein 240 km angelegte Wanderwege zu einer ausgedehnten Entdeckungsreise in die Natur oder ins Höhenschwimmbad. Wahrzeichen und Anziehungspunkt für Pilger aus aller Welt ist die Wallfahrtsbasilika.

TreffpunktDeutschland.de/goessweinstein



Haus des Gastes © Detlef Danitz



Kneipanlage © Detlef Danitz

Auf in die Wand!



© Florian Trykowski/Tourismuszentrale Fränkische Schweiz

Kletterer aus aller Welt lieben die Fränkische Schweiz für ihre unverwechselbare Felslandschaft. Hier warten die Freikletter-Klassiker Sautanz, Magnet, Stone Love, Wallstreet, Action Directe und viele andere darauf, bezwungen zu werden. Vor allem Profis toben sich seitdem an den Felsen aus. Alle anderen, die das Klettern erst lernen wollen, können sich an verschiedene regionale Kletterschulen wenden, die ausgereifte Konzepte von systematisch aufeinander aufbauenden Kursen und

spezielle, zielgruppenorientierte Veranstaltungen für jedes Alter anbieten. Um die Wünsche der Kletterfans mit den Bedürfnissen der Tier- und Pflanzenwelt in Einklang zu bringen, haben Naturschutzverbände, Deutscher Alpenverein, IG-Klettern, Gemeinden und der Verein Naturpark Fränkische Schweiz-Veldensteiner Forst zusammen verschiedene Kletterkonzepte erarbeitet, die sowohl Kletterspaß als auch Naturschutz miteinander verbinden.

treffpunktdeutschland.de/franckische-schweiz

KIRCHEHRENBACH



© VG Kirch Ehrenbach

Kirch Ehrenbach, an Wiesent und Ehrenbach, am Hang des „Walberla“ gelegen, ist der nördliche Zugang zum großen Naturschutzgebiet Ehrenbürg. Die mächtige Bartholomäuskirche überragt ein Dorf mit vielen alten Fachwerkbauten. Das „Walberla“ mit Kapelle, das Naturdenkmal „Steinerne Frau“, die Wiesenthauer Nadel und der Rodenstein mit der traumhaften Fernsicht - sind das Ziel vieler Wanderer und Kletterer aus nah und fern. Ein reges Vereinsleben mit Straßenkirchweih und vielen Festen; alljährlicher Besuchermagnet hierbei - das Walberlafest am 1. Maiwochenende. Im Tal besonders sehenswert: seltenes Nadelwehr und Mühle an der Wiesent.

treffpunktdeutschland.de/kirch Ehrenbach



© Detlef Danitz



© Detlef Danitz

PRETZFELD



Schloss und St. Kilian © Markt Pretzfeld Martin Landeck

Hier ist gut Kirschen essen. Pretzfeld ist ein historisch bedeutender Ort im Machtbereich der ehemaligen Fürstbischöfe von Bamberg und den Hohenzollerschen Markgrafen. Eine schlichte Mauer zieht sich direkt an der Dorfstraße entlang und umgibt das Schlossgebäude und teilweise den großen Park mit altem Baumbestand.

Im Schloss erleben Sie die ständige Gemäldeausstellung des neimpressionistischen Malers Curt Herrmann. Das Juwel unserer Gemeinde ist die Pfarrkirche St. Kilian, erbaut Mitte des 18. Jahrhunderts von Johann Jakob Michael Küchel unter dem Einfluss von Balthasar Neumann. treffpunktdeutschland.de/pretzfeld



Schloss Pretzfeld © Markt Pretzfeld



Pretzfelder Keller © Markt Pretzfeld



„Keltenschädel“ von Gerhard Hex
© Kunst- und Kulturverein Kirch Ehrenbach e. V.

Skulpturenweg Walberla

Das „Walberla“, wie die Franken ihren markanten Tafelberg östlich von Forchheim nennen, ist seit 2021 um eine Attraktion reicher: Zwischen Kirch Ehrenbach und Schlaifhausen ist ein Skulpturenweg entstanden. Ein Spaziergang entlang dieser Freiluftausstellung auf der „Ehrbürg“ wie die Einheimischen liebevoll ihren Berg nennen belohnt mit einzigartigen An- und Aus-sichten.

[Zur Ehrenbürg, Kirch Ehrenbach](http://treffpunktdeutschland.de/zur Ehrenbürg, Kirch Ehrenbach)



© Tourismusverein Südliche Fränkische Schweiz e. V.


Hiltpoltstein

Schon von weitem ist Hiltpoltstein zu erkennen. Die imposante Burg prägt das Ortsbild und ragt weit über die Häuser hinaus. Das Torhaus und viele aufwendig renovierte Häuser ergeben ein liebevolles Ambiente. Das sich anschließende Großenhofer Tal, mit den berühmten „Drei Zinnen“, lädt zum Wandern und Verweilen ein. Auch Sportbegeisterte kommen beim Klettern z.B. in Almos auf ihre Kosten.

treffpunktdeutschland.de/hiltpoltstein



© Tourismusverein Südliche Fränkische Schweiz e. V.



© Touristinformation Muggendorf

Weissenhohe

Weissenhohe ist bekannt durch die Lillachquelle, die ihren Ursprung in einem nahe gelegenen Buchenwald hat. Im Laufe der Zeit haben sich eindrucksvolle Sinterstufen gebildet. Der Weg entlang dieses Naturschauspiels ist zu allen Jahreszeiten empfehlenswert. In Weissenhohe Mitte steht die mächtige Klosteranlage mit Klosterbrauerei. Nach einer zünftigen Wanderung ist hier die geeignete Einkehrmöglichkeit. TreffpunktDeutschland.de/weissenhohe

Binghöhle

Lorem ipsum dolor sit amet, consectetur adipiscing elit. Aenean commodo ligula eget dolor. Aenean massa. Cum sociis natoque penatibus et magnis dis parturient montes, nascetur ridiculus mus. Donec quam felis, ultricies nec, pellentesque eu, pretium quis, sem. Nulla consequat massa quis enim. Donec pede justo, fringilla vel, aliquet nec, vulputate eget, arcu. In enim justo, rhoncus ut, imperdiet a, venenatis vitae, justo. Nullam

Straße, Ort

NOCH MEHR AUS DEM LANDKREIS Forchheim...

...gibt es online auf TreffpunktDeutschland.de/forchheim-region

SEHENSWERTES

Wir konnten in unserem Reisemagazin leider nicht alle Sehenswürdigkeiten der Region Ansbach unterbringen. Alle die noch fehlen findet Ihr online.

museum Ebermannstadt, **Egloffstein:** Das kleine Mühlenmuseum, Privates Heimatmuseum Wongersch-Stodl **Gößweinstein:** Wallfahrtsmuseum, **Gräfenberg:** Gräfenberger Ritter-Wirnt-Museumsstübchen **Kirchenrhrenbach:** Skulpturenweg am Walberla

GASTRONOMIE

Eggsolheim: Brauerei - Gasthof Pfister, Landgasthof Zehner **Egloffstein:** Gasthof Schlossblick, Gasthof Schlehenmühle **Forchheim:** Greif Keller, GUTLANDS-Meet & Eat, Bierbar „Zur Funzl“, Steakhaus Der Ox **Gößweinstein:** Hotel Landgasthof Frankenstern, Gasthof zur Post, Gasthof zur Behringersmühle, Landhotel-Gasthof Stern, Hotel Café Restaurant Krone, Café & Ferienwohnungen Gruber, Hotel Stempferhof, Scheffel Gasthof **Hiltpoltstein:** Gasthof zur Sägemühle **Leutenbach:** Gasthaus Salb - Gasthaus zur Sonne **Wiesenttal** Restaurant Goldner Stern

SHOPPEN

Eggsolheim: Whiskydestillerie Blaue Maus **Forchheim:** Himmel & Erde Töpferei Café, Brauerei Greif, La Boutique, United Empire, Weltladen, Destillerie "Der Kuckuck" Edelbrennerei Otto Ammon, Stadtkind, 's blaue Stäffala, OSIANDER **Kirchenrhrenbach:** Der Schnapsstodl **Ort:** Gewerbe Name

ÜBERNACHTEN

Ebermannstadt: Ferienhof Stephanus, Gästehaus Schwanen **Eggsolheim:** Brauerei - Gasthof Pfister, Landgasthof Zehner **Egloffstein:** Gasthof Schlehenmühle, Preuschens-Hof **Forchheim:** Arivo Aparthotel **Gößweinstein:** Hotel Landgasthof Frankenstern, Gasthof zur Post, Gasthof zur Behringersmühle, Landhotel-Gasthof Stern, Hotel Café Restaurant Krone, Café & Ferienwohnungen Gruber, Hotel Stempferhof, Scheffel Gasthof **Gräfenberg:** GenussHof Pingold **Hiltpoltstein** Ferienhof Hohe **Leutenbach:** Ferienwohnung Walberlablick, Gasthaus Salb - Gasthaus zur Sonne **Wiesenttal** Akzent Hotel Goldner Stern

FREIZEIT & SPORT

Ebermannstadt: Familienbad „Ebsermare“, Museumsbahn Fränkische Schweiz, Kormann's Erlebnisrunde **Eggsolheim:** Umweltstation Lias-Grube **Egloffstein:** Pension Mühle Fahrradverleih **Forchheim:** Adventure Mini-golf, Königsbad, Kino Center **Gößweinstein:** Kneipenlage, Minigolfanlage, Leinen los - Boots- und Kajakverleih, Höhenschwimmbad

KUNST & KULTUR

Ebermannstadt: Heimat-



© Touristinformation Wiesenttal

Das Wanderzentrum Wiesenttal, mit seinen traditionsreichen Hauptorten Muggendorf und Streitberg, liegt im Herzen der Fränkischen Schweiz. Tief eingeschnittene Täler, mit pittoresken Felsformationen, zwischen üppigen Mischwäldern und weit ausgedehnte Hochflächen prägen das Bild der Landschaft. Gekrönt wird das Wiesenttal von der, auf einem Felsporn gelegenen, Ruine Neideck, die seit 2008 als archäologischer Park ausgebaut ist. Gegenüber, auf dem mächtigen Felsen der Streitberg, kann der Besucher im neu sanierten Lochgefängnis das Gruseln lernen. Vom kurzen gemütlichen Talspaziergang bis zum sportlichen Gebirgstrail bietet das Wanderwegenetz für jeden etwas. TreffpunktDeutschland.de/wiesenttal



Binghöhle © Touristinformation Wiesenttal



Ruine Neideck © Touristinformation Wiesenttal



Jetzt QR-Code scannen und den Landkreis Forchheim online entdecken!

Steigerwald. Fränkische Schweiz.
Obermain.Jura. Haßberge.

WILLKOMMEN IM LANDKREIS BAMBERG

UND
STADT
BAMBERG



Cadolzburg Bürgerlebnismuseum
© Tourismusverband Romantisches Franken

Der Steigerwald ist eine Region, die mit ihrer Vielfalt überrascht: Alte Wälder, sonnige Weinberge, historische Städtchen, malerische Dörfer, Flüsse und Teiche, Höhen und Weite. Eine Natur, die anregt zum Haltmachen, zum Genießen, zum Erleben. Hier treffen Sie auf Buchenwälder, die in ihrer Art und Ursprünglichkeit einmalig in ganz Deutschland sind. Hier wird deutlich, was Kulturlandschaft bedeutet: Erbe, das bereichert, Gegenwart, die verzaubert. Zeit für die fränkische Vielfalt - landschaftlich, kulturell und nicht zuletzt kulinarisch bietet der Steigerwald eine einzigartige Vielfalt – ob im goldenen Herbst, in der Winterzeit bei traumhaften Weihnachtsmärkten oder beim Frühlingserwachen. TreffpunktDeutschland.de/steigerwald



Rüdelseer-Tor Iphofen
© TVF/TV Steigerwald/Andreas Hub.



Weinberge im Steigerwald
© TVF/TV Steigerwald/Andreas Hub.



UNTERTITEL

Lorem ipsum dolor sit amet, consectetur adipiscing elit. Aenean commodo ligula eget dolor. Aenean massa. Cum sociis natoque penatibus et magnis dis parturient montes, nascetur ridiculus mus. Donec quam felis, ultricies nec, pellentesque eu, pretium er nisi. Aenean vulputate eleifend tellus. Aenean leo ligula, porttitor eu, consequat vitae, eleifend ac, enim. Aliquam lorem ante, dapibus in, viverra quis, feugiat a, tellus. Phasellus. Nam eget dui. Etiam rhoncus. Maecenas tempus, tellus eget condimentum rhoncus, sem quam semper libero, sit amet adipiscing sem neque sed ipsum. Nam quam nunc, blandit vel, luctus pulvinar, hendrerit id, lorem. odio et ante tincidunt tempus. Donec vitae sapien ut libero venenatis faucibus. Nullam quis ante. Etiam sit amet orci eget eros faucibus tincidunt. Duis leo. Sed fringilla mauris sit amet nibh. Donec sodales sagittis magna.

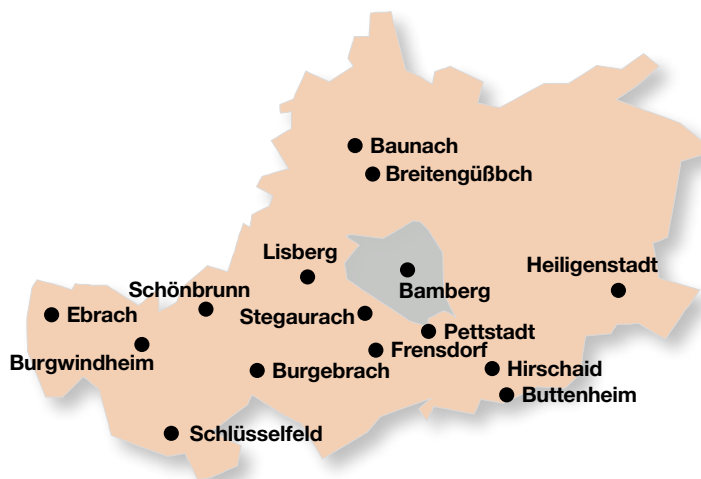
Sed consequat, leo eget bibendum sodales, augue velit cursus nunc, Lorem ipsum dolor sit amet, consectetur adipiscing elit. Aenean commodo ligula eget dolor. Aenean massa. Cum sociis natoque penatibus et magnis dis parturient montes, nascetur ridiculus mus. Donec quam felis, ultricies nec, pellentesque eu, pretium quis, sem. Nulla consequat massa quis enim. Donec pede justo, fringilla vel,

Landratsamt Bamberg

Ludwigstraße 23, 96052 Bamberg Tel.: 0951 850
poststelle@lra-ba.bayern.de, www.landkreis-bamberg.de



ORTE IM LANDKREIS BAMBERG



ORTE

Bamberg Seite XX	Frensdorf Seite XX	Stegaurach Seite XX
Baunach Seite XX	Heiligenstadt Seite XX	REGIONEN
Breitengüßbach Seite XX	Hirschaid Seite XX	Steigerwald Seite XX
Burgebrach Seite XX	Lisberg Seite XX	Fränkische Schweiz Seite XX
Burgwindheim Seite XX	Pettstadt Seite XX	Haßberge Seite XX
Buttenheim Seite XX	Schlüsselfeld Seite XX	Obermain.Jura Seite XX
Ebrach Seite XX	Schönbrunn Seite XX	Fränkische Toskana Seite XX
	i. Steigerwald Seite XX	

BAMBERG



© LINUS WITTICH

Erleben Sie eine Stadt voller Geschichte und Kultur, im Mittelalter erschaffen und bis heute erhalten. Die Bamberger Altstadt gehört seit 1993 zum UNESCO Weltkulturerbe und begeistert mit ihren historischen Gassen und Plätzen, Kirchen und Bürgerhäusern aus Barock und Mittelalter.

Bamberg ist ein Gesamtkunstwerk. Kaum eine andere Stadt bietet ein solches Bilderbuch der Stile wie Bamberg. Wenn Sie sich gerne auf die Suche nach der Vergangenheit begeben, dann können Sie hier auf eine Zeitreise durch ein ganzes Jahrtausend gehen! TreffpunktDeutschland.de/bamberg



© LINUS WITTICH



© LINUS WITTICH



© LINUS WITTICH Medien Paulina Saffer

Sandstraße

Die Sandstraße ist ein Teil der Bamberger Altstadt, direkt unterhalb vom Domberg. Das „Sandgebiet“ bezeichnet den Kern der Altstadt und erstreckt sich von der Oberen Sandstraße am Katzenberg bis zur Unteren Sandstraße bis zur Schweinfurter Straße. In diesem Areal findet auch die berühmte Sandkerwa jedes Jahr im August statt. Die historische Bebauung in diesem Areal steht unter Denkmalschutz und beherbergt unter anderem den Bamberger Kreuzweg, das Bamberger Krippenmuseum und den Krippenweg, sowie das Bamberger Marionettentheater und den Hofwaschbrunnen. Zahlreiche Gasthäuser bieten hier typische fränkische Kost an, zu der ein fränkisches Bier bestens passt.
Obere Sandstraße, Bamberg



© LINUS WITTICH Medien Paulina Saffer

Neue Residenz

Die Neue Residenz der Bamberger Fürstbischöfe entstand ab 1613. Die beiden Flügel am Domplatz errichtete Johann Leonhard Dientzenhofer 1697 bis 1703. In den über 40 Prunkräumen sind Stuckdecken, Möbel und Wirkteppiche des 17. und 18. Jahrhunderts zu besichtigen.
Domplatz 8, Bamberg

Bamberger Dom



© LINUS WITTICH Medien Paulina Saffer

Der Bamberger Dom mit seinen vier Türmen gehört zu den Kaiserdomen und hatte damit besondere Bedeutung im Mittelalter. Er gehört heute gemeinsam mit der Bamberger Altstadt zum UNESCO Weltkulturerbe. Die Grundsteinlegung für das Gebäude erfolgte 1004 durch Heinrich II., die Weihe folgte im Jahr 1012. Nachdem das ursprüngliche Gebäude in mehreren Feuern schwer beschädigt worden war, wurde im 12. Jahrhundert ein Neubau im romanischen Stil geplant und begonnen. Der Innenraum wurde nach dem Ende des 30jährigen Krieges barockisiert. So wurden zum Beispiel die im Mittelalter noch mit Wandmalereien versehenen Wände weiß gekalkt.

Domplatz Bamberg



© LINUS WITTICH Medien Paulina Saffer



© LINUS WITTICH Medien Paulina Saffer

Bamberger Bier & Brauereien



© Fotograf: Andreas Hub / laif / FrankenTourismus/BAMBERG TK5

In der Vielfalt liegt die Würze. Bamberg, die Welterbestadt in Franken, wird auch gerne als eine „Symphonie in B“ bezeichnet: Bürger, Bischof, Burg, Barock, Brez'n und Bier. Denn nirgends auf der Welt gibt es eine solche Brauereien-Landschaft, wie sie sich in Bamberg und dem umgebenden Landkreis gebraut. Insgesamt werden hier rund 500 verschiedene Biere von den etwa 70 klein- und mittelständischen Privatbrauereien eingebraut! Zehn der im Jahre 1818 existierenden 65 Brauereien befinden sich heute noch im Stadtbereich. Diese zehn Braustätten produzieren allein schon etwa 50 verschiedene Biere, die darauf warten, vom angehenden „Connaisseur“ entdeckt zu werden. So erwartet den Bierliebhaber in Bambergs Brauereiwirtschaften eine schier unglaubliche Vielfalt an köstlichen Spezialitäten: Stets quellfrisch ausgeschenkt werden ober- und untergärige, helle und dunkle, hopfig-herbe und rauchig-malzige, leichte und starke - ganz einfach einmalig charaktervolle Biertypen. Unter diesen ist das Bamberger Rauchbier sicherlich das bekannteste im In- und Ausland. Im Bamberger Land laden über 60 weitere Brauereien mit mehr als 300 Bieren in ihre Gaststuben zum Besuch ein. Die Vielfalt des Angebotes lässt jedenfalls keine Wünsche offen und geizt auch nicht mit speziellen jahreszeitlichen Spezialitäten wie Fasten-, Bock- oder Kellerbieren.

TreffpunktDeutschland.de/bamberg

EVENT HIGHLIGHTS

Frühling/Sommer 2023



Event
xxx. bis xxx Ort
Lorem ipsum dolor sit amet, consectetur adipiscing elit. Aenean commodo ligula eget dolor. Aenean massa. Lorem ipsum dolor sit amet, consectetur adipiscing elit. Aenean commodo ligula eget dolor. Aenean massa. Lorem ipsum dolor sit amet, consectetur adipiscing elit. Aenean commodo ligula eget dolor. Aenean massa. **Straße, Ort**



Event
xxx. bis xxx Ort
Lorem ipsum dolor sit amet, consectetur adipiscing elit. Aenean commodo ligula eget dolor. Aenean massa. Lorem ipsum dolor sit amet, consectetur adipiscing elit. Aenean commodo ligula eget dolor. Aenean massa. Lorem ipsum dolor sit amet, consectetur adipiscing elit. Aenean commodo ligula eget dolor. Aenean massa. **Straße, Ort**



Event
xxx. bis xxx Ort
Lorem ipsum dolor sit amet, consectetur adipiscing elit. Aenean commodo ligula eget dolor. Aenean massa. Lorem ipsum dolor sit amet, consectetur adipiscing elit. Aenean commodo ligula eget dolor. Aenean massa.



Event
xxx. bis xxx Ort
Lorem ipsum dolor sit amet, consectetur adipiscing elit. Aenean commodo ligula eget dolor. Aenean massa. Lorem ipsum dolor sit amet, consectetur adipiscing elit. Aenean commodo ligula eget dolor. Aenean massa.



Event
xxx. bis xxx Ort
Lorem ipsum dolor sit amet, consectetur adipiscing elit. Aenean commodo ligula eget dolor. Aenean massa. Lorem ipsum dolor sit amet, consectetur adipiscing elit. Aenean commodo ligula eget dolor. Aenean massa.



Event
xxx. bis xxx Ort
Lorem ipsum dolor sit amet, consectetur adipiscing elit. Aenean commodo ligula eget dolor. Aenean massa. Lorem ipsum dolor sit amet, consectetur adipiscing elit. Aenean commodo ligula eget dolor. Aenean massa.



BURGEBRACH

© VG Burgebrach

Der Markt Burgebrach das „Tor zum Steigerwald“ liegt idyllisch am östlichen Eingang des Steigerwalds. Erstmals im Jahre 1023 urkundlich erwähnt, kann Burgebrach im Jahr 2023 auf 1000 Jahre seines Bestehens und auf eine bewegte und spannende Geschichte zurückblicken. Genießen Sie die abwechslungsreiche Landschaft bei Ihren Wander- und Radtouren durch die schöne Natur oder erleben Sie auf dem ca. 2 stündigen Kulturspaziergang Burgebrach die abwechslungsreiche Geschichte des Marktes und die wichtigsten Sehenswürdigkeiten. Eine willkommene Möglichkeit zur Rast bietet sich auf den Kellern oder Biergärten der ansässigen Brauereien und Gastwirtschaften an. [TreffpunktDeutschland.de/burgebrach](https://www.treffpunktdeutschland.de/burgebrach)



© VG Burgebrach



© Johannes Hofmann / VG Burgebrach



BURGWINDHEIM

Dorfsee und Schloss © Stephan Hummel / Kommunale Allianz Burgwindheim - Ebrach

Naturidyll, Baukunst, Wallfahrt - Burgwindheim ist ein Kulturschatz von gelebter Tradition und Glauben mitten im Naturpark. Als einstige Wasserburg der Herren von Windeheim und späterem Amtssitz der Zisterze Ebrachs mit Marktrecht und Posthalterei kam dem Steigerwald-Kleinod früh Bedeutung zu. Besonders das Hostienwunder und die Wallfahrt zum Heiligen Blut machten den Ort bekannt. Jährlich ziehen farbenfrohe Prozessionen in prächtigen Trachten durch das herausgeschmückte Dorf. Begleitet werden die Wallfahrten um Fronleichnam von Festen, Feiern und zuweilen mittelalterlichen Spektakeln. Ein Besuch lohnt stets: Kulturweg und Führungen leiten Groß und Klein durch Geschichten, Kunst und Wunder des Ortes. Zu Fuß oder Rad ist man hier bestens unterwegs!! [TreffpunktDeutschland.de/burgwindheim](https://www.treffpunktdeutschland.de/burgwindheim)



Blutfest © Stephan Hummel / Kommunale Allianz Burgwindheim - Ebrach



Pilgerlager © Stephan Hummel / Kommunale Allianz Burgwindheim - Ebrach



EBRACH

© Arnulf Koch / Kommunale Allianz Burgwindheim - Ebrach

Im Tal der Mittleren Ebrach gelegen, befindet sich eines der imposantesten mittelalterlichen Bauwerke Oberfrankens - die ehemalige Zisterzienserabtei. Die eindrucksvolle Anlage gotisch-barocker Gebäude und Gärten und der Abteikirche, welche sich mit dem ikonischen Rosettenfenster über dem Portal besonderer Beliebtheit bei Besuchern erfreut, bettet sich idyllisch zwischen Auenwiesen und hochaufragenden Laubmischwäldern. Mit seiner knapp 900jährigen Geschichte blickt Ebrach auf eine bewegte Vergangenheit zurück, in welcher der Orden Land und Kultur formten und beeinflussten. Mit dem Baumwipfeldpfad kann man sich dessen von ganz oben überzeugen.

TreffpunktDeutschland.de/ebdach



Naturbad AcquaSana
© Förster Kommunale Allianz Burgwindheim - Ebrach



Rosette Decke © Schmälting Kommunale Allianz Burgwindheim - Ebrach



© BAMBERG Tourismus Kongress Service

Baumwipfeldpfad Steigerwald

Der Pfad verläuft auf bis zu 26 Metern Höhe, wobei er sich zunächst durch den Wald schlängelt und dann langsam ansteigt, bis über die Baumkronen. Er ist rund einen Kilometer lang und beherbergt auf halbem Wege einen 42 Meter hohen Aussichtsturm. Oben angekommen, zeigt sich die unbeschreibliche Schönheit des Naturparks Steigerwald, denn hier offenbaren sich beeindruckende Einblicke.

Radstein 2, Ebrach



Bauernstube
© Bauernmuseum Bamberger Land

Bauernmuseum Bamberger Land

Inmitten der vielfältigen Kulturlandschaft des südlichen Landkreises liegt das Bauernmuseum Bamberger Land. Die Gebäude des ehemaligen Bauernhofes mit Wohnstallhaus, Scheune, Austragshaus und Backofen gruppieren sich um einen idyllischen Innenhof. Das Wohnhaus, dessen Erscheinungsbild vom frühen 19. Jahrhundert geprägt ist, bewahrt noch Reste des Vorgängerbaues aus der Zeit um 1676. Farbenfrohe Schablonenmalereien sowie originale Möbel und Gerätschaften dokumentieren die ländliche Wohnkultur in der Zeit um 1920 und spiegeln die Lebens- und Arbeitsbedingungen eines bäuerlichen Betriebes wider.

Hauptstraße 5, Frensdorf



FRENSDORF

© Bauernmuseum Bamberger Land

Frensdorf liegt südlich der Weltkulturerbestadt Bamberg am Unterlauf der Rauhen Ebrach an den östlichen Ausläufern des Steigerwalds. Die Gemeinde Frensdorf hat sich in Ihrer Geschichte zu einer lebens- und liebenswerten Wohngemeinde entwickelt, in der sich die Bürgerinnen und Bürger, aber auch alle Gäste wohl fühlen. Anziehungspunkte für Besucher sind vor allem die Wallfahrtskirche „Zur Schmerzhafte Dreifaltigkeit“ in Schlüssellau, der Naturbadesee und das Bauernmuseum des Landkreises Bamberg. In Frensdorf wird aber auch gefeiert. Neben den Kirchweihen in den einzelnen Ortsteilen, tragen auch viele Vereinsfeste zur Geselligkeit und einem guten Miteinander bei.

TreffpunktDeutschland.de/frensdorf



© Stube Bauernmuseum Bamberger Land



© Stube Bauernmuseum Bamberger Land

Flussparadies Franken



© Flussparadies Franken e. V. / A. Hub / Landratsamt Bamberg

Das Flussparadies Franken will die Menschen in der Region für die heimischen Flusslandschaften begeistern. Denn Flüsse sind die Lebensadern der Natur und prägen wesentlich den Charakter einer Landschaft. Ihr ökologischer Wert liegt in der Dynamik des fließenden Wassers. Es lässt vielfältigste Lebensräume auf

engstem Raum entstehen und wieder vergehen. Die Botschaft lautet: wir brauchen so viele naturnahe Flusskilometer wie möglich. Es müssen gleichzeitig ortsnah hochwertige Erholungsmöglichkeiten am Wasser entstehen und wesentliche Flussbereiche als Ruhezone für die Natur dienen. Landkreis Bamberg



LISBERG

Lisberg © Roland Lösel / Gemeinde Lisberg

Lisberg ist das östliche Tor zum Naturpark Steigerwald. Zum Wandern und Radfahren lädt die kleine Gemeinde mit Ihren Wäldern, Seen und Fluren ein. Die abwechslungsreiche Feld-Wald-Landschaft zusammen mit der Tal-Landschaft der Aurach, den Hecken und wildbelassenen Naturstreifen erfreuen die Augen.

Besonders attraktiv sind die Burg Lisberg und das Schloss Trabelsdorf. Kulinarisch wird einiges geboten: in Trabelsdorf die Gastwirtschaften mit hauseigener biologischer Fischzucht, sowie die Brauerei und ein Obstdirektvermarkter. In der Vorburg Lisberg wartet ein Weingut auf Sie. TreffpunktDeutschland.de/lisberg



Schloss Trabelsdorf.
© Michael Berggrab/ Gemeinde Lisberg



Naturpark Steigerwald Badeseen
© Gemeinde Lisberg



Gierfähre © Gemeinde Pettstadt

PETTSTADT

Vor beinahe tausend Jahren wurde Pettstadt erstmals urkundlich erwähnt. Heute ist die sympathische Gemeinde im Regnitztal, südlich von Bamberg, vor allem für die historische Fähre und als Naherholungsort für Fahrradfahrer bekannt. Die bekannteste Attraktion von Pettstadt ist die Gierfähre aus dem 14. Jahrhundert, eine historische Verbindung über die Regnitz – insbesondere für die Wallfahrt in das nahegelegene Amlingstadt. Auf historischen Pfaden kann man die Regnitz heutzutage zwischen März und Oktober überqueren. Die Fähre wird dabei an einem Stahlseil entlang über den Fluss gezogen und kommt somit ohne Motor aus. Sie ist außerdem Teil des regionalen Radnetzweges.

TreffpunktDeutschland.de/pettstadt



© Gemeinde Pettstadt



Pfarrkirche Mariä Geburt
© Gemeinde Pettstadt



SCHLÜSSELFELD

© Stadt Schlüsselselfeld

Die reizvolle oberfränkische Kleinstadt an der Reichen Ebrach, die bereits 1336 mit Stadtrecht gegründet wurde, hat sich, mit Türmen und Mauern, ihr spätmittelalterliches Erscheinungsbild bis heute bewahrt. Der Marktplatz mit dem Petrusbrunnen, dem Ensemble der liebevoll restaurierten barocken Bürgerhäuser und den zum Verweilen einladenden Linden verleihen Schlüsselselfeld ein romantisches Flair. Das „Obere Tor“, Teil der mittelalterlichen, spätgotischen Befestigungsanlage, empfängt den von Westen kommenden Besucher. Neben dem Oberen Tor steht der aus dem Jahr 1626 stammende Bau des fürstbischöflich-würzburgischen Amtshauses, das heutige Rathaus.

TreffpunktDeutschland.de/schluesselfeld



© Stadt Schlüsselselfeld



© Stadt Schlüsselselfeld



STEGAURACH

© Gemeinde Stegaurach

Unmittelbar vor den Toren der Stadt Bamberg gelegen, ist Stegaurach nicht nur in den Monaten mit „r“ ein beliebtes Ausflugsziel für Fischesser, die auf einen lecker zubereiteten Karpfen nicht verzichten wollen. Ein ausgedehntes Wegenetz lädt zudem zum Wandern und Radfahren in einer landschaftlich reizvollen Umgebung ein. Dass Stegaurach schon immer ein bevorzugtes Besuchsziel war, beweist der Erbauer des Böttingerhauses, J. J. Tobias von Böttinger, der um 1725 ein schlossartiges Landhaus in Stegaurach errichten ließ. 2018 wurde das Böttinger'sche Landhaus mit seinen üppigen Stuckdecken aufwendig saniert.

TreffpunktDeutschland.de/stegaurach



Böttingerhaus
© Gemeinde Stegaurach



© Gemeinde Stegaurach

SCHÖNBRUNN IM STEIGERWALD



© VG Burgebrach

Schönbrunn i. Steigerwald liegt inmitten der sanften Höhen des Steigerwalds in einem Talkessel der Rauhen Ebrach. Erkunden Sie die beeindruckende Landschaft – in einem gut ausgebautem und beschildertem Wander- und Radwegenetz sowie einer PumpTrack-Strecke sind den Outdoor-Aktivitäten keine Grenzen gesetzt. Wandern Sie zum Beispiel zur idyllisch im Wald gelegenen St. Anna Kapelle. In den 9 Gemeindeteilen finden Sie eine Vielzahl weiterer Kapellen und Marterln. Das Ortsbild wird von der Pfarrkirche Mariä Himmelfahrt mit Ihrem Turm aus dem 14. Jahrhundert geprägt. Zum Ausklingen des Tages laden unsere Gastwirtschaften und Bierkeller ein.

TreffpunktDeutschland.de/schoenbrunn-i-steigerwald



© VG Burgebrach



© VG Burgebrach

FRÄNKISCHE SCHWEIZ

im Landkreis Bamberg



Falsendorf Tücherfeld © FrankenTourismus/FRS/Hub

Die im Städtedreieck Nürnberg, Bamberg und Bayreuth gelegene Fränkische Schweiz steht für gute Luft, gutes Essen und gute Laune – und natürlich noch für vieles mehr. Familien mit Kindern erleben hier einen Urlaub, der ganz individuell an ihre Bedürfnisse angepasst ist. Genießer können sich durch das reichhaltige Bier-, Brand- und Schmankerlangebot schlemmen. Liebhabern von Aktivurlaub wird in Sachen Wandern, Radeln, Angeln, Kanufahren und Co. allerhand geboten. Kurzum: In der beliebten Tourismusregion findet jeder seinen Traumurlaub. Mit ihren romantischen Tallandschaften, überragt von 35 mittelalterlichen Burgen und Ruinen, ist die Fränkische Schweiz das Urlaubsparadies schlechthin in Deutschland.

TreffpunktDeutschland.de/fraenkische-schweiz



Klöße mit Braten © FrankenTourismus/FRS/Hub



Fränkischer Braumeister © FrankenTourismus/FRS/Hub

Ernteerlebnis



© Florian Trykowski/Tourismuszentrale Fränkische Schweiz

Ruhe, frische Luft und eine atemberaubende Naturlandschaft gibt es bei einem Urlaub als Erntehelfer in einem der größten Obstbaugebiete in Deutschland gratis dazu!

Wenn Sie Lust auf eine neue Art von Aktivurlaub in der Wiege des deutschen Obstbaus haben, ist das Ernteerlebnis genau das Richtige für Sie. Spezielle Voraussetzungen, um als Erntehelfer arbeiten zu können, gibt es nicht. Entscheidend ist nur, dass Sie möglichst eine Woche Zeit

und Spaß an der Arbeit mit Anderen und in der Natur mitbringen. Als freiwillige Helfer organisieren Sie Ihre An- und Abreise zu einem der insgesamt 13 teilnehmenden Obstbauern selbst. Ein Transfer ab und an den Bahnhof Forchheim ist möglich. Sie entscheiden dabei selbst, ob Sie lieber aktiv ernten oder bei der Verwertung und Verarbeitung der Früchte behilflich sein möchten – alles gegen freie Kost und Logis bei dem Obstbauern Ihrer Wahl.

treffpunktdeutschland.de/fraenkische-schweiz

HEILIGENSTADT



© Detlef Danitz

Der Markt Heiligenstadt i. OFr., mit seinen 24 Ortsteilen, ist ein echtes Urlaubsparadies in welchem Sie die Natur sportlich erleben können. Neben den hervorragenden Gelegenheiten für Radeln, Mountainbiking, Wandern und Klettern, bietet im Sommer der Badesee mit Liegewiese und Kneipp-Anlage eine schnelle Abkühlung. Bei uns können Sie die Seele baumeln lassen und die Genüsse der fränkischen Küche erleben.

TreffpunktDeutschland.de/heiligenstadt



© Detlef Danitz



© Detlef Danitz



MARKT BUTTENHEIM

© Heinz Sommer / Markt Buttenheim

Der Geburtsort der Jeans ist nur wenige Kilometer von Bamberg entfernt und bezaubert nicht nur mit dem Levi-Strauss-Museum. Der Ort am Fuße des Naturparks Fränkischen Schweiz – Vel-densteiner Forst könnte idyllischer nicht liegen. Der Markt Buttenheim teilt sich in neun Gemeindeteile auf und ist das Zuhause von etwa 3700 Einwohnern. Auf einer Fläche von etwas mehr als 30 Quadratkilometern erstreckt sich das malerische Gemeindegebiet zwischen Bamberg und Forchheim. Die traumhafte Mittelgebirgslandschaft bezaubert ihre Besucher mit umwerfender Natur und herrlich deftigem fränkischen Essen auf den zahlreichen urigen Bierkellern und Gastwirtschaften.

TreffpunktDeutschland.de/buttenheim



Frankendorf

© Gerdi Hübner / Markt Buttenheim



Staackendorf

© Gerdi Hübner / Markt Buttenheim



Levi Strauss' Erbe

Levi Strauss-Bronzefigur

© Peter Weigelt/Levi Strauss Museum

In einem wunderschönen Fachwerkhaus mit blauen Fensterläden befindet sich die Geburtsstube des Erfinders der Blue Jeans Levi Strauss. In diesem Gebäude befindet sich heute das Levi-Strauss-Museum und lädt Besucher von Nah und Fern ein, die aufregende Geschichte der wohl beliebtesten Hose der Welt nachzuvollziehen. Strauss wanderte in jungen Jahren in die Vereinigte Staaten aus und erfand die genietete Arbeitshose. In San Francisco fand die Hose großen Anklang und verkaufte sich bald über die Grenzen Amerikas hinaus. Auf spielerische Art und Weise und mithilfe moderner audiovisueller Technik kann der Besucher Levi auf seinem Weg begleiten und so mehr über die Entwicklung der Jeans lernen.

Außerdem haben Sie im Levi-Strauss-Museum die Möglichkeit, kulturelles und geschäftliches Miteinander zu verbinden: Mieten Sie Räumlichkeiten im Museum für Ihre Tagungen und unternehmen Sie mit Ihren Geschäftspartnern oder Mitarbeitern eine Zeitreise zurück in die Zeit als die Jeans erfunden wurde. Gerne können Sie aber auch kulturelles mit romantischem verbinden und im Levi-Strauss-Museum den Bund für's Leben schließen. Führen Sie Ihre Hochzeitsgäste vor oder nach der Trauung durch das Levi-Strauss-Museum! Sicherlich bleibt dies für alle unvergessen! TreffpunktDeutschland.de/buttenheim



HIRSCHAID

© Detlef Danitz

Erleben Sie unbeschwerte Tage in Hirschaid. Egal, ob mit den Wanderschuhen, dem Fahrrad oder dem Wohnmobil – Hirschaid ist der richtige Ort für Freizeit- und Urlaubshighlights. Im Erlebnisbad FrankenLagune und der angeschlossenen Wellnestslandschaft, oder in unserer vielfältigen Gastronomie, können Sie anschließend entspannen und genießen.

Rund ums Jahr bietet der Markt Hirschaid eine Fülle von Aktivitäten und Veranstaltungen von gemütlich bis anspruchsvoll. Lernen Sie Hirschaid und sein Umland zu allen Jahreszeiten kennen, und erleben Sie Franken von seiner besten Seite.

TreffpunktDeutschland.de/hirschaid



© Detlef Danitz



© Detlef Danitz



SEHENSWERTES

Lorem ipsum dolor sit amet, consectetur adipiscing elit. Aenean commodo ligula eget dolor. Aenean massa. Cum sociis natoque penatibus et magnis dis parturient montes, nascetur ridiculus mus. Donec quam felis, ultricies nec, pellentesque eu, pretium quis, sem. Nulla consequat massa quis enim. Donec pede justo, fringilla vel, aliquet nec, vulputate eget, arcu. In enim justo, rhoncus ut, imperdiet a, venenatis vitae, justo. Nullam



© FrankenLagune Wellness-Center

FrankenLagune

Das Erlebnisbad der FrankenLagune bietet ein Sportbecken mit 25x10 Metern und sorgt für uneingeschränkten Schwimmspaß auf vier Bahnen. Das Wellness-Center lädt mit Dampfbad und Sauna in wunderschöner Umgebung zu Fitness und Relaxen ein. **Georg-Kügel-Ring 5, Hirschaid**

FRÄNKISCHE TOSKANA



© Tourist-Information Fränkische Toskana Fotos: Dietmar Denger

Als Geheimtipp gilt die kleine, aber feine Urlaubsregion rund um Memmelsdorf, Litzendorf und Strullendorf. Die Lage zwischen der 6 km entfernten Weltkulturerbestadt Bamberg und der Fränkischen Schweiz, dem Land der Burgen und Höhlen, bietet sowohl Städte- und Kulturtouristen als auch Natur- und Genussurlaubern eine große Vielfalt an Urlaubsaktivitäten. Am Fuße des fränkischen Jura und am Rande des Naturparks „Fränkische Schweiz - Veldensteiner Forst“ wechseln sich liebliche Landschaftsbilder mit schroffen Felsformationen, schattigen Mischwäldern und Wasserläufen ab. Und gleich dem italienischen Archetyp, findet sich auch hier viel regionaltypische Kulinarik. TreffpunktDeutschland.de/raenkische-toskana



© Tourist-Information Fränkische Toskana Fotos: Dietmar Denger



© Tourist-Information Fränkische Toskana Fotos: Dietmar Denger

HASSBERGE im Landkreis Bamberg



Schloss Kleinbardorf © Ralf Schanze

Fernab vom Alltagsstress stoßen Wanderer und Radfahrer im Naturpark Haßberge auf einst mächtige, geschichtsumwobene Burgen, mystische Burgruinen und romantische Schlösser. 22 Erlebnistouren am Burgen- und Schlösser-Wanderweg laden Abenteuer und Naturliebhaber zum Erkunden ein. Einen besonderen Einblick in das Leben und den Alltag auf einer mittelalterlichen Burg ermöglicht die Dauer-Ausstellung „Entdecke das Mittelalter“ im Burgeninformationszentrum der Burg Altenstein mit 14 Erlebnisstationen. Seit 2021 gehören einige Orte im Naturpark auch zu der Regionalroute „Franken – Genuss mit Wein und Bier“, die zur Deutschen Fachwerkstraße gehört. TreffpunktDeutschland.de/hassberge



Apothek Hofheim © Ralf Schanze



Wirtschaft Hammerschmiedmühle Sylbach Restaurant © Carolin Ulrich

Schloss Seehof



© Bayerische Schlösserverwaltung, Christa Brand, Ismaning

Schloss Seehof wurde ab 1686 als Sommerresidenz der Bamberger Fürstbischöfe nach Plänen von Antonio Petroni errichtet. Nach Säkularisation und Privatbesitz waren Ende des 20. Jahrhunderts umfangreiche Sanierungsmaßnahmen nötig. Der Großteil des Schlosses wird heute vom Bayerischen Landesamt für Denkmalpflege genutzt. Für Besucher sind neun Schauräume des restaurierten Appartements der Fürstbischöfe zugänglich, darunter der „Weiße Saal“ mit dem virtuos Deckengemälde von Giuseppe Appiani. Von der Pracht des einstigen Rokokogartens zeugen unter anderem die wiederhergestellte Kaskade mit ihren Wasserspielen sowie einige erhaltene Sandsteinskulpturen von Ferdinand Tietz. TreffpunktDeutschland.de/bamberg



© Bayerische Schlösserverwaltung Ulrich Pfeuffer



© Bayerische Schlösserverwaltung Christa Brand, Ismaning

BAUNACH



Historischer Marktplatz © Hassberge Tourismus e.V. / Stadt Baunach

Historische Drei-Flüsse-Stadt im Herzen Frankens. Die über 1000-jährige geschichtlich geprägte Stadt liegt im nördlichen Teil des Landkreises Bamberg im Naturpark Hassberge, nahe dem Steigerwald und der Fränkischen Schweiz. In den vergangenen Jahren wurden verschiedene historische Gebäude hochwertig restauriert und modernisiert. Dabei gelang es erstaunlich gut, alte Denkmäler mit modernen Elementen zu kombinieren. Diese einzigartigen Veränderungen im historischen Stadtkern haben die fränkische Kleinstadt zu einem Geheimtipp für Rad- und Wandertouristen werden lassen. TreffpunktDeutschland.de/baunach

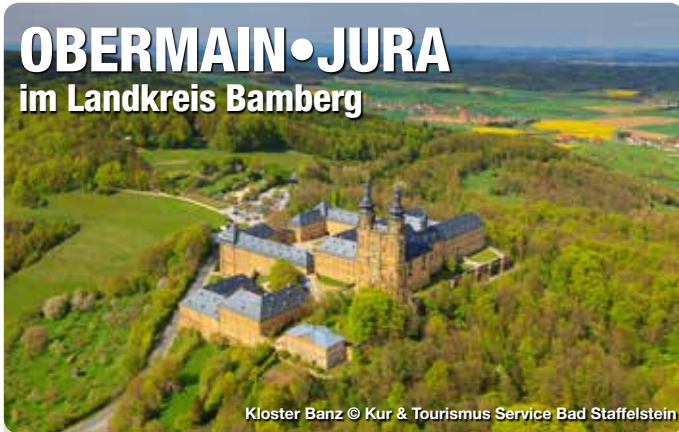


Alte Baunachbrücke © Quelle: Stadt Baunach



Baunach © Melanie Schmitt, Stadt Baunach

OBERMAIN•JURA im Landkreis Bamberg



Kloster Banz © Kur & Tourismus Service Bad Staffelstein

Der Obermain•Jura ist eine kleinteilige Kulturlandschaft im „Gottesgarten am Obermain“, weltberühmte barocke Baudenkmäler und eine so alte, wie lebendige Handwerkskunst machen den Obermain-Jura zu einem ganz besonderen Flecken Erde. Hügel, satte Wälder und breite Flussauen des Mains prägen den „Gottesgarten“ im Obermain•Jura – eine ideale Landschaft für entspannende Wander-, Rad- und Bootstouren. Neue Kraft tankt man auch bei einem Besuch der „Obermain Therme“ in Bad Staffelstein, wo Bayerns stärkste und wärmste Thermalsole die Becken speist. TreffpunktDeutschland.de/obermain-jura



Kurpark Gradierwerk © Kur & Tourismus Service Bad Staffelstein



Radgenuss Ebensfeld © Gemeinde Ebensfeld / Birgid Röder

BREITENGÜSSBACH



Baggersee © Gemeinde Breitengüßbach

Die Landschaft ist geprägt durch die Wasserläufe des Mains und seiner Zuflüsse sowie durch zahlreich entstandene Baggerseen. Der „Große See“ lädt mit seiner neu gestalteten Badeinsel zum Baden, Paddeln und Angeln ein. Über eine Öffnung ist der See an den Wasserwanderweg Main angebunden. In und um Breitengüßbach finden sich zahlreiche Rad- und Wanderwege, die durch die Natur führen und zum Erkunden einladen. Eine Kleinkunstbühne und ein Golfplatz bieten willkommene Abwechslung. Darüber hinaus ist Breitengüßbach idealer Ausgangspunkt in die nähere Umgebung, z. B. die Weltkulturerbestadt Bamberg, Vierzehnheiligen oder Kloster Banz.

TreffpunktDeutschland.de/breitenguessbach




Golfplatz © Nürnberg Luftbild – Hajo Dietz



Kirche und Alte Schmiede © Gemeinde Breitengüßbach

SEHENSWERTES

Lorem ipsum dolor sit amet, consectetur adipiscing elit. Aenean commodo ligula eget dolor. Aenean massa. Cum sociis natoque penatibus et magnis dis parturient montes, nascetur ridiculus mus. Donec quam felis, ultricies nec, pellentesque eu, pretium quis, sem. Nulla consequat massa quis enim. Donec pede justo, fringilla vel, aliquet nec, vulputate eget, arcu. In enim justo, rhoncus ut, imperdiet a, venenatis vitae, justo. Nullam



©

Straße, Ort

NOCH MEHR AUS DEM LANDKREIS BAMBERG...

...gibt es online auf
[TreffpunktDeutschland.de/
bamberg-region](http://TreffpunktDeutschland.de/bamberg-region)

SEHENSWERTES

Wir konnten in unserem Reisemagazin leider nicht alle Sehenswürdigkeiten der Region Ansbach unterbringen. Alle die noch fehlen findet Ihr online.

GASTRONOMIE

Breitengüßbach: Hotel Vierjahreszeiten, Gasthof Rieneck **Burgebrach:** Gasthof Goldener Hirsch **Heiligenstadt:** Landhaus Sponsel-Regus, Landgasthof Lahner **Hirschaid:** Hotel Göller **Schlüsselfeld:** Gasthof „Zum Storch“ **Ort:** Gewerbe Name, **Ort:** Gewerbe Name

FREIZEIT & SPORT

Ebrach: Baumwipfelpfad Steigerwald

Heiligenstadt: Kletterwald Veilbronn **Hirschaid:** FrankenLagune Badespaß & Wellness Lagune

KUNST & KULTUR

Baunach: Beinhaus/Krippenmuseum **Buttenheim:** Levi Strauss Museum **Frensdorf:** Bauernmuseum **Bamberger Land, Heiligenstadt:** Schloss Greifenstein **Hirschaid:** Museum Alte Schule Hirschaid


ÜBERNACHTEN

Breitengüßbach: Hotel Vierjahreszeiten **Burgebrach:** Gasthof Goldener Hirsch **Heiligenstadt:** Landhaus Sponsel-Regu **Hirschaid:** Hotel Göller **Schlüsselfeld:** Gasthof „Zum Storch“



Jetzt QR-Code
scannen und den
Landkreis Bamberg
online entdecken!

BRAUEREIEN & BIERGÄRTEN IN BAYERN



Bildbeschreibung
© Rechteinhaber

Bildbeschreibung
© Rechteinhaber

BIER-REGION

Bildbeschreibung
© Rechteinhaber

Lorem ipsum dolor sit amet, consectetur adipiscing elit. Aenean commodo ligula eget dolor. Aenean massa. Cum sociis natoque penatibus et magnis dis parturient montes, nascetur ridiculus mus. Donec quam felis, ultricies nec, pellentesque eu, pretium quis, sem. Nulla consequat massa quis enim. Donec pede justo, fringilla vel, aliquet nec, vulputate eget, arcu. In enim justo, rhoncus ut, imperdiet a, venenatis vitae, justo. Nullam dictum felis eu pede mollis pretium. Integer tincidunt. Cras dapibus. Vivamus elementum semper nisi. Aenean vulputate eleifend tellus. Aenean leo ligula, porttitor eu, consequat vitae, eleifend ac, enim. elementum semper nisi. Aenean vulputate eleifend tellus. elementum semper nisi. Aenean vulputate eleifend tellus.

TreffpunktDeutschland.de/ort

Bildbeschreibung
© Rechteinhaber

Bildbeschreibung
© Rechteinhaber

Bildbeschreibung
© Rechteinhaber

Bildbeschreibung
© Rechteinhaber

Untertitel

Lorem ipsum dolor sit amet, consectetur adipiscing elit. Aenean commodo ligula eget dolor. Aenean massa. Cum sociis natoque penatibus et magnis dis parturient montes, nascetur ridiculus mus. Donec quam felis, ultricies nec, pellentesque eu, pretium er nisi. Aenean vulputate eleifend tellus. Aenean leo ligula, porttitor eu, consequat vitae, eleifend ac, enim. Aliquam lorem ante, dapibus in, viverra quis, feugiat a, tellus. Phasellus.

Nam eget dui. Etiam rhoncus. Maecenas tempus, tellus eget condimentum rhoncus, sem quam semper libero, sit amet adipiscing sem neque sed ipsum. Nam quam nunc, blandit vel, luctus pulvinar, hendrerit id, lorem. odio et ante tincidunt tempus. Donec vitae sapien ut libero venenatis faucibus. Nullam quis ante. Etiam sit amet orci eget eros faucibus tincidunt. Duis leo. Sed fringilla mauris sit amet nibh.

Donec sodales sagittis magna. Sed consequat, leo eget bibendum sodales, augue velit cursus nunc, Lorem ipsum dolor sit amet, consectetur adipiscing elit. Aenean commodo ligula eget dolor. Aenean massa. Cum sociis natoque penatibus et magnis dis parturient montes, nascetur ridiculus mus. Donec quam felis, ultricies nec, pellentesque eu, pretium quis, sem. Nulla consequat massa quis enim. Donec pede justo, fringilla vel, Nam eget dui. Etiam rhoncus. Maecenas tempus, tellus



TreffpunktDeutschland.de/
bier

Bildbeschreibung
© Rechteinhaber

Bildbeschreibung
© Rechteinhaber

Brauerei

Lorem ipsum dolor sit amet, consectetur adipiscing elit. Aenean commodo ligula eget dolor. Aenean massa. Cum sociis natoque penatibus et magnis dis parturient montes, nascetur ridiculus mus. Donec quam felis, ultricies nec, pellentesque eu, pretium quis, sem. Nulla consequat massa quis enim. Donec pede justo, fringilla vel, aliquet nec, vulputate eget, arcu. In enim justo, rhoncus ut, imperdiet a, venenatis vitae, justo. Nullam dictum felis eu pede mollis pretium. Integer tincidunt. Cras dapibus. Vivamus elementum semper nisi. Aenean vulputate eleifend tellus. Aenean leo ligula, porttitor eu, consequat vitae, eleifend ac, enim. elementum semper nisi. Aenean vulputate eleifend tellus. elementum semper nisi. vulputate eleifend tellus.

Straße Nr, Ort

Biergarten

Lorem ipsum dolor sit amet, consectetur adipiscing elit. Aenean commodo ligula eget dolor. Aenean massa. Cum sociis natoque penatibus et magnis dis parturient montes, nascetur ridiculus mus. Donec quam felis, ultricies nec, pellentesque eu, pretium quis, sem. Nulla consequat massa quis enim. Donec pede justo, fringilla vel, aliquet nec, vulputate eget, arcu. In enim justo, rhoncus ut, imperdiet a, venenatis vitae, justo. Nullam dictum felis eu pede mollis pretium. Integer tincidunt. Cras dapibus. Vivamus elementum semper nisi. Aenean vulputate eleifend tellus. Aenean leo ligula, porttitor eu, consequat vitae, eleifend ac, enim. elementum semper nisi. Aenean vulputate eleifend tellus. elementum semper nisi. vulputate eleifend tellus.

Straße Nr, Ort

Bildbeschreibung
© Rechteinhaber

Bier-Ort

Lorem ipsum dolor sit amet, consectetur adipiscing elit. Aenean commodo ligula eget dolor. Aenean massa. Cum sociis natoque penatibus et magnis dis parturient montes, nascetur ridiculus mus. Donec quam felis, ultricies nec, pellentesque eu, pretium quis, sem. Nulla consequat massa quis enim. Donec pede justo, fringilla vel, aliquet nec, vulputate eget, arcu. In enim justo, rhoncus ut, imperdiet a, venenatis vitae, justo. Nullam dictum felis eu pede mollis pretium. Integer tincidunt. Cras dapibus. Vivamus elementum semper nisi. Aenean vulputate eleifend tellus. Aenean leo ligula, porttitor eu, consequat vitae, eleifend ac, enim. elementum semper nisi. Aenean vulputate eleifend tellus. elementum semper nisi. Aenean vulputate eleifend tellus.
[TreffpunktDeutschland.de/ort](#)

Bildbeschreibung
© Rechteinhaber

Biergarten

Lorem ipsum dolor sit amet, consectetur adipiscing elit. Aenean commodo ligula eget dolor. Aenean massa. Cum sociis natoque penatibus et magnis dis parturient montes, nascetur ridiculus mus. Donec quam felis, ultricies nec, pellentesque eu, pretium quis, sem. Nulla consequat massa quis enim. Donec pede justo, fringilla vel, aliquet nec, vulputate eget, arcu. In enim justo, rhoncus ut, imperdiet a, venenatis vitae, justo. Nullam dictum felis eu pede mollis pretium. Integer tincidunt. Cras dapibus. Vivamus elementum semper nisi. Aenean vulputate eleifend tellus. Aenean leo ligula, porttitor eu, consequat vitae, eleifend ac, enim. elementum semper nisi. Aenean vulputate eleifend tellus. elementum semper nisi. vulputate eleifend tellus.
Straße Nr, Ort

Bayern Artikel zum Thema Bier

Bildbeschreibung
© Rechteinhaber

Lorem ipsum dolor sit amet, consectetur adipiscing elit. Aenean commodo ligula eget dolor. Aenean massa. Cum sociis natoque penatibus et magnis dis parturient montes, nascetur ridiculus mus. Donec quam felis, ultricies nec, pellentesque eu, pretium quis, sem. Nulla consequat massa quis enim. Donec pede justo, fringilla vel, aliquet nec, vulputate eget, arcu. In enim justo, rhoncus ut, imperdiet a, venenatis vitae, justo. Nullam dictum felis eu pede

mollis pretium. Integer tincidunt. Cras dapibus. Vivamus elementum semper nisi. Aenean vulputate eleifend tellus. Aenean leo ligula, porttitor eu, consequat vitae, eleifend ac, enim. Aliquam lorem ante, dapibus in, viverra quis, feugiat a, tellus. Phasellus viverra nulla ut metus varius laoreet. Quisque rutrum. Aenean imperdiet. Etiam ultricies nisi vel augue. Curabitur ullamcorper ultricies nisi. Nam eget dui. Etiam rho.
TreffpunktDeutschland.de/ort

Bildbeschreibung
© Rechteinhaber

Brauerei

Lorem ipsum dolor sit amet, consectetur adipiscing elit. Aenean commodo ligula eget dolor. Aenean massa. Cum sociis natoque penatibus et magnis dis parturient montes, nascetur ridiculus mus. Donec quam felis, ultricies nec, pellentesque eu, pretium quis, sem. Nulla consequat massa quis enim. Donec pede justo, fringilla vel, aliquet nec, vulputate eget, arcu. In enim justo, rhoncus ut, imperdiet a, venenatis vitae, justo. Nullam dictum felis eu pede mollis pretium. Integer tincidunt. Cras dapibus. Vivamus elementum semper nisi. Aenean vulputate eleifend tellus. Aenean leo ligula, porttitor eu, consequat vitae, eleifend ac, enim. elementum semper nisi. Aenean vulputate eleifend tellus. elementum semper nisi. vulputate eleifend tellus.
Straße Nr, Ort

Bildbeschreibung
© Rechteinhaber

Bier-Region

Lorem ipsum dolor sit amet, consectetur adipiscing elit. Aenean commodo ligula eget dolor. Aenean massa. Cum sociis natoque penatibus et magnis dis parturient montes, nascetur ridiculus mus. Donec quam felis, ultricies nec, pellentesque eu, pretium quis, sem. Nulla consequat massa quis enim. Donec pede justo, fringilla vel, aliquet nec, vulputate eget, arcu. In enim justo, rhoncus ut, imperdiet a, venenatis vitae, justo. Nullam dictum felis eu pede mollis pretium. Integer tincidunt. Cras dapibus. Vivamus elementum semper nisi. Aenean vulputate eleifend tellus. Aenean leo ligula, porttitor eu, consequat vitae, eleifend ac, enim. elementum semper nisi. Aenean vulputate eleifend tellus. elementum semper nisi. vulputate eleifend tellus.
[TreffpunktDeutschland.de/ort](#)

Bildbeschreibung
© Rechteinhaber

Bier-Region

Lorem ipsum dolor sit amet, consectetur adipiscing elit. Aenean commodo ligula eget dolor. Aenean massa. Cum sociis natoque penatibus et magnis dis parturient montes, nascetur ridiculus mus. Donec quam felis, ultricies nec, pellentesque eu, pretium quis, sem. Nulla consequat massa quis enim. Donec pede justo, fringilla vel, aliquet nec, vulputate eget, arcu. In enim justo, rhoncus ut, imperdiet a, venenatis vitae, justo. Nullam dictum felis eu pede mollis pretium. Integer tincidunt. Cras dapibus. Vivamus elementum semper nisi. Aenean vulputate eleifend tellus. Aenean leo ligula, porttitor eu, consequat vitae, eleifend ac, enim. elementum semper nisi. Aenean vulputate eleifend tellus. elementum semper nisi. vulputate eleifend tellus.
[TreffpunktDeutschland.de/ort](#)

Brauerei

Bildbeschreibung
© Rechteinhaber

Lorem ipsum dolor sit amet, consectetur adipiscing elit. Aenean commodo ligula eget dolor. Aenean massa. Cum sociis natoque penatibus et magnis dis parturient montes, nascetur ridiculus mus. Donec quam felis, ultricies nec, pellentesque eu, pretium quis, sem. Nulla consequat massa quis enim. Donec pede justo, fringilla vel, aliquet nec, vulputate eget, arcu. In enim justo, rhoncus ut, imperdiet a, venenatis vitae, justo. Nullam dictum felis eu pede mollis pretium. Integer tincidunt. Cras dapibus. Vivamus elementum semper nisi. Aenean vulputate eleifend tellus. Aenean leo ligula, porttitor eu, consequat vitae, eleifend ac, enim. elementum semper nisi. Aenean vulputate eleifend tellus. elementum semper nisi. vulputate eleifend tellus.
Straße Nr, Ort

Bildbeschreibung
© Rechteinhaber

Bildbeschreibung
© Rechteinhaber

Franken

Artikel zum Thema Bier

Bildbeschreibung
© Rechteinhaber

Lorem ipsum dolor sit amet, consectetur adipiscing elit. Aenean commodo ligula eget dolor. Aenean massa. Cum sociis natoque penatibus et magnis dis parturient montes, nascetur ridiculus mus. Donec quam felis, ultricies nec, pellentesque eu, pretium quis, sem. Nulla consequat massa quis enim. Donec pede justo, fringilla vel, aliquet nec, vulputate eget, arcu. In enim justo, rhoncus ut, imperdiet a, venenatis vitae, justo. Nullam dictum felis eu pede mollis pretium. Integer tincidunt.

Cras dapibus. Vivamus elementum semper nisi. Aenean vulputate eleifend tellus. Aenean leo ligula, porttitor eu, consequat vitae, eleifend ac, enim. Aliquam lorem ante, dapibus in, viverra quis, feugiat a, tellus. Phasellus viverra nulla ut metus varius laoreet. Quisque rutrum. Aenean imperdiet. Etiam ultricies nisi vel augue. Curabitur ullamcorper ultricies nisi. Nam eget dui. Etiam rho.

TreffpunktDeutschland.de/ort

Bildbeschreibung
© Rechteinhaber

Bildbeschreibung
© Rechteinhaber

Bier-Region

Lorem ipsum dolor sit amet, consectetur adipiscing elit. Aenean commodo ligula eget dolor. Aenean massa. Cum sociis natoque penatibus et magnis dis parturient montes, nascetur ridiculus mus. Donec quam felis, ultricies nec, pellentesque eu, pretium quis, sem. Nulla consequat massa quis enim. Donec pede justo, fringilla vel, aliquet nec, vulputate eget, arcu. In enim justo, rhoncus ut, imperdiet a, venenatis vitae, justo. Nullam dictum felis eu pede mollis pretium. Integer tincidunt. Cras dapibus. Vivamus elementum semper nisi. Aenean vulputate eleifend tellus. Aenean leo ligula, porttitor eu, consequat vitae, eleifend ac, enim. elementum semper nisi. Aenean vulputate eleifend tellus. elementum semper nisi. Aenean vulputate eleifend tellus. elementum semper nisi. Aenean vulputate eleifend tellus.

TreffpunktDeutschland.de/ort

Bier-Ort

Lorem ipsum dolor sit amet, consectetur adipiscing elit. Aenean commodo ligula eget dolor. Aenean massa. Cum sociis natoque penatibus et magnis dis parturient montes, nascetur ridiculus mus. Donec quam felis, ultricies nec, pellentesque eu, pretium quis, sem. Nulla consequat massa quis enim. Donec pede justo, fringilla vel, aliquet nec, vulputate eget, arcu. In enim justo, rhoncus ut, imperdiet a, venenatis vitae, justo. Nullam dictum felis eu pede mollis pretium. Integer tincidunt. Cras dapibus. Vivamus elementum semper nisi. Aenean vulputate eleifend tellus. Aenean leo ligula, porttitor eu, consequat vitae, eleifend ac, enim. elementum semper nisi. Aenean vulputate eleifend tellus. elementum semper nisi. Aenean vulputate eleifend tellus.

TreffpunktDeutschland.de/ort

NOCH MEHR BRAUEREIEN & BIERGÄRTEN...

...gibt es online auf
[TreffpunktDeutschland.de/
bier](https://TreffpunktDeutschland.de/bier)

GASTRONOMIE

Ort: Gewerbe XXZ Ort:
Gewerbe XYZ Ort: Gewerbe
XYZ

FREIZEIT & SPORT

Ort: Gewerbe XXZ Ort:
Gewerbe XYZ Ort: Gewerbe
XYZ

KUNST & KULTUR

Ort: Gewerbe XXZ Ort:

Gewerbe XYZ Ort: Gewerbe
XYZ

SHOPPEN

Ort: Gewerbe XXZ Ort:
Gewerbe XYZ Ort: Gewerbe
XYZ


ÜBERNACHTEN

Ort: Gewerbe XXZ Ort:
Gewerbe XYZ Ort: Gewerbe
XYZ



Jetzt QR-Code
scannen und
Brauereien &
Biergärten
online entdecken!

UND WOHNIN GEHT'S IM NÄCHSTEN URLAUB?




Bildbeschreibung
© Rechteinhaber

Bildbeschreibung
© Rechteinhaber

URLAUBSTIPP-REGION

Bildbeschreibung
© Rechteinhaber

Lorem ipsum dolor sit amet, consectetur adipiscing elit. Aenean commodo ligula eget dolor. Aenean massa. Cum sociis natoque penatibus et magnis dis parturient montes, nascetur ridiculus mus. Donec quam felis, ultricies nec, pellentesque eu, pretium quis, sem. Nulla consequat massa quis enim. Donec pede justo, fringilla vel, aliquet nec, vulputate eget, arcu. In enim justo, rhoncus ut, imperdiet a, venenatis vitae, justo. Nullam dictum felis eu pede mollis pretium. Integer tincidunt. Cras dapibus. Vivamus elementum semper nisi. Aenean vulputate eleifend tellus. Aenean leo ligula, porttitor eu, consequat vitae, eleifend ac, enim. elementum semper nisi. Aenean vulputate eleifend tellus. elementum semper nisi. Aenean vulputate eleifend tellus.
TreffpunktDeutschland.de/ort



Bildbeschreibung
© Rechteinhaber



Bildbeschreibung
© Rechteinhaber

Urlaubs-Ort / Region Urlaubsthema Sommer

Bildbeschreibung
© Rechteinhaber

Lorem ipsum dolor sit amet, consectetur adipiscing elit. Aenean commodo ligula eget dolor. Aenean massa. Cum sociis natoque penatibus et magnis dis parturient montes, nascetur ridiculus mus. Donec quam felis, ultricies nec, pellentesque eu, pretium quis, sem. Nulla consequat massa quis enim. Donec pede justo, fringilla vel, aliquet nec, vulputate eget, arcu. In enim justo, rhoncus ut, imperdiet a, venenatis vitae, justo. Nullam dictum felis eu pede mollis pretium. Integer tincidunt.

Cras dapibus. Vivamus elementum semper nisi. Aenean vulputate eleifend tellus. Aenean leo ligula, porttitor eu, consequat vitae, eleifend ac, enim. Aliquam lorem ante, dapibus in, viverra quis, feugiat a, tellus. Phasellus viverra nulla ut metus varius laoreet. Quisque rutrum. Aenean imperdiet. Etiam ultricies nisi vel augue. Curabitur ullamcorper ultricies nisi. Nam eget dui. Etiam rho.

TreffpunktDeutschland.de/ort



Bildbeschreibung
© Rechteinhaber



Bildbeschreibung
© Rechteinhaber



Bildbeschreibung
© Rechteinhaber

Sehenswertes Tipp

Lorem ipsum dolor sit amet, consectetur adipiscing elit. Aenean commodo ligula eget dolor. Aenean massa. Cum sociis natoque penatibus et magnis dis parturient montes, nascetur ridiculus mus. Donec quam felis, ultricies nec, pellentesque eu, pretium quis, sem. Nulla consequat massa quis enim. Donec pede justo, fringilla vel, aliquet nec, vulputate eget, arcu. In enim justo, rhoncus ut, imperdiet a, venenatis vitae, justo. Nullam dictum felis eu pede mollis pretium. Integer tincidunt. Cras dapibus. Vivamus elementum semper nisi. Aenean vulputate eleifend tellus. Aenean leo ligula, porttitor eu, consequat vitae, eleifend ac, enim. elementum semper nisi. Aenean vulputate eleifend tellus. elementum semper nisi. vulputate eleifend tellus.

Straße Nr, Ort

Sehenswertes Tipp

Lorem ipsum dolor sit amet, consectetur adipiscing elit. Aenean commodo ligula eget dolor. Aenean massa. Cum sociis natoque penatibus et magnis dis parturient montes, nascetur ridiculus mus. Donec quam felis, ultricies nec, pellentesque eu, pretium quis, sem. Nulla consequat massa quis enim. Donec pede justo, fringilla vel, aliquet nec, vulputate eget, arcu. In enim justo, rhoncus ut, imperdiet a, venenatis vitae, justo. Nullam dictum felis eu pede mollis pretium. Integer tincidunt. Cras dapibus. Vivamus elementum semper nisi. Aenean vulputate eleifend tellus. Aenean leo ligula, porttitor eu, consequat vitae, eleifend ac, enim. elementum semper nisi. Aenean vulputate eleifend tellus. elementum semper nisi. vulputate eleifend tellus.

Straße Nr, Ort

Bildbeschreibung
© Rechteinhaber

Urlaubstipp-Ort

Lorem ipsum dolor sit amet, consectetur adipiscing elit. Aenean commodo ligula eget dolor. Aenean massa. Cum sociis natoque penatibus et magnis dis parturient montes, nascetur ridiculus mus. Donec quam felis, ultricies nec, pellentesque eu, pretium quis, sem. Nulla consequat massa quis enim. Donec pede justo, fringilla vel, aliquet nec, vulputate eget, arcu. In enim justo, rhoncus ut, imperdiet a, venenatis vitae, justo. Nullam dictum felis eu pede mollis pretium. Integer tincidunt. Cras dapibus. Vivamus elementum semper nisi. Aenean vulputate eleifend tellus. Aenean leo ligula, porttitor eu, consequat vitae, eleifend ac, enim. elementum semper nisi. Aenean vulputate eleifend tellus. elementum semper nisi. Aenean vulputate eleifend tellus. [TreffpunktDeutschland.de/ort](#)

Bildbeschreibung
© Rechteinhaber

Sehenswertes Tipp

Lorem ipsum dolor sit amet, consectetur adipiscing elit. Aenean commodo ligula eget dolor. Aenean massa. Cum sociis natoque penatibus et magnis dis parturient montes, nascetur ridiculus mus. Donec quam felis, ultricies nec, pellentesque eu, pretium quis, sem. Nulla consequat massa quis enim. Donec pede justo, fringilla vel, aliquet nec, vulputate eget, arcu. In enim justo, rhoncus ut, imperdiet a, venenatis vitae, justo. Nullam dictum felis eu pede mollis pretium. Integer tincidunt. Cras dapibus. Vivamus elementum semper nisi. Aenean vulputate eleifend tellus. Aenean leo ligula, porttitor eu, consequat vitae, eleifend ac, enim. elementum semper nisi. Aenean vulputate eleifend tellus. elementum semper nisi. vulputate eleifend tellus. [Straße Nr, Ort](#)

Urlaubs-Ort / Region Urlaubsthema Sommer

Bildbeschreibung
© Rechteinhaber

Lorem ipsum dolor sit amet, consectetur adipiscing elit. Aenean commodo ligula eget dolor. Aenean massa. Cum sociis natoque penatibus et magnis dis parturient montes, nascetur ridiculus mus. Donec quam felis, ultricies nec, pellentesque eu, pretium quis, sem. Nulla consequat massa quis enim. Donec pede justo, fringilla vel, aliquet nec, vulputate eget, arcu. In enim justo, rhoncus ut, imperdiet a, venenatis vitae, justo. Nullam dictum felis eu pede

mollis pretium. Integer tincidunt. Cras dapibus. Vivamus elementum semper nisi. Aenean vulputate eleifend tellus. Aenean leo ligula, porttitor eu, consequat vitae, eleifend ac, enim. Aliquam lorem ante, dapibus in, viverra quis, feugiat a, tellus. Phasellus viverra nulla ut metus varius laoreet. Quisque rutrum. Aenean imperdiet. Etiam ultricies nisi vel augue. Curabitur ullamcorper ultricies nisi. Nam eget dui. Etiam rho. [TreffpunktDeutschland.de/ort](#)

Bildbeschreibung
© Rechteinhaber

Sehenswertes Tipp

Lorem ipsum dolor sit amet, consectetur adipiscing elit. Aenean commodo ligula eget dolor. Aenean massa. Cum sociis natoque penatibus et magnis dis parturient montes, nascetur ridiculus mus. Donec quam felis, ultricies nec, pellentesque eu, pretium quis, sem. Nulla consequat massa quis enim. Donec pede justo, fringilla vel, aliquet nec, vulputate eget, arcu. In enim justo, rhoncus ut, imperdiet a, venenatis vitae, justo. Nullam dictum felis eu pede mollis pretium. Integer tincidunt. Cras dapibus. Vivamus elementum semper nisi. Aenean vulputate eleifend tellus. Aenean leo ligula, porttitor eu, consequat vitae, eleifend ac, enim. elementum semper nisi. Aenean vulputate eleifend tellus. elementum semper nisi. vulputate eleifend tellus. [Straße Nr, Ort](#)

Bildbeschreibung
© Rechteinhaber

Urlaubstipp-Region

Lorem ipsum dolor sit amet, consectetur adipiscing elit. Aenean commodo ligula eget dolor. Aenean massa. Cum sociis natoque penatibus et magnis dis parturient montes, nascetur ridiculus mus. Donec quam felis, ultricies nec, pellentesque eu, pretium quis, sem. Nulla consequat massa quis enim. Donec pede justo, fringilla vel, aliquet nec, vulputate eget, arcu. In enim justo, rhoncus ut, imperdiet a, venenatis vitae, justo. Nullam dictum felis eu pede mollis pretium. Integer tincidunt. Cras dapibus. Vivamus elementum semper nisi. Aenean vulputate eleifend tellus. Aenean leo ligula, porttitor eu, consequat vitae, eleifend ac, enim. elementum semper nisi. Aenean vulputate eleifend tellus. elementum semper nisi. Aenean vulputate eleifend tellus. [TreffpunktDeutschland.de/ort](#)

URLAUBSTIPP-ORT

Bildbeschreibung
© Rechteinhaber

Lorem ipsum dolor sit amet, consectetur adipiscing elit. Aenean commodo ligula eget dolor. Aenean massa. Cum sociis natoque penatibus et magnis dis parturient montes, nascetur ridiculus mus. Donec quam felis, ultricies nec, pellentesque eu, pretium quis, sem. Nulla consequat massa quis enim. Donec pede justo, fringilla vel, aliquet nec, vulputate eget, arcu. In enim justo, rhoncus ut, imperdiet a, venenatis vitae, justo. Nullam dictum felis eu pede mollis pretium. Integer tincidunt. Cras dapibus. Vivamus elementum semper nisi. Aenean vulputate eleifend tellus. Aenean leo ligula, porttitor eu, consequat vitae, eleifend ac, enim. elementum semper nisi. Aenean vulputate eleifend tellus. elementum semper nisi. Aenean vulputate eleifend tellus. [TreffpunktDeutschland.de/ort](#)

Bildbeschreibung
© Rechteinhaber

Bildbeschreibung
© Rechteinhaber

SEHENSWERTES-TIPP

Lorem ipsum dolor sit amet, consectetur adipiscing elit. Aenean commodo ligula eget dolor. Aenean massa. Cum sociis natoque penatibus et magnis dis parturient montes, nascetur ridiculus mus. Donec quam felis, ultricies nec, pellentesque eu, pretium quis, sem. Nulla consequat massa quis enim. Donec pede justo, fringilla vel, aliquet nec, vulputate eget, arcu. In enim justo, rhoncus ut, imperdiet a, venenatis vitae, justo. Nullam dictum felis eu pede mollis pretium. Integer tincidunt. Cras dapibus. Vivamus elementum semper nisi. Aenean vulputate eleifend tellus. Aenean leo ligula, porttitor eu, consequat vitae, eleifend ac, enim. elementum semper nisi. Aenean vulputate eleifend tellus. elementum semper nisi. eleifend tellus.

Straße Nr, Ort

Bildbeschreibung
© Rechteinhaber

Bildbeschreibung
© Rechteinhaber

Bildbeschreibung
© Rechteinhaber

Bildbeschreibung
© Rechteinhaber

Bildbeschreibung
© Rechteinhaber

Sehenswertes Tipp

Lorem ipsum dolor sit amet, consectetur adipiscing elit. Aenean commodo ligula eget dolor. Aenean massa. Cum sociis natoque penatibus et magnis dis parturient montes, nascetur ridiculus mus. Donec quam felis, ultricies nec, pellentesque eu, pretium quis, sem. Nulla consequat massa quis enim. Donec pede justo, fringilla vel, aliquet nec, vulputate eget, arcu. In enim justo, rhoncus ut, imperdiet a, venenatis vitae, justo. Nullam dictum felis eu pede mollis pretium. Integer tincidunt. Cras dapibus. Vivamus elementum semper nisi. Aenean vulputate eleifend tellus. Aenean leo ligula, porttitor eu, consequat vitae, eleifend ac, enim. elementum semper nisi. Aenean vulputate eleifend tellus. elementum semper nisi. vulputate eleifend tellus.

Straße Nr, Ort

Urlaubstipp-Ort

Lorem ipsum dolor sit amet, consectetur adipiscing elit. Aenean commodo ligula eget dolor. Aenean massa. Cum sociis natoque penatibus et magnis dis parturient montes, nascetur ridiculus mus. Donec quam felis, ultricies nec, pellentesque eu, pretium quis, sem. Nulla consequat massa quis enim. Donec pede justo, fringilla vel, aliquet nec, vulputate eget, arcu. In enim justo, rhoncus ut, imperdiet a, venenatis vitae, justo. Nullam dictum felis eu pede mollis pretium. Integer tincidunt. Cras dapibus. Vivamus elementum semper nisi. Aenean vulputate eleifend tellus. Aenean leo ligula, porttitor eu, consequat vitae, eleifend ac, enim. elementum semper nisi. Aenean vulputate eleifend tellus. elementum semper nisi. Aenean vulputate eleifend tellus.

TreffpunktDeutschland.de/ort

NOCH MEHR TIPPS FÜR IHREN NÄCHSTEN URLAUB...

...gibt es online auf TreffpunktDeutschland.de

GASTRONOMIE

Ort: Gewerbe XXZ Ort:
Gewerbe XYZ Ort: Gewerbe
XYZ

FREIZEIT & SPORT

Ort: Gewerbe XXZ Ort:
Gewerbe XYZ Ort: Gewerbe
XYZ

KUNST & KULTUR

Ort: Gewerbe XXZ Ort:

Gewerbe XYZ Ort: Gewerbe
XYZ

SHOPPEN

Ort: Gewerbe XXZ Ort:
Gewerbe XYZ Ort: Gewerbe
XYZ

ÜBERNACHTEN

Ort: Gewerbe XXZ Ort:
Gewerbe XYZ Ort: Gewerbe
XYZ



Jetzt QR-Code
scannen und
Deutschland
online entdecken!

**U4 ANZEIGE
RÜCKSEITE**