

**Herbst  
Winter  
2022/23  
ENTWURF**  
Kostenlos zum  
Mitnehmen

LINUS WITTICH präsentiert

# Treffpunkt<sup>📍</sup> Deutschland.de

Freizeit- & Reisemagazin

**UND WAS  
MACHEN  
WIR JETZT?**

## **URLAUB IN DER HEIMAT WILLKOMMEN IN DER REGION DONAUWÖRTH**

Bad Rodach © Rainer Brabec | www.rainerbrabec.de

Dollnstein\_Altmuehlal-Radweg © Informationszentrum NATURPARK ALTMÜHLTAL (Bga)

**Donauwörth \* Altmühltal \* Bayerisch-Schwaben  
Fränkisches Seenland \* Oberbayerns Städte \* Romantisches Franken  
Weihnachtsmärkte in Bayern** Seite 40

# WILLKOMMEN IN DER REGION DONAUWÖRTH



Altmühltal-Panoramaweg  
© Informationszentrum NATURPARK ALTMÜHLTAL (BGA)

## UND WAS MACHEN WIR JETZT?

### Wir haben ein paar Ideen für Ihren Aufenthalt

Kaum hat man sein Hotelzimmer bezogen, stellt man seinen Mitreisenden die Frage „Und? Was machen wir jetzt?“. Ganz oft bekommt man die Antwort „Keine Ahnung“. Und genau an dieser Stelle wollen wir Ihnen mit unserem Reisemagazin helfen.

Mit dieser **Herbst/Winter 2022/23** Ausgabe von „Willkommen in der Region Donauwörth“ geben wir Ihnen Tipps, was man unbedingt in der Region Ansbach gesehen haben muss. Was ist in dieser Jahreszeit besonders sehenswert? Welche Ausstellungen, Volksfeste, Sportevents oder Märkte sollte man unbedingt besuchen? Die Regionen Romantisches Franken, Fränkisches Seenland, Steigerwald und die Städtereion Nürnberg ergänzen die Region Ansbach mit ihren Sehenswürdigkeiten und Orten. Wir hoffen, dass Sie die eine oder andere Anregung finden und einen unvergesslichen Aufenthalt in der Region Ansbach haben werden.

Ihr **TreffpunktDeutschland Team**



### NEU: FAMILIEN TIPPS

Nur nicht langweilen. Damit Eltern und Ihre Kinder schnell das finden, was für Sie interessant sei könnte, kennzeichnen wir passende Artikel mit dem mit dem Familien-Logo.



### NEU: EVENT-HIGHLIGHTS

In jeder Region findet man jetzt eine Übersicht der wichtigsten Events. Für die Weihnachtsmärkte gibt es sogar im hinteren Bereich zwei extra Seiten.

## Herbst & Winter in der Region Donauwörth



### Lorem ipsum dolor sit amet, consectetur adipiscing elit.

Aenean commodo ligula eget dolor. Aenean massa. Cum sociis natoque penatibus et magnis dis parturient montes, nascetur ridiculus mus. Donec quam felis, ultricies nec, pellentesque eu, pretium quis, sem. Nulla consequat massa quis enim. Donec pede justo, fringilla vel, aliquet nec, vulputate eget, arcu. In enim justo, rhoncus ut, imperdiet a, venenatis vitae, justo. Nullam dictum felis eu pede mollis pretium. Integer tincidunt. Cras dapibus. Vivamus elementum semper nisi. Aenean vulputate eleifend tellus. Aenean leo ligula, porttitor eu, consequat vitae, eleifend ac, enim. Aliquam lorem ante, dapibus in, viverra quis, feugiat a, tellus. Phasellus viverra nulla ut metus varius

laoreet. Quisque rutrum. Aenean imperdiet. Etiam ultricies nisi vel augue. Curabitur ullamcorper ultricies nisi. Nam eget dui. Etiam rhoncus. Maecenas tempus, tellus eget condimentum rhoncus, sem quam semper libero, sit amet adipiscing sem neque sed ipsum. Nam quam nunc,

### Lorem ipsum dolor sit amet, consectetur adipiscing elit.

Aenean commodo ligula eget eu pede mollis pretium. Integer tincidunt. Cras dapibus. Vivamus elementum semper vitae, eleifend ac, enim. Aliquam lorem ante, dapibus in, viverra quis, feugiat a, tellus. Phasellus viverra nulla ut metus varius laoreet. Quisque rutrum. Aenean imperdiet. Etiam ultricies nisi vel augue. Curabitur ullamcorper ult.

## NOCH MEHR AUF TREFFPUNKT DEUTSCHLAND.DE



**QR-Code scannen und ganz Deutschland entdecken!**



**TreffpunktDeutschland.de/  
donauwörth-region**



## Bayerisch Schwaben

Die Ausflugs- und Kurzurlaubsregion Bayerisch-Schwaben erstreckt sich vom Nördlinger Ries über das Schwäbische Donautal, die Fuggerstadt Augsburg und das LEGOLAND® bis ins Wittelsbacher Land.

Ab Seite 9



## Naturpark Altmühltal

In sanften Kurven schlängelt sich die Altmühl durch eine Landschaft, die ideal ist für Aktive und Naturgenießer: Vorbei an Jurafelsen und sonnigen Wacholderheiden fahren Radwanderer auf einem der beliebtesten Radwege Deutschlands, dem Altmühltal-Radweg.

Ab Seite 16



## Romantisches Franken

## Fränkisches Seenland

## Naturpark Altmühltal

## Oberbayerns Städte

## Bayerisch-Schwaben

# ● DONAUWÖRTH

## Donauwörth

Aschaffenburg ist zu jeder Jahreszeit eine Reise wert – im Frühling zur berühmten Magnolienblüte, im Sommer ins weltweit einmalige Pompejanum, im Herbst zum Wandern, im Winter zu Cranach, Grünewald, Kirchner & Schad: auf kurzen Wegen kann der Besucher Aschaffenburgs verschiedene Seiten zu Fuß kennen lernen!

Ab Seite 4



## Romantisches Franken

Mit dem Naturpark Frankenhöhe im Norden, dem Hesselberg im Süden und vielen kleinen Dörfern, bestimmt eine weitläufige Natur das Bild der sanften Mittelgebirgslandschaft in der Urlaubsregion „Romantisches Franken“. Die Städte im Romantischen Franken sind Glanzpunkte deutscher Städtebaukunst. Beeindruckende Fachwerkhäuser, geschlossene Stadtmauern, verwinkelte Gassen, Tore und Türme aus dem Mittelalter bestimmen die Stadtbilder.

Ab Seite 35



## Oberbayerns Städte

Lipsum dolor sit amet, consectetur adipiscing elit. Aenean commodo ligula eget dolor. Aenean massa. Cum sociis natoque penatibus et magnis dis parturient montes, nascetur ridiculus mus. Donec quam felis, ultricies nec, pellentesque euismod. Sed ut perspiciatis unde namque laoreetum dolor, ut molestie nonummy. Ut tincidunt accumsan.

Ab Seite 30

## Fränkisches Seenland

Badespaß und Erholung, Sportbegeisterung und Naturerlebnisse, echt fränkische Traditionen – das kontrastreiche Fränkische Seenland bringt all das zusammen. Sieben Seen warten im Fränkischen Seenland auf Badenixen und Wassersportbegeisterte: Altmühlsee, Großer und Kleiner Brombachsee, Dennenloher See, Igelsbach-, Hahnenkamm- und Rothsee präsentieren sich als zugängliche Wasserflächen, die zum Baden, Boot fahren, Surfen und Segeln einladen.

Ab Seite 23

# WILLKOMMEN IN DONAUWÖRTH



Merkurbrunnen  
© Regio Augsburg  
Tourismus GmbH  
multimaps

## Donauwörth im Herbst & Winter

Lorem ipsum dolor sit amet, consectetur adipiscing elit. Aenean commodo ligula eget dolor. Aenean massa. Cum sociis natoque penatibus et magnis dis parturient montes, nascetur ridiculus mus. Donec quam felis, ultricies nec, pellentesque eu, pretium quis, sem. Nulla consequat massa quis enim. Donec pede justo, fringilla vel, aliquet nec, vulputate eget, arcu. In enim justo, rhoncus ut, imperdiet a, venenatis vitae, justo. Nullam dictum felis eu pede mollis pretium. Integer tincidunt. Cras dapibus. Vivamus elementum semper nisi. Aenean vulputate eleifend tellus. Aenean leo ligula, porttitor eu, consequat vitae, eleifend ac, enim. Aliquam lorem ante, dapibus in, viverra quis, feugiat a, tellus. Phasellus viverra nulla ut metus varius laoreet. Quisque rutrum. Aenean imperdiet. Etiam ultricies nisi vel augue. Curabitur ullamcorper ultricies nisi. Nam eget dui. Etiam rhoncus. Maecenas tempus, tellus eget condimentum rhoncus, sem quam semper libero, sit amet adipiscing sem neque sed ipsum. Nam quam nunc, blandit vel, luctus pulvinar, hendrerit id, lorem. nec odio et ante tincidunt tempus. Donec vitae sapien ut libero venenatis faucibus. Nullam quis ante. Etiam sit amet orci eget eros faucibus tincidunt. Duis leo. Sed fringilla mauris sit amet nibh. Donec sodales sagittis magna. Sed consequat, leo eget bibendum sodales, augue velit cursus nunc,

### Tourist-Information Augsburg

Rathausplatz 1, 86150 Augsburg, Tel.: 0821 502070  
tourismus@regio-augsburg.de, www.augsburg-tourismus.de



Fuggerei  
© Regio Augsburg Tourismus GmbH, Thomas Linkel



Merkurbrunnen  
© Regio Augsburg Tourismus GmbH  
multimaps

## Thematisch passender Artikel zur Jahreszeit



**Lorem ipsum dolor sit amet, consectetur adipiscing elit.**  
Aenean commodo ligula eget dolor. Aenean massa. Cum sociis natoque penatibus et magnis dis parturient montes, nascetur ridiculus mus. Donec quam felis, ultricies nec, pellentesque eu, pretium quis, sem. Nulla consequat massa quis enim. Donec pede justo, fringilla vel, aliquet nec, vulputate eget, arcu. In enim justo, rhoncus ut, imperdiet a, venenatis vitae, justo. Nullam dictum felis eu pede mollis pretium. Integer tincidunt. Cras dapibus. Vivamus elementum semper nisi. Aenean vulputate eleifend tellus. Aenean leo ligula, porttitor eu, consequat vitae, eleifend ac, enim. Aliquam lorem ante, dapibus in, viverra quis, feugiat a, tellus. Phasellus viverra nulla ut metus varius laoreet. Quisque rutrum. Aenean imperdiet. Etiam ultricies nisi vel augue. Curabitur ullamcorper ultricies nisi. Nam eget dui. Etiam rhoncus. Maecenas tempus, tellus eget condimentum rhoncus, sem quam semper libero, sit amet adipiscing sem neque sed ipsum. Nam quam nunc, blandit vel, luctus pulvinar, hendrerit id, lorem. nec odio et ante tincidunt tempus. Donec vitae sapien ut libero venenatis faucibus. Nullam quis ante. Etiam sit amet orci eget eros faucibus tincidunt. Duis leo. Sed fringilla mauris sit amet nibh. Donec sodales sagittis magna. Sed consequat, leo eget bibendum sodales, augue velit cursus nunc,



**Lorem ipsum dolor sit amet, consectetur adipiscing elit.**  
Aenean commodo ligula eget dolor. Aenean massa. Cum sociis natoque penatibus et magnis dis parturient montes, nascetur ridiculus mus. Donec quam felis, ultricies nec, pellentesque eu, pretium quis, sem. Nulla consequat massa quis enim. Donec pede justo, fringilla vel, aliquet nec, vulputate eget, arcu. In enim justo, rhoncus ut, imperdiet a, venenatis vitae, justo. Nullam dictum felis eu pede mollis pretium. Integer tincidunt. Cras dapibus. Vivamus elementum semper nisi. Aenean vulputate eleifend tellus. Aenean leo ligula, porttitor eu, consequat vitae, eleifend ac, enim. Aliquam lorem ante, dapibus in, viverra quis, feugiat a, tellus. Phasellus viverra nulla ut metus varius laoreet. Quisque rutrum. Aenean imperdiet. Etiam ultricies nisi vel augue. Curabitur ullamcorper ult.



**TreffpunktDeutschland.de/  
donauwoerth-region**

# Sehenswürdigkeit



Aenean commodo ligula eget dolor. Aenean massa. Cum sociis natoque penatibus et magnis dis parturient montes, nascetur ridiculus mus. Donec quam felis, ultricies nec, pellentesque eu, pretium quis, sem. Nulla consequat massa quis enim. Donec pede justo, fringilla vel, alnt. Cras dapibus. Vivamus elementum semper nisi. Aenean vulputate eleifend tellus.

Aenean leo ligula, porttitor eu, consequat vitae, eleifend ac, tellus. Phasellus viverra nulla ut metus varius laoreet. Quisque rutrum. Aenean imperdiet. Etiam ultricies nisi vel augue. Curabitur ullamcorper ultric. **Straße, Ort**



## Sehenswürdigkeit

Aenean commodo ligula eget dolor. Aenean massa. Cum sociis natoque penatibus et magnis dis parturient montes, nascetur ridiculus mus. Donec quam felis, ultricies nec, pellentesque eu, pretium quis, sem. Nulla consequat massa quis enim ultricies nec, pellentesque . Donec pede justo, fringilla vel, alnt. Cras dapibus. Vivamus elementum semper nisi. massa quis enim Aene, tellus. Phasellus viverra nulla ut metus varius laoreet . Quisque massa quis enim.

**Straße, Ort**

## Sehenswürdigkeit

Aenean commodo ligula eget dolor. Aenean massa. Cum sociis natoque penatibus et magnis dis parturient montes, nascetur ridiculus mus. Donec quam felis, ultricies nec, pellentesque eu, pretium quis, sem. Nulla consequat massa quis enim ultricies nec, pellentesque . Donec pede justo, fringilla vel, alnt. Cras dapibus. Vivamus elementum semper nisi. massa quis enim Aene, tellus. Phasellus viverra nulla ut metus varius laoreet . Quisque massa quis enim.

**Straße, Ort**

www.bayreuth-tourismus.de

KULTUR



Tourist-Information Bayreuth  
Opernstraße 22,  
Tel.: 0921 885 88  
Öffnungszeiten:  
Mo-Fr: 9-18 Uhr, Sa: 9-16 Uhr  
So: 10-14 Uhr (01.05. bis 31.10.)



# Thematischer Artikel



## Lorem ipsum dolor sit amet, consectetur adipiscing elit.

Aenean commodo ligula eget dolor. Aenean massa. Cum sociis natoque penatibus et magnis dis parturient montes, nascetur ridiculus mus. Donec quam felis, ultricies nec, pellentesque eu, pretium quis, sem. Nulla consequat massa quis enim.

Donec pede justo, fringilla vel, aliquet nec, vulputate eget, arcu. In enim justo, rhoncus ut, imperdiet a, venenatis vitae, justo. Nullam dictum felis eu pede mollis pretium. Integer tincidunt.

Cras dapibus. Vivamus elementum semper nisi. Aenean vulputate eleifend tellus. Aenean leo ligula, porttitor eu, consequat vitae, eleifend ac, enim. Aliquam lorem ante, dapibus in, vivamus ut, imperdiet a, venenatis vitae, justo. Nullam dictum felis eu pede mollis pretium. Integer tincidunt. Cras dapibus. Vivamus elementum semper nisi. Aenean vulputate eleifend tellus. Aenean leo ligula, porttitor eu, consequat vitae, eetus varius laoreet. Quisque rutrum. Aenean imperdiet. Etiam ultricies nisi vel augue. Curabitur ullamcorper ult. **TreffpunktDeutschland.de/ortsname**

# EVENT HIGHLIGHTS

Herbst/Winter 2022/23



## Winterevent

xxx. bis xxx Ort

Lorem ipsum dolor sit amet, consectetur adipiscing elit. Aenean commodo ligula eget dolor. Aenean massa. Lorem ipsum dolor sit amet, consectetur adipiscing elit. Aenean commodo ligula eget dolor. Aenean massa. Lorem ipsum dolor sit amet, consectetur adipiscing elit. Aenean commodo ligula eget dolor. Aenean massa.



## Winterevent

xxx. bis xxx Ort

Lorem ipsum dolor sit amet, consectetur adipiscing elit. Aenean commodo ligula eget dolor. Aenean massa.

## Winterevent

xxx. bis xxx Ort

Lorem ipsum dolor sit amet, consectetur adipiscing elit. Aenean commodo ligula eget dolor. Aenean massa.

## Winterevent

xxx. bis xxx Ort

Lorem ipsum dolor sit amet, consectetur adipiscing elit. Aenean commodo ligula eget dolor. Aenean massa.

## Winterevent

xxx. bis xxx Ort

Lorem ipsum dolor sit amet, consectetur adipiscing elit. Aenean commodo ligula eget dolor. Aenean massa.



## Winterevent

xxx. bis xxx Ort

Lorem ipsum dolor sit amet, consectetur adipiscing elit. Aenean commodo ligula eget dolor. Aenean massa.

## Winterevent

xxx. bis xxx Ort

Lorem ipsum dolor sit amet, consectetur adipiscing elit. Aenean commodo ligula eget dolor. Aenean massa.

## Winterevent

xxx. bis xxx Ort

Lorem ipsum dolor sit amet, consectetur adipiscing elit. Aenean commodo ligula eget dolor. Aenean massa.



## Winterevent

xxx. bis xxx Ort

Lorem ipsum dolor sit amet, consectetur adipiscing elit. Aenean commodo ligula eget dolor. Aenean massa.



## Sehenswürdigkeit

Aenean commodo ligula eget dolor. Aenean massa. Cum sociis natoque penatibus et magnis dis parturient montes, nascetur ridiculus mus. Donec quam felis, ultricies nec, pellentesque eu, pretium quis, sem. Nulla consequat massa quis enim. Donec pede justo, fringilla vel, alint. Cras dapibus. Vivamus elementum semper nisi. Aenean vulputate eleifend tellus.

Aenean leo ligula, porttitor eu, consequat vitae, eleifend ac, enim. Aliquam lorem ante, dapibus in, viverra quis, feugiat a, tellus. Phasellus viverra nulla ut metus varius laoreet. Quisque rutrum. Aenean imperdiet. Etiam ultricies nisi vel augue. Curabitur ullamcorper ultric.

Straße, Ort



★ MAISEL & FRIENDS ★

**BIER LIVE ERLEBEN**

**BIER-ERLEBNIS-WELT  
HOTEL & GASTRONOMIE LIEBESBIER  
TASTINGS • BIERSEMINARE • TAGUNGEN  
FEIERN & GENIESSEN**

Mehr Infos und Buchung unter  
[maiselandfriends.com/erleben](https://maiselandfriends.com/erleben) | 0921 401 234



## Sehenswürdigkeit

Aenean commodo ligula eget dolor. Aenean massa. Cum sociis natoque penatibus et magnis dis parturient montes, nascetur ridiculus mus. Donec quam felis, ultricies nec, pellentesque eu, pretium quis, sem. Nulla consequat massa quis enim ultricies nec, pellentesque . Donec pede justo, fringilla vel, alnt. Cras dapibus. Vivamus elementum semper nisi. massa quis enim Aene, tellus. Phasellus viverra nulla ut metus varius laoreet . Quisque massa quis enim.

Straße, Ort

## Sehenswürdigkeit

Aenean commodo ligula eget dolor. Aenean massa. Cum sociis natoque penatibus et magnis dis parturient montes, nascetur ridiculus mus. Donec quam felis, ultricies nec, pellentesque eu, pretium quis, sem. Nulla consequat massa quis enim ultricies nec, pellentesque . Donec pede justo, fringilla vel, alnt. Cras dapibus. Vivamus elementum semper nisi. massa quis enim Aene, tellus. Phasellus viverra nulla ut metus varius laoreet . Quisque massa quis enim.

Straße, Ort

www.bayreuth-shop.de

SCHÖNER SCHENKEN



SOUVENIRS, GESCHENKE, BÜCHER & MEHR

IM BAYREUTH-SHOP

AM CANALE GRANDE

Bayreuth-Shop in der Tourist-Information  
Opernstraße 22, Tel.: 0921 885749

Öffnungszeiten:  
Mo-Fr: 9-19 Uhr, Sa: 9-16 Uhr  
So: 10-14 Uhr (01.05. bis 31.10.)



## Thematischer Artikel

### Lorem ipsum dolor sit amet, consectetur adipiscing elit.

Aenean commodo ligula eget dolor. Aenean massa. Cum sociis natoque penatibus et magnis dis parturient montes, nascetur ridiculus mus. Donec quam felis, ultricies nec, pellentesque eu, pretium quis, sem. Nulla consequat massa quis enim.

Donec pede justo, fringilla vel, aliquet nec, vulputate eget, arcu. In enim justo, rhoncus ut, imperdiet a, venenatis vitae, justo. Nullam dictum felis eu pede mollis pretium. Integer tincidunt.

Cras dapibus. Vivamus elementum semper nisi. Aenean vulputate eleifend tellus. Aenean leo ligula, porttitor eu, consequat vitae, eleifend ac, enim. Aliquam lorem ante, dapibus in, vivamus ut, imperdiet a, venenatis vitae, justo. Nullam dictum felis eu pede mollis pretium. Integer tincidunt. Cras dapibus. Vivamus elementum semper nisi. Aenean vulputate eleifend tellus. Aenean leo ligula, porttitor eu, consequat vitae, eetus varius laoreet. Quisque rutrum. Aenean imperdiet. Etiam ultricies nisi vel augue. Curabitur ullamcorper ultr. [TreffpunktDeutschland.de/ortsname](http://TreffpunktDeutschland.de/ortsname)



## Sehenswürdigkeit

Aenean commodo ligula eget dolor. Aenean massa. Cum sociis natoque penatibus et magnis dis parturient montes, nascetur ridiculus mus. Donec quam felis, ultricies nec, pellentesque eu, pretium quis, sem. Nulla consequat massa quis enim ultricies nec, pellentesque . Donec pede justo, fringilla vel, alnt. Cras dapibus. Vivamus elementum semper nisi. massa quis enim Aene, tellus. Phasellus viverra nulla ut metus varius laoreet . Quisque massa quis enim.

Straße, Ort



NOCH MEHR AUF  
TREFFPUNKT  
DEUTSCHLAND.DE



QR-Code  
scannen  
und ganz  
Deutschland  
entdecken!

# Wo es euch gefällt!

29 VGN-Freizeitlinien  
bringen euch hin.

1.5. – 1.11.2022

*New!*

Nürnberger Land:

- Pegnitztal-Express
- Happurger Stausee-Express

*New!*

Fränkische Schweiz:

- Fränkische Toskana-Express

[vgn.de/freizeitlinien](https://vgn.de/freizeitlinien)

📷 [vgn\\_freizeit](https://www.instagram.com/vgn_freizeit)



Verkehrsverbund Großraum Nürnberg



# WILLKOMMEN IN BAYERISCH- SCHWABEN



## Aufregendes in Bayerisch Schwaben entdecken

Die Ausflugs- und Kurzurlaubsregion Bayerisch-Schwaben erstreckt sich vom Nördlinger Ries über das Schwäbische Donautal, die Fuggerstadt Augsburg und das LEGOLAND® bis ins Wittelsbacher Land. Radwege in idyllischen Flusslandschaften sowie Wander- und Themenwege durch die vielfältige Natur machen die Region zu einem beliebten Ziel für große und kleine Aktivurlauber. Zwischen prächtig-glanzvoll und verträumt-gemütlich präsentieren sich die Städte und Orte Bayerisch-Schwabens. Entlang der Romantischen Straße lassen sich viele Highlights verknüpfen. Kulturfans und Familien genießen das besondere Flair der historischen Stadtkulissen, Burgen und Straßenzüge, begeben sich auf die Spuren von Römern, Fuggern & Co. oder tauchen in die Museen-Welten von Ballonen, Bienen, Puppen sowie bedeutender Industriekultur ein.

Mit den 20 Lauschtouren gibt es überall in der Region großes Kino für die Ohren: So erfahren Urlauber und Ausflügler via kostenloser App Spannendes rund um die faszinierendsten Schauplätze Bayerisch-Schwabens. Fernab vom Großstadtstress finden Erholungssuchende ihre Auszeit in den besonderen Unterkünften für stille Nächte, schöpfen neue Kraft in Klöstern und Kirchen oder kommen beim Pilgern entlang des Bayerisch-Schwäbischen Jakobuswegs zur Ruhe.

### Destinationsmarketing Bayerisch-Schwaben

Schießgrabenstr. 14, 86150 Augsburg, Tel.: 0821 45040110, info@tvabs.de, www.bayerisch-schwaben.de



Holunderhof Lohe © C.Sirch / Tourismusverband Allgäu/Bayerisch-Schwaben e.V.



Flüßleradeln © Trykowski

## Auf Wanderwegen durch die Geschichte Bayerisch-Schwabens



7-Hügel-Weg © Geopark Ries e.V.

### Zwischen Eiszeit und Neuzeit: zu Fuß zurück in die Vergangenheit

Meteoritenkrater, steinzeitliche Höhlen, die Spuren berühmter Adelshäuser und ein revolutionäres Wassermanagement-System – die bedeutende Geschichte Bayerisch-Schwabens ist geprägt von einzigartigen Menschen, welterbewürdigenden Errungenschaften und archäologischen Funden von der Eiszeit über das Mittelalter bis zur Neuzeit. Diese kulturellen Schätze erwandern Outdoor-Freunde auf abwechslungsreichen Themenwegen in der Region.

### Meteoritenkrater, Steinzeitfunde & historische Schauplätze

Im UNESCO Global Geopark Ries führt der knapp 20 Kilometer lange 7-Hügel-Weg durch den Rieskrater, der durch einen der größten Meteoriteneinschläge der Erdgeschichte vor 14,5 Millionen Jahren entstand. Doch diese geologische Besonderheit ist nicht das einzige Highlight der Wanderung. An den Stopps Wennenberg, Kratzberg oder Hahnenberg bestaunen Naturliebhaber den Ausblick auf die beeindruckende Kraterlandschaft und erfahren auf Schautafeln Wissenswertes über deren Siedlungsgeschichte – von der Steinzeit bis zum Mittelalter. So kommen sie etwa an der Hexenküche vorbei, einer Höhle am felsigen Südhang des Kaufertsberges, in der 15.000 bis 20.000 Jahre alte Schmuckstücke, Knochen und Steinwerkzeuge gefunden wurden. Die mittelalterlichen Ruinen am Alerheimer Burgberg erinnern zudem an die Schlacht von Alerheim 1645.



Weißenhorn © Johannes Glöggler

### Auf Fuggers Spuren in Weißenhorn

Das Fuggerstädtchen Weißenhorn im Landkreis Neu-Ulm blickt auf eine über 850-jährige Geschichte zurück, in der die Augsburger Kaufmannsfamilie Fugger eine große Rolle spielte. Auf der vierstündigen Wanderung „Auf Fuggers Spuren rund um Weißenhorn“ reisen Ge-



Herzogin-Anna-Rundweg © Stadt Höchstädt

schichtsinteressierte zurück ins 16. bis 18. Jahrhundert. Angefangen am alten und neuen Fuggerschloss führt sie der Weg durch die historische Altstadt, zum Kreismustergarten Weißenhorn sowie durch die stillen Täler der umliegenden Natur und vorbei an bedeutenden Dorfkirchen wie der Wallfahrtskirche Witzighausen.

### Mit adliger Begleitung durch die Historie Höchstädt

Auf dem etwa vier Kilometer langen Herzogin-Anna-Rundweg im Dillinger Land erwandern Naturfreunde den mystischen Lebensraum Auwald entlang der Egau rund um das historische Schloss Höchstädt.



**TreffpunktDeutschland.de/  
bayerisch-schwaben**

# ZUSMARSHAUSEN



© Max Trometer / Markt Zusmarshausen

Aufstrebende Gemeinde im Zusamtal. Die Marktgemeinde Zusmarshausen mit ihren acht Ortsteilen ist ein traditionsreicher Ort, der auf eine über 1100-jährige Geschichte zurückblicken kann. Bereits zur Zeit der Römer führte eine wichtige Straße von Augsburg nach Günzburg über Zusmarshausen. Die erste mittelalterliche Erwähnung Zusmarshausens erfolgte 892, als König Arnulf hier eine Urkunde für das Kloster Reichenau ausstellte. Überregionale Bekanntheit erlangte der Markt mit der letzten Schlacht des Dreißigjährigen Krieges, der Schlacht von Zusmarshausen am 17. Mai 1648. Der sogenannte „Schwedenreiter“ ist noch heute Sinnbild der örtlichen Brauerei.

TreffpunktDeutschland.de/zusmarshausen



Kreisverkehr Schwarzbär  
© Markt Zusmarshausen



Römerfunde Museum Zusmarshausen  
© Fotograf Decke/Markt Zusmarshausen



© Markt Zusmarshausen

## Volkssternwarte und Planetarium

Die Volkssternwarte wurde von Martin und Ottilie Mayer (beide verstorben in 2016) begründet und am Tag der totalen Sonnenfinsternis im August 1999 eröffnet. In den letzten Jahren wurde die gut ausgestattete Sternwarte um eine frei zugängliche astronomische Pergola erweitert, die allen Besucherinnen und Besuchern himmelskundliches Wissen und Erleben vermittelt. Jüngste Errungenschaft ist das 2015 eröffnete Planetarium, das zu jeder Tages- und Nachtzeit und bei jedem Wetter einen perfekten Sternhimmel an die Kuppel zaubert. Die Volkssternwarte ist geeignet für alle Altersgruppen und regelmäßig geöffnet.

Weilerhofstr. 23, Zusmarshausen



© Markt Zusmarshausen Fotograf Deck

## Museum Zusmarshausen

Die Lage Zusmarshausens an einer wichtigen Verkehrsachse zieht sich wie ein roter Faden durch die Ausstellung und die Geschichte des Markortes. So können Funde des römischen Brückenortes „Pontone“, der an der Römerstraße Augsburg – Mainz gelegen war, besichtigt werden. Eine Hellebarde, die aus der Zusam geborgen wurde, ist u.a. Zeuge der letzten Schlacht des Dreißigjährigen Krieges, die sich ab Zusmarshausen bis vor die Stadtore Augsburgs hinzog. Die Thurn und Taxis'sche Posthalterei und letztendlich die im Dritten Reich eröffnete Reichsautobahn waren Segen und auch Fluch für Zusmarshausen, wie man in der Ausstellung in Erfahrung bringen kann.

Augsburger Straße 11, Zusmarshausen

www.bayreuth-tourismus.de

KULTUR



DIGITALE STADTFÜHRUNG

FUTURE HISTORY APP

Tourist-Information Bayreuth  
Opernstraße 22,  
Tel.: 0921.885.88  
Öffnungszeiten:  
Mo-Fr: 9-18 Uhr, Sa: 9-16 Uhr  
So: 10-14 Uhr (01.05. bis 31.10.)



BAYREUTH  
MARKETING & TOURISMUS GMBH

## Thematischer Artikel



Strawinskys Oper „The Rake's Progress“  
© Annemone Taake Quelle: Landestheater Coburg

Lorem ipsum dolor sit amet, consectetur adipiscing elit. Aenean commodo ligula eget dolor. Aenean massa. Cum sociis natoque penatibus et magnis dis parturient montes, nascetur ridiculus mus. Donec quam felis, ultricies nec, pellentesque eu, pretium quis, sem. Nulla consequat massa quis enim. Donec pede justo, fringilla vel, aliquet nec, vulputate eget, arcu. In enim justo, rhoncus ut, imperdiet a, venenatis vitae, justo. Nullam dictum felis eu pede

mollis pretium. Integer tincidunt. Cras dapibus. Vivamus elementum semper nisi. Aenean vulputate eleifend tellus. Aenean leo ligula, porttitor eu, consequat vitae, eleifend ac, enim. Aliquam lorem ante, dapibus in, viverra quis, feugiat a, tellus. Phasellus viverra nulla ut metus varius laoreet. Quisque rutrum. Aenean imperdiet. Etiam ultricies nisi vel augue. Curabitur ullamcorper ultricies nisi. Nam eget dui. Etiam rho.

TreffpunktDeutschland.de/ort



Glücksgefühle  
garantiert



Kur- & Tourist-Information · Wunsiedler Str. 4 · 95163 Weißenstadt · Tel. 09253/95030 · [weissenstadt.de](http://weissenstadt.de)



Burg mit Wörnitz © Amt für Tourismus Stadt Harburg (Schwaben)

### Harburg (Schwaben)

Harburg (Schwaben) ist ein romantisches Städtchen mit ca. 6000 Einwohnern, das in ganz besonderer Weise von der Landschaft geprägt ist. Unmittelbar an der Wörnitz gelegen, bietet es den Erholungssuchenden einen lohnenden Aufenthalt. Im Altstadtbereich drängen sich zwischen der Wörnitz und dem Burgberg mittelalterlich verwinkelte Fachwerkbauten wie beispielsweise das Rathaus aus dem 15. Jahrhundert und Barockgiebelhäuser zusammen. Nicht umsonst wird Harburg zuweilen als ein „Malerparadies“ bezeichnet. Reizvoll schmale Gassen, Gässchen und romantische Winkel prägen das Bild. An der „Romantischen Straße“ gelegen ist Harburg mit Stadt und Burg das „Tor zum Ries“. **TreffpunktDeutschland.de/harburg**

### Sehenswertes

Lorem ipsum dolor sit amet, consectetur adipiscing elit. Aenean commodo ligula eget dolor. Aenean massa. Cum sociis natoque penatibus et magnis dis parturient montes, nascetur ridiculus mus. Donec quam felis, ultricies nec, pellentesque eu, pretium quis, sem. Nulla consequat massa quis enim. Donec pede justo, fringilla vel, aliquet nec, vulputate eget, arcu. In enim justo, rhoncus ut, imperdiet a, venenatis vitae, justo. Nullam

**Straße, Ort**

### Schloß Harburg



Schloß Harburg © Amt für Tourismus Stadt Harburg (Schwaben)

Umfangreiche mittelalterliche Anlage aus dem 11./12. Jahrhundert, die von den Staufern 1295 an die Grafen von Oettingen verpfändet wurde und 1731 an das Haus Oettingen-Wallerstein ging. Der Zustand des 18. Jahrhunderts ist in wesentlichen Teilen erhalten. Ein Mauerring mit 6 Türmen umschließt die Hauptburg mit der Burgvogtei (heute Burgschenke), Faulturm, Fürstenbau, Kastenhaus, Ziehbrunnen, Schlosskirche, Gruftkapelle. Der quadratische Bergfried (heute Diebsturm) stammt wohl aus dem 13. Jahrhundert. **Burgstraße 1, Harburg (Schwaben)**



© Amt für Tourismus Stadt Harburg



© Amt für Tourismus Stadt Harburg

# EVENT HIGHLIGHTS

Herbst/Winter 2022/23

## MONHEIM



© Diemar Denger / Stadt Monheim

Monheim, Mittelpunkt der Freizeitregion „Monheimer Alb“, bezaubert mit historischem Charme, lebendigen Traditionen und einer entspannten Lebensart. Die kleinste Stadt im Landkreis Donau-Ries liegt verkehrsgünstig zwischen Nürnberg und Augsburg. Restaurierte Fachwerkbauten und stolze Bürgerhäuser in der Innenstadt erzählen von Monheims bewegter Geschichte. Hier im Dreiländereck zwischen Altbayern, Schwaben und Franken vereinen sich unterschiedliche kulturelle Einflüsse zu einer spannenden Mischung; außerdem treffen in Monheim die Urlaubslandschaften Naturpark Altmühltal und Ferienland Donau-Ries mit ihren vielfältigen Naturerlebnissen und Freizeitangeboten zusammen. [TreffpunktDeutschland.de/monheim](https://TreffpunktDeutschland.de/monheim)



Tourist-Information Schindlerhaus © Stadt Monheim



Kapelle Warching © Stadt Monheim



Moserhäuser © Stadt Monheim



Stadtpfarrkirche St. Walburga mit Walburga-Kapelle © Stadt Monheim



### Oettinger Christkindlesmarkt

24. - 27.11.2022

© Werner Rensing / Tourist-Information Oettingen

Wenn das erste Adventswochenende naht, öffnet er endlich wieder seine Pforten, der Oettinger Christkindlesmarkt. Besucher aus nah und fern sind herzlich eingeladen, durch die weihnachtlich dekorierte Stadt zu flanieren und auf dem Christkindlesmarkt im Heimatmuseumshof die behagliche Atmosphäre zu genießen. Bei wunderbarer Musik genießen die Besucher Punsch, Feuerzangenbowle, Lebkuchen, Waffeln und viele weitere Köstlichkeiten. **Oettingen i. Bay.**



### Wemdinger Weihnachtsmarkt

30.11.22 - 04.12.22

© Tourist-Information Wemding

Wie jedes Jahr lädt der traditionelle Wemdinger Weihnachtsmarkt in einzigartigem Ambiente auf dem historischen Marktplatz mit weihnachtlich dekorierten Buden und Ständen bei Glühwein und verschiedenen Schmankerln zum Verweilen ein. Die liebevoll geschmückten und beleuchteten Fassaden der Bürgerhäuser laden zusammen mit musikalischen Darbietungen, dem Wemdinger Christkind, dem Nikolaus, einem Kinderkarussell und Lesungen für Kinder im historischen Rathaus zum Verweilen ein. **Marktplatz, Wemding**



### Winterevent

xxx. bis xxx Ort

Lorem ipsum dolor sit amet, consectetur adipiscing elit. Aenean commodo ligula eget dolor. Aenean massa.



### Winterevent

xxx. bis xxx Ort

Lorem ipsum dolor sit amet, consectetur adipiscing elit. Aenean commodo ligula eget dolor. Aenean massa.

### Winterevent

xxx. bis xxx Ort

Lorem ipsum dolor sit amet, consectetur adipiscing elit. Aenean commodo ligula eget dolor. Aenean massa.

### „Moserhäuser“ und der Obere Torturm

Wahrzeichen der Stadt Monheim. Die „Moserhäuser“ sind Wohn- und Geschäftshäuser, gebaut zwischen dem 15. und 16. Jahrhundert. Ihren Namen haben die Häuser der Witwe Moser zu verdanken, die in diesen Räumen einen Kolonialwarenladen betrieben hat. Die Moserhäuser schlossen sich an das Obere Tor / Donauwörther Tor an und sind im fränkischen Fachwerkstil erbaut. Die Fassaden wurden 1935/36 freigelegt und zum letzten Mal 2002 restauriert.

**Marktplatz, Monheim**

### Stadtpfarrkirche St. Walburga

Das ehemalige Benediktinerinnenkloster wurde 870 gegründet. Im Jahr 893 bekam Monheim Reliquien der heiligen Walburga. Bald darauf wurde Monheim zu einem der bedeutendsten Wallfahrtsorte in Europa. Um die Klostergründung entstand auf dem Platz der heutigen Stadtpfarrkirche eine Klosterkirche, die zunächst St. Salvator zum Patron hatte. Der gewaltige Pilgerstrom hat sicher den Neubau einer Kirche veranlasst, die im Jahr 1061 der heiligen Walburga geweiht wurde.

**Kirchstraße 16, Monheim**

# BURGAU



© Peter Wieser

Die Markgrafenstadt Burgau liegt im schönen Freistaat Bayern in Bayerisch-Schwaben, eingebettet zwischen den Flüssen Mindel und Kammel. Sie ist eine „Perle“ in der Familien- und Kinderregion Landkreis Günzburg, 15 km vom LEGOLAND® in Günzburg entfernt und liegt zentral an der A8 und an der Bahnstrecke Stuttgart – München. Burgau ist geeignet für Tagesausflüge sowie für längere Urlaubsaufenthalte und bietet im und um den historischen Stadtkern herum historische und kulturelle Sehenswürdigkeiten. Dazu bietet Burgau einen gut gefüllten Veranstaltungskalender sowie ein breites Spektrum an hervorragenden Freizeitangeboten wie Radwanderwege, Nordic Walking Touren, Freibad, Eissporthalle und vieles mehr.

TreffpunktDeutschland.de/burgau



© wz-foto



© Peter Wieser



© wz-foto

## Städt. Eissporthalle Burgau

Es erwartet Sie eine neu erbaute moderne Eissporthalle mit hohem Komfortniveau für den öffentlichen Eislauf. Zudem finden Eishockeyspiele der ortsansässigen Mannschaft des ESV Burgau 2000 e. V. statt. Leih-Schlittschuhe und Lauflernhilfen können gegen Gebühr ausgeliehen werden.

Saison von Oktober bis März, die genauen Öffnungszeiten und tage finden Sie unter [www.burgau.de](http://www.burgau.de)

Badstraße 2, Burgau



© Stadt Burgau

## Schloss und Museum der Stadt Burgau

Das Burgauer Schloss mit seiner imposanten architektonischen Gestalt überragt seit Jahrhunderten die Stadt und zeugt von Burgaus wechselvoller Geschichte. Gebaut um 1100 als Verteidigungsanlage und Wohnsitz regionaler Herrscher beherbergte es in seiner 500-jährigen Zugehörigkeit zu Österreich den Landvogt und Österreichische Verwaltungsbeamte. 1704 brannte das Schloss ab und wurde im heutigen Stil neu erbaut.

Norbert-Schuster-Str. 11, Burgau

Anzeige



## Entdecke die Landschaft. Entdecke Dettelbach.

Begeben Sie sich auf eine Entdeckungstour durch Dettelbach. Freuen Sie sich auf ein vielfältiges kulturelles Angebot in der historischen Weinstadt:

- Herrliche, abwechslungsreiche Natur auf den beiden Dettelbacher TraumRunden
- Eine fast komplett erhaltene Stadtmauer mit vielen Türmen und zwei Stadttoren
- Veranstaltungshighlights wie der Dettelbacher Zinnen Schoppen
- Themenwanderwege sowie eine Vielzahl von Fahrradrouten
- Genuss im Weinberg mit der Dettelbacher Picknicksteige: Sie wandern – Wir liefern!
- Viele interessante Gästeführungen – hier ist für jeden etwas dabei!
- Entspannung und Erholung im Skulpturenpark direkt am Main

Mehr Infos: unter [www.dettelbach-entdecken.de](http://www.dettelbach-entdecken.de)  
KUK Dettelbach | Rathausplatz 6 | Tel 09324 3560  
E-Mail: [tourismus@dettelbach.de](mailto:tourismus@dettelbach.de)



historische.weinstadt.dettelbach



Wein, Kultur, Erholung.



## Thematischer Artikel

Lorem ipsum dolor sit amet, consectetur adipiscing elit. Aenean commodo ligula eget dolor. Aenean massa. Cum sociis natoque penatibus et magnis dis parturient montes, nascetur ridiculus mus. Donec quam felis, ultricies nec, pellentesque eu, pretium quis, sem. Nulla consequat massa quis enim. Donec pede justo, fringilla vel, aliquet nec, vulputate eget, arcu. In enim justo, rhoncus ut, imperdiet a, venenatis vitae, justo. Nullam dictum felis eu pede mollis pretium. Integer tincidunt. Cras dapibus. Vivamus elementum semper nisi. Aenean vulputate eleifend tellus. Aenean leo ligula, porttitor eu, consequat vitae, eleifend ac, enim. Aliquam lorem ante, dapibus in, viverra quis, feugiat a, tellus. Phasellus viverra nulla ut metus varius laoreet. Quisque rutrum. Aenean imperdiet. Etiam ultricies nisi vel augue. Curabitur ullamcorper ultricies nisi. Nam eget dui. Etiam rho.



Gold und Silber im Maximilianmuseum,  
©Regio Augsburg Tourismus GmbH,  
Rudolf Grillhiesl

TreffpunktDeutschland.de/ort



**WEMDING**

Eine Stadtmauer umgibt die Altstadt des über 1200 Jahre alten Denkmalortes, der staatlich anerkannter Erholungsort ist. Die Wallfahrtsbasilika Maria Brunnlein gehört zu den bedeutendsten Marienwallfahrtsorten in Süddeutschland und hat die Stadt zu einem der führenden Touristenorte der Region gemacht. Markant ist einer der schönsten Marktplätze Schwabens mit geschlossenem Marktplatzensemble. Ab Ende Mai verwandelt sich die Stadt in ein Meer aus leuchtenden Pflanzen und betörenden Düften. Einen Höhepunkt stellt die Fuchsienspyramide, bestehend aus rund 700 Pflanzen, dar. Sie wird gemeinsam mit dem Fuchsiensrundgang zum Fuchsiensmarkt vor der Tourist-Information aufgebaut. [TreffpunktDeutschland.de/wemding](http://TreffpunktDeutschland.de/wemding)



**Fuchsienspyramide**  
Traditionell zum Wemdinger Fuchsen- und Kräutermarkt und dem damit verbundenen Aufstellen der Fuchsienspyramide, ist in Wemding in den Sommermonaten Mai bis September der Fuchsiensrundgang zu begehen. Die Fuchsienspyramide ist deutschlandweit einzigartig und mit ca. 700 Fuchsienspflanzen bestückt. Jedes Jahr wird eine Strecke durch die historische Altstadt und Umgebung festgelegt, auf dem an den Wemdinger Häusern, Gaststätten und Geschäften unterschiedlichste Fuchsiens betrachtet werden können.  
**Wemding**

**Wallfahrtsbasilika Maria Brunnlein**  
1684 brachte ein Wemdinger das Gnadenbild „Unserer Lieben Frau“, das heute auf dem Gnadenaltar steht, von Rom mit. Nach dem Bau einer Kapelle über dem „Schillerbrünnl“ im Jahre 1692 entstand wegen des anwachsenden Pilgerstroms in den Jahren 1748 bis 1782 die heutige Rokokokirche nach den Plänen des Deutschordensbaumeisters Franz Joseph Roth. Ausstattung mit eleganten Stuckdekorationen (1752 – 1754) und gleichzeitigen Fresken unter Leitung von Johann Baptist Zimmermann. **Oettinger Str. 103, Wemding**



**OETTINGEN**

Natürlich, fürstlich, einzigartig: Residenz- & Storchentadt Oettingen i. Bay. . Idyllisch liegt die Residenzstadt Oettingen i. Bay. am Nordrand des Geoparks Ries und ist durch das Oettinger Bier deutschlandweit bekannt. Das besondere Stadtbild Oettingens wurde durch zwei Grafen geprägt. Bis heute stehen sich am Oettinger Marktplatz auf einzigartige Art und Weise Barock- und Fachwerkfassaden gegenüber, was auf die einstige konfessionelle Teilung der Stadt zurückzuführen ist. Genaueres dazu erfahren Besucher bei einer Stadtführung, einem Rundgang mit dem Oettinger Nachtwächter oder der itour Oettingen, dem hörspielgeführten Stadtrundgang.  
[TreffpunktDeutschland.de/oettingen](http://TreffpunktDeutschland.de/oettingen)



**Illertissen**  
Illertissen liegt in Bayern, direkt an der namensgebenden Iller und damit der Grenze zu Baden-Württemberg. Hier leben rund 17.500 Menschen in der Kernstadt und den vier Ortsteilen. Über der Stadt thront das Schloss, das im 12./13. Jahrhundert als Burg Tissen entstand. In den Jahren 1520 bis 1756 war das Schloss im Besitz der Memminger Patrizierfamilie Vöhlin. Es ist mit einer Rokokokapelle ausgestattet. Illertissen ist eine Bienen- und Gartenstadt. Der Illertisser Pharmazeut und Chemiker Karl August Forster erhielt 1939 ein Patent für die Gewinnung von Bienengift. Daraufhin baute er eine der größten Bienenzuchtfarmen Europas auf, gewann das Gift zur Herstellung eines Rheumamittels und nutzte den Honig zur Produktion bekannter Beruhigungs- und Hustenmittel.  
[TreffpunktDeutschland.de/illertissen](http://TreffpunktDeutschland.de/illertissen)

Jahrhundert als Burg Tissen entstand. In den Jahren 1520 bis 1756 war das Schloss im Besitz der Memminger Patrizierfamilie Vöhlin. Es ist mit einer Rokokokapelle ausgestattet. Illertissen ist eine Bienen- und Gartenstadt. Der Illertisser Pharmazeut und Chemiker Karl August Forster erhielt 1939 ein Patent für die Gewinnung von Bienengift. Daraufhin baute er eine der größten Bienenzuchtfarmen Europas auf, gewann das Gift zur Herstellung eines Rheumamittels und nutzte den Honig zur Produktion bekannter Beruhigungs- und Hustenmittel.  
[TreffpunktDeutschland.de/illertissen](http://TreffpunktDeutschland.de/illertissen)

**NOCH MEHR AUF TREFFPUNKT DEUTSCHLAND.DE**



**QR-Code scannen und ganz Deutschland entdecken!**

◆ HAUS DER BAYERISCHEN  
◆ GESCHICHTE  
BAYERISCHE  
LANDESAUSSTELLUNG

# TYPISCH FRANKEN?



**BAYERISCHE LANDESAUSSTELLUNG**  
**25. MAI – 6. NOVEMBER 2022**  
**Ansbach, Orangerie + St. Gumbertus**  
**täglich 9 – 18 Uhr | [www.hdbg.de](http://www.hdbg.de)**

Veranstalter

◆ HAUS DER BAYERISCHEN  
◆ GESCHICHTE

STADT  
ANSBACH

Bayerische  
Schlosserverwaltung

Förderer

bayerwerk

FREUNDENREIS  
HAUS DER BAYERISCHEN  
GESCHICHTE EV.

Partner

NÜRNBERGER  
Nachrichten

tv  
MAIN  
FRANKEN

BR BAYERN

# WILLKOMMEN IM NATURPARK ALTMÜHLTAL



Arnsberger Leite  
© Informationszentrum  
NATURPARK ALTMÜHLTAL (BgA)

## Herrlich entspannte Urlaubstage genießen

In sanften Kurven schlängelt sich die Altmühl durch eine Landschaft, die ideal ist für Aktive und Naturgenießer: Vorbei an Jurafelsen und sonnigen Wacholderheiden fahren Radwanderer auf einem der beliebtesten Radwege Deutschlands, dem Altmühltal-Radweg. Auf 166 Kilometern folgt er dem Fluss von Gunzenhausen aus durch den Naturpark Altmühltal bis zur Donau in Kelheim. Der Altmühltal-Radweg ist eine fabelhafte Route für Genussradler: naturnah, eben und stressfrei fernab des Straßenverkehrs.

Der perfekte Weg für entspannte und entspannende Wanderungen im Naturpark Altmühltal ist der Altmühltal-Panoramaweg. Er ist einer der „Top Trails of Germany“ und als „Qualitätsweg Wanderbares Deutschland“ zertifiziert. Mal über die Jurahöhen, mal an der Altmühl entlang führt der Altmühltal-Panoramaweg (200 km) zu herrlichen Ausblicken, aber auch in die historischen Städtchen der Urlaubsregion mitten in Bayern.

Dort lehnt man sich gerne mal zurück, genießt den Tag und lässt sich im charmanten Kaffeehaus, im gemütlichen Biergarten oder im Restaurant mit regionaler Küche, heimischen Bieren und herzlicher Gastlichkeit verwöhnen. Findet Überraschendes im Museum, flanirt durch die mittelalterliche oder barocke Altstadt und ruht sich aus bei ausgezeichneten Gastgebern. Kurzum: Man fühlt sich wohl im Naturpark Altmühltal.

### Zentrale Tourist-Information Naturpark Altmühltal

Notre Dame 1, 85072 Eichstätt, Tel.: 08421 98760  
info@naturpark-almuehltal.de , www.naturpark-almuehltal.de



Schleutenhäuschen nach Dietfurt  
© Informationszentrum NATURPARK  
ALTMÜHLTAL (BgA)



Biergarten  
© Informationszentrum NATURPARK  
ALTMÜHLTAL (BgA)

## Radzeitreisen in der Heimat des Archaeopteryx



Jura-Museum-Eichstätt  
© Informationszentrum NATURPARK ALTMÜHLTAL

Von den Lagunen eines subtropischen Meeres auf den Grund eines gigantischen Stromes, an den Rand eines gewaltigen Einschlagskraters und aufs Dach eines unterirdischen Labyrinth reisen Entdecker im Naturpark Altmühltal. Die Erdgeschichte ist hier in Bayerns Mitte vielerorts zum Greifen nah, sodass Ausflüge zu faszinierenden Touren durch die Jahrmillionen werden. Ein neuer Wegweiser zu den geologischen Höhepunkten der Region ist der GeoRadweg Altmühltal, der im Sommer 2022 offiziell eröffnet wird.

Auf zwei Varianten mit einer Länge von rund 201 beziehungsweise 182 Kilometern, die sich auch zu einer großen Rundtour verbinden lassen, führt die neue Strecke von West nach Ost durch das gesamte Naturparkgebiet. Dazu kommen vier Vorschläge für Rundtouren mit Längen zwischen 54 und 87 Kilometern. Das erste Kapitel, das die Tour in die Erdgeschichte aufschlägt, liegt rund 15 Millionen Jahre zurück: Damals traf ein Meteorit westlich des heutigen Naturpark Altmühltal auf die Erde. Gesteinsbrocken wurden Kilometer weit in die Landschaft geschleudert. Es entstand ein gigantischer Krater, das Nördlinger Ries, in dem mit der Stadt Nördlingen der Startpunkt des GeoRadwegs Altmühltal liegt. Von dort aus sind es nur wenige Kilometer in den Naturpark Altmühltal und zum Kraterand, von dem sich beeindruckende Aussichten bieten. Genauer erkunden lässt sich der Meteoritenkrater zum Beispiel auf Lehrpfaden, aber auch mit Geocaches. Eine dieser neuen GPS-Schatzsuchen, die vom Geopark Ries erarbeitet wurden, liegt in der Nähe der Radroute: Am Doosweiher bei Wemding lösen Geocacher mehrere Teile eines Rätsels, um das Versteck mit dem Cachebehälter zu finden.



GeoRadweg-Altmuehltal Konstein ©  
Informationszentrum  
NATURPARK ALTMÜHLTAL



Ehemaliger Steinbruch am Arzberg  
© Informationszentrum  
NATURPARK ALTMÜHLTAL

Anschließend geht die Reise noch weiter zurück in die Vergangenheit: Vor rund 147 Millionen Jahren lag die Gegend des heutigen Naturpark Altmühltal inmitten einer subtropischen Insel- und Lagunenlandschaft. Die Riffe des warmen Jurameeres wurden später von gewaltigen Strömen wie der Urdonau zu zerklüfteten Felsen geschliffen. Der GeoRadweg Altmühltal führt zum Beispiel zur Felsformation „Zwölf Apostel“ bei Solnhofen, die zu den „100 schönsten Geotopen Bayerns“ gehört, sowie – auf einer Streckenvariante – durchs heute trockene Urdonautal bei Welheim, das für seine Kletterfelsen bekannt ist.



[TreffpunktDeutschland.de/  
almuehltal](https://www.treffpunktdeutschland.de/almuehltal)





Eichstätt Marktplatz © Tourist-Information Eichstätt

Ehrwürdige Klöster, reich geschmückte Kirchen, prachtvolle Residenzen und außergewöhnliche Kulturschätze: Mitten im Zentrum des Naturparks Altmühltal liegt die barocke Universitätsstadt Eichstätt. Durch ihre kunstvoll gestalteten Plätze und kleinen Gassen bringt sie italienisches Flair in die Urlaubsregion. Wahrzeichen der Stadt ist die hoch auf einem Berg liegende Willibaldsburg mit ihrem bekannten Jura-Museum und dem Bastionsgarten, der das Erbe des berühmten „Hortus Eystettensis“ zum Erläutern bringt. Der Hofgarten der Sommerresidenz und Biotopgarten des Informationszentrums Naturpark Altmühltal sind die grünen Oasen in der Stadt.

TreffpunktDeutschland.de/eichstätt



Eichstätt Marktplatz © Tourist-Information Eichstätt



Willibaldsburg © Tourist-Information Eichstätt

Anzeige



## Entdecke die Landschaft. Entdecke Dettelbach.

Begeben Sie sich auf eine Entdeckungstour durch Dettelbach. Freuen Sie sich auf ein vielfältiges kulturelles Angebot in der historischen Weinstadt:

- Herrliche, abwechslungsreiche Natur auf den beiden Dettelbacher TraumRunden
- Eine fast komplett erhaltene Stadtmauer mit vielen Türmen und zwei Stadttoren
- Veranstaltungshighlights wie der Dettelbacher Zinnen Schoppen
- Themenwanderwege sowie eine Vielzahl von Fahrradrouten
- Genuss im Weinberg mit der Dettelbacher Picknicksteige: Sie wandern – Wir liefern!
- Viele interessante Gästeführungen – hier ist für jeden etwas dabei!
- Entspannung und Erholung im Skulpturenpark direkt am Main

Mehr Infos: unter [www.dettelbach-entdecken.de](http://www.dettelbach-entdecken.de)  
KUK Dettelbach | Rathausplatz 6 | Tel. 09324 3560  
E-Mail: [tourismus@dettelbach.de](mailto:tourismus@dettelbach.de)



historische.weinstadt.dettelbach

**Dettelbach**

Wein, Kultur, Erholung.



Willibaldsburg © Tourist-Information Eichstätt

## Willibaldsburg

Das Wahrzeichen der Stadt, auf einer Bergzunge gelegen hoch über der Stadt, war ehemals repräsentativer Wohnsitz der Fürstbischöfe und beherbergt heute das schönstgelegene Naturkundemuseum Bayerns: Das Juramuseum. Auch das Museum für Ur- und Frühgeschichte ist hier untergebracht und der Magnet für Gartenliebhaber ist der Bastionsgarten, der die Pflanzenwelt des weltberühmten „Hortus Eystettensis“ zeigt – mit atemberaubendem Blick auf die Stadt.

Burgstraße 19, Eichstätt



Rathäuser © Stadt Kelheim: Tourismus, Wirtschaft, Marketing, Kultur QF AndreasHub

## Kelheim

Gehen Sie auf Entdeckungsreise und begegnen Sie der Welt der Kelten, baufreudigen Herzögen und Königen, großen Söhnen und aufständischen Bürgern und einer Stadt im FLUSS. TreffpunktDeutschland.de/kelheim



© Stadt Kelheim: Tourismus, Wirtschaft, Marketing AndreasHub ©

## Kloster Weltenburg

Das Kloster Weltenburg ist am Eingang des romantischen Donaudurchbruchs gelegen. Es wurde von den irischschottischen-columbanischen Wandermönchen Eustasius und Agilus von Luxeuil (Burgund) um das Jahr 600 gegründet und ist somit die älteste klösterliche Niederlassung Bayerns. Für das leibliche Wohl der Touristen sorgen die Klosterbrauerei und die Klosterschenke. Die Benediktinerabtei kann jährlich von Anfang März bis Anfang November gemütlich mit einer Schifffahrt durch den Donaudurchbruch erreicht werden.

Asamstraße 32, Kelheim



© Stadt Kelheim: Tourismus, Wirtschaft, Marketing, Kultur Moritz Kertzschner

## Befreiungshall

Die von König Ludwig I. in Auftrag gegebene Gedenkstätte für die siegreichen Schlachten gegen Napoleon in den Befreiungskriegen 1813 - 1815 wurde von Friedrich Gärtner in Anlehnung an antike und christliche Zentralbauideen begonnen und 1863 von Leo von Klenze nach geänderten Plänen vollendet. Die Befreiungshalle thront auf dem Michelsberg, hoch über der Stadt Kelheim und kann auch problemlos mit der Ludwigsbahn erreicht werden. Befreiungshallestraße 3, Kelheim



## Ort

Lorem ipsum dolor sit amet, consectetur adipiscing elit. Aenean commodo ligula eget dolor. Aenean massa. Cum sociis natoque penatibus et magnis dis parturient montes, TreffpunktDeutschland.de/ort

# TREUCHTLINGEN



Blick ins malerische Altmühltal  
© Kur- und Touristinformation Treuchtlingen/Dietmar Denger

Die Thermenstadt im Altmühltal, mit staatlich anerkanntem Heilwasser, steht für Gesundheit, Wohlbefinden und natürliche Entschleunigung. Neben dem reizarmen Klima der Mittelgebirgslandschaft schätzen Erholungssuchende das wohltuende Heilwasser der Altmühltherme. Es kommt aus 800 Metern Tiefe und ist 18.000 Jahre alt. Wer lieber sportlich aktiv ist, lässt sich bei einer Wander- oder Radtour von den Naturschönheiten des Naturparks Altmühltal verzaubern. Ob beim Waldbaden oder auf dem Mountainbike – Treuchtlingen ist der perfekte Ort, um in Balance zu bleiben, um achtsam umzugehen mit sich selbst, seiner Gesundheit und mit der Natur. Treuchtlingen lädt dich auf.

[TreffpunktDeutschland.de/treuchtlingen](http://TreffpunktDeutschland.de/treuchtlingen)



© Altmühltherme Treuchtlingen



Fossa Carolina - Karlsgraben  
© Kur- und Touristinformation Treuchtlingen/Dietmar Denger



© Altmühltherme Treuchtlingen

## Altmühltherme Treuchtlingen

Quelle purer Lebenslust. Baden und saunieren im wohligen warmen, 18.000 Jahre alten, zertifizierten und staatlich anerkannten, Heilwasser nach balneologischen Grundsätzen. Die Altmühltherme ist der perfekte Ort für Entschleunigung, Gesundheit, Prävention und Wellness. Für kulinarische Genussmomente sorgen das Thermenrestaurant sowie die Wasserbar im Thermalbecken.

**Bürgermeister-Döbler-Allee 12, Treuchtlingen**



Entdecken und staunen  
© Museum Treuchtlingen / TV Franken

## Museum Treuchtlingen

Hier wird entdecken groß geschrieben, wie in der interaktiven Entdecker-Werkstatt. Eine spannende Zeitreise erleben Kinder und Jugendliche mit der MuseumsMaus Pfificus. Von der Antike bis zur Neuzeit führt eine Erlebnistour durchs Museum. Sehenswert: die Karlsgraben-Sonderausstellung „Baustelle 793“. Nach der Kultur süße Genüsse gefällig? Anja's Museumscafe verwöhnt mit hausgemachten Leckereien.

**Heinrich-Aurnhammer-Straße 8, Treuchtlingen**

## MAIN MOTEL in Dorfprozelten

Übernachten sie da wo der Main am schönsten ist. Zwischen Miltenberg und Wertheim liegt unser kleines, aber feines Main-Motel. Sechs moderne klimatisierte Zimmer mit eigenen Bad, WLAN, TV und Boxspring-Betten laden zum entspannten Übernachten ein. Das Main Motel liegt direkt am Main-Radweg in absoluter ruhiger Lage in Dorfprozelten. Parkplätze, Fahrrad Unterstellplätze mit Ladestation sind vorhanden. In unmittelbarer Nähe Restaurants mit fränkischer Küche und Biergarten, bei Bedarf bieten diese auch gerne ein reichhaltiges Frühstück an.

**Main-Motel**  
Antoniusgasse 5  
97904 Dorfprozelten  
+49157 85303264  
[service@main-motel.de](mailto:service@main-motel.de)  
[www.main-motel.de](http://www.main-motel.de)



Anzeige



# WEISSENBURG IN BAYERN

Weissenburg Historische Altstadt © Stadtverwaltung Weissenburg i. Bay.

Die charmante Stadt lockt, mit mittelalterlichem Flair und römischer Geschichte, zu Reisen durch längst vergangene Zeiten. Eingebunden in ein weit verzweigtes Netz von Rad- und Wanderwegen, sowie deren Kombination mit Geschichte, Kultur und Natur bietet Weissenburg vielfältige Möglichkeiten der aktiven Freizeitgestaltung. In einer 3.000 qm großen, überdachten Thermenanlage lässt sich das Römische Badeleben gut nachvollziehen. Und wer sich für die Geheimnisse der Badegäste aus dieser Zeit interessiert, ist bei Livia, der Frau des Thermenpächters, gut aufgehoben. Bei einer Führung plaudert sie munter aus, wie die Römer damals ihren Körper pflegten.

TreffpunktDeutschland.de/weissenburg-in-bayern



Kastell Biriciana © Stadtverwaltung Weissenburg i. Bay.



Weissenburg Wülzburg © Stadtverwaltung Weissenburg i. Bay.



© Stadt Riedenburg

## Burg Prunn

Wie das Idealbild einer Ritterburg steht die Burg Prunn auf einem nahezu senkrecht emporragenden Jurafelsen hoch über dem Flusstal der Altmühl südwestlich von Regensburg. So beeindruckend die Burg von der Ferne aussieht, so begeisternd sind die Blicke von dort auf die umgebende Landschaft des Altmühltals. Burg Prunn ist eine der besterhaltenen Ritterburgen Bayerns, die vermutlich im 11. Jh. erbaut wurde. 1575 wurde hier eine Prunkhandschrift des Nibelungenliedes gefunden. Die Ausstellung „Ritter, Recken, edle Frauen“ ermöglicht spannende Einblicke in die Zeit des Mittelalters

Schloßprunn 1, Riedenburg



© Stadt Riedenburg

## Kristallmuseum

Hier befindet sich die größte Bergkristallgruppe der Welt mit einem Gewicht von 7,8 Tonnen. Es ist unter anderem eine große Turmalin- und Diamantsammlung zu sehen und die Ausstellung „Die Edelsteine der Sterne“, in der näher auf die Sternzeichen in Verbindung mit Ihren dazugehörigen Edelsteinen und deren Wirkung eingegangen wird. Das „Kristalligelchen“ erklärt Kindern die Welt der Edelsteine. Hierzu werden auch spezielle Kinderführungen angeboten.

Bergkristallstraße 1, Riedenburg



Weissenburg RömerMuseum © Stadtverwaltung Weissenburg i. Bay.

## RömerMuseum

Nach umfangreichen Umbaumaßnahmen, einer zweijährigen Schließung und einer Neukonzeption der Ausstellung wurde das RömerMuseum im März 2017 neu eröffnet. Neben dem Schatzfund wird in der neuen Ausstellung das Leben am Limes dem Besucher näher gebracht. So wird neben dem gegenseitigen Kulturaustausch zwischen Römern und Germanen auch das alltägliche Leben der Soldaten im Kastell und das der Händler und Familienangehörigen im Lagerdorf präsentiert.

Doktor-Martin-Luther-Platz 3-5 Weissenburg in Bayern



© Stadtverwaltung Weissenburg i. Bay.

## ReichsstadtMuseum mit „Haus Kaaden“

Das ReichsstadtMuseum Weissenburg ist ein thematisches Museum, das dem Besucher wie ein dreidimensionales Buch die Geschichte der Reichsstadt darbringen will. Die Exponate - sie sind den Abbildungen in einem Buch vergleichbar und damit auch mehr als eine Aneinanderreihung historischer Gegenstände - ... mehr lesenmachen, verbunden mit Texttafeln und kombiniert zu Ensembles, die Geschichte greifbar. Das ReichsstadtMuseum Weissenburg möchte dem Besucher die Geschichte der Stadt näher bringen.

Martin-Luther-Platz 3-5, Weissenburg i. Bay.



Burg Prunn © Stadt Riedenburg

Riedenburg trägt viele Namen: „Perle des Altmühltals“, „Burgen-nest“ oder „Mittelalterstadt“ wird sie weiltäufig genannt. Ihre malerische Lage am Ufer des Main-Donau-Kanals – umrahmt von schroffen Jurafelsformationen, inmitten von herrlichen Laubwäldern und weiten Wacholderheiden und bewacht von mittelalterlichen Burgruinen – rechtfertigen jeden einzelnen davon.

Am Fuße der Rosenberg und der beiden Ruinen Rabenstein und Tachenstein liegt die Drei-Burgen-Stadt, die ihre Vergangenheit bei historischen Stadtführungen, mittelalterlichen Festen, in Museen und Ausstellungen lebendig werden lässt.

TreffpunktDeutschland.de/riedenburg



Rosenburg Falknerei © Stadt Riedenburg



© Stadt Riedenburg

# EVENT HIGHLIGHTS

Herbst/Winter 2022/23



Der traditionelle Weihnachtsmarkt im Herzen der Unteren Altstadt begeistert mit seinem facettenreichen Familienangebot. Südtiroler Schnitzkunst, vorweihnachtliche Bastelarbeiten, ein kulinarisches Angebot und ein abwechslungsreiches Bühnenprogramm sind die Markenzeichen der kleinen Lichterstadt. Nicht mehr wegzudenken ist die integrierte Neuburger Eisarena, der Schlittschuhspaß für alle – und das bei freiem Eintritt.  
Schrannenplatz, Neuburg a.d. Donau



Den Zauber der Vorweihnachtszeit in der romantischen Kulisse Eichstätts erleben: auf dem idyllischen Adventsmarkt am Domplatz, bei einer Weihnachtsführung oder beim gemeinsamen Adventsliedersingen. Den Besuchern des kuscheligen Adventsmarkts am Domplatz ist das Wetter egal. Bei kalter Witterung wärmt man sich am Lagerfeuer oder bei den Kunsthandwerkerständen in der ehemaligen Johanniskirche. Domplatz, Eichstätt



**Neuburger Christkindlmarkt**  
2.12. - 4.12. und 9.12. - 11.12.2022  
Neuburg an der Donau



**Oettinger Christkindlesmarkt**  
24. - 27.11.2022  
Oettingen i. Bayern



**Neuburger Winter-Donauschwimmen**  
28.01.23  
Neuburg an der Donau



**Riedenburger Christkindlmarkt**  
03.-04.12.2022  
Marktplatz, Riedenburg



**Kelheimer Christkindlmarkt**  
09. - 17.12.2022  
Kelheim



Renaissance am Donauradweg. Mitten in Bayern liegt das Städtchen Neuburg an der Donau - mit seinem nahezu komplett erhaltenen, ungemein sehenswerten Altstadtensemble aus der Renaissance- und Barockzeit. Das herausragendste und größte Bauwerk ist das Residenzschloss. Auf einer Italienreise ließ sich Pfalzgraf Ottheinrich von der dortigen Architektur inspirieren. Wer den Innenhof des Schlosses betritt, spürt die südlich anmutende Atmosphäre sofort. Als ältester protestantischer Sakralbau der Welt stellt die 1540 erbaute Schlosskapelle eine echte Besonderheit dar. Neuburgs Blütezeit im 16. und 17. Jahrhundert ist noch heute allgegenwärtig. Man muss nur den historischen Karlsplatz besuchen, der von besterhaltenen prachtvollen Häusern umrahmt wird. [TreffpunktDeutschland.de/neuburg-an-der-donau](https://www.treffpunktdeutschland.de/neuburg-an-der-donau)



**Residenzschloss Neuburg**  
Eindrucksvoll auf einem Jurafelsen thront das Residenzschloss über der Donau als Wahrzeichen der Stadt. Pfalzgraf Ottheinrich (1502 – 1559) ließ das mächtige Renaissanceschloss als Residenz des Fürstentums Pfalz-Neuburg errichten. 1665 – 1670 erhielt es seinen barocken Ostflügel, dessen markante Rundtürme schon von weitem zu erkennen sind. Die vierflügelige Schlossanlage hat echte Schätze zu bieten. Die Schlosskapelle, deren Eingang sich unerwartet im Durchgang zum imposanten Schlossinnenhof befindet, wurde bereits im Jahr 1543 als evangelisch-lutherische Kirche eingeweiht und ist damit der weltweit älteste protestantische Sakralbau.  
Residenzstraße 2, Neuburg a.d.D.



**Provincialbibliothek**  
Der Frühkokobau mit seiner reichen Fassadengliederung versetzt Besucher immer wieder ins Staunen, befindet sich im Inneren ein prachtvoller Bibliothekssaal mit kunstvollem barocken Schrankwerk aus dem ehemaligen Reichskloster Kaisheim. 1732 zu religiösen Zwecken erbaut, wurde nach dem Erlass des bayerische Kurfürsten Max IV Joseph, der spätere erste bayerische König, 1803 eine Provincialbibliothek eingerichtet.  
Karlspl. 17, Neuburg an der Donau



Burg mit Wörnitz © Amt für Tourismus Stadt Harburg (Schwaben)

## Harburg (Schwaben)

Harburg (Schwaben) ist ein romantisches Städtchen mit ca. 6000 Einwohnern, das in ganz besonderer Weise von der Landschaft geprägt ist. Unmittelbar an der Wörnitz gelegen, bietet es den Erholungssuchenden einen lohnenden Aufenthalt. Im Altstadtbereich drängen sich zwischen der Wörnitz und dem Burgberg mittelalterlich verwinkelte Fachwerkbauten wie beispielsweise das Rathaus aus dem 15. Jahrhundert und Barockgiebelhäuser zusammen. Nicht umsonst wird Harburg zuweilen als ein „Malerparadies“ bezeichnet. Reizvoll schmale Gassen, Gässchen und romantische Winkel prägen das Bild. An der „Romantischen Straße“ gelegen ist Harburg mit Stadt und Burg das „Tor zum Ries“.

TreffpunktDeutschland.de/harburg



© Diätmar Denger / Stadt Monheim

## Monheim

Monheim, Mittelpunkt der Freizeitregion „Monheimer Alb“, bezaubert mit historischem Charme, lebendigen Traditionen und einer entspannten Lebensart. Die kleinste Stadt im Landkreis Donau-Ries liegt verkehrsgünstig zwischen Nürnberg und Augsburg. Restaurierte Fachwerkbauten und stolze Bürgerhäuser in der Innenstadt erzählen von Monheims bewegter Geschichte. Hier im Dreiländereck zwischen Altbayern, Schwaben und Franken vereinen sich unterschiedliche kulturelle Einflüsse zu einer spannenden Mischung; außerdem treffen in Monheim die Urlaubslandschaften Naturpark Altmühltal und Ferienland Donau-Ries mit ihren vielfältigen Naturerlebnissen und Freizeitangeboten zusammen.

TreffpunktDeutschland.de/monheim



© Werner Rensing Tourist-Information Oettingen

## Oettingen

Natürlich, fürstlich, einzigartig: Residenz- & Storchentadt Oettingen i. Bay. . Idyllisch liegt die Residenzstadt Oettingen i. Bay. am Nordrand des Geoparks Ries und ist durch das Oettinger Bier deutschlandweit bekannt. Das besondere Stadtbild Oettingens wurde durch zwei Grafen geprägt. Bis heute stehen sich am Oettinger Marktplatz auf einzigartige Art und Weise Barock- und Fachwerkfassaden gegenüber, was auf die einstige konfessionelle Teilung der Stadt zurückzuführen ist. Genauer dazu erfahren Besucher bei einer Stadtführung, einem Rundgang mit dem Oettinger Nachtwächter oder der itour Oettingen, dem hörspielgeführten Stadtrundgang.

TreffpunktDeutschland.de/oettingen



Blick aus dem Rathaus © Touristinformation Museum Solnhofen

## Solnhofen

Natur, Kultur und Stein sind in Solnhofen zu entdecken. Natur erkunden rund um den Ort, bei Wanderungen über die „Zwölf Apostel“, zu den Steinbrüchen, Bootfahren auf der Altmühl oder Radeln am Altmühltal-Radweg. Die Solabasilika zeigt die Geschichte der Kirche aus frühchristlicher Zeit. Ein Besuch in Solnhofen, weltberühmt durch die Solnhofener Plattenkalke und den Archaeopteryx, lohnt sich!

TreffpunktDeutschland.de/solnhofen



Strawinskys Oper „The Rake's Progress © Annemone Taake Quelle: Landestheater Coburg

## Thematischer Artikel

Lorem ipsum dolor sit amet, consectetur adipiscing elit. Aenean commodo ligula eget dolor. Aenean massa. Cum sociis natoque penatibus et magnis dis parturient montes, nascetur ridiculus mus. Donec quam felis, ultricies nec, pellentesque eu, pretium quis, sem. Nulla consequat massa quis enim. Donec pede justo, fringilla vel, aliquet nec, vulputate eget, arcu. In enim justo, rhoncus ut, imperdiet a, venenatis vitae, justo. Nullam dictum felis eu pede

mollis pretium. Integer tincidunt. Cras dapibus. Vivamus elementum semper nisi. Aenean vulputate eleifend tellus. Aenean leo ligula, porttitor eu, consequat vitae, eleifend ac, enim. Aliquam lorem ante, dapibus in, viverra quis, feugiat a, tellus. Phasellus viverra nulla ut metus varius laoreet. Quisque rutrum. Aenean imperdiet. Etiam ultricies nisi vel augue. Curabitur ullamcorper ultricies nisi. Nam eget dui. Etiam rho. [TreffpunktDeutschland.de/ort](http://TreffpunktDeutschland.de/ort)



Fossilensuche Hobbysteinbruch © Touristinfo Museum Solnhofen

## Geo-Zentrum Solnhofen

Das Solnhofener Bürgermeister-Müller-Museum gehört mit seinen originalen Archaeopteryx-Exemplaren und seiner spektakulären Fossilien-Show zu den Schatzkammern Europas. Dieser in Mittelfranken einzigartige Anziehungspunkt ist im neuen „Geo-Zentrum Solnhofen“ mit drei wichtigen Außenstellen im Gelände

verknüpft. Die Außenbereiche mit dem Hobbysteinbruch und den beiden bedeutenden bayerischen Geotopen „Zwölf-Apostel-Felsen“ und „Urvogelfundstelle Langenaltheim“ führen zurück in eine etwa 150 Millionen Jahre alte Erdgeschichte zum Anfassan. [Bahnhofstr. 8 91807 Solnhofen](http://Bahnhofstr. 8 91807 Solnhofen)



# NOCH MEHR AUF TREFFPUNKT DEUTSCHLAND.DE



## QR-Code scannen und ganz Deutschland entdecken!



BESUCHEN SIE  
UNSERE  
STADTFÜHRUNGEN  
„AB  
OSTERSONNTAG“

# OCHSENFURT

## RADELN & WANDERN

## BIER & WEIN

## AKTIV SEIN



Stadt  
**Ochsenfurt**

  
**MainDreieck**  
fränkisch . weltoffen . lebendig

Tourist Information Ochsenfurt | Hauptstraße 39 | 97199 Ochsenfurt  
Tel: (0) 9331 5855 | E-Mail: [tourismus@stadt-ochsenfurt.de](mailto:tourismus@stadt-ochsenfurt.de) | [www.ochsenfurt.de](http://www.ochsenfurt.de)

# WILLKOMMEN IM FRÄNKISCHEN SEENLAND



Blick über den Brombachsee  
© Archiv Tourismusverband  
Fränkisches Seenland und seiner  
Partner

## Sieben Seen. Unzählig Erlebnisse

Badespaß und Erholung, Sportbegeisterung und Naturerlebnisse, echt fränkische Traditionen – das kontrastreiche Fränkische Seenland bringt all das zusammen.

Sieben zugängliche Seen warten im Fränkischen Seenland auf Badenixen und Wassersportbegeisterte: Altmühlsee, Großer und Kleiner Brombachsee, Dennenloher See, Igelsbach-, Hahnenkamm- und Rothsee präsentieren sich als zugängliche Wasserflächen, die zum Baden, Boot fahren, Surfen und Segeln einladen. Auch an ihrem Ufer, wo wunderbare Sandstrände angelegt sind, ist für ein vielfältiges Freizeitangebot gesorgt.

In der kontrastreichen Umgebung stößt man auf fränkische Fachwerkstädtchen, eingebettet in eine sanfte Hügellandschaft. Zwischen weiten Wäldern und blühenden Wiesen liegen Baudenkmäler, deren Ursprung bis in die Zeit der römischen Besiedlung zurückreicht. So entdeckt man eine beherrzte Region, in der herrliche Wander- und Radwege zum Aktiv werden zwischen Hopfengärten und ausgedehnten Kiefernwäldern einladen. Garniert wird diese reizvolle Mischung mit vielfältigen fränkischen Genusslebnissen im Glas und auf dem Teller:

Genießen im Fränkischen Seenland, das heißt essen und trinken, was die Region auf den Tisch zaubert!

**Tourismusverband Fränkisches Seenland**  
Postfach 1365, 91703 Gunzenhausen  
Tel. 0980 94141, [www.fraenkisches-seenland.de](http://www.fraenkisches-seenland.de)



Blick über den Brombachsee  
© Archiv Tourismusverband Fränkisches  
Seenland und seiner Partner



Rikscha im Fränkischen Seenland  
© Archiv Tourismusverband Fränkisches  
Seenland und seiner Partner

## Premiumwandern in und um Thalmässing



© Markt Thalmässing

Knapp 200 Kilometer Wanderwege, interessante Museen und traditionsreiche Märkte laden in der Marktgemeinde Thalmässing zum Wandern und Verweilen ein. Die neue Wanderkarte mit allen Routen ist im Rathaus und im Museum kostenlos erhältlich.

Der Markt Thalmässing, am Rande des Fränkischen Seenlands und im Norden des Naturparks Altmühltal gelegen, lockt mit Geschichte, Kultur, Erholung und Natur. Wanderern und Radlern bietet die Juragegend um Thalmässing ein großartiges Angebot an zahlreichen Wander- und Radwegen.

In der Marktgemeinde Thalmässing gibt es drei Wanderwege mit dem Wandersiegel des Deutschen Wanderinstituts. Somit kann der Wanderer - je nach Tagesform - selbst entscheiden, ob er einen 8, 12 oder den 18 Kilometer langen Premiumrundwanderweg geht.

Mit den prämierten Wegen „Jurakante“ (8 km), Vorgeschichtsweg (12 km) und „Thalachtal-Panoramaweg“ (18 km), einem herrlichen Wanderweg auf den Höhen um Thalmässing, entstand eine herausragende Premium-Wanderregion, die ihres gleichen an Schönheit und Vielfalt sucht. Die als Premiumwanderweg ausgezeichneten Routen beeindrucken mit einem besonders naturnahen Streckenverlauf, der rings um Thalmässing eng mit der Geschichte der Region verbunden ist. [TreffpunktDeutschland.de/thalmaessing](http://TreffpunktDeutschland.de/thalmaessing)



© Markt Thalmässing



[TreffpunktDeutschland.de/  
fraenkisches-seenland](http://TreffpunktDeutschland.de/fraenkisches-seenland)



# HILPOLTSTEIN

© Bergauer Bernhard / Stadt Hilpoltstein

Hilpoltstein ist reich an Geschichte und Freizeitangeboten. Wehrhafte Stadtmauertürme, aufwendige Fachwerkhäuser, ein stolzes Residenzschloss und die Burgruine, die über allem thront: In Hilpoltstein begegnet man Spuren einer über 1.000-jährigen Stadtgeschichte. Als Ortsgründer gelten die Herren von Stein, die im Mittelalter als Reichsadelige eine machtvolle Stellung bekleideten. Zu den Glanzzeiten der Stadtgeschichte zählt das 16. Jh., als Hilpoltstein Teil des Fürstentums Pfalz Neuburg wurde. 1606 hielt die Pfalzgräfin dort Einzug – ein Ereignis, das heute noch jedes Jahr beim Burgfest im August gefeiert wird.

TreffpunktDeutschland.de/hilpoltstein



Schleuse Hilpoltstein  
© Bernhard Bergauer/Stadt Hilpoltstein, Amt für Kultur und Tourismus



Museum Schwarzes Ross  
© Bernhard Bergauer/Stadt Hilpoltstein, Amt für Kultur und Tourismus



© Bernhard Bergauer / Stadt Hilpoltstein Amt für Kultur und Tourismus

## Burgruine Hilpoltstein

Das Wahrzeichen Hilpoltsteins liegt von weither sichtbar mitten im Ort auf einem Sandsteinfelsen. Die Schutzburg zählte zu den bedeutendsten Reichsburgern Mittelfrankens. Ihre Existenz ist bereits seit dem frühen 11. Jh. belegt. Die Burg erlebte ihre Blüte während der Zeit der Herren von Stein im 13. und 14. Jh. Letzte Bewohnerin war Pfalzgräfin Dorothea Maria im 17. Jh. Sie prägte mit ihrem großen Umbau noch einmal maßgeblich das heutige Erscheinungsbild der Anlage.

Maria-Dorothea-Straße, Hilpoltstein



© Bernhard Bergauer / Stadt Hilpoltstein Amt für Kultur und Tourismus

## Schleuse Hilpoltstein und Wasserscheiden

Die Schleuse ist mit einer Fallhöhe von 24,67 m eine der größten Schleusen und als Sparschleuse gebaut. In der Nähe von Pierheim befindet sich mit 406,0 m über NN der höchste Punkt vom Main-Donau-Kanal. An dieser Stelle befindet sich ein Bauwerk. Der Schleusenweg lädt ab der Schleuse Hilpoltstein zum Spazieren oder Fahrradfahren im Umland ein.

Altenhofen A30, Hilpoltstein

Anzeige

# GESCHICHTE IN ALLEN GASSEN

**WEIßENBURG**  
in Bayern

## Bei Führungen wird Weißenburgs Geschichte lebendig.

In Weißenburg erkunden Sie die Altstadt mit der Dame Preu und ihrer Magd und unternehmen in den Thermen eine Zeitreise mit Livia, der Frau des Thermenpächters. Die Touren mit „Zeitzeugen“ und viele weitere spannende Führungen – zum Beispiel durch das RömerMuseum oder die Hohenzollernfestung Wülzburg – sind für Gruppen zum Wunschtermin buchbar. Fragen Sie nach!

**Weißenburger Höhepunkte:** RömerMuseum mit Römerschatz / Römische Thermen & Kastell *Biriciana* / ReichsstadtMuseum / Stadtmauer mit 38 Türmen / Hohenzollernfestung Wülzburg / Bergwaldtheater: Uraufführung „Der größte Glückskeks“ im Juli und August

Infomaterial jetzt kostenlos bestellen!  
Tel. 09141/907-124  
tourist@weissenburg.de



www.weissenburg.de



# ROTH



Marktplatz © Stadt Roth - Tourist-Information.

Inmitten des Fränkischen Seenlandes und nur 7 km vom Rothsee entfernt, liegt die Kreisstadt Roth. Unsere Stadt blickt auf eine lange Geschichte zurück. Erstmals urkundlich erwähnt wurde sie im Jahre 1060, als Bischof Gundekar II von Eichstätt eine Kirche zu „Rote“ weihte – und feierte somit 2010 950-jähriges Stadtjubiläum. In der Mitte des 14. Jahrhunderts erfolgte die Verleihung der Stadtrechte. Noch heute ist die damalige mittelalterliche Struktur im Stadtbild, mit der an vielen Stellen erhaltenen Stadtmauer, und dem breit ausladenden Markt als Zentrum, umrahmt von stattlichen Bürgerhäusern, gut abzulesen. [TreffpunktDeutschland.de/roth](http://TreffpunktDeutschland.de/roth)



Panorama Schloss Ratibor-Nörr © Tourist-Information



AbendROTH - Kunst, Kultur, Shopping © Stadt Roth - Tourist-Information.



© Stadt Roth - Tourist-Information.

## Schloss Ratibor

Der Bau der Markgrafen von Brandenburg-Ansbach zählt zu den gut erhaltenen Beispielen von Schlossbauten der deutschen Frührenaissance. Georg der Fromme errichtete 1535-1538 in seiner Oberamtsstadt Roth dieses repräsentative Jagdschloss. Im zweiten Stock ist das Museum Schloss Ratibor untergebracht. Im ehemaligen Marstall befinden sich die Stadtbücherei und der Markgrafensaal. Der Ostflügel beherbergt die städtische Tourist-Information. **Hauptstraße 1 Roth**



© Museum HopfenBierGut/Werner Eitel

## Museum HopfenBierGut

Erleben. Schmecken. Stauen. Ein interaktives spannendes Museum rund um die Hopfen- und Bierkultur. Erkunden Sie unsere Erlebniswelten: den dreidimensionalen Stadtplan, das Panorama-Kino, den begehbaren Braukessel, die Aromastation und den medialen Biertisch. Im Museumsladen finden Sie liebevoll ausgesuchte, regionale Produkte zu Hopfen und Bier. **Gabrielplatz 1, Spalt**

# SPALT



© Museum HopfenBierGut & Tourist Information im Kornhaus der Stadt Spalt

Eingebettet, in sanft geschwungenen Tälern und umrahmt von Hopfengärten und blühenden Wiesen, gilt Spalt seit jeher als die Hopfen- und Biermetropole Nordbayerns, und als eine über 1.200 Jahre alte Stätte fränkischer Kultur. Idylle pur erwartet Sie am Igelsbachsee und dem Großen Brombachsee vor den Toren der Stadt und gilt zurecht als Geheimtipp in der Urlaubsregion „Fränkisches Seenland“. Die Stadtbrauerei Spalt, als einzige kommunale Brauerei Deutschlands, produziert hochwertige Biere die Sie sich nicht entgehen lassen sollten. Das HopfenBierGut, im ehemaligen Kornhaus, schickt Sie auf eine spannende Reise durch die Geschichte des Hopfens und des Bieres. [TreffpunktDeutschland.de/spalt](http://TreffpunktDeutschland.de/spalt)



Spalter Brauereifest © Museum HopfenBierGut & Tourist Information PETER-DOERFEL-NUERNBERG



© Museum HopfenBierGut & Tourist Information im Kornhaus der Stadt Spalt / Herr von Broeck



© Altmühltherme Treuchtlingen

## Altmühltherme Treuchtlingen

Quelle purer Lebenslust. Baden und saunieren im wohligen warmen, 18.000 Jahre alten, zertifizierten und staatlich anerkannten, Heilwasser nach balneologischen Grundsätzen. Die Altmühltherme ist der perfekte Ort für Entschleunigung, Gesundheit, Prävention und Wellness. Für kulinarische Genussmomente sorgen das Thermenrestaurant sowie die Wasserbar im Thermalbecken. **Bürgermeister-Döbler-Allee 12, Treuchtlingen**



Entdecken und staunen © Museum Treuchtlingen / TV Franken

## Museum Treuchtlingen

Hier wird entdecken groß geschrieben, wie in der interaktiven Entdecker-Werkstatt. Eine spannende Zeitreise erleben Kinder und Jugendliche mit der MuseumsMaus Pfificus. Von der Antike bis zur Neuzeit führt eine Erlebnistour durchs Museum. Sehenswert: die Karlsgraben-Sonderausstellung „Baustelle 793“. Nach der Kultur süße Genüsse gefällig? Anja's Museumscafe verwöhnt mit hausgemachten Leckereien. **Heinrich-Aurnhammer-Straße 8, Treuchtlingen**

# EVENT HIGHLIGHTS

Herbst/Winter 2022/23



## Winterevent

xxx. bis xxx Ort

Lorem ipsum dolor sit amet, consectetur adipiscing elit. Aenean commodo ligula eget dolor. Aenean massa. Lorem ipsum dolor sit amet, consectetur adipiscing elit. Aenean commodo ligula eget dolor. Aenean massa. Lorem ipsum dolor sit amet, consectetur adipiscing elit. Aenean commodo ligula eget dolor. Aenean massa.



## Winterevent

xxx. bis xxx Ort

Lorem ipsum dolor sit amet, consectetur adipiscing elit. Aenean commodo ligula eget dolor. Aenean massa.

## Winterevent

xxx. bis xxx Ort

Lorem ipsum dolor sit amet, consectetur adipiscing elit. Aenean commodo ligula eget dolor. Aenean massa.

## Winterevent

xxx. bis xxx Ort

Lorem ipsum dolor sit amet, consectetur adipiscing elit. Aenean commodo ligula eget dolor. Aenean massa.

## Winterevent

xxx. bis xxx Ort

Lorem ipsum dolor sit amet, consectetur adipiscing elit. Aenean commodo ligula eget dolor. Aenean massa.

## Winterevent

xxx. bis xxx Ort

Lorem ipsum dolor sit amet, consectetur adipiscing elit. Aenean commodo ligula eget dolor. Aenean massa.

## Winterevent

xxx. bis xxx Ort

Lorem ipsum dolor sit amet, consectetur adipiscing elit. Aenean commodo ligula eget dolor. Aenean massa.



## Thalmässing

Reiche Geschichte und lebendiges Heute. Der Markt Thalmässing, am Rande des Fränkischen Seenlands und im Norden des Naturparks Altmühltal gelegen, lockt mit Geschichte, Kultur, Erholung und Natur. Wandern und Radlern bietet die Juragegend um Thalmässing ein großartiges Angebot an zahlrei-

chen Wander- und Radwegen. Premiumwandern in und um Thalmässing: Knapp 200 Kilometer Wanderwege, interessante Museen und traditionsreiche Märkte laden in der Marktgemeinde Thalmässing zum Wandern und Verweilen ein. Die neue Wanderkarte mit allen Routen ist im Rathaus und im Museum kostenlos erhältlich. [TreffpunktDeutschland.de/thalmaessing](https://www.treffpunktdeutschland.de/thalmaessing)

## Paradestrecke der Seenländer



„Der Seenländer“ ist die Paradestrecke für Wanderer im Fränkischen Seenland und verbindet Naturgenuss, Kulturerlebnis und echt fränkische Lebensart. Die abwechslungsreiche Rundtour führt Wanderer auf 146 Kilometern durch malerische Kulturlandschaften, zu Naturschönheiten und historischen Städten und Städtchen zwischen Altmühl-, Brombach- und Rothsee. Unterwegs begegnet man Römern, Rittern, einem Markgrafen und natürlich der fränkischen Gastfreundschaft. Zwischen Hopfengärten und Obstbäumen im Spalter Hügelland, auf naturnahen Pfaden durch den Mönchswald, eines der größten zusammenhängenden Waldgebiete Bayerns, zu den Feuchtwiesen des Naturschutzgebiets „Wiesmet“, zur Kalksteinschlucht „Schnittlinger Loch“ bei Spalt und immer wieder am Seeufer entlang führt der Weg. Gemütliche Pausen können Wanderer bei einer Schifffahrt mit den Ausflugschiffen auf dem Altmühlsee und dem Brombachsee einlegen. Auch historische Orte, wie z. B. Georgensgmünd, die Hopfenstadt Spalt, Ombau mit seiner mittelalterlichen Stadtmauer, Gunzenhausen am römischen Limes, der Erholungsort Pleinfeld oder Hilpoltstein mit der eindrucksvollen Burgruine laden zu einem Zwischenstopp ein. Ein Fenster in die Vergangenheit öffnet das lebendige Museum „Historischer Eisenhammer“ in Eckersmühlen bei Roth. Unterwegs stärken Wanderer sich in gemütlichen Gastwirtschaften mit einheimischen Spezialitäten – vom deftigen Kraut über frisches Obst bis hin zum berühmten Spalter Bier.

[TreffpunktDeutschland.de/fraenkisches-seenland](https://www.treffpunktdeutschland.de/fraenkisches-seenland)



Staatlich anerkannter Erholungsort. Bühne für die Altmühlsee-Festspiele, direkt am Altmühlsee gelegen, mit Seezentrum und mit Zugang zur Vogelinsel. Der kleine Ort präsentiert sich als schmucke Gemeinde mit umfangreicher familien- und urlaubsfreundlicher Infrastruktur. Südlich der Gemeinde liegt das Seezentrum Muhr mit einem freien Überblick über den Altmühlsee und die Vogelinsel. Das herrliche Ambiente und die vielen Sport- und Erholungsmöglichkeiten lassen das Herz eines jeden Besuchers höher schlagen. Im Seezentrum lädt ein Badestrand, Liegewiese, Yachthafen, Kiosk, Spielflächen und Kinderspielplätze zum Verweilen ein. [TreffpunktDeutschland.de/muhr-am-see](https://www.treffpunktdeutschland.de/muhr-am-see)



# TREUCHTLINGEN



Blick ins malerische Altmühltal  
© Kur- und Touristinformation Treuchtlingen/Dietmar Denger

Die Thermenstadt im Altmühltal, mit staatlich anerkanntem Heilwasser, steht für Gesundheit, Wohlbefinden und natürliche Entschleunigung. Neben dem reizarmen Klima der Mittelgebirgslandschaft schätzen Erholungssuchende das wohltuende Heilwasser der Altmühltherme. Es kommt aus 800 Metern Tiefe und ist 18.000 Jahre alt. Wer lieber sportlich aktiv ist, lässt sich bei einer Wander- oder Radtour von den Naturschönheiten des Naturparks Altmühltal verzaubern. Ob beim Waldbaden oder auf dem Mountainbike – Treuchtlingen ist der perfekte Ort, um in Balance zu bleiben, um achtsam umzugehen mit sich selbst, seiner Gesundheit und mit der Natur. Treuchtlingen lädt dich auf.

[TreffpunktDeutschland.de/treuchtlingen](http://TreffpunktDeutschland.de/treuchtlingen)



© Altmühltherme Treuchtlingen



Fossa Carolina - Karlsgraben  
© Kur- und Touristinformation Treuchtlingen/Dietmar Denger

# WOLFRAMS-ESCHENBACH



© Stadt Wolframs-Eschenbach

Hier begegnet Ihnen bei jedem Schritt die mittelalterliche Vergangenheit, die der Deutsche Orden während seiner 600-jährigen Herrschaft in Eschenbach prägte. Die dicken Stadtmauern aus dem 15. Jahrhundert umfassen die Altstadt vollständig in der Form eines Schildes. In der Innenstadt erwarten Sie Originalbauwerke aus dem 15. bis 17. Jahrhundert. Das Liebfrauenmünster gehört zu den ältesten gotischen Hallenkirchen Süddeutschlands und besitzt einen Rosenkranzaltar aus der Schule von Veit Stoß. Zusammen, mit dem bunt eingedeckten Kirchturm, dominieren das Deutschordensschloss mit seiner Renaissancefassade und das Alte Rathaus von 1471 den Marktplatz.

[TreffpunktDeutschland.de/wolframs-eschenbach](http://TreffpunktDeutschland.de/wolframs-eschenbach)



© Stadt Wolframs-Eschenbach / James Edward Albright Jr



© Stadt Wolframs-Eschenbach / James Edward Albright Jr



© Stadt Wolframs-Eschenbach

## Museum Wolfram von Eschenbach

Im Jahr 1995 wurde im Alten Rathaus das Museum Wolfram von Eschenbach eröffnet. Mit Hilfe von bildlichen Mitteln, ungewöhnlichen Farben und Formen, raffinierter Beleuchtung sowie ausgewählten Texten werden Leben und Werk des Dichters in Szene gesetzt. 10 Räume lassen die höfische Welt, wie sie Wolfram erlebte, und die Dichtungen, die er schuf, lebendig werden. Auch die Selbstaussagen, die der Autor in seine Werke einstreute, werden dem Besucher näher gebracht. Ebenso erfährt man etwas über Wolframs Grab im Eschenbacher Münster, das bis 1608 bezeugt ist.

**Bürgermeister-Döbler-Allee 12, Treuchtlingen**



© Jim Albright / Stadt Merkendorf

## Merkendorf

Merkendorf gilt als die Krautstadt im Fränkischen Seenland. Der Krautanbau hat dort seit dem 18. Jahrhundert Tradition und prägt das Stadtbild der historischen Altstadt. Doch Merkendorf ist nicht nur Krautstadt – hier gibt es viel mehr zu entdecken und erleben. Eine Attraktion für Jung und Alt ist der Erlebnisspielplatz „Treffpunkt Stadtgraben“ mit Skulpturenmeile sowie das Freizeitzentrum Weißbachmühle mit Badesee, Zeltplatz und Wohnmobilstellplatz. Hier lässt es sich verweilen – Spiel, Sport, Spaß und Erholung gibt es in unserem Freizeitzentrum Weißbachmühle mit Naturfreibad, Wohnmobilstellplatz Jugendzeltplatz und Kiosk mit Seeterrasse.

[TreffpunktDeutschland.de/merkendorf](http://TreffpunktDeutschland.de/merkendorf)

## WIR WISSEN, WORAUF ES ANKOMMT

Genau das richtige Hotel.

### ERWARTEN SIE MEHR

**ZIMMER**

- 186 Standardzimmer
- Kostenfreies WLAN (Glasfaser)
- Moderne Badezimmer
- Bügeleisen und -brett
- Auswahl unterschiedlicher Kissen
- 40" LED-TV inkl. Google Chromecast
- Effizienter Arbeitsbereich
- USB-Steckdosen
- 15' Safe inklusive Ladefunktion
- Kaffee- und Tee-Station
- Haartrockner

**AUSSTATTUNG**

- Apple-Mac-Business-Corner
- Kostenfreies WLAN (Glasfaser)
- Tiefgarage

**ESSEN & TRINKEN**

- Reichhaltiges Express Start™ Frühstück sowie nach Wahl auch „Grab & Go!“
- 24 Stunden Service an unserer Lobbybar

**VERANSTALTUNGEN**

- Meetingraum mit Tagungstechnik für bis zu 16 Personen
- Bitte wenden Sie sich für ein individuelles Angebot an [reservations@hi-express-erlangen.de](mailto:reservations@hi-express-erlangen.de)

**BREAKFAST HOURS**

- Montag bis Freitag 06.30 – 10.00 Uhr
- Sa., So. und Feiertage 07.00 – 11.00 Uhr

HOLIDAY INN EXPRESS® ERLANGEN  
Güterbahnstraße 9, 91052 Erlangen

T: +49 (0) 9131 68198-0  
F: +49 (0) 9131 68198-555  
[frontdesk@hi-express-erlangen.de](mailto:frontdesk@hi-express-erlangen.de)

Buchen Sie direkt bei uns und werden Sie IHG® Rewards Club Mitglied

HOLIDAY INN EXPRESS

EIN IHG HOTEL  
ERLANGEN



# BECHHOFEN

Deutsches Pinsel- und Bürstenmuseum  
© Markt Bechhofen / Gerhard Rieß

Der Markt Bechhofen an der Heide liegt in der Nähe des fränkischen Seenlandes. Überregional bekannt ist Bechhofen als Zentrum der deutschen Pinsel- und Bürstenindustrie. Die Pinselproduktion begann gegen Ende des 18. Jahrhunderts und erzielte im Zuge der Industrialisierung einen starken Aufschwung. Bereits Mitte des 19. Jahrhunderts wurden Feinhaarpinsel von Bechhofen aus weltweit vermarktet. Eine in Europa einzigartige, sehr sehenswerte Dokumentation mit über 2500 ausgestellten Exponaten des alten Pinsel- und Bürstenmacherhandwerks wird auf 600 m<sup>2</sup> im Deutschen Pinsel- und Bürstenmuseum (Dinkelsbühler Str. 23) ausgestellt. Ein kleiner Geheimtipp ist das Naherholungsgebiet „Krummweiher“. Aber auch der jüdische Friedhof, das ehemalige Seckendorffsche Schloss Bechhofen, die Mühle von Wiesethbruck sowie die Kirchen in Bechhofen und den Ortsteilen Königshofen, Großenried, Sachsbach sind einen Besuch wert. [TreffpunktDeutschland.de/bechhofen](http://TreffpunktDeutschland.de/bechhofen)



Schloss Bechhofen  
© Markt Bechhofen / Gerhard Rieß



Krummweiher  
© Markt Bechhofen



# ALTMÜHL-MÖNCHSWALD-REGION

Ornbau © JimAlbright / Altmühl-Mönchswald-Region

Die fünf Mitgliedsgemeinden der Altmühl-Mönchswald-Region bieten zahlreiche Angebote für alle Altersklassen. Die Bademöglichkeiten am Altmühlzuleiter in Gern und das Naturfreibad Weißbachmühle mit Liegewiese und Sandstrand, sowie die historischen Altstädte bieten Platz zur Erholung. Aktive Besucher erkunden die Region am besten auf den weitreichenden Wanderwegen, den Outdoor-Fitness-Anlagen und mit Kindern auf über 30 Spielplätzen. Auch Radfahrer kommen auf ihre Kosten – entlang der ca. 35 km langen Lausch-Radtour, vorbei an alten Stadtmauern und faszinierender Architektur, lernen Sie die Gemeinden kennen. Inklusive spannender Audio-Erlebnisse und so manchem Geheimnis. [TreffpunktDeutschland.de/altmuehl-moenchswald-region](http://TreffpunktDeutschland.de/altmuehl-moenchswald-region)



Mittleschenbach © JimAlbright / Altmühl-Mönchswald-Region



WolframsEschenbach © JimAlbright / Altmühl-Mönchswald-Region



Vogelinsel © Hilde Bickel / Altmühlsee-Informationszentrum

Staatlich anerkannter Erholungsort zwischen Brombachsee- und Igelsbachsee mit herrlicher Aussicht auf die Seen. Cafes, Gaststätte, Dorfladen, Bäckerei, Metzgerei usw., „Prunothek“ (Kirschenausstellung), Kath. Pfarrkirche im Deutschordensschloss, ev. Christuskirche. Im OT Kalbensteinberg: Rieterkirche mit sehr schönen Kunstschätzen. Vielfältige Freizeitmöglichkeiten bieten die Freizeitanlage Badehalbinsel und Seespitz: Ferien- und Gästeprogramm, Boots- und Fahrradverleih, Liegewiesen mit Sandstränden, Spielplätzen, Minigolf, Bogenschießen, Event-Camp, Lagerfeuer, Wasserski- und Wakeboardpark, FKK-Strand, Rad- und Wanderwege, Hundestrand, Biergärten und Restaurants, Zelt- und Wohnmobilstellplatz. Im San-shine-Camp und an den Standbiergärten finden regelmäßig Musikveranstaltungen statt. [TreffpunktDeutschland.de/markt-absberg](http://TreffpunktDeutschland.de/markt-absberg)



Vogelinsel © Hilde Bickel / Altmühlsee-Informationszentrum



Vogelinsel © Hilde Bickel / Altmühlsee-Informationszentrum



© Markt Bechhofen

## Deutsches Pinsel- und Bürstenmuseum

Das 1985 gegründete Deutsche Pinsel- und Bürstenmuseum zeigt das Handwerk der Pinsel- und Bürstenmacher in seiner ganzen Vielfalt und seiner Entwicklungsgeschichte. In einem ehemaligen Gasthof aus dem 17. Jahrhundert wird Ihnen auf vier Ebenen in 16 Ausstellungsräumen die Geschichte, die Bestandteile


und die Herstellung von Pinseln und Bürsten gezeigt. Heute ist die Sammlung mit mehr als 2500 Exponaten eine in Europa einzigartige Dokumentation des alten Handwerkes der Pinsel- und Bürstenmacher. **Dinkelsbühler Straße 23, Bechhofen**

**NOCH MEHR AUF  
TREFFPUNKT  
DEUTSCHLAND.DE**



**QR-Code  
scannen  
und ganz  
Deutschland  
entdecken!**

Naturpark   
**Fichtelgebirge**  
www.fichtelgebirge.bayern



Der Geheimtipp zum Wandern, Radfahren, MTB Ausflug oder Gesundheitsaufenthalt.  
Regionale Küche – Kultur von Weltformat. All das finden Sie im Naturpark Fichtelgebirge.  
Infos und Unterlagen unter:  
Tourismuszentrale Fichtelgebirge e.V., Tel. 0 92 72/96 90 3-0, info@tz-fichtelgebirge.de

**www.fichtelgebirge.bayern**

# WILLKOMMEN IN OBERBAYERNS STÄDTE



Frauenkirche  
© München Tourismus  
Alfred Müller

Voller Leben, Kultur und Brauchtum – nirgends zeigt sich Oberbayern so vielfältig wie in seinen kleinen und großen Städten. Hier trifft Tradition auf Moderne, urige Stammwirtschaft auf experimentelle Sternkekche, alte Bräuche auf junge Events. Historische Sehenswürdigkeiten erzählen Geschichten längst vergangener Zeiten, während Museen mit weltbekannten Kunstwerken begeistern und diverse Veranstaltungen Menschen aus aller Welt zusammenbringen. Ebenso überzeugen die oberbayerischen Städte allesamt durch ihre Nähe zur Natur. Die Vielzahl an Seen und Flüssen, Moorlandschaften und Wiesen, imposanten Bergen und weitläufigen Wäldern schenken die Möglichkeit, dem städtischen Trubel für einen Moment zu entfliehen, Kraft zu tanken und die Region aktiv auf dem Radl, im Wasser oder zu Fuß zu erleben.

Neben der bekannten Landeshauptstadt München lohnt sich auch der Blick auf die kleineren Städte der Region: In Burghausen versprüht die weltlängste Burg einen Hauch von Mittelalter. Bad Reichenhall entführt Besucher:innen in die Welt von Salz und Sole, während im Norden Oberbayerns Hopfen und Bier besonders präsent sind. Durch ihre Nähe zum größten zusammenhängenden Hopfenanbaugebiet der Welt, der Hallertau, warten in Städten wie Freising oder Pfaffenhohen an der Ilm besondere kulinarische und kulturelle Erlebnisse rund um Bier und Brauereihandwerk.

In Garmisch schlendert man im Schatten von Deutschlands höchstem Gipfel, der Zugspitze, durch die beschauliche Fußgängerzone. Dagegen ist Dachau als eine der ehemals bedeutendsten Künstlerkolonien Europas vor allem ein Tipp für Kunst- und Kultur-Begeisterte.

## Tourismus Oberbayern München e.V.

Prinzregentenstraße 89, 81675 München, 089 638958790  
info@oberbayern.de, www.oberbayern.de



© Genuss-Erlebnisweg\_24\_GaPa  
©Gapa Tourismus



Marktstraße  
© Stadt Bad Tölz



Frauenkirche und Rathaus im Winter, © München Tourismus, Sigi Müller

Mehr als Oktoberfest, Biergarten und FC Bayern - in der Landeshauptstadt reihen sich unzählige Kunst- und Kulturstätten an berühmte Sehenswürdigkeiten, gehobene Spitzenlokale an legendäre Kultkneipen sowie moderne Architektur an historische Bauten. Mit der majestätischen Bavaria, dem Siegestor oder der prunkvollen Maximilianstraße setzten sich die bayerischen Könige einst architektonische Denkmäler, die das Stadtbild bis heute prägen. Auf zahlreichen Wander- Radl- und Themenrouten lässt sich die Landeshauptstadt aktiv und auf eigene Faust entdecken. So führt beispielsweise die Ost-West-Passage einmal quer durch München. [TreffpunktDeutschland.de/muenchen](http://TreffpunktDeutschland.de/muenchen)



Englischer Garten Spaziergänger Winter  
© München Tourismus, Tommy Lösch



Hofgartentempel Winter  
© München Tourismus, Luis Gervasi



Englischer Garten im Spätherbst  
© München Tourismus, Peter Hutzler



Eislaufen auf dem Nymphenburger Kanal  
© München Tourismus, Luis Gervasi

## Frauenkirche

Von weither sichtbar ragen die Zwillingstürme der Frauenkirche in den Himmel und prägen die Münchner Skyline wie kein anderes Gebäude. Und das soll auch so bleiben: Mit einem Bürgerentscheid in 2004 entschieden die Münchner:innen, dass kein neues Bauwerk in der Stadt die Frauenkirche mit ihren 98,57 Metern künftig überragen soll. Die gotische Dom- und Stadtpfarrkirche wurde bereits 1488 nach nur 20 Jahren Bauzeit fertiggestellt. Ihre charakteristischen „Welschen Hauben“ erhielt die Frauenkirche erst im Jahr 1525.

Frauenplatz 12, München

## Schloss Nymphenburg

Schloss Nymphenburg mit samt Parkanlage war bereits im 18. Jahrhundert in ganz Europa bekannt. Heute ist es eine grüne Oase inmitten der Stadt. Den Mittelpunkt des Schlosses bildet der Steinerne Saal mit seinem Freskenzyklus. Was viele nicht wissen – in der Nähe des Schlosses gibt es den Botanischen Garten, eine Vielzahl an Museen und das tiefenentspannte Viertel Neuhausen zu entdecken. München



[TreffpunktDeutschland.de/oberbayerns-staedte](http://TreffpunktDeutschland.de/oberbayerns-staedte)

# EVENT HIGHLIGHTS

Herbst/Winter 2022/23



Am Freitag vor dem 1. Advent ziehen Dachauer Kinder im traditionellen „Engerzug“ den Altstadtberg hinauf. Vor dem Rathaus eröffnet ein Bläserkonzert den Dachauer Christkindlmarkt, der sich in die festlich erleuchtete Altstadt schmiegt. Weihnachtliche Aromen, Kunsthandwerk und winterliche Handarbeiten laden zum Bummeln zwischen den Ständen ein. **Altstadt, Dachau**

## Weihnachtszauber Maisach

**15. - 18.12.2022, Maisach**  
Auf dem Winterfestival in Maisach im Landkreis Fürstentum verzaubert Jahr für Jahr ein Lichtermeer unter Kuppelzelten die Besucher:innen. Die Theaterprogramme, Tanz- und Feuershows sowie Mitmachaktionen in der Himmelswerkstatt sind ein einmaliges Highlight für Groß und Klein!

## Burgweihnacht

**09. - 11.12.2022, Burghausen**  
Die weltlängste Burg in Burghausen erstrahlt in der Vorweihnachtszeit in besonders festlicher Atmosphäre. Bei knisterndem Feuer, Erzählungen und Gesang lassen sich vorweihnachtliche Gaumenfreuden genießen. Die kleinen Besucher:innen können sich auf Märchen und Schattenspiele freuen.

## Neujahrsskispringen in Garmisch-Partenkirchen

**31.12.2022 & 01.01.2023**



Garmisch-Partenkirchen ist auch 2023 wieder Schauplatz der Vierschanzentournee. Die neu gebaute Olympiaschanze in Garmisch lockt am ersten Tag des Jahres tausende sportbegeisterte Zuschauer:innen an, wobei man bereits am 31. Dezember das offizielle Training sowie die Qualifikation hautnah verfolgen kann. Mitreißende Stimmung und herausragende sportliche Leistungen garantieren einen rundum gelungenen Start ins neue Jahr. **Garmisch-Partenkirchen**

## Biathlon Weltcup

**11. - 15.01.2023, Ruhpolding**  
Mitte Januar kommt die Weltelite des Biathlonsports in der Chiemgau Arena in Ruhpolding zusammen, um sich dort unter dem Jubel zahlreicher Fans im Einzel, Sprint, Massenstart oder in der Staffel zu messen. Ob sportbegeistert oder nicht – das abwechslungsreiche Rahmenprogramm und die großartige Stimmung in der Arena machen den Biathlonweltcup in Ruhpolding zu einem einzigartigen Wintererlebnis.

## Winter-Tollwood

**24.11. - 31.12.2022**



Winter-Tollwood: In der Weihnachtszeit fasziniert das Winter-Tollwood auf der Münchner Theresienwiese als Fest für alle Sinne, mit einem bunten Musik- und Kulturangebot, mit internationalem Kunsthandwerk und Köstlichkeiten aus aller Welt. Als Höhepunkt erweist sich die Silvestergala mit einem ökologischen Fünf-Gänge-Menü und einem Programm aus Kabarett, Schauspiel und Musik sowie dem traditionellen Mitternachtswalzer zum großen Feuerwerk. **Olympiapark, München**

## Perchten Kirchseeon

**27.11.2022 - 06.01.2023, Kirchseeon**  
Von Beginn der Adventszeit bis zum Dreikönigstag kreisen und tanzen alljährlich Schreckensgestalten und Perchten mit feurigen Fackeln durch die Straßen der Gemeinde Kirchseeon. Mit ihren schaurigen Holzmasken, zotteligen Kostümen und haarigen Umhängen machen sie noch heute eine wilde Jagd auf böse Geister. Ihr traditioneller Lauf wird dabei mit der Melodie der Glockenspiele und spannenden Trommeleinlagen begleitet.

## Special Olympics Winterspiele 2023

**23. - 26.01.2023, Bad Tölz**  
Unter dem Motto „Gemeinsam stark!“ gehen bei den Special Olympics Winterspielen Bayern 2023 in Bad Tölz bis zu 700 Sportler:innen mit und ohne geistige Behinderung an den Start. Mit rund 1.300 Gesamtteilnehmer:innen, fairen Wettbewerben und großen Emotionen versprechen die SOBY Winterspiele in Bad Tölz ein buntes, vielfältiges und inklusives Sportfest.



Bad Reichenhall bietet zu allen Jahreszeiten besondere Ideen für drinnen und draußen. Von Wandern über Radfahren bis hin zur entspannten Auszeit mit AlpenSole. Vorhang auf für Kunst und Kultur! Große Events und kleine Spektakel, Modernes und Historisches, Schönes und Schräges, Regionales und Internationales, Musikalisches und Dramatisches – nahezu alle Facetten des kulturellen Lebens präsentiert die Alpenstadt im Jahresbogen. Ob Winterwandern und Rodeln auf dem Predigtstuhl, Langlaufen auf 25 Loipenkilometern oder Abschalten in der RupertusTherme – der Winter in Bad Reichenhall ist immer einen Ausflug wert.

[TreffpunktDeutschland.de/bad-reichenhall](http://TreffpunktDeutschland.de/bad-reichenhall)





Altstadt © Stadt Dachau

Dachau ist eine über 1.200-jährige Kulturstadt und ehemalige Künstlerkolonie vor den Toren Münchens. Schon von weitem entdeckt man die malerische Altstadt und das kurfürstliche Schloss der Wittelsbacher auf einer Anhöhe über der Amper und dem Dachauer Moos. Oben angekommen, eröffnet sich dem Besucher vom Schlossgarten aus ein einmaliger Fernblick über die nur 16 km entfernte Landeshauptstadt München – bei Föhn - bis hin zu den Bayerischen Alpen. Die reizvolle Naturlandschaft kann man beim Wandern oder Radfahren genießen. Mit der KZ-Gedenkstätte ist die Stadt auch zentraler europäischer Lern- und Erinnerungsort. [TreffpunktDeutschland.de/dachau](http://TreffpunktDeutschland.de/dachau)



Schloss Dachau © Jörg Lutz Stadt Dachau



Ehem. Künstlerkolonie Maler © Gemäldegalerie Dachau Stadt Dachau



Altstadt Burg © Burghauser Touristik

## Burghausen

Die bayerische „Salzachperle“ Burghausen, nur 100 km östlich von München und 50 km nördlich von Salzburg entfernt, fasziniert mit der längsten Burg der Welt, einer malerischen Altstadt und einem vielseitigen Freizeit-, Sport- und Kulturangebot. Eindrucksvolle Perspektiven auf Burg, Altstadt und Flussidylle erhalten Besucher auch bei einer Fahrt mit der früheren Salzkähnen, auf der glitzernden Salzach oder bei einem aktiven Radurlaub in und um Burghausen. Ende des Jahres sorgen sowohl der „Advent in den Gräben“, als auch die „Burgweihnacht“ für besinnliche Stimmung rund um die historischen Mauern.

[TreffpunktDeutschland.de/burghausen](http://TreffpunktDeutschland.de/burghausen)



© Burghauser Touristik

## Weltlängste Burg Burghausen

Mehr als einen Kilometer lang - genau 1051 Meter - thront die mächtige Burganlage über der denkmalgeschützten Altstadt in Bayern. Die Burg ist der Mittelpunkt eines Burghausen-Besuches. Sie ist ein malerisches Fest für die Sinne, erste Station bewussten Entschleunigens und der Begegnung mit einer über 1000jährigen Kulturgeschichte: Scheinbar ohne Ende ziehen sich die Mauern, Zinnen, Türme und Kapellen über eine schmale Bergzunge, eingebettet zwischen dem Naturparadies Wörthersee und der alpin glitzernden Salzach. **Burghausen**



Gemäldegalerie Dachau © Günter Standl Stadt Dachau

## Gemäldegalerie Dachau

1908 wurde die erste Gemäldegalerie im Dachauer Schloss eröffnet. Seit 1985 befindet sie sich an ihrem heutigen Standort, mitten in der Dachauer Altstadt. In der Dauerausstellung werden Landschafts- und Genrebilder des 19. und frühen 20. Jahrhunderts sowie einige Skulpturen gezeigt. Bei einem Rundgang entdeckt man u.a. bekannte Namen wie Eduard Schleich d. Ä., Christian Morgenstern, Carl Spitzweg oder Lovis Corinth. **Konrad-Adenauer-Straße 3, Dachau**



Internationales Mahnmal KZ-Gedenkstätte Dachau © Stadt Dachau

## KZ-Gedenkstätte

Als Standort eines der ersten Konzentrationslager ist Dachau weltweit bekannt. Von 1933 bis 1945 wurden hier über 204.000 Häftlinge registriert und 41.500 Personen ermordet. Auf Betreiben des Comité International de Dachau wurde 1965, auf dem Gelände des ehemaligen Konzentrationslagers, die KZ-Gedenkstätte eröffnet. Aktuell besuchen über 900.000 Interessierte jährlich diese zentrale, europäische Lern- und Erinnerungsstätte. **Alte Römerstraße 75, Dachau**



## Thematischer Artikel

Lorem ipsum dolor sit amet, consectetur adipiscing elit. Aenean commodo ligula eget dolor. Aenean massa. Cum sociis natoque penatibus et magnis dis parturient montes, nascetur ridiculus mus. Donec quam felis, ultricies nec, pellentesque eu, pretium quis, sem. Nulla consequat massa quis enim. Donec pede justo, fringilla vel, aliquet nec, vulputate eget, arcu. In enim justo, rhoncus ut, imperdiet a, venenatis vitae, justo. Nullam dictum felis eu pede mollis pretium. Integer tincidunt. Cras dapibus. Vivamus elementum semper nisi. Aenean vulputate eleifend tellus. Aenean leo ligula, porttitor eu, consequat vitae, eleifend ac, enim. Aliquam lorem ante, dapibus in, viverra quis, feugiat a, tellus. Phasellus viverra nulla ut metus varius laoreet. Quisque rutrum. Aenean imperdiet. Etiam ultricies nisi vel augue. Curabitur ullamcorper ultricies nisi. Nam eget dui. Etiam rho. **TreffpunktDeutschland.de/ort**







© Tourist Information Bad Tölz

Nur 50 Kilometer südlich von München und direkt zu Füßen der bayerischen Voralpen liegt die idyllische Kleinstadt Bad Tölz. Der Heilklimatische Kurort ist für sein mildes Reizklima und seine natürlichen Moorvorkommen bekannt und brachte bereits Thomas Mann zum Schwärmen. Nur wenige Gehminuten von der historischen Marktstraßen entfernt, thront der Kalvarienberg samt Kirche und Kapelle, der einen gigantischen Blick über den Isarwinkel hinein in die bayerischen Voralpen gewährt – ein Ort zum Durchatmen und Genießen. Marionettentheater, Planetarium, das Tölzer Stadtmuseum sowie zahlreiche Freizeitangebote in der Natur machen Bad Tölz für Groß und Klein zu einem Ausflug der besonderen Art. [TreffpunktDeutschland.de/bad-toelz](http://TreffpunktDeutschland.de/bad-toelz)



© Stadt Bad Tölz



© Stadt Bad Tölz



Genuss-Erlebnisweg © Gapa Tourismus

Mit seiner Lage inmitten atemberaubender Bergkulissen, zu Füßen der 2.962 Meter hohen Zugspitze, ist Garmisch-Partenkirchen der Inbegriff für gewaltige und ursprüngliche alpine Natur. Von der beeindruckenden Partnachklamm, über die malerische Fußgängerzone bis hin zum beschaulichen Michael-Ende-Kurpark und der legendären Olympia-Skisprungschanze – zahlreiche Sehenswürdigkeiten und Ausflugsziele in und um Garmisch-Partenkirchen laden im Sommer wie Winter zu neuen Abenteuern ein. Die kalte Jahreszeit steht dabei voll und ganz im Zeichen des Wintersports. Dabei locken vor allem die Skigebiete Zugspitze und Garmisch-Partenkirchen begeisterte Ski- und Snowboardfahrer:innen auf die Piste. [TreffpunktDeutschland.de/Garmisch-Partenkirchen](http://TreffpunktDeutschland.de/Garmisch-Partenkirchen)



Zugspitze Region Skiing © Brey Photography



Schanze mit Kampfrichterturm © Markt Garmisch-Partenkirchen / Marc Gilsdorf



© Stadt Bad Tölz

## Tölzer Stadtmuseum

Auf drei Ausstellungsebenen ermöglicht das Tölzer Stadtmuseum inmitten der historischen Marktstraße einen Streifzug durch die letzten Jahrhunderte der von Flößerei und Brauereihandwerk geprägten Stadt. Bereits 1886 öffnete das Museum seine Türen und gilt bis heute als Schatzhaus der Isarwinkler Kulturgeschichte.

Marktstraße 48, Bad Tölz



AlpspizX © Zugspitze Arena Bayern-Tirol Matthias Aleitsee

## AlpspizX

Grandiose Ausblicke in die unendlich erscheinende Weite. Ein Hauch von Adrenalin. Rund herum die gewaltigen Gipfel der Zugspitzregion. Das alles erwartet Besucher:innen auf der Aussichtsplattform AlpspizX am Osterfelderkopf. Wenige Schritte von der Bergstation der Alpspitzbahn entfernt befindet sich die X-förmige Stahlkonstruktion, tausend Meter über dem Erdboden. Die Glaswand garantiert dabei einen herrlichen Panoramablick.

Garmisch-Partenkirchen

**ERLEBE UNSERE LEIDENSCHAFT FÜR BIER & GENUSS**

BESUCHE UNS IN BAYREUTH UND LASS DICH BEGEISTERN!

BIER-ERLEBNISWELT | TASTINGS & BIERSEMINARE | TAGUNGEN | ERLEBNISTOUREN  
HOTEL & GASTRONOMIE LIEBESBIER | FEIERN & GENIESSEN

[maiselandfriends.com](http://maiselandfriends.com)

**NOCH MEHR AUF  
TREFFPUNKT  
DEUTSCHLAND.DE**



**QR-Code  
scannen  
und ganz  
Deutschland  
entdecken!**



Stadt  
**Langenzenn**  
historisch. modern.

## 150 Jahre Vizinalbahn



26. – 29.05.2022

Vor 150 Jahren fuhr bayernweit die erste Vizinalbahn zwischen Siegelsdorf und Langenzenn. Damit ist den Verantwortlichen damals erstmalig der Anschluss durch eine Nebenlinie an das Eisenbahnnetz gelungen. Was

anfänglich noch hinterfragt wurde, ist mittlerweile zu einem festen Bestandteil des ÖPNVs bei uns geworden.

Die Zenngrundbahn verbindet die Gemeinden zweier Landkreise mit der Stadt Fürth, dem gesamten Großraum und weit darüber hinaus. Sie bietet zusammen mit dem Busnetz eine gute Alternative zum Individualverkehr. Dass dies heute so ist, war nur möglich, weil die Bahn im wahrsten Sinne des Wortes die Weichen richtig gestellt hat. Auch die Aussicht auf das dritte Gleis zwischen Siegelsdorf und Fürth und neue zukunftsfähige Antriebsmöglichkeiten geben Hoffnung, dass sich der Zugverkehr auf der Zenngrundbahn positiv weiterentwickelt. Durch eine damit einhergehende Taktverdichtung würde die Strecke an Attraktivität gewinnen und dem Ziel eines Ausbaus zur S-Bahn ein großes Stück näher kommen. Ich freue mich schon darauf, am Jubiläumswochenende den direkten Vergleich zwischen einer historischen Dampflok von früher und den heutigen Triebwagen zu sehen.

Das Bahnjubiläum bietet eine willkommene Gelegenheit, um sich bei einem der vielen Programmpunkte zu begegnen und miteinander zu feiern. 100 Jahre jünger als die Zenngrundbahn ist übrigens der Landkreis Fürth, der heuer sein 50-jähriges Bestehen in der jetzigen Form feiert.

## Hobby- und Künstlermark

8.5.2022

Es lohnt sich, den Wocheneinkauf ausnahmsweise auf einen Sonntag zu legen und die Taschen mit frischen Waren zu füllen. Am Sonntag, den 08. Mai 2022 verwandelt sich die Innenstadt Langenzenns von 11:00 Uhr bis 17:00 Uhr in eine Schlemmer- und Erkundungsmeile. Anlässlich des Regional- und Hobbymarktes reihen sich vom Historischen Backhaus, dem Marktplatz bis in die romantische Rosenstraße fränkische Köstlichkeiten aneinander.

## Stadt Langenzenn

Friedrich-Ebert-Straße 7  
90579 Langenzenn  
Tel.: 09101 703-0  
stadt@langenzenn.de  
[www.langenzenn.de](http://www.langenzenn.de)

# WILLKOMMEN IM ROMANTISCHES FRANKEN



Castolzburg  
Burgerlebnismuseum  
© Tourismusverband  
Romantisches Franken

## Ganz mein Urlaub

Mit dem Naturpark Frankenhöhe im Norden, dem Hesselberg im Süden und vielen kleinen Dörfern, bestimmt eine weitläufige Natur das Bild der sanften Mittelgebirgslandschaft im Romantischen Franken. Das große historische Erbe zeigt sich in den ehemaligen Reichsstädten, den früheren Klöstern und in der Markgrafenresidenz Ansbach.

Die Städte im Romantischen Franken sind Glanzpunkte deutscher Städtebaukunst. Beeindruckende Fachwerkhäuser, geschlossene Stadtmauern, verwinkelte Gassen, Tore und Türme aus dem Mittelalter bestimmen die Stadtbilder. Die berühmte alte Reichsstadt Rothenburg ob der Tauber thront hoch über dem Fluss und ist Romantik pur. Ansbach war ehemals Sitz der Markgrafen, ist heute Zentrum der Region und schweigt im Rokoko, in barocken Fassaden und versteckten Innenhöfen im Renaissance-Stil. Dinkelsbühl mit seinem schönen Münster, dem modernen Haus der Geschichte und seinem Nachtwächter und Feuchtwangen mit seinem berühmten Kreuzgang sind zauberhafte Städte an der Romantischen Strasse.

Neben der Markgräflichen Residenz von Ansbach ist die Castolzburg mit dem modernen Burgmuseum ein sehenswertes Schmuckstück der Region. Aber auch Schloss Schillingsfürst mit dem Fürstlichen Falkenhof, das LIMESMUSEUM am UNESCO Welterbe Limes, örtliche Museen und der Playmobil FunPark in Zirndorf lohnen einen Besuch.

### Tourismusverband Romantisches Franken

Am Kirchberg 4 91598 Colmburg  
Tel: 0980 94141 [info@romantisches-franken.de](mailto:info@romantisches-franken.de)  
[www.romantisches-franken.de](http://www.romantisches-franken.de)



Burggarten Rothenburg o.d. Tauber  
© Rothenburg Tourismus  
Service, W.Pfützinger



Eingang PLAYMOBIL-FunPark  
© geobra Brandstätter Stiftung & Co. KG

## Outdoor Aktivitäten in der Region



Rothenburg Koblzeller Tor  
© Romantisches Franken F. Trykowski

### Radfahren

#### Themenwege - Rundtouren - 1.600 km ausgeschildertes Netz

Die Landschaft im Romantischen Franken ist wie geschaffen für schöne Radtouren. Das komplette Routennetz mit einer einheitlichen, aufeinander abgestimmten Beschilderung ausgestattet. Eine Radkarte zeigt alle Strecken im Überblick.

Es gibt allein 40 Themenrouten und Fernradwege. Weil alle Strecken gut miteinander vernetzt sind, hat man zusätzlich die Möglichkeit, mit eigenen Kombinationen verschiedenste Varianten zu fahren. Viel Sehenswertes und die schönen Städte machen den Radurlaub perfekt.

### Wandern

Ein großes Netz an Wanderwegen durchzieht den Naturpark Frankenhöhe. Rund um den Hesselberg kann man mit herrlicher Aussicht wandern. Rund um die historischen Städte von Dinkelsbühl, Feuchtwangen und Rothenburg o.d.T. stehen eigene Wegenetze bereit. Mit Geschichte wandern geht man auf dem KulturWanderweg Hohenzollern zwischen Rosstal und Langenzenn. Bei Stein und Zirndorf ist der Wanderweg Wallensteins Lager eine schöne Mischung aus Naturerlebnis und Geschichtspfad.



Wandern Kühberg  
© Romantisches Franken F. Trykowski

### Golfregion

Mit gleich sechs Golfplätzen ist die Auswahl vor den Toren von Nürnberg groß. Allesamt liegen sie schön eingebettet in die Landschaft und haben noch viel Platz für Gastspieler. Auf den vier 18-Loch und zwei 9-Loch Anlagen kann man entspannte Runden genießen. Alle Informationen zum Radfahren, Wandern und Golfen gibt es auf der Webseite [www.romantisches-franken.de](http://www.romantisches-franken.de)



Golfen Colmburg  
© Romantisches Franken F. Trykowski



[TreffpunktDeutschland.de/  
romantisches-franken](http://TreffpunktDeutschland.de/romantisches-franken)

# EVENT HIGHLIGHTS

Herbst/Winter 2022/23

## Ansbacher Altstadt Weihnacht

24.11.2022 - 23.12.2022



© Michael Vogel / Stadt Ansbach

Der Ansbacher Weihnachtsmarkt hat sich zu einem Geheimtipp für Weihnachtsmarktfans in Mittelranken entwickelt. Eingebettet zwischen barocken Fassaden und den beiden großen Kirchen bietet der Ansbacher Weihnachtsmarkt eine stimmungsvolle und unverwechselbare Kulisse. Liebevoll gestaltete Buden, offene Feuerstellen, der Duft von Glühwein und gebrannten Mandeln, fränkische Köstlichkeiten rund um die berühmte Ansbacher Bratwurst und weihnachtliches Kunsthandwerk laden zum Bummel über den Markt ein. Ein abgestimmtes Lichtkonzept lässt den ganzen Platz im stimmungsvollen Licht erstrahlen. **Ansbach**

## Weihnachtsmarkt im Spitalhof

24.11. - 21.12.2022



© David Haas / Touristik Service Dinkelsbühl

Unter dem Motto „Ihr Kinderlein kommet“ lädt Dinkelsbühl zum Weihnachtsmarkt ein. Er findet im idyllischen Spitalhof statt und zählt zu den schönsten Märkten an der Romantischen Straße. Die liebevoll geschmückte Budenstadt bietet eine Vielzahl an traditionellen Weihnachtsartikeln. **Dinkelsbühl**



© Rothenburg Tourismus Service, WP

## Rothenburger Reiterelesmarkt

25.11. - 23.12.2022

Rothenburg ob der Tauber



© Stadt Heilsbronn

## Heilsbronner Weihnachtsmarkt

2. - 4.12.2022

Heilsbronn



© Andreas Strunz  
Tourist Information Feuchtwangen

## Weihnachtsmarkt Feuchtwangen

25.11.-18.12.2022

Feuchtwangen



© geo-select FotoArt  
Kulturamt Cadolzburg

## Cadolzheimer Adventmarkt

26.11.-27.11.2022

Cadolzburg

## Adventsmarkt

26.11.-27.11.2022,  
Sachsen b. Ansbach

## Rothenburger Märchenzauber

4. - 19.11.2022

Rothenburg ob der Tauber

## ANSBACH



Residenz © Florian Trykowski / Stadt Ansbach

Das Wandeln durch Kultur und Geschichte sowie der Genuss kulinarischer Spezialitäten lassen sich in Ansbach hervorragend mit Rad- oder Wandertouren in einer großartigen Naturkulisse verbinden. Versteckte Schätze, wie der Hofgarten mit seinen saisonal bepflanzten bunten Blumenrabatten, Springbrunnen-Geplätscher, schattige Baumalleen sowie der duftende Leonhart-Fuchs-Kräutergarten und der mittelalterliche Behringershof laden, inmitten der Stadt als Orte der Ruhe und Entspannung, ein. Faszinierende Landschaften, einmalige Naturschätze und malerische Ortschaften prägen die Gegend rund um Ansbach.

TreffpunktDeutschland.de/ansbach



Georgsbrunnen auf Martin Luther Platz  
© Florian Trykowski / Stadt Ansbach



Rokoko  
© JimAlbright / Stadt Ansbach

## WASSERTRÜDINGEN



Klingenweiherpark Wassertrüdingen © Florian Trykowski

Die Stadt an der Wörnitz eignet sich besonders als Ausgangspunkt für Rad- und Wandertouren durch eine einzigartige Natur zwischen den Feriengebieten Romantisches Franken, Fränkisches Seenland und dem Nördlinger Ries. In den ehemaligen Gartenschauanlagen – dem Wörnitzpark und dem Klingenweiherpark – kommen Erholungssuchende auf ihre Kosten. Auf beeindruckende Weise gelang hier eine Verbindung zwischen moderner Architektur und unberührter Natur: der Goldene Weihersteig. Auch die Wassertrüdingen Altstadt überzeugt mit vielen historischen Zeugnissen. Erleben Sie es selbst!

TreffpunktDeutschland.de/wassertruedingen



Türle Wassertrüdingen  
© Beatrix Getze



Hesselberg, Wassertrüdingen  
© Florian Trykowski

# Sonderausstellungen in Rothenburg ob der Tauber

»Pittoresk! Selbstbild –  
Fremdbild – Wiederaneignung«

bis Ende 2022

Weiteres unter [www.rothenburgmuseum.de](http://www.rothenburgmuseum.de)

»Rothenburg in London – Einflüsse  
auf die Gartenstadtbewegung?«


bis Ende 2022

Weiteres unter [www.rothenburgmuseum.de](http://www.rothenburgmuseum.de)

»Eine Begegnung mit Rothenburg –  
Kunst und Künstler zwischen  
1830 und 1960«

1. Mai bis 31. Oktober 2022

Weiteres unter [www.kriminalmuseum.eu](http://www.kriminalmuseum.eu)



Elias Bancroft ca. 1902 © Mittelalterliches Kriminalmuseum (Ausschnitt)

Anzeige  
*Pittoresk  
Picturesque*

**Rothenburg**  
ob der Tauber

Informationen und Broschüren: Rothenburg Tourismus Service  
Tel. + 49 9861404-800, [info@rothenburg.de](mailto:info@rothenburg.de), [www.rothenburg-tourismus.de](http://www.rothenburg-tourismus.de)



Innenstadt  
© Jim Albright / Stadt Merkendorf

Merkendorf gilt als die Krautstadt im Fränkischen Seenland. Der Krautbau hat dort seit dem 18. Jahrhundert Tradition und prägt das Stadtbild der historischen Altstadt. Doch Merkendorf ist nicht nur Krautstadt – hier gibt es viel mehr zu entdecken und erleben. Eine Attraktion für Jung und Alt ist der Erlebnisspielplatz „Treffpunkt Stadtgraben“ mit Skulpturenmeile sowie das Freizeitzentrum Weißbachmühle mit Badesee, Zeltplatz und Wohnmobilstellplatz. Hier lässt es sich verweilen – Spiel, Sport, Spaß und Erholung gibt es in unserem Freizeitzentrum Weißbachmühle mit Naturfreibad, Wohnmobilstellplatz Jugendzeltplatz und Kiosk mit Seeterrasse. [TreffpunktDeutschland.de/merkendorf](http://TreffpunktDeutschland.de/merkendorf)



Freizeitzentrum Weißbachmühle  
© Jim Albright / Stadt Merkendorf



Rathaus & Marktplatz  
© Jim Albright / Stadt Merkendorf



Museum FLUVIUS  
© Touristikservice Wassertrüdingen

## Museum FLUVIUS

Im Museum FLUVIUS erleben Sie das Wasser von einer ganz anderen Seite. Das barrierefreie Museum entführt den Besucher in die faszinierende Welt der Wörnitz, dem heimischen Fluss von Wassertrüdingen. Auf zwei Ebenen laden tolle Mitmachstationen zum Sehen, Fühlen, Hören und Staunen ein. Erfahren Sie alles rund um Fluss- und Teichlandschaften, ihre Entstehung, Besonderheiten und Lebewesen. Ein weiteres Highlight für Groß und Klein ist das große Aquarium mit heimischen Fischen. Im Dachgeschoss finden immer wechselnde Sonderausstellungen statt.

Marktstraße 1, Wassertrüdingen



© Touristikverband Hesselberg e.V.

## Hesselberg

Das Land rund um den Hesselberg hat sich mit seiner weitgehend unberührten Landschaft erfolgreich der Unruhe und Hektik unserer Zeit entzogen. Ausgedehnte Wälder mit Rad- und Wanderwegen lassen den Stress des Alltags verschwinden. Losgelöst von der Frankenalb erhebt sich der höchste Berg Mittelfrankens 200 Meter über sein Umland empor. Durch die Höhe bietet der Berg die idealen Bedingungen für die verschiedensten Luftsportarten, wie etwa Paragliding oder dem Segelflug. Aber auch Ruhe und Erholung lässt sich hier finden. Da der Hesselberg ein Landschaftsschutzgebiet mit Halbtrockenrasen und Niederwald ist, können Wanderer die weitgehend unberührte Natur genießen.

[TreffpunktDeutschland.de/Hesselberg](http://TreffpunktDeutschland.de/Hesselberg)



Münster  
© Ralf HANISCH / Stadt Heilsbronn

## Heilsbronn

Als lohnenswertes Ausflugsziel zeichnet sich Heilsbronn durch sein breites Freizeit- und Kulturangebot aus und ist eine vielseitige Stadt, deren geschichtliche Wurzeln weit zurückreichen. Lassen Sie die Geschichte vor Ihren Augen lebendig werden. Tauchen Sie ein in die mittelalterliche Klosterwelt der Zisterzienser und entdecken Sie die zu Stein gewordenen Spuren der Hohenzollern, durch deren Wirken die Stadt so maßgeblich geprägt wurde. Mit den Grablegen der Hohenzollern im Münster von 1297 bis 1625 gingen umfangreiche Stiftungen und Schenkungen einher, womit sich, in dem über 880-jährigen Münster eine Welt wertvoller Kunstschätze eröffnet.

TreffpunktDeutschland.de/heilsbronn



Stadtansicht © ViaStudio  
Touristik Service Dinkelsbühl

## Dinkelsbühl

Bereits von Ferne zeichnet sich die Silhouette der Stadt mit dem mächtigen Münster St. Georg ab. Türme und Tore umgeben die laut FOCUS „schönste Altstadt Deutschlands“.

Geschützt von der wehrhaften Mauer, erinnern prächtige Patrizierhäuser, wie der „Hezelhof“ und das „Deutsche Haus“, an Dinkelsbühls große Zeit im 15. und 16. Jahrhundert. Fleißige Handwerker und blühender Handel mehrten den Reichtum der Stadt; steinerne Zeugen von Bürgerstolz und Glaubensstärke sind bis heute das gotische Münster St. Georg im Herzen Dinkelsbühls oder das großzügige Heiliggeistspital.

TreffpunktDeutschland.de/dinkelsbuehl



Kernfranken © Picture200M  
Kommunale Allianz Kernfranken e.V.

## Kernfranken

In Kernfranken ist der Genuss zu Hause. Die Region im Herzen Mittelfrankens ist nicht nur reich an kulturellen Sehenswürdigkeiten und abwechslungsreichen Freizeitangeboten. Hier erleben Sie echte Gastlichkeit und typisch fränkische Küche, die zu jeder Jahreszeit ganz besondere Schmankerl zu bieten hat. Von knusprigem Karpfen über deftige Brotzeiten bis hin zu köstlichen Spargelgerichten reichen die fränkischen Gaumenfreuden. Dazu passt immer ein gut gekühltes Bier. Besuchen Sie die Städte und Gemeinden Kernfrankens und lassen Sie sich verwöhnen von ihrer kulinarischen Vielfalt! Übrigens: Für einen längeren Aufenthalt bieten unsere Hotels, Gaststätten und Ferienwohnungen immer komfortable Unterkünfte.

TreffpunktDeutschland.de/kernfranken



Langenzenn © Fotograf „HaVo Hildebrand Stadt Langenzenn - Tourismus

## Langenzenn

Die Stadtkirche, mit ihrem Kloster, bildet das Wahrzeichen von Langenzenn. Wunderschöne Kunstschätze, wie die Altäre aus der Nürnberger Schule und ein Epitaph von Veit Stoß, laden zu einem Besuch und Verweilen ein. Die Geschichte Langenzenns reicht weit zurück. Durchstreifen Sie Langenzenns historische Altstadt und lassen Sie sich mit einer Stadtführung in die Vergangenheit entführen. Die erste gesicherte Erwähnung Langenzenns stammt aus dem Jahr 954, zur Zeit König Ottos I. (936-973). Langenzenn lag etwa in der Mitte des damaligen Reiches, wo der deutsche König und spätere Kaiser Otto I. am 16. Juni 954 in „Zinna“ eine Reichsversammlung abhielt.

TreffpunktDeutschland.de/langenzenn



Marktplatz Cadolzburg  
© by geo-select FotoArt Dr. Rüdiger Hess / Markt Cadolzburg

## Cadolzburg

Inmitten des Rangaus liegt der malerische Markt Cadolzburg. Sein Name weist auf die mächtige, gleichnamige Burganlage hin, die auf einer Felsnase über dem Ort thront und die Entwicklung des über 850 Jahre alten Ortes prägte. Erstmals 1157 urkundlich erwähnt, blickt Markt und Burg auf eine abwechslungsreiche Geschichte als Residenz der Burggrafen von Nürnberg und der zollerischen Markgrafen zu Brandenburg zurück. Die Geschichte spiegelt sich auch heute noch in den vielen historischen Gebäuden, besonders am Marktplatz und den engen Gassen, rund um die Burganlage wider. Einen einzigartigen Blick bietet der als „Cadolzburger Bleistift“ bekannte Aussichtsturm.

TreffpunktDeutschland.de/cadolzburg



Roßtal St. Laurentiuskirche mit Glockenturm im Vordergrund © Markt Roßtal

## Stein

Wer an Stein denkt, dem fällt wohl zuerst Faber-Castell ein oder die B14 oder beides. Dabei hat die Stadt, die zwar am südwestlichen Rand Nürnbergs am linken Ufer der Rednitz liegt, aber zum Landkreis Fürth gehört, viel, viel mehr zu bieten. „Stein ist eine sehr familienfreundliche Stadt“, sagt Andreas Brettreich, der Pressesprecher der Stadt Stein, „nahe an Nürnberg und doch mitten im Grünen ist Stein ein attraktiver Ausgangspunkt für Ausflüge und Entdeckungstouren in die Metropolregion.“

Dazu gibt es ein gut ausgebauten Radwegenetz – wer hier lebt und arbeitet, kommt mit seinem Rad überall gut hin.

TreffpunktDeutschland.de/stein



## Ort

Lorem ipsum dolor sit amet, consectetur adipiscing elit. Aenean commodo ligula eget dolor. Aenean massa. Cum sociis natoque penatibus et magnis dis parturient montes, nascetur ridiculus mus. Donec quam felis, ultricies nec, pellentesque eu, pretium quis, sem. Nulla consequat massa quis enim. Donec pede justo, fringilla vel, aliquet nec,

vulputate eget, arcu. In enim justo, rhoncus ut, imperdiet a, venenatis vitae, justo. Nullam dictum felis eu pede mollis pretium. nisi. Aenean vulputate eleifend tellus. Aenean leo ligula, porttitor eu, consequat vitae, eleifend ac, enim. elementum semper nisi. Aenean vulputate eleifend tellus. TreffpunktDeutschland.de/region

# NOCH MEHR AUF TREFFPUNKT DEUTSCHLAND.DE



## QR-Code scannen und ganz Deutschland entdecken!



BESUCHEN SIE  
UNSERE  
STADTFÜHRUNGEN  
„AB  
OSTERSONNTAG“

# OCHSENFURT

## RADELN & WANDERN

## BIER & WEIN

## AKTIV SEIN



Stadt  
**Ochsenfurt**

  
**MainDreieck**  
fränkisch . weltoffen . lebendig

Tourist Information Ochsenfurt | Hauptstraße 39 | 97199 Ochsenfurt  
Tel: (0) 9331 5855 | E-Mail: [tourismus@stadt-ochsenfurt.de](mailto:tourismus@stadt-ochsenfurt.de) | [www.ochsenfurt.de](http://www.ochsenfurt.de)

# WEIHNACHTS- MÄRKTE IN BAYERN



[TreffpunktDeutschland.de/  
weihnachtsmaerkte](https://TreffpunktDeutschland.de/weihnachtsmaerkte)



© Stadt Bad Tölz



© Stadt Immenstadt

## Tölzer Christkindlmarkt

25.11.2022 bis 24.12.2022

Christkindl's Traum – Weihnachtliche Romantik. Die Tölzer Marktstraße erstrahlt in festlichem Glanz. Eingerahmt von den mit Lüftlmalerei verzierten Häuserfassaden reihen sich rund 30 liebevoll geschmückte Stände des Christkindlmarktes auf – mit Schmuck, traditionellem Kunsthandwerk und dampfenden Weihnachtsleckereien. Das tägliche Musikprogramm, stimmt die Besucher endgültig auf Weihnachten ein.

Marktstraße, Bad Tölz

## Immenstädter Christkindlesmarkt

26.11.2022 - 27.11.2022

Ende November erstrahlt die Immenstädter Innenstadt wieder im vorweihnachtlichen Lichterglanz und lädt zu einem Bummel über das Hüttendorf. In der klaren Winterluft duftet es nach Glühwein, Apfelküchle und anderen kulinarischen Leckereien. 46 weihnachtlich geschmückte Marktständen lassen die Herzen der Besucher höherschlagen. **Marienplatz / Klosterplatz, Immenstadt i. Allgäu**



## Christkindlmarkt am Marienplatz

21.11.2022 - 24.12.2022

© München Tourismus, Lukas Barth

Der Christkindlmarkt am Marienplatz zählt nicht nur zu den beliebtesten Weihnachtsmärkten der Stadt, sondern ist auch ein echtes Münchner Original: Seine Wurzeln gehen bis ins 14. Jahrhundert zurück. Vor der romantischen Kulisse des neugotischen Rathauses verzaubert im November und Dezember die Budenstadt im altbayerischen Charme. **Marienplatz, München**



© netzmotor digital-print

## Romantischer Weihnachtsmarkt Gut Wolfgangshof

25.-27.11., 2.-4., 9.-11., 16.-18.12.2022

Im idyllischen und traditionsreichen Gut Wolfgangshof präsentieren ca. 120 Kunsthandwerker und Aussteller ihre Produkte. **Anwanden, Zirndorf**



## Romantischer Adventsmarkt

02.12. - 11.12.2022

© Füssen Tourismus und Marketing/ Helmut H. Kroiß

Klein und fein und weit weg von den trubeligen Weihnachtsmärkten in den großen Städten: Der Adventsmarkt im Allgäuer Urlaubsort Füssen findet im festlich beleuchteten Barockhof des einstigen Benediktinerklosters St. Mang statt und hat ein besonders romantisches Ambiente. **Füssen**



## Thematischer Artikel

Lorem ipsum dolor sit amet, consectetur adipiscing elit. Aenean commodo ligula eget dolor. Aenean massa. Cum sociis natoque penatibus et magnis dis parturient montes, nascetur ridiculus mus. Donec quam felis, ultricies nec, pellentesque eu, pretium quis, sem. Nulla consequat massa quis enim. Donec pede justo, fringilla vel, aliquet nec, vulputate eget, arcu. In enim justo, rhoncus ut, imperdiet a, venenatis vitae, justo. Nullam dictum felis eu pede mollis pretium. Integer tincidunt. Cras dapibus. Vivamus elementum semper nisi. Aenean vulputate eleifend tellus. Aenean leo ligula, porttitor eu, consequat vitae, eleifend ac, enim. Aliquam lorem ante, dapibus in, viverra quis, feugiat a, tellus. Phasellus viverra nulla ut metus varius laoreet. Quisque rutrum. Aenean imperdiet. Etiam ultricies nisi vel augue. Curabitur ullamcorper ultricies nisi. Nam eget dui. Etiam rho.

**TreffpunktDeutschland.de/ort**





## Altöttinger Christkindlmarkt

25.11. - 18.12.2022



Der Christkindlmarkt in Altötting vor der Kulisse des barocken Kapellplatzes mit der Gnadenkapelle in seiner Mitte ist einzigartig. Die besondere Atmosphäre in der Adventszeit wird durch das große musikalische Rahmenprogramm in den festlich geschmückten Altöttinger Kirchen ergänzt. Für die besinnliche Stimmung sorgen außerdem Bläser-Ensembles und Chöre auf der Marktbühne, sowie der tägliche Besuch des Heiligen Nikolaus um 17 Uhr. Auf dem Christkindlmarkt gibt es eine ausgewogene Auswahl an Kunsthandwerk und kulinarischen Genüssen. Die Krippentradition hat in Altötting schon seit jeher einen hohen Stellenwert. **Altötting**

## Priner Christkindlmarkt

25.11. - 18.12.2022



Der Duft von Tannengrün, heißen Getränken und gebrannten Mandeln liegt in der Luft ... An den vier Adventswochenenden lädt der Priener Christkindlmarkt zum gemütlichen Verweilen ein. Die Prien Marketing GmbH (PriMa) verwandelt auch das Ortszentrum zum beliebten Treffpunkt in der Adventszeit mit regionalen Köstlichkeiten, liebenswerten Geschenkideen und traditioneller Handwerkskunst. An den Adventswochenenden finden in und um den Markt wieder eine Vielzahl von Veranstaltungen, Lesungen und Vorführungen statt. Beim besinnlich zusammengestellten Bühnenprogramm wirken Kindergärten, Schulen und Musikgruppen aus der Umgebung mit. **Prien am See**

## Dachauer Christkindlmarkt

1.12. - 23.12.2022



Am Freitag vor dem 1. Advent ziehen Dachauer Kinder im traditionellen „Engerzug“ den Altstadtberg hinauf. Vor dem Rathaus eröffnet ein Bläserkonzert den Dachauer Christkindlmarkt, der sich in die festlich erleuchtete Altstadt schmiegt. Weihnachtliche Aromen, Kunsthandwerk und winterliche Handarbeiten laden zum Bummeln zwischen den Ständen ein. **Altstadt, Dachau**

## Thematischer Artikel



Lorem ipsum dolor sit amet, consectetur adipiscing elit. Aenean commodo ligula eget dolor. Aenean massa. Cum sociis natoque penatibus et magnis dis parturient montes, nascetur ridiculus mus. Donec quam felis, ultricies nec, pellentesque eu, pretium quis, sem. Nulla consequat massa quis enim. Donec pede justo, fringilla vel, aliquet nec, vulputate eget, arcu. In enim justo, rhoncus ut, imperdiet a, venenatis vitae, justo. Nullam dictum felis eu pede mollis pretium. Integer tincidunt. Cras dapibus. Vivamus elementum semper nisi. Aenean vulputate eleifend tellus. Aenean leo ligula, porttitor eu, consequat Donec quam felis, ultricies nec, pellentesque eu, pretium quis, sem. Nulla consequat massa quis

enim. vitae, eleifend ac, enim. Aliquam lorem ante, dapibus in, viverra quis, feugiat a, tellus. Phasellus viverra nulla ut metus varius laoreet.

Quisque rutrum. Aenean imperdiet. Etiam ultricies nisi vel augue. Curabitur ullamcorper ultricies nisi. Nam eget dui. Etiam rho.

**TreffpunktDeutschland.de/ort**



## Schwimmender Vilshofener Christkindlmarkt

25.11. - 18.12.2022



Der „Schwimmende Christkindlmarkt“ in Vilshofen an der Donau überzeugt mit seinem besonderen Ambiente und unverwechselbaren Charme. Besucher werden davon eingefangen und verzaubert. Auch dieses Jahr wartet der Christkindlmarkt mit dem Zauberwald auf- weihnachtlich illuminierte Gassen, adventlich dekorierte Fenster und eine zauberhafte Gestaltung als Verbindung der Donaupromenade mit dem historischen Stadtplatz. Ein weiteres Highlight ist die neun Meter hohe Glühweinpyramide, die speziell für Vilshofen gestaltet wurde und die Promenade erstrahlen lässt. **Vilshofen an der Donau**

# WOHIN GEHT ES IM NÄCHSTEN URLAUB?



Stadtplatz  
© Doris Wirth/Stadt Hemau

## Hemau

Hemau ist die flächenmäßig größte Gemeinde im Landkreis Regensburg und liegt im Herzen des Tantsintal – dem bewaldeten Bergrücken zwischen Altmühl und Schwarzer Laber. Die Stadt besticht mit einem besonderen Charme aus mittelalterlicher Geschichte und moderner Architektur.

Der Stadtplatz mit seinen Gasthäusern, Cafés und Geschäften verströmt ein schon fast norditalienisches Flair. Der Stadtbrunnen mit seiner überlebensgroßen Bronzekuh erinnert an die historischen Viehmärkte längst vergangener Zeiten. Vor den Toren der Stadt lädt das idyllische Waldbad im Sommer zum Baden und im Winter zum Schlittschuhfahren und Eisstockschießen ein.

[TreffpunktDeutschland.de/hemau](http://TreffpunktDeutschland.de/hemau)



Schwendreit  
© Tourist-Info Hinterschmiding

## Hinterschmiding

Der staatlich anerkannter Erholungsort Hinterschmiding ist eine Gemeinde im niederbayerischen Landkreis Freyung-Grafenau und Sitz der Verwaltungsgemeinschaft Hinterschmiding. Die Gemeinde zählt rund 2.500 Einwohner und liegt eingebettet in der reizvollen Mittelgebirgslandschaft des Bayerischen Waldes. Naturliebhaber finden im Dreiländereck Bayern, Böhmen und Mühlviertel zu jeder Jahreszeit die ersehnte Ruhe und Erholung Beim Langlaufen, Schneewandern, Skifahren und Rodeln oder bei ausgedehnten Wander-, Berg- und Radtouren durch die Landschaft, können Sie die Schönheiten der näheren und weiteren Umgebung kennen lernen.

[TreffpunktDeutschland.de/hinterschmiding](http://TreffpunktDeutschland.de/hinterschmiding)



## ALLGÄU

Neuschwanstein Hohenschwangau  
© Füssen Tourismus und Marketing/ Gerhard Eisenschink

Das Allgäu überrascht: gelebte Traditionen, frische Kulturalität, die authentische und bodenständige Küche. Gemeinsam ist allen die hohe Qualität der Angebote. Ob Gastgeber, Restaurant oder die Qualität der Wege. Überzeugen Sie sich selbst.

Das Allgäu erschließt sich dem Besucher zunächst über seine malerische Landschaft, seine imposanten Gipfel, seine herrlichen Wanderwege oder bezaubernden Seen. Aber war da nicht noch etwas? Ja richtig: Schloss Neuschwanstein, der Märchenkönig und mit ihm der Blick auf die kulturelle und historische Vielfalt einer Region, die es verdient, aus dem Schatten der Berge zu treten. Pisten, Loipen, Hütten und der schöne Blick auf die weißen Alpen. Ein Winterurlaub wie im Märchen.

[TreffpunktDeutschland.de/allgäu](http://TreffpunktDeutschland.de/allgäu)

## MÜNCHEN



Blick über München, Frauenkirche, Neues Rathaus © München Tourismus, B. Fömmelt

Es ist die unvergleichliche Mischung aus Weltoffenheit und Tradition, aus Hightech und Bodenständigkeit, aus Innovation und charmanter Gelassenheit, die München für Touristen aus aller Welt so anziehend macht. Die bayerische Landeshauptstadt mit ihren 1,54 Millionen Einwohnern bietet alles, was sich der Gast für seinen perfekten Aufenthalt erhofft: Eine weitgefächerte Kunst- und Kulturszene, unbegrenzte Sport- und Shoppingmöglichkeiten, ein lebendiges Bar- und Nachtleben, eine vielseitige Gastronomie und ein exzellentes öffentliches Verkehrsnetz. Ihren hohen Freizeit- und Naherholungswert verdankt die Stadt den zahlreichen grünen Oasen wie dem Englischen Garten, den Isarauenden Parkanlagen der Schlösser sowie der Nähe zu den Alpen und den oberbayerischen Seen.

[TreffpunktDeutschland.de/muenchen](http://TreffpunktDeutschland.de/muenchen)



Bavaria vor der Ruhmeshalle,  
© München Tourismus, C. L. Schmitt



Hofbräuhaus München Gastraum  
© München Tourismus, Werner Böhm

[www.bayreuth-shop.de](http://www.bayreuth-shop.de)

SCHÖNER SCHENKEN



SOUVENIRS, GESCHENKE, BÜCHER & MEHR

IM BAYREUTH-SHOP

AM CANALE GRANDE

Bayreuth-Shop in der Tourist-Information  
Opernstraße 22, Tel.: 0921 885749

Öffnungszeiten:  
Mo-Fr: 9-19 Uhr, Sa: 9-16 Uhr  
So: 10-14 Uhr (01.05. bis 31.10.)

**BAYREUTH**  
MARKETING & TOURISMUS GMBH



Luftpolplatz © Stadt Deggendorf

## Deggendorf

Ob Aktivurlaub oder Familienabenteuer – Deggendorf ist zu jeder Jahreszeit ein Erlebnis. Mit einem Höhenunterschied von 800 Metern innerhalb des Stadtgebiets ist Deggendorf bekannt als die „Stadt mit den zwei Jahreszeiten“. Bestaunen Sie unsere Stadtgeschichte hautnah im Stadtmuseum, genießen Sie einzigartigen Badespaß mit Ihren Lieben im nahegelegenen Ganzjahresbad oder erkundigen Sie aktiv auf sportliche Weise die wunderschöne Donaustadt. Denn hier ist sowohl für Langläufer, Wanderer als auch Mountainbiker ganzjährig so einiges geboten. Ob Isarradweg, Donauradweg oder unser weitläufiges Wanderwegenetz „Rusel-Oberbreitenau“ – in Deggendorf kommt jeder Gast auf seine Kosten. [TreffpunktDeutschland.de/deggendorf](http://TreffpunktDeutschland.de/deggendorf)



Rattenberg Kirche Rathaus © Gemeinde Rattenberg

## Rattenberg

Als staatlich anerkannter Erholungsort und bereits mit vielen Auszeichnungen versehen, ist Rattenberg zu jeder Jahreszeit ein lohnendes Urlaubsziel. Neben der herrlichen, sonnigen Lage und einem attraktiven Angebot an Sport- und Freizeitmöglichkeiten sowie einem Heimatmuseum, hat Rattenberg noch einiges mehr zu bieten. Viel trägt dazu bei, den Charme und die niederbayerische Tradition zu erhalten. Wenn im Sommer zum „Rattenberger Heimatfest“ gerüstet wird oder der bekannte „Bauernmarkt“ stattfindet, geht's bayerisch, zünftig zu und man fühlt, wie willkommen man hier ist. Die Vereinsarbeit und der Zusammenhalt in der Dorfgemeinschaft spielen hierbei eine wichtige Rolle. [TreffpunktDeutschland.de/rattenberg](http://TreffpunktDeutschland.de/rattenberg)



## Winterzauber im Europa-Park

26.11.2022 – 08.01.2023 & 13.01. – 15.01.2023

Winterzauber © Europa-Park

Die Magie der kalten Jahreszeit erleben. Der Duft von gebrannten Mandeln und heißem Punsch liegt in der Luft, 3.000 verschneite Tannenbäume und funkelnde Lichterketten säumen die Wege während dicke Schneeflocken durch die Luft fliegen. Vom 26.11.2022 – 08.01.2023 & 13.01. – 15.01.2023 verwandelt sich Deutschlands größter Freizeitpark zum 21. Mal in ein magisches Winterwunderland. Die 15 europäischen Themenbereiche verzaubern mit ihren glitzernden Christbaumkugeln und winterlich geschmückten Fassaden Besucher jeden Alters. Auch in der Wintersaison gibt es ein hochkarätiges Showprogramm und atemberaubende Attraktionen. Neben dem Europa-Park begrüßt auch die ganzjährig geöffnete Wasserwelt Rulantica.

Europa-Park, Rust



Winterzauber © Europa-Park




Rulantica © Europa-Park



## PFORZHEIM

Instelsteg © Pierre Johnne / Tourist-Information Pforzheim

Pforzheim gilt als das Tor zum nördlichen Schwarzwald. Die Goldstadt, wie sie aufgrund ihrer Schmuck- und Uhrenindustrie genannt wird, ist eine Schönheit auf den zweiten Blick. Am 23. Februar 1945 wurden innerhalb von nur 20 Minuten 98 Prozent der Innenstadt durch einen Luftangriff der Alliierten zerstört. In den darauf folgenden Jahrzehnten probierten sich zahlreiche Architekt:innen in der Stadt aus und erbauten zur damaligen Zeit revolutionäre Bauwerke. Pforzheim ist daher ein Freiluftmuseum für die Architektur der 1950er bis 70er Jahre. Die Drei-Flüsse-Stadt, die von Enz, Nagold und Würm durchflossen wird, hat noch viel mehr zu bieten: Pforzheim ist mit 83,5 Prozent Grünfläche eine der grünsten Städte Deutschlands. [TreffpunktDeutschland.de/pforzheim](http://TreffpunktDeutschland.de/pforzheim)



Gasometer © Samsony Eigenbetrieb Wirtschaft und Stadtmarketing Pforzheim



Waisenhausplatz © Christoph Duopper Tourist-Information Pforzheim



## Phantasialand Wintertraum

19.11.2022 - 29.01.2023

China © Phantasialand Schmidt-Löffelhardt GmbH & Co. KG

Beim Wintertraum verwandelt sich das Phantasialand von November bis Januar in eine winterliche Landschaft mit einem ganz besonderen Angebot. Es gibt eigens für die kalte Jahreszeit entwickelte Shows und winterliche Food-Angebote wie zum Beispiel verschiedenste Suppen im Brotlaib, Flammlachs und Punschspezialitäten. Ab der Dämmerung verwandelt sich der Park dann in ein Lichtermeer. Hinzu kommen im Wintertraum auch die zahlreichen Attraktionen des Phantasialand, die fast alle wie im Sommer geöffnet haben, selbst Chiapas - DIE Wasserbahn. Die Kombination all dieser Facetten macht den Wintertraum so einzigartig. **Phantasialand, Brühl**



Alt Berlin © Phantasialand Schmidt-Löffelhardt GmbH & Co. KG



Taron Achterbahn © Phantasialand Schmidt-Löffelhardt GmbH & Co. KG



## Saalfeld

Saalfeld zählt mit seiner über 1.100-jährigen Geschichte zu den ältesten Städten Thüringens. Die malerische Lage am Saaleufer und die weltberühmten Feengrotten haben die Stadt weit über die Grenzen hinaus bekannt gemacht. Der Stadtkern ist geprägt von einer Vielzahl historischer Bauwerke - alten Patrizierhäusern, dem kunstvollen Renaissance-Rathaus, der Stadtpfarrkirche St. Johannes und dem ehemaligen Franziskanerkloster. Auch die Burgruine „Hoher Schwarm“ aus dem 13. Jahrhundert ist eines der Wahrzeichen Saalfelds. Umgeben von den Bergen des Thüringer Waldes ist Saalfeld auch ein idealer Ausgangsort für Wanderungen oder Radtouren in die Region.

TreffpunktDeutschland.de/saalfeld



## Bad Tölz

Als türkisfarben schillerndes Band schlängelt sich die Isar durch Bad Tölz. Im Süden erhebt sich die mächtige Alpenkette mit ihren meist schneebedeckten Gipfeln. Am rechten Flussufer liegt die malerische Altstadt mit der Marktstraße, die mit ihren barocken, Lüftmalerei-verzierten Prachtfassaden so etwas wie die gute Stube von Bad Tölz ist. Es gibt nur wenige Orte in Oberbayern, die so vielseitig sind wie unser Voralpenstädtchen. Kein Wunder, ist doch die rund 50 Kilometer südlich von München gelegene Kleinstadt mit einer ganzen Reihe von klimatischen, geographischen und landschaftlichen Vorzügen gesegnet. Zum Beispiel mit einem milden Reizklima, das mit seiner „Champagnerluft“ und den natürlichen Jod- und Moorkvorkommen zum Erfolg des Heilklimatischen Kurort und Moorheilbads beitragen.

TreffpunktDeutschland.de/bad-toelz

# NOCH MEHR REISEMAGAZINE



## Über 30 Reisemagazine

In unserer Reisemagazin Reihe „WILLKOMMEN IN...“ geben wir Ihnen vor Ort in den Regionen Ansbach, Augsburg, Aschaffenburg, Bad Kissingen, Bamberg, Bayreuth, Coburg, Donauwörth, Neumarkt, Nürnberg, Weißenburg und Würzburg viele Tipps zu Orten, Sehenswürdigkeiten, Events und Freizeiteinrichtungen. Viele weitere Regionen werden noch folgen. In unseren traditionellen Reisemagazinen nehmen wir Sie mit nach Bayern, Brandenburg, Hessen, Mecklenburg-Vorpommern, Rheinland-Pfalz, Thüringen, Sachsen und Sachsen-Anhalt. Alle Reisemagazine finden Sie in der Regel vor Ort in den Tourismusbüros, Übernachtungsbetrieben und Freizeiteinrichtungen oder online als ePaper oder PDF.



[TreffpunktDeutschland.de/reisemagazine](https://www.treffpunktdeutschland.de/reisemagazine)

## Kostenlos mitmachen!

Egal ob Ihr Ort/Ihre Region eine oder hundert Sehenswürdigkeiten bietet. Auf TreffpunktDeutschland.de können Tourismusbüros ihre Angebote so ausführlich präsentieren, wie sie möchten. Ihre Texte, Fotos und Videos werden nach Ort, Region, Bundesland und Themen sortiert und in den Rubriken Sehenswertes, Kunst & Kultur, Gastronomie, Shoppen, Freizeit & Sport, Angebote und Wissenswertes präsentiert. Einfach das Formular auf unserer Mitmachen-Seite ausfüllen und schon sind Sie online mit dabei.



[TreffpunktDeutschland.de/mitmachen](https://www.treffpunktdeutschland.de/mitmachen)

## Perfektes Werbeumfeld

Verteilt werden unsere Reisemagazine kostenlos über die Tourismusämter, Übernachtungsbetriebe und Freizeiteinrichtungen vor Ort. Durch die fokussierte Verteilung an die Interessengruppen und die informativen redaktionellen Beiträge können Sie hier kostengünstige zielgerichtete Anzeigen schalten ohne Streuverlust. Die Reisemagazine erscheinen im Frühjahr und Herbst. Interesse, dann kontaktieren Sie uns unter: [n.prasch@wittich-forchheim.de](mailto:n.prasch@wittich-forchheim.de) oder 0177 9159865.

**IMPRESSUM** Treffpunkt Deutschland WILLKOMMEN IN DER REGION DONAUWÖRTH ist ein unabhängiges Reisemagazin. Die veröffentlichten Artikel basieren auf zugesandte Artikel der jeweiligen Tourismusbüros und touristischen Partnern und müssen nicht die Meinung des Verlages widerspiegeln. Alle Angaben sind ohne Gewähr. Herausgeber: LINUS WITTICH Medien KG, Peter-Henlein-Straße 1, 91301 Forchheim, Telefon 09191 72320, Geschäftsführer: Christian Zenk Redaktion: Detlef Danitz, Daniel Schofer Telefon 09191 723239 E-Mail [d.danitz@wittich-forchheim.de](mailto:d.danitz@wittich-forchheim.de) Anzeigen: Norbert Prasch Telefon 0177 9159865 E-Mail [n.prasch@wittich-forchheim.de](mailto:n.prasch@wittich-forchheim.de) Eine Haftung für die Richtigkeit telefonisch aufgebener Anzeigen kann nicht übernommen werden. Für Anzeigenveröffentlichungen und Fremdbeilagen gelten die Allgemeinen Geschäftsbedingungen [wittich.de/agb](https://www.wittich.de/agb) und die zzt. gültige Preisliste. Für Textveröffentlichungen gelten unsere Allgemeinen Geschäftsbedingungen. Veröffentlichte Artikel und Rubriken, die mit dem Namen eines Verfassers gekennzeichnet sind, müssen nicht die Meinung des Verlages widerspiegeln. Für unverlangt eingesandte Manuskripte oder Bilder kann keine Rücksendung verlangt werden. Nachdruck, Vervielfältigung oder sonstige Verwertung des Inhaltes nur mit schriftlicher Genehmigung des Verlages. Urheberrechtshinweise: Der Inhalt und das Layout dieser Webpräsentation sind urheberrechtlich geschützt. Nachdrucke und sonstige Verwendung jeglicher Art, auch auszugsweise, bedürfen der ausdrücklichen schriftlichen Genehmigung des Verlages.

**GESCHICHTE IN ALLEN GASSEN**

**WEIßENBURG**  
in Bayern



**Unterwegs auf den Spuren von Römern und Ratsherren**

**Highlights:** Historische Altstadt / Hohenzollernfestung Wülzburg / RömerMuseum / Römische Thermen / Kastell *Biriciana* / ReichsstadtMuseum / Bergwaldtheater

Infomaterial jetzt kostenlos bestellen!  
Tel. 09141/907-124 · [tourist@weissenburg.de](mailto:tourist@weissenburg.de)

[www.weissenburg.de](https://www.weissenburg.de)


# NEWSLETTER GEWINNSPIEL ABONNIEREN UND GEWINNEN

Einmal im Monat stellt die TreffpunktDeutschland-Redaktion einen Newsletter zusammen. Aktuelle touristische Themen, neue Orte und Regionen, aktuelle Eventhighlights und vieles mehr werden Sie hier finden. Zweimal im Jahr verlosen wir, unter allen Newsletter-Abonnenten, tolle Preise. So werden wir im Oktober 2022 tolle Preise rund um das Thema Freizeit & Tourismus verlosen. Um welche Preise es sich handelt, erfährt man auf unserer Webseite.



[TreffpunktDeutschland.de/newsletter](https://www.treffpunktdeutschland.de/newsletter)

Naturpark   
**Fichtelgebirge**  
www.fichtelgebirge.bayern



Der Geheimtipp zum Wandern, Radfahren, MTB Ausflug oder Gesundheitsaufenthalt.  
Regionale Küche – Kultur von Weltformat. All das finden Sie im Naturpark Fichtelgebirge.  
Infos und Unterlagen unter:  
Tourismuszentrale Fichtelgebirge e.V., Tel. 0 92 72/96 90 3-0, info@tz-fichtelgebirge.de

**www.fichtelgebirge.bayern**