HERBST
WINTER
2026/27

PDF
Version
01.10.2026

LINUS WITTICH präsentiert

Treffpunkt Deutschland.de

REISEMAGAZIN

Tipp: Floss
Seite 9

Europa-Park Gewinnspiel
Seite 31

UND WAS MACHEN WIR JETZT?

Wieder mit vielen WEIHNACHTS MÄRKTEN

URLAUB IN DER HEIMAT

WILLKOMMEN IN DER REGION WEIDEN

Landkreis Neustadt a.d.Waldnaab und Umgebung

Bachgasse im Licht
© Markt Floß

Neustadt a.d. Waldnaab Landkreis * **Bayreuth** Landkreis * **Tirschenreuth** Landkreis
Schwandorf Landkreis * **Amberg-Sulzbach** Landkreis
*Oberpfälzer Wald * Bayerischer Jura * Fichtelgebirge*



Weiden i.d.OPf.

Oberpfälzer Wald

Ein ideales Stadtziel für Kulturliebhaber und Wanderfreunde ist Weiden in der Oberpfalz. Die Max-Reger-Stadt ist für ihr musikalisches Erbe bekannt. Doch sind hier auch alteingesessene Manufakturen zu finden.

Ab Seite 10



Landkreis

Neustadt an der-Waldnaab

Oberpfälzer Wald >

Hier erlebt man Naturidylle, kulturellen Reichtum und Gastfreundschaft.

Ab Seite 8



Landkreis

Bayreuth

Fichtelgebirge

Der Fränkische Jura und das Fichtelgebirge sind bekannte Wanderregionen, die mit ihren herrlichen Aussichten und Wanderwegen begeistern.

Ab Seite 23

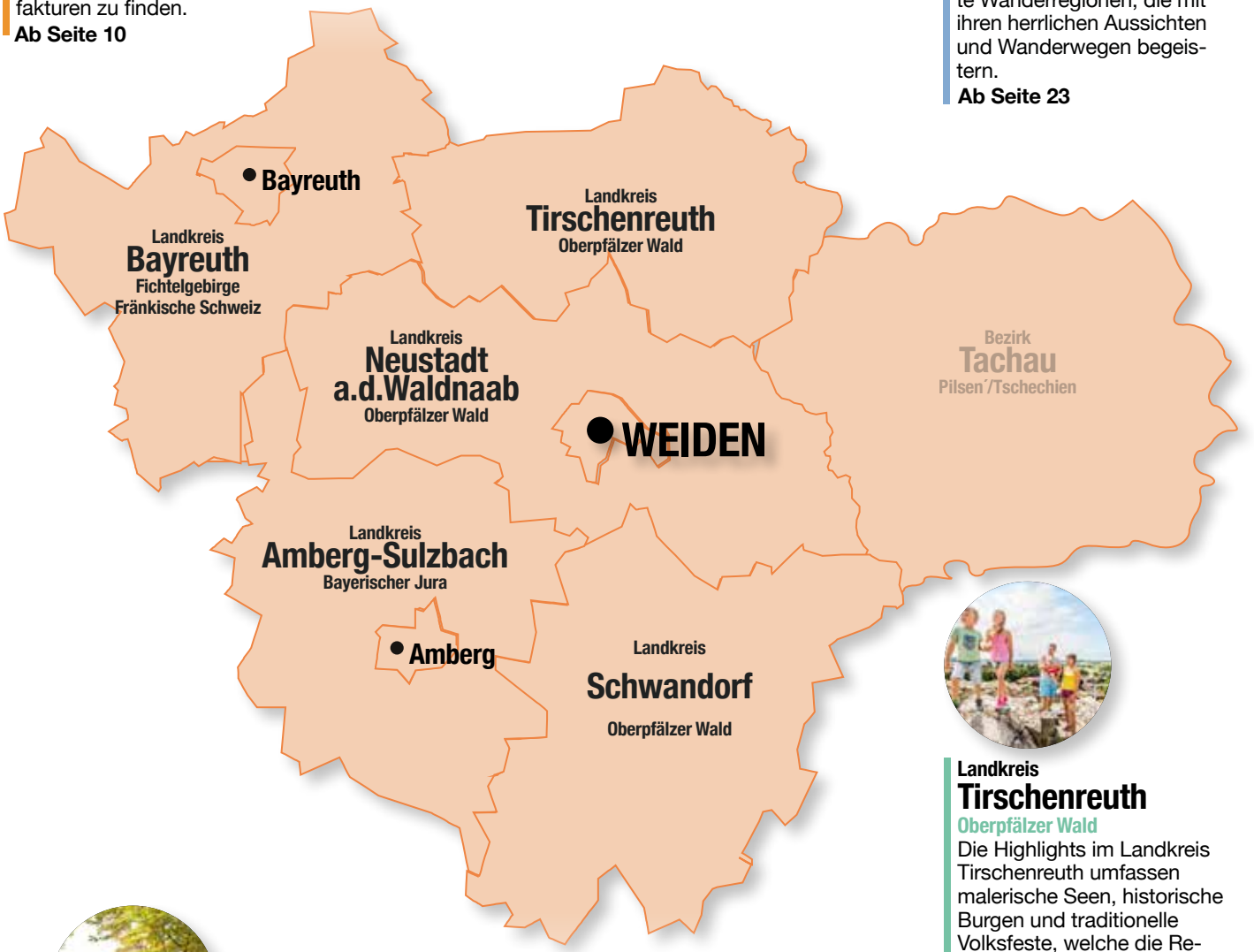

Landkreis

Tirschenreuth

Oberpfälzer Wald

Die Highlights im Landkreis Tirschenreuth umfassen malerische Seen, historische Burgen und traditionelle Volksfeste, welche die Region einzigartig machen.

Ab Seite 14



Landkreis

Amberg-Sulzbach

Bayerischer Jura

Für Naturfreunde bietet der Landkreis Amberg-Sulzbach viele Möglichkeiten zum Wandern, Radfahren und Entdecken.

Ab Seite 18



Landkreis

Schwandorf

Oberpfälzer Wald

Die Region ist bekannt für ihre zahlreichen Seen, Wälder und Flüsse, die sich perfekt zum Wandern, Radfahren und Angeln eignen.

Ab Seite 11

Tourismus-Regionen

Ostbayern
Ab Seite 3
Oberpfalz
Ab Seite 5
Oberpfälzer Wald
Ab Seite 7
Bayerischer Jura
Ab Seite 17
Franken
Ab Seite 21
Fichtelgebirge
Ab Seite 22

Die Darstellung der Karte ist nicht maßstabsgetreu.

WILLKOMMEN IN OSTBAYERN



Kloster Plankstetten Berching © TVO / Florian Trykowski
Eselwandern Labertal © Landkreis Regensburg

Grünes Waldland, Granit- und Gneisgestein prägen den Bayerischen Wald und Oberpfälzer Wald, mediterrane Karstlandschaft findet sich im Herzen Bayerns im Bayerischen Jura zwischen Regensburg und Nürnberg. Die weite Donauebene, hügeliges, saftiges Grünland und Thermalwasser sind die Kennzeichen des Bayerischen Golf- und Thermenlandes, die Gegend südlich der Donau zwischen Regensburg und Passau. Alles zusammen ist Ostbayern, eine Urlaubsregion wie aus dem Bilderbuch, in dem sich auf jeder Seite eine andere Natur zeigt. Jede für sich ist schön, jede sehr markant und jede eine Reise wert.

Wie eingestreut liegen die Städte verteilt. Sie sind wirtschaftliche und kulturelle Zentren der Regionen. Die Altstadt Regensburgs ist UNESCO-Welterbe, Passau ist als Drei-Flüssestadt und für ihre Domorgel bekannt, Landshut und Dingolfing an der Isar, Deggendorf und Straubing an der Donau sind bayerische Herzogstädte, Neumarkt i.d.OPf., Amberg und Weiden die Perlen der Oberpfalz.

So vielfältig die Landschaft und die Städte sind, so vielfältig ist auch das Urlaubsangebot. Die Flüsse sind herrliche Begleiter für Radtouren, die Mittelgebirgslandschaft ideales Terrain für Wanderer, die Vier-Sterne-Wellnesshotels Oasen zum Entspannen und die Glasstraße eine Ferienstraße für Ästhetiker und Kunstsinnige. In der Hügellandschaft südlich der Donau liegen die größten Thermalbäder Europas, darunter Bad Füssing, sowie das europaweit größte Golfresort in Bad Griesbach. In den Städten hat man viele Möglichkeiten die Kultur und Geschichte der Jahrhunderte und der Moderne zu erforschen. Zudem gehören traditionelle Feste, historische Festspiele und die Pflege der Bräuche in den Jahreslauf der Ferienregion. Die bekanntesten Feste sind die vornehmen Schlossfestspiele Thurn und Taxis in Regensburg, die herzogliche Landshuter Hochzeit, der eindrucksvolle Further Drachenstich oder das zünftige Gäubodenfest in Straubing.

Tourismusverband Ostbayern e.V. Im Gewerbepark D 04, 93059 Regensburg, Tel.: 0941 585390, info@ostbayern-tourismus.de, www.ostbayern-tourismus.de



Landshut Burg Trausnitz © Fotograf Hack



Passau zur Weihnachtszeit © Passau Tourismus e.V.



Kelheim, Niederbayerntour © Tourismusverband-Ostbayern / Gerhard Illig

Sonnenverwöhnte Herbsttage sind ein Geschenk des Himmels. Was liegt also näher als auf eine Tour zu gehen, die sich ganz dem Motto „himmlisch radfahren“ verschrieben hat. Die Niederbayerntour führt in sieben Etappen genussvoll von Passau nach Regensburg oder umgekehrt. Aber nicht nur der Donau entlang, sondern südlich davon auf 244 Kilometern quer durch das Bayerische Golf- und Thermenland. Geeignet ist die steigungsarme Tour für Genussradler und sportliche Fahrer, für E-Biker und Familien mit Kindern, Naturfreunde, Kulturliebhaber und für Fans der regionalen Braukunst und Biergartenkultur. Die Flussradwege an Vils, Isar, und Großer Laber wirken entspannend und beschaulich. Gleichzeitig strotzt die Streckenführung nur so vor Superlativen.

Die Niederbayerntour führt die Radfahrer zur größten Kirchenorgel der Welt nach Passau, zur schönsten Marienkirche Bayerns nach Aldersbach, zum UNESCO-Welterbe Regensburg und durch Europas größte Anbaugebiete für Hopfen in der Hallertau und Einlegegurken im Dingolfinger Land.



Herausforderung – Seven Summits Bodenmais © Bodenmais Tourismus

Die schönsten Wanderwege Deutschlands wurden gekürt. Zwei Wege sind aus Ostbayern dabei. Welche Wanderwege sind die schönsten im ganzen Land? Das „Wandermagazin“ befragt hierzu jährlich seine Leser. 45.232 Wanderinnen und Wanderer haben in diesem Jahr abgestimmt. Bei den Mehrtagestouren schaffte es der Seven Summits Bodenmais auf Platz 2, der Jurasteig im Bayerischen Jura landete auf Platz 9.

Seven Summits Bodenmais, Bayerischer Wald

Siebenfaches Gipfelglück auf gerademal 43 Kilometern erwartet Wanderer auf den Seven Summits Bodenmais. Idyllisch gelegen im Herzen des Bayerischen Waldes ist der heilklimatische Kurort Bodenmais Ausgangspunkt für einen Gipfelreigen, der nicht zuletzt auch den 1.456 m hohen Großen Arber, den König des Bayerischen Waldes, in Angriff nimmt.

Jurasteig, Bayerischer Jura

Eingebettet in die unverwechselbare Landschaft des Jurakarsts führt der 237 Kilometer lange Rundwanderweg über die Höhen und Täler von Donau, Altmühl, Weisser- und Schwarzer Laber, Lauterach, Vils und Naab. 3 Etappen leiten durch eine Landschaft, die einst vom Jurameer bedeckt war. Tropfsteinhöhlen, Trockentäler, Felszinnen und Wacholderheiden bestimmen das einzigartige Landschaftsbild.



Laden im App Store

JETZT BEI Google Play

Web-App unter meinort.app

Jetzt **kostenfrei** in Deinem Store!

meinOrt
by LINUS WITTICH

Ostbayern.

WILLKOMMEN IN DER OBERPFALZ



Aufstieg zum Glaskreuz am Reiseck © TVO woidlifephotography
Picknick-Service im Steinwald und Waldnaabtal © Steinwald Allianz

Die Oberpfalz, eine Region im südöstlichen Bayern, ist ein Schatzkästchen für Reisende, das mit einer Fülle von Sehenswürdigkeiten und Erlebnissen aufwartet. Regensburg, eine bezaubernde Stadt am Ufer der Donau, beherbergt eine gut erhaltene mittelalterliche Altstadt, die von der UNESCO als Weltkulturerbe anerkannt wurde. Der imposante Dom St. Peter und die Steinerne Brücke sind nur einige der Höhepunkte, die in dieser Stadt auf Sie warten.

Ein weiteres Highlight der Region ist die Walhalla, ein beeindruckender Tempel der deutschen Geschichte und Kultur. Mit Blick auf die Donau bietet dieser monumentale Bau nicht nur eine majestätische Architektur, sondern beherbergt auch über 130 Büsten von bedeutenden deutschen Persönlichkeiten.

Für Naturliebhaber ist der Nationalpark Bayerischer Wald ein wahres Paradies. Dieses Naturschutzgebiet erstreckt sich über die Oberpfalz und den angrenzenden Bayerischen Wald und bietet unberührte Wälder, klare Flüsse und eine vielfältige Tierwelt. Wanderwege und Aussichtspunkte ermöglichen es Besuchern, die unberührte Schönheit dieser Natur zu erkunden.

Die Oberpfalz ist somit eine Region, die Geschichte, Kultur und Natur in perfekter Harmonie vereint. Ob Sie die historischen Schätze von Regensburg erkunden, die majestätische Walhalla besichtigen oder die ruhige Natur des Bayerischen Waldes erleben möchten, hier erwartet Sie ein unvergessliches Reiseerlebnis.

Tourismusverband Ostbayern e.V.
Im Gewerbepark D 04, 93059 Regensburg, Tel. 0941 585390
info@ostbayern-tourismus.de, www.ostbayern-tourismus.de



Bayerischer Wald - Flusswandern im Arber Land © Sandra Schroenghammer



Langlaufen am SLZ Silberhütte © Tourismuszentrum Oberpfälzer Wald / Matthias Kunz

Oberpfalz. Bayerischer Jura.

Pilgerwandern auf der VIA NOVA



Biburg, ViaNova
© Tourismusverband im Landkreis Kelheim e.V. / A.Mirwald

Pilgern ist so alt wie der Glaube an höhere Mächte. Heute ist es oft die Flucht vor dem Stress des Alltags, die Suche nach innerer Ruhe und der Spaß am Wandern in herrlicher Natur, was Pilger reizt. Zwischen der Großen Laber und der Donau, Hopfengärten und dem weltberühmten Donaudurchbruch bei Kelheim lädt ein abwechslungsreiches Wegenetz in malerischer Natur entlang prächtiger Pilgerstätten zur inneren Einkehr ein. Auf 115 Kilometern führt die Klöster- und Kirchenrunde des VIA NOVA über Langquaid, Rohr, Abensberg, Kelheim und Bad Abbach. Neu sind die Hörstationen mit spirituellen Impulsen und Erklärungen zum jeweiligen Ort und dessen Geschichte, die nun an dem Wallfahrtsort mit Einsiedelei Frauenbründl bei Bad Abbach, der Kirche St. Ulrich und Wolfgang in Sittling, der Erlöserkapelle in Biburg und der Wallfahrtskirche in Laaberberg zu finden sind. Pilgeranfänger und diejenigen, die sich nicht allein auf den Weg machen möchten, bietet der zertifizierte Pilgerführer Franz Rösch geführte Pilgerwanderungen ab Bad Gögging an.

www.herzstueck.bayern/via-nova

LANDKREISE & KREISFREIE STÄDTE IN DER OBERPFALZ



Landkreis **Amberg-Sulzbach**
Landkreis **Cham**
Landkreis **Neumarkt**
Landkreis **Neustadt a.d. Waldnaab**
Landkreis **Regensburg**
Landkreis **Schwandorf**
Landkreis **Tirschenreuth**

Jetzt QR-Code scannen und die Oberpfaluz online entdecken!
www.treffpunktdeutschland.de/oberpfalz

Fränkische Schweiz

Wandern, Radfahren – Übernachten bei uns



the niu Hop

Romantisch-lässiges Design-Hotel Forchheim

Bahnhofsplatz 8 • 91301 Forchheim • +49 (0)9191 353 98 40 • hop@the.niu.de



Holiday Inn Express Erlangen

Erstklassiges internationales Hotel

Güterbahnhofstraße 9 • 91052 Erlangen • +49 (0)9131 68 19 80 • frontdesk@hi-express-erlangen.de

Ostbayern. Oberpfalz.

WILLKOMMEN IM OBERPFÄLZER WALD



Wandern zur Burgruine Weißenstein
© Oberpfälzer Wald / Landkreis Tirschenreuth / Tourismusverband Ostbayern e.V.
Neustadtan der Waldnaab, Burgruine Flossenbürg
© Oberpfaelzer-Wald /Thomas-Kujat

Vielfalt hat einen Namen

Der Oberpfälzer Wald im Osten Bayerns, an der Grenze zu Tschechien mit den Städten Tirschenreuth, Schwandorf, Weiden i.d. OPf. und Neustadt a.d. Waldnaab ist etwas Besonderes. Hier finden sich viele Schätze der Natur: grüne Mittelgebirgslandschaft am grünen Band Europas, plätschernde Flüsse, Seen und Teiche, das ausgedehnte Naturparkland, sagenhafte geologische Besonderheiten und natürlich den Wald – urtümlich und ein wenig geheimnisvoll. Man hat 1.001 Möglichkeiten für einen erlebnisreichen Urlaub und kulturell interessante Ausflüge. Ein geradezu perfekter Einstieg: das Freilandmuseum Oberpfalz in Neusath. In dem Museumsdorf mit rund 50 wiedererrichteten alten Gebäuden zwischen Streuobstwiesen und Feldern erhält man tiefe Einblicke in die Oberpfälzer Seele und erlebt im Mühlental, Stiftland-, Waldler-, Jura- und Naabtaldorf das bäuerliche Leben früherer Zeiten nach – ganz echt und unverfälscht. Weiter geht die faszinierende Zeitreise in den Geschichtspark Bärnau direkt an der Grenze zu Tschechien: ein lebendiges Mitmach-Museum, das einen mitten hinein in den Alltag des Mittelalters bringt. Tief in die „Unterwelt“ führt ein Spaziergang durch die Historischen Felsenkeller von Schwandorf, das größte Felsenkeller-Labyrinth Bayerns. Ein weiteres Kleinod, das man nicht verpassen darf, ist die historische Altstadt von Weiden i.d. OPf. Dort genießt man typische oberpfälzer Gastfreundschaft, prachtvolle Renaissancehäuser und das Alte Rathaus mit dem alten Glockenspiel.

Tourismuszentrum Oberpfälzer Wald
09433 203810
info@oberpfaelzerwald.de, www.oberpfaelzerwald.de



Waldnaabtal - Uferpfad
© Tourismusverband Ostbayern e.V.



Himmelsleiter © Oberpfälzer Wald / Landkreis Tirschenreuth / Tourismusverband Ostbayern e.V.



Biergarten des Brauereigasthofes Jacob in Bodenwöhr
© Oberpfälzer Wald / Thomas Kujat

Die Sonne im Gesicht, eine kühle Halbe auf dem Tisch und dazu eine deftige Brotzeit: Der Biergarten ist im Oberpfälzer Wald ein Lebensgefühl. Das Kultbier des Oberpfälzer Waldes ist ohne Frage der Zoigl. Gebraut wird das untergärige, unfiltrierte Bier in den fünf Kommunbrauhäusern in Eslarn, Falkenberg, Mitterteich, Neuhaus und Windischeschenbach – zum Teil schon seit über 600 Jahren. Reihum schenken die Zoiglwirte das „flüssige Gold“ aus, und zwar nicht nur in ihren Stuben, sondern auch in lauschigen Biergärten. Unbedingt sollte man vorab den Zoiglkalender studieren, um zu wissen, wann welche Zoiglstube geöffnet hat. Doch nicht nur der Zoigl, sondern auch jede Menge Privatbrauereien tragen zur Biervielfalt der Region bei. Sei es beim urigen Schafferhof Zoigl in Windischeschenbach, direkt am Hammersee in Bodenwöhr beim Brauereigasthof Jacob oder in Verbindung mit Historie und Kultur in der Fußgängerzone Weiden beim Bräuwirt: Während der Sommermonate gibt es kaum etwas Schöneres als bei strahlendem Sonnenschein draußen zu sitzen und in der Oberpfälzer Lebensart zu schwelgen.
www.TreffpunktDeutschland.de/oberpfaelzer-wald

LANDKREISE & KREISFREIE STÄDTE IM OBERPFÄLZER WALD



Stadt
Weiden i.d.OPf.
Landkreis
Neustadt a.d. Waldnaab
Landkreis
Schwandorf
Landkreis
Tirschenreuth

Jetzt QR-Code scannen und den Oberpfälzer Wald online entdecken!
www.treffpunktdeutschland.de/oberpfaelzer-wald

Ostbayern. Oberpfalz. Oberpfälzer Wald.

WILLKOMMEN IM LANDKREIS NEUSTADT AN DER WALDNAAB

UND STADT WEIDEN



Doost
© Oberpfaelzer / Wald Gruber



Obersee Möwen © Petra Danzer / Verwaltungsgemeinschaft Eschenbach i.d.OPf.

Der Landkreis Neustadt an der Waldnaab, idyllisch gelegen in der nördlichen Oberpfalz, ist ein wahres Juwel für Naturliebhaber und Kultursuchende. Die malerische Landschaft, geprägt von sanften Hügeln, dichten Wäldern und klaren Flüssen, lädt zu Wanderungen und Radtouren ein. Sehenswerte Städte wie Neustadt an der Waldnaab und Vohenstrauß bieten historische Altstädte, charmante Marktplätze und beeindruckende Schlösser. Besonders das Schloss Friedrichsburg in Vohenstrauß ist ein Highlight. Für Erholung sorgen zahlreiche Thermen und Wellnessangebote, während regionale Spezialitäten in gemütlichen Gasthäusern entdeckt werden können. Entdecken Sie die Ruhe und Schönheit dieses bezaubernden Landkreises!

TreffpunktDeutschland.de/weiden-region



Stadtführung_Altes_Rathaus
© Frank Heuer / Stadt WEiden i.d.Opf.



Fahrenberg
© Tourismusbüro Waldthurn

ORTE & KREISFREIE STADTE IM LANDKREIS NEUSTADT A.D.WALDNAAB



Stadt **Eschenbach**
Markt **Floß**
Stadt **Neustadt a.d.Waldnaab**
Stadt **Vohenstrauß**
Markt **Waldthurn**
Stadt **Weiden**

Jetzt QR-Code scannen und den Landkreis Neustadt an der Waldnaab online entdecken!
www.treffpunktdeutschland.de/weiden-region

Wussten Sie... Eine historische Verbindung zwischen Weiden und Pilsen besteht darin, dass im Jahr 1842 der Braumeister Josef Groll in Pilsen das erste Pilsner Bier braute und dabei Weidener Hopfen verwendete.



© Tourist-Information Stadt Weiden i.d.OPf./Thomas Kujat

Weiden ist nicht nur Max-Reger-Stadt sondern auch die Stadt des Jugendstils. Als Weiden Mitte des 19. Jahrhunderts an das Bahnnetz angeschlossen wurde, blühten Glas- und Porzellanbetriebe von Weltrang auf. Die Einwohnerzahl stieg dadurch rasant an und es setzte zur Wende vom 19. zum 20. Jahrhundert ein Bauboom ein. Viele Gebäude wurden in einer damals modernen Bauform – dem Jugendstil – erbaut. In der Kettelerstraße verwirklichte insbesondere der Münchner Baumeister Lorenz Kubizek eine zusammenhängende Reihe von Jugendstil-Bauten. Es lohnen sich aber auch Abstecher in die Luitpold-, Johannis- sowie in die Sebastianstraße, denn hier sind ebenso prächtig ornamentierte Häuserfassaden im Jugendstil zu finden. Ein besonderes Juwel des Jugendstils und unbedingt sehenswert ist die katholische Kirche St. Josef.

TreffpunktDeutschland.de/weiden

Vulkanerlebnis Parkstein


Vulkanausbruch
© Markt Parkstein / Matthias Hecht

Erleben Sie eine faszinierende Zeitreise vom Tertiär bis in die Gegenwart. Nach dem Umbau im Winter 2024 erwarten Sie spannende neue Highlights wie ein Vulkankino, eine interaktive Erdprojektion und weitere informative Einblicke in Vulkanismus und Geologie. Entdecken Sie auf unterhaltsame Weise die Entstehung des Basaltkegels und die Geschichte des Ortes. Der Höhepunkt ist ein Vulkanausbruch, der über drei Stockwerke hinweg kurz vor jeder vollen Stunde eindrucksvoll simuliert wird. Spüren Sie die Kraft des südlichsten Vulkans Bayerns und erleben Sie ein einzigartiges Abenteuer – sicher und hautnah! Ideal für Groß und Klein! Der Parkstein ist seit 2003 eines der „100 schönsten Geotope Bayerns“ und seit 2006 „Nationaler Geotop“. **Schloßgasse 5, Parkstein**


© Markt Parkstein



© Markt Parkstein


Rußweiher am Abend
© Jürgen Bohm

Eschenbach

Unberührte Landschaftsoase und grenzenloser Badespaß - nirgendwo sind sie sich näher als in Eschenbach i.d. OPf. Die „Vogelfreistätte Großer Rußweiher“ am Obersee sowie unser Natura 2000-Rundweg faszinieren mit einer üppigen Tier- und Pflanzenwelt jeden Naturfreund. Das ausgewiesene Naturschutzgebiet verfügt über mehrere markierte Wanderwege mit verschiedenen Aussichtspunkten. Dort können Besucher Vögel und ihre Brutstätten beobachten. Die „Wasserratten“ treffen sich gleich nebenan. Die Freizeitanlagen am Kleinen Rußweiher, eine Adventuregolfanlage, ein Naturstrandbad und Nordbayerns größtes Moorbad, bieten Urlaub pur.

TreffpunktDeutschland.de/eschenbach


© Tourismuszentrum Oberpfälzer Wald
Landkreis Neustadt an der Waldnaab

GEO-Zentrum an der KTB

Für eine Reise zum Mittelpunkt der Erde reicht es nicht ganz, aber immerhin für einen Weltrekord: Beim GEO-Zentrum an der Kontinentalen Tiefbohrung bei Windischeschenbach, kurz KTB, befindet sich mit 9.101 Meter das aktuell tiefste offene Loch weltweit. Bayernweit ist das KTB die einzige Einrichtung, die sich die Geowissenschaften zum Schwerpunkt beim Umwelterlebnis und Umweltbildung auf die Fahnen geschrieben hat. Die Besucherreinrichtung richtet sich an kleine und große Entdecker, die Freude an Geografie, Natur und Technik haben. Besucher erhalten Einblick in das komplexe System der Erde, unter anderem durch die Dauerausstellung „System Erde“, ein GEO-Kino.

Am Bohrturm 2, Windischeschenbach

FLOSS


Bachgasse
© Markt Floß

Mitten in der herrlichen oberpfälzischen Burgenlandschaft liegt der romantische, über 1075-jährige Markt Floß. Eingebettet in einer malerischen Hügellandschaft und umgeben von prächtigen Wäldern. Geschichtsträchtig, gemütlich, naturverbunden, heimat- und traditionsbewusst, offen und liebenswert – das ist für den Markt Floß charakteristisch. Naturfreunde finden mit dem „Doost“, dem ältesten Naturschutzgebiet der Oberpfalz, ein wildromantisches Kleinod mit bizarren Felsformationen und idyllischer Flusslandschaft. Der nahegelegene Kreislehrgarten präsentiert sich als grüne Oase voller Ruhe und Blütenpracht – ein Ort zum Verweilen und Staunen in jeder Jahreszeit. Wer mehr über die Region erfahren möchte, folgt dem Naturerlebnisweg „Der Findling“, der spannende Einblicke in Geologie und Landschaft bietet. **TreffpunktDeutschland.de/floss**


Doost
© Markt Floß


© Markt Floß


© Markt Waidhaus

Markt Waidhaus

Der Markt Waidhaus ist ein bekannter Ort mit Grenzübergang von Bayern nach Tschechien. Mit seinem lebendigen Mittelpunkt bietet Waidhaus alles, was Sie als Gast brauchen. In den idyllischen Dörfern und Ortsteilen erwartet Sie eine grandiose Naturkulisse. Waidhaus liegt am Fuße des Sulzbergs mit seinem einzigartigem Naturwaldreservat mit urwaldähnlichem Laubund Mischwald. Die Freizeitanlage Bäckeröd mit Vitalpark, der Naturerlebnispfad Lust mit Geotracking und der Bienen- und Kräuterlernort „Dufthang“ laden zum Verweilen ein. Seit Jahrhunderten führte die Handelsstraße von Nürnberg nach Prag über Waidhaus. Somit ist dies der ideale Ausgangspunkt für die Erkundung der Sehenswürdigkeiten im Oberpfälzer Wald und im Böhmerwald mit seinen berühmten Städten, Burgen, Klöstern und Bädern.

TreffpunktDeutschland.de/waidhaus


© Tourismusbüro Waldthurn

Waldthurn

In Waldthurn finden Sie vor allem „sanften Tourismus“: Natur und Urlaub sind hier im Einklang.

TreffpunktDeutschland.de/waldthurn


© Tourist-Info Vohenstrauß

Vohenstrauß

Vohenstrauß liegt inmitten des Qualitätsnaturparks Nördlicher Oberpfälzer Wald und lädt zu vielerlei Freizeitaktivitäten wie Wandern und Radeln ein. In unseren gemütlichen Gast- und Wirtshäusern können Sie sich mit bayerischen Schmankerln verwöhnen lassen.

TreffpunktDeutschland.de/vohenstrauss

WEIDEN I.D.OPF.



Eingebettet in die grüne Mittelgebirgslandschaft des Oberpfälzer Waldes präsentiert sich Weiden in der Oberpfalz als wahre „Kultur-Perle“. Umgeben von farbenprächtigen Renaissance-Giebelhäusern bildet der Marktplatz mit dem zwischen 1539 und 1548 erbauten Alten Rathaus das Herzstück der Altstadt. Zahlreiche Restaurants laden in dieser malerischen Kulisse zum Verweilen, Genießen und Träumen ein. Ein Blick in die romantisch verwinkelten Gässchen lohnt sich ebenfalls – hier entdeckt man liebevoll geführte Boutiquen und gemütliche Cafés. Kulturinteressierte sind besonders beeindruckt von der wechselvollen Geschichte der evangelischen Stadtpfarrkirche St. Michael und der Jugendstilkirche St. Josef.

TreffpunktDeutschland.de/weiden

WEIDEN I.D.OPF. KOMPAKT
Jetzt herunterladen







Stadtmuseum

Das Stadtmuseum ist im größten Profanbau der Stadt untergebracht. Hier kann man wunderbar in längst vergangene Zeiten der Stadt Weiden eintauchen. In authentisch eingerichteten Räumen lässt sich das bäuerliche und bürgerliche Leben von „anno dazumal“ nachempfinden. Zudem erfährt man mehr über die goldenen Zeiten des Handwerks und hat die Möglichkeit alte Schätze aus der „guten alten Zeit“ zu bestaunen. Die Hauptattraktion des Museums ist das Max-Reger-Zimmer, wo der Komponist und große Sohn der Stadt Max Reger von seinem Lehrer und väterlichen Freund Adalbert Lindner musikalisch unterrichtet wurde.

Schulgasse 3a, Weiden i.d. OPf.



Weidener Wochen- und Bauernmarkt

Mittwoch und Samstag, Weiden

Besondere Einkaufs- und Bummelerlebnisse im „Wohnzimmer“ von Weiden: Schon seit dem 14. Jahrhundert gibt es den Wochen- und Bauernmarkt – und auch heute noch lädt er rund um das Alte Rathaus zum Schlendern, Stöbern und Genießen ein.



Weidener Christkindlmarkt

25.11. - 23.12.2026, Weiden

Bereits im 16. Jahrhundert erstmals erwähnt, zählt der Christkindlmarkt zu den ältesten und traditionsreichsten Weihnachtsmärkten Bayerns.



St. Josef

Weiden ist nicht nur Max-Reger-Stadt, sondern auch Stadt des Jungendstils. Während der Wende vom 19. zum 20. Jahrhundert entstanden in Weiden viele Bauten im Jugendstil. Ein besonderes Juwel des Jugendstils ist die zweitürmige Kirche St. Josef. Stolze 14 Jahre dauerte es, um die neoromanische Anlage fertigzustellen. Schon wenige Jahre später wurde der Innenraum der Kirche umgestaltet, da der Künstler als auch die Pfarrgemeinde mit der Bemalung nicht zufrieden waren. Um dem Zeitgeist zu folgen, wurde sich dem Jugendstil zugewandt.

Bürgermeister-Prechtl-Straße 13, Weiden i.d. OPf.



Tachauer Heimatmuseum

Im Alten Schulhaus ist nicht nur das Stadtmuseum, sondern auch das Tachauer Heimatmuseum untergebracht. Viele Menschen waren bereits seit dem Mittelalter in das südliche Egerland eingewandert und besiedelten das waldreiche Gebiet. In der Tachauer Heimatstube wandelt man auf den Spuren der deutschsprachigen Bevölkerung und erfährt mehr über die von Land- und Forstwirtschaft geprägte Region. Nach dem Zweiten Weltkrieg wurde die deutsche Bevölkerung aus der Tschechoslowakei vertrieben, wodurch Weiden die neue Heimat von rund 10.000 Menschen wurde. Deren Geschichten und bewegenden Schicksalen widmet sich das Tachauer Heimatmuseum.

Schulgasse 3A, Weiden i.d. OPf.



GASTRONOMIE / ÜBERNACHTUNG

Meister BÄR HOTEL Ostbayern

Marktplatz 2
92685 Floß
09603 903980
wen@mb-hotel.de
www.mb-hotel.de



GASTRONOMIE / ÜBERNACHTUNG

Püttner Bräu

Hauptstraße 11
95519 Schlammersdorf
09205 292
braumoister@brauerei-puettner.de
brauerei-puettner.de



FREIZEIT & SPORT

Freizeitanlage Bäckeröd

Frankenreuther Str. 15
92726 Waidhaus
09652 1584
freizeitanlage@waidhaus.de
www.waidhaus.de



FREIZEIT & SPORT

Waldthurner Badeweiher Am Badeweiher 2

92727 Waldthurn
09657 9220350
poststelle@waldthurn.de
www.waldthurn.de

Ostbayern. Oberpfalz. Oberpfälzer Wald.

WILLKOMMEN IM LANDKREIS SCHWANDORF



Wandern am Regen
© Oberpfälzer Wald / Thomas Kujat

LANDKREIS SCHWANDORF



Am Naturdenkmal Hochfels
© Oberpfälzer Wald / Thomas Kujat

Der Landkreis Schwandorf im Oberpfälzer Wald ist ein wahres Freizeitparadies. Die Erlebnisholzkugel am Steinberger See, die Historischen Felsenkeller in Schwandorf, das Freilandmuseum Oberpfalz oder die Burg Haus Murach zählen zu den schönsten Sehenswürdigkeiten der Region - doch es gibt noch viel mehr zu entdecken. Denn nicht nur kulturell hat der Landkreis Schwandorf einiges zu bieten: Seine ausgedehnten Wälder, eindrucksvollen Felsformationen und unendlichen Wasserlandschaften laden sowohl Wanderer und Radler als auch Wassersportler auf ein Abenteuer in der idyllischen Natur ein. Und sowohl kleine als auch große Entdecker kommen hier auf ihre Kosten.
TreffpunktDeutschland.de/schwandorf-region



Erlebnisholzkugel am Steinberger See
© Oberpfälzer Wald / Thomas Kujat



Die Naab im LandkreisSchwandorf
© Oberpfälzer Wald / Thomas Kujat

ORTE & REGIONEN IM LANDKREIS SCHWANDORF



Gemeinde
Fensterbach
Stadt
Nittenau
Region
Schönseer Land
Region
Südliche Naab/Vils

Jetzt QR-Code scannen und Landkreis Schwandorf online entdecken!
www.treffpunktdeutschland.de/schwandorf-region

Landkreis Schwandorf

Das Oberpfälzer Seenland



Murner See im Oberpfälzer Seenland
© Oberpfälzer Wald / Thomas Kujat

Romantische Städte, endlos erscheinende Wälder, weite Wasserflächen und mittelalterliche Burgen – das Oberpfälzer Seenland ist ein wahres Freizeitparadies. Wo früher Braunkohle industriell abgebaut wurde, entstand mit dem Oberpfälzer Seenland eine einzigartige Wasserlandschaft mit den größten Seen Ostbayerns. Wandern, Radtouren, Wassersport, Reiten, Kart fahren oder Minigolf – alles ist im Oberpfälzer Seenland möglich. Der Erlebnispark Wasser-Fisch-Natur ist ein wahres Dorado für kleine und große Wasserratten. Wer lieber hoch hinaus, statt unter Wasser, will, genießt auf der Aussichtsplattform der weltweit größten Erlebnisholzkugel am Steinberger See einen herrlichen Ausblick über die Weite des Oberpfälzer Seenlands. Glänzen kann das Oberpfälzer Seenland aber auch mit seinen Festspielen, Felsenkellern, Burgen, Museen und Kirchen - immer gibt es etwas Spannendes zu entdecken.
www.oberpfaelzerwald.de/oberpfaelzer-seenland

FENSTERBACH


© Gemeinde Fensterbach

Am 1. Januar 1971 wurde nach der Gemeindegebietsreform die Gemeinde Fensterbach neu gebildet. Bereits im frühen 19. Jahrhundert entstand Fensterbach aus den um 1818 gegründeten politischen Gemeinden Dürnsricht und Wolfring heraus. Der naturschöne Ort besticht mit gut markierten Wanderwegen, die durch die bewaldete Hügellandschaft direkt zum Fensterbachtal führen. Unternehmungslustige können nicht nur Wandern sondern auch Reiten, Angeln, Tennisspielen und im Winter sogar Eisstockschießen. Mit dem Schweppermann-Radweg, der direkt durch Fensterbach führt, und einer Länge von 78 km lässt sich die Umgebung bestens erkunden. Mit diesem Angebot dürften die Interessen eines jeden Sport- und Naturliebhabers gedeckt sein. **TreffpunktDeutschland.de/fensterbach**


© Gemeinde Fensterbach


© Gemeinde Fensterbach

NITTENAU


© Tourist-Information Stadt Nittenau

Die Stadt Nittenau im malerischen Regental blickt auf über 1000 Jahre Geschichte zurück. Am alten Handelsweg von Regensburg nach Böhmen gelegen, finden sich noch heute viele Burgen entlang des Flusses Regen. Die Burg Hof, das Schloss Stefling und die Burgruine Stockenfels sind berühmt für ihre Sagen und Geistergeschichten, die im Nittenauer Festspiel „Die Geisterwanderung“ wieder zum Leben erweckt werden. Auf zahlreichen Rad- und Wanderwegen können Sie das Regental und die Oberpfälzer Hügel- und Seenlandschaft erkunden. Der bei Anglern und Kanufahrern beliebte Regen bietet wunderschöne Perspektiven auf naturbelassene Wälder, Felsen und Burgen.
TreffpunktDeutschland.de/nittenau


© Tourist-Information Stadt Nittenau


© Tourist-Information Stadt Nittenau


Sonnenuntergang Tausendpfund Weiher in Katzdorf © Sabine Haase


Schönsee Kurpark © Touristinformation der Verwaltungsgemeinschaft Schönsee

Ferienregion
Südliche Naab/Vils

So gemütlich, wie die Flüsse Naab und Vils durch Oberpfälzer Wald und Jura zur Donau strömen, so erholsam ist ein Urlaub in der Ferienregion Südliche Naab-Vils. Grüne Wälder, sanfte Hügel, romantische Flusstäler und historische Siedlungen. Wer von der Kaiser- und Herzogsburg Burglengenfeld ausgehend an der Naab entlang wandert, der fühlt sich unter Felsen und Wacholderbüschen so manches Mal wie in der Toskana. Mit Paddelboot und Kanu kann man die Natur von ihrer schönsten Seite erleben. Berühmt sind Naab und Vils für ihren Fischreichtum – ein Paradies für Angler. Wer es sportlich mag, probiert die Mountain-Bike-Routen aus. Für Wanderer und Urlauber sind die Wege neu gekennzeichnet und als Runde angelegt worden.
TreffpunktDeutschland.de/suedliche-Naab-vils

Schönseer Land

Das Schönseer Land wird von den fünf anerkannten Erholungsorten Schönsee, Dietersdorf, Gaisthal, Stadlern und Weiding geprägt und ist zu jeder Jahreszeit eine Reise wert. Das Erholungsgebiet Schönseer Land bietet durch seine äußerst attraktive Lage, direkt an der tschechischen Grenze, eine vielfältige Auswahl an Freizeitmöglichkeiten. Rund 250 km markierte Wege durch das Landschaftsschutzgebiet locken Wanderer und Radfahrer in die unberührte Natur. Bei Interesse können auch grenzüberschreitende Radtouren unternommen werden oder geführte Wanderungen mit gespielter Geschichtsszene gebucht werden.
TreffpunktDeutschland.de/schoenseer-land

SCHWANDORF


Marktplatz Foto Thomas Kujat © Stadt Schwandorf

Die Große Kreisstadt Schwandorf, die auf eine über 1000-jährige Geschichte zurückblicken kann, präsentiert sich heute als lebendiger Mittelpunkt der Tourismusregion Oberpfälzer Seenland. Ihren Gästen bietet die Stadt zahlreiche Einkaufsmöglichkeiten und beliebte Restaurants in einem gemütlichen Altstadt-Ambiente. Die vielen Seen in unmittelbarer Nähe laden nicht nur Wanderer und Radfahrer zu malerischen Touren entlang der Ufer ein, sie ermöglichen auch perfekte Voraussetzungen für sämtliche Wassersportarten vom Tauchen über das Segeln bis hin zum Wasserskifahren. Eine ganz besondere Sehenswürdigkeit befindet sich unter der Stadt: das größte Felsenkeller- Labyrinth Bayerns. In regelmäßigen Führungen können die ca. 60 miteinander verbundenen und vor rund 500 Jahren in den Berg geschlagenen Kellerräume besichtigt werden.
TreffpunktDeutschland.de/schwandorf


Klausensee Foto Thomas Kujat © Stadt Schwandorf


Blasiturm Foto Thomas Kujat © Stadt Schwandorf

VERANSTALTUNGEN


Erlebnisholzkugel am Steinberger See
© Oberpfälzer Wald / Thomas Kujat

Erlebnisholzkugel

In Steinberg am See erwartet Dich ein außergewöhnliches Abenteuer: Die größte Erlebnisholzkugel der Welt kombiniert atemberaubende Ausblicke mit spannender Action. Von der Aussichtsplattform genießt Du einen unvergleichlichen Panoramablick über das Oberpfälzer Seenland. Doch bereits der Aufstieg ist ein Erlebnis, denn 25 spannende Stationen machen den Weg nach oben zu einer Herausforderung für Geschicklichkeit, Koordination und Beweglichkeit. Oben angekommen bieten Sitzmöglichkeiten Platz für eine kurze Verschnaufpause. Kleine Tafeln erklären, was Du von der Aussichtsplattform aus alles erkennen kannst. Für den Rückweg gibt es zwei Optionen: Entweder genießt Du die Aussicht beim Abstieg zu Fuß, oder Du flitzt durch die spektakuläre Riesenrutsche. **In d. Oder 7, Steinberg am See**


© Tourist-Information Stadt Nittenau

Fischbacher Schloss-Weihnacht

27.11. - 29.11.2026, Nittenau

Rundherum von altehrwürdigem Gemäuer eingeschlossen, bietet das mit vielen Weihnachtsbäumen und echten Zweigen geschmückte Hüttendorf eine romantische Atmosphäre, die Jung und Alt begeistert.


© Tourist-Information Stadt Nittenau

Nittenauer Weihnachtsmarkt

04.12.2026 - 06.12.2026, Nittenau

In der schönen Atmosphäre zwischen Kirche, Stadtmuseum und Haus des Gastes lässt es sich angenehm durch die Reihen der Stände flanieren und allerhand Leckereien probieren.


© Touristinformation der VG Schönsee

Advent im Wald

Romantischer Waldweihnachtsmarkt

05.12.2026 - 06.12.2026, Schönsee

Ein romantischer Waldmarkt im sagenumwobenen Grenzwald, wo bayerisch-böhmische Schmugglergeschichten Wirklichkeit waren. Kunsthandwerker bieten aus Brettern gezimmerten Ständen ihre selbst gefertigten Werke an.

ESSEN & TRINKEN


© Gastwirtschaft St. Jakobsbrauerei

GASTRONOMIE / ÜBERNACHTEN

Gastwirtschaft St. Jakobsbrauereit

Vorstadt 1
92431 Neunburg vorm Wald
09672 1383
jakobsbrauerei@t-online.de
www.gaststaette-jakobsbrauerei.de

ÜBERNACHTUNG


© Pub Alter Pfarrhof

GASTRONOMIE

Pub Alter Pfarrhof

Schmiedgasse 23
92507 Nabburg
09433 7289635
kontakt@alter-pfarrhof.com
www.alter-pfarrhof.com


© Hotel Alter Pfarrhof

ÜBERNACHTEN

Hotel Alter Pfarrhof

Schmiedgasse 23
92507 Nabburg
09433 7289635
kontakt@alter-pfarrhof.com
www.alter-pfarrhof.com


© Familie Dirnberger

ÜBERNACHTEN

Ferienhof Dirnberger

Muckenbach 6
93149 Nittenau
09436 2429
info@urlaub-am-regen.de
www.urlaub-am-regen.de


© Camping Haus Seeblick

ÜBERNACHTEN

Camping Haus Seeblick

Gütenland 16
92431 Neunburg vorm Wald
09672 612
info@camping-haus-seeblick.de
www.camping-haus-seeblick.de


© DJH Landesverband Bayern e.V.

ÜBERNACHTEN

Jugendherberge Burg Trausnitz

Burggasse 2
92555 Trausnitz
09655 92150
trausnitz@jugendherberge.de
www.jugendherberge.de



Ostbayern. Oberpfalz. Oberpfälzer Wald.

WILLKOMMEN IM LANDKREIS TIRSCHENREUTH



© Oberpfälzer Wald
Landkreis Tirschenreuth

ORTE & REGIONEN IM LANDKREIS TIRSCHENREUTH



Markt **Bad Neualbenreuth**	Gemeinde **Immenreuth**	Stadt **Tirschenreuth**
Stadt **Bärnau**	Markt **Konnersreuth**	Stadt **Waldsassen**
Gemeinde **Friedenfels**	Region **Naturpark Steinwald**	

Jetzt QR-Code scannen und den Landkreis Tirschenreuth online entdecken!
www.treffpunktdeutschland.de/tirschenreuth-region

LANDKREIS TIRSCHENREUTH



Dreifaltigkeitskirche Kappl
© Stadt Waldsassen

Der Landkreis Tirschenreuth in der nördlichen Oberpfalz ist ein ideales Reiseziel für Familien. Die Landschaft mit Hügeln, Wäldern und Seen bietet viele Outdoor-Aktivitäten. Im Naturpark Steinwald können Familien wandern und die Felsen erkunden. Der Fischhofpark in Tirschenreuth eignet sich gut für Spaziergänge und Picknicks, und die Kinder können auf den Spielplätzen spielen. Historische Städte und charmante Dörfer bieten spannende Ausflugsziele, und in den gemütlichen Gasthäusern können Familien die regionale Küche genießen, darunter die berühmte Oberpfälzer Karpfenküche. Der Landkreis Tirschenreuth bietet abwechslungsreiche Erlebnisse für Familien.

TreffpunktDeutschland.de/tirschenreuth-region



Wegkapelle Waldnaabauen
© Marie Luisa Jünger / Tourist-Info der Stadt Tirschenreuth



© Gäste-Information Bad Neualbenreuth

BAD NEUALBENREUTH



Marktplatz
© Gäste-Information Bad Neualbenreuth

Idyllisch eingebettet in die sanfte Hügellandschaft des Oberpfälzer Waldes liegt der Markt Bad Neualbenreuth – Ihr naturnahes Heilbad. Liebevoll erhaltene Egerländer Fachwerkhöfe, barocke Kirchen, versteckt gelegene Waldkapellen, unser Heimatmuseum – all das zeugt von lebhafter, geschichtsträchtiger Vergangenheit und stolzer Tradition. Die unberührte Natur der waldreichen Mittelgebirgslandschaft lässt sich auf über 300 Kilometern neu markierten Wanderwegen erleben. Herrliche Panoramen, schier endlose Weiten an Wald sowie grenzüberschreitende Wander- und Fahrradtouren laden zur Aktiv-Entspannung ein. Erholen Sie sich in unserer Wohlfühl- und Gesundheitsoase, dem Sibyllenbad mit der weitläufigen Bade- und Wellnesslandschaft und nehmen Sie sich Zeit für sich selbst.

TreffpunktDeutschland.de/bad-neualbenreuth



Altmugler Wasserfall
© Gäste-Information Bad Neualbenreuth



Landschloss Ernestgrün
© Gäste-Information Bad Neualbenreuth


© Opf. Wald

Sibyllenbad

Sibyllenbad, nahe der deutsch-tschechischen Grenze, ist das einzige Heilbad der Oberpfalz. Es verbindet Wellness auf 2200 m² mit der Tradition tschechischer Kurorte wie Marienbad und Kunstförderung.

Kurallee 1, Bad Neualbenreuth


Baiersdorf © Stadt Baiersdorf

Baiersdorf

Ein vielfältiges Kulturprogramm und interessante Sehenswürdigkeiten aus einer reichen Geschichte präsentieren sich den Bewohnern und allen Besuchern der Meerrettichstadt.

TreffpunktDeutschland.de/baiersdorf


© Gemeinde Immenreuth

Immenreuth

Mit dem Naturschutzgebiet Hirschbergweiher und zahlreichen malerisch gelegenen Seen ist Immenreuth das richtige Ziel, um nach dem Alltagsstress einmal richtig durchzuatmen.

TreffpunktDeutschland.de/immenreuth


© Theres-Neumann-Museum / Informations- und Begegnungszentrum Schafferhof

Theres-Neumann Museum

Das Museum befindet sich im denkmalgeschützten Schafferhof in der Ortsmitte. Die Dauerausstellung zeigt unter anderem bisher unbekannte Facetten vom Leben und Wirken der Resl, ihre Weggefährten und die Ortsgeschichte.

Hauptstraße 20, Konnersreuth


Weitblick © Gemeinde Friedenfels

Friedenfels

Das erste Naturerlebnisdorf

Die ursprünglich belassene Natur mit natürlichen Bachläufen, Felstürmen, Teichen, Wäldern und Hangterrassen bietet einen wertvollen Rückzugsort, um dem hektischen Alltag zu entfliehen und neue Energie zu tanken. Zur Förderung von sanften und naturnahem Tourismus, zertifizierte der bayerische Wanderverband mit strengen Kriterien Friedenfels zum ersten Naturerlebnisdorf. Unterstützt wird das Marketing mit einer Förderung des bayerischen Ministeriums ELFT. Naturerlebnisdörfer stehen für ein nachhaltiges und sanftes Tourismuskonzept, das den Menschen und die Natur in Einklang bringt. Die Hauptattraktion ist die Natur an sich, mit Wanderwegen und Radwegen die zu magischen Orten führen.

TreffpunktDeutschland.de/friedenfels


Theresienbrunnen, Konnersreuth © Theres-Neumann-Museum

Konnersreuth

Wir sind ein kleiner Ort mit ca. 1800 Einwohnern ganz im Norden der Oberpfalz in Bayern. Konnersreuth wurde national und international bekannt durch Theres Neumann, besser geläufig als Resl von Konnersreuth. Der Garten und das Grab der Resl sowie das neue Theres-Neumann-Museum mit originalen Exponaten und Filmaufnahmen welche das Leben und Wirken von Theres Neumann veranschaulichen. Konnersreuth bietet zahlreiche Sport- und Freizeitmöglichkeiten und sorgt damit für abwechslungsreiche Urlaubstage. Darüber hinaus ist Konnersreuth idealer Ausgangspunkt für Ausflüge im Stiftland, Oberpfälzer Wald oder im nahen Egerland.

TreffpunktDeutschland.de/konnersreuth



Fischhofpark Tirschenreuth © Thomas Kujat

Tirschenreuth

Mitten durch das Meer der Oberpfalz kann man wandern – 4700 Teiche rund um Tirschenreuth formen eine einmalige Wasserlandschaft mit vielen Pfaden. Auf der einstigen Insel Tirschenreuth erwartet Sie ein aufregender Mix aus historischer Altstadt und moderner Stadtentwicklung, gepaart mit viel Natur zum Durchatmen. Ob Wandern, Radfahren oder Relaxen: Bei uns können Sie sich auf zahlreiche Erholungs- und Freizeitangebote freuen. Genießen Sie den atemberaubenden Ausblick von der Himmelsleiter über die Tirschenreuther Teichpfanne – oder lassen Sie sich im Fischhofpark von zahlreichen Attraktionen wie der historischen Fischhofbrücke oder dem Spielplatz „Fischers Fritz“ inspirieren.

TreffpunktDeutschland.de/tirschenreuth

TIRSCHENREUTH KOMPAKT
Jetzt herunterladen


Himmelsleiter © Ferienregion Stiftland / Stefan Gruber

Himmelsleiter

Wasser und Wald soweit das Auge reicht – die 100 Stufen Aufstieg auf die „Himmelsleiter“ lohnen sich! Die Aussichtsplattform in 20 m Höhe, ermöglicht horizontweite Blicke über unberührte Natur.

Kornbühlstraße, Tirschenreuth


Fischhofpark © Thomas Sporrer

Fischhofpark

Mit der Bayerischen Gartenschau 2013 ist dieser Ort vom Dornröschenschlaf erweckt worden und erlebt seitdem eine neue Blütezeit. Anziehungspunkte sind insbesondere die neu geschaffene Wasserlandschaft und zahlreiche Sport- und Freizeitmöglichkeiten.

Am Fischhof 4-6, Tirschenreuth



Basilika, Waldsassen © Erich Spahn

Kommen & genießen! Unsere Schätze entdecken heißt barocke Herrlichkeit erleben. Die Ursprünge der Klosterstadt Waldsassen finden sich bereits um das Jahr 1133 mit der Gründung des gleichnamigen Zisterzienserklosters durch Markgraf Diepold III. Der noch heute gebräuchliche Begriff „Klosterstadt“ erinnert an die enge Verknüpfung der Stadt mit der wechselvollen Geschichte des Klosters. Lassen Sie sich auf unserem historischen Spaziergang durch die Stadt zeigen, wo Himmel und Erde sich begegnen. Wir liegen in der Ferienregion Stiftland im Oberpfälzer Wald und sind einer von einhundert Genussort in Bayern.

TreffpunktDeutschland.de/waldsassen


Kappl, Waldsassen © Tourist-Info Waldsassen


Genussort © Tourist-Info Waldsassen

VERANSTALTUNGEN


© Walter J. Pilsak

Dreifaltigkeitskirche Kappl
Die Kappl, mit ihrer einzigartigen Architektur und kunstvollen Ausstattung, wird zum lebendigen Symbol der Heiligen Dreifaltigkeit. Genießen Sie zudem vom Glasberg aus einen herrlichen Blick bis weit ins Egerland. **Kappl 2, Waldsassen**


Waldsassener Weihnachtsmarkt
28.11.2026 - 29.11.2026, Waldsassen
Basilika, Waldsassen
© Matthias Kunz

Auf dem Weihnachtsmarkt können Sie durch die weihnachtlich geschmückte Budenstadt in der Parkanlage „Neue Gärten“ schlendern, genießen und einkaufen. Das Kunsthaus ist an den Weihnachtsmarkt-Tagen geöffnet! Die Gassen und auch die Parkanlage werden stimmungsvoll beleuchtet. Eintritt ist frei!

ESSEN&TRINKEN


© ZHG Tirschenreuth GmbH

GASTRONOMIE
Restaurant am See
Platz am See 1 & 2
95643 Tirschenreuth
09631 7993411
restaurant@hotel-seenario.de
www.hotel-seenario.de


© Ziegler Logistik GmbH

GASTRONOMIE
Holzfellas Restaurant & Bar
Industriestr. 8
95676 Wiesau
09636 92094800
info@holzfellas.de
www.holzfellas.restaurant

FREIZEIT&SPORT


© Opf. Wald

FREIZEIT & SPORT
Sibyllenbad
Kurallee 1
95698 Bad Neualbenreuth
09638 9330
info@sibyllenbad.de
www.sibyllenbad.de


© Naturerlebnisbad im Kemnather Land GmbH

FREIZEIT & SPORT
Naturerlebnisbad
Gabellohe 21a
95505 Immenreuth
09642 1560
info@naturerlebnisbad-kemnather-land.de
naturerlebnisbad-kemnather-land.de

ÜBERNACHTUNG


© Campingplatz Immenreuth

ÜBERNACHTEN
Campingplatz Immenreuth
Gabellohe 21a
95505 Immenreuth
09642 1560
info@camping-kemnather-land.de
naturerlebnisbad-kemnather-land.de


© Hollerhöfe - Zu Gast im Dorf

ÜBERNACHTEN
Hollerhöfe Zu Gast im Dorf
Unterer Markt 35a
95478 Kemnath / Waldeck
09642 704310
rezeption@hollerhoefe.de
www.hollerhoefe.de


© Pension Beer

ÜBERNACHTEN
Pension Beer
Marienbader Str. 225
95695 Mähring
09639 541
info@pension-beer.de
www.pension-beer.de


© ZHG Tirschenreuth GmbH

ÜBERNACHTEN
Seenario Stadthotel
Platz am See 1 & 2
95643 Tirschenreuth
09631 7993410
rezeption@hotel-seenario.de
www.hotel-seenario.de


© Ziegler Logistik GmbH

ÜBERNACHTUNG
Holzfellas Home
Industriestr. 8
95676 Wiesau
09636 92094800
info@holzfellas.de
www.holzfellas-home.de

Ostbayern. Oberpfalz.

WILLKOMMEN IM BAYERISCHEN JURA



Donau-Panoramaweg Kloster Weltenburg © Stefan Gruber / Tourismusverband Ostbayern e.V.
Steinerne, Auerbach © Michael Sommer / Tourismusverband Ostbayern e.V.

Beeindruckende Landschaften von Naturgewalten erschaffen

Es ist dort, wo Bier und Wasser fließen. Wo Schafherden an Wacholderheiden grasen, der Kanal im Feuerzauber brennt, Kaiser Trajan baden ging und die Römer den Limes erbauten. Hier schufen die Gebrüder Asam Barockkunst für die Ewigkeit, formten die Naturgewalten beeindruckende Landschaften mit Tropfsteinhöhlen, Kuppen und Kegeln. Der Bayerische Jura – eine Landschaft zum Verlieben.

Die Jura-Landschaft ist ein Kind des Wassers, die Schöpfung eines riesigen Meeres, das einst im Erdmittelalter, zu Zeiten der Dinosaurier, die Region zwischen Sulzbach-Rosenberg und Kelheim im Naturpark Altmühltal bedeckte. Nach dem Rückzug des Jurameeres blieben große Mengen an Ablagerungen aus Schwämmen, Schnecken und anderen Kleinstlebewesen zurück, die im Laufe von Millionen Jahren zum jura-typischen Kalkstein wurden. Wind und Wasser formten die entstandenen Hochflächen um, zurück blieben sanft gewellte Hochebenen, überragt von Kuppen und Kegeln, gegliedert durch enge eingeschnittene Flusstäler. Wohl das berühmteste Beispiel ist das mit dem Europadiplom ausgezeichnete Naturschutzgebiet Weltenburger Enge mit dem Donaudurchbruch bei Weltenburg. Beliebtes Ausflugsziel ist das dortige, idyllisch in einer Flussbiegung gelegene Kloster, das nicht nur die älteste Klosterbrauerei der Welt, sondern in seiner Kirche auch Werke der weltbekannten Maler, Stukkateure und Baumeister Cosmas Damian und Egid Quirin Asam beherbergt.

Tourismusverband Ostbayern e.V.
Im Gewerbepark D 02, 93059 Regensburg, 0941 585390
info@ostbayern-tourismus.de, www.bayerischerjura.de



© Stadt Auerbach Lkr. Amberg-Sulzbach / Michael Sommer / Tourismusverband Ostbayern e.V.



© Trykowski / Amt für Touristik Tourist-Information Stadt Neumarkt i.d.OPf.



Sinneswelt am Wasser Radfahrerlebnis an fünf Flüssen
300 Kilometer, fünf Flüsse, ein Radweg. Wer Wasser und die Erlebniswelt am Wasser liebt, für den eröffnet der Fünf-Flüsse-Radweg puren Sinnesgenuss der Natur. Und das in einer ganz besonderen Landschaft, im Bayerischen Jura. Genauer gesagt auf einer Rundtour von Regensburg über Kelheim, Neumarkt, Nürnberg und Amberg zurück nach Regensburg.

Die Fünf Flüsse: Donau, Altmühl, Pegnitz, Vils und Naab versprechen eine Sinneswelt am Wasser. Eisvögel und Silberreiher, Wildenten und Bachstelzen tummeln sich am Ufer, im Wasser und auf dem Geäst. Im Frühjahr begleitet die Radfahrer ein lautstarkes Vogelkonzert, im Sommer erfrischt die Kühle des Wassers, im Herbst rascheln die Blätter in den Uferbäumen. Der Radweg ist für Familien mit Kindern ebenso geeignet wie für Genuss- und E-Bikefahrer, denn man radelt in steigungsarmen Flusstälern, einzig unterbrochen von der europäischen Wasserscheide, die einmal zu überwinden ist. Auf der einen Seite fließt das Wasser zum Schwarzen Meer, auf der anderen Richtung Nordsee. Die Naturlandschaft gibt dem Wasser die Richtung vor. Radfahrer entscheiden selbst, in welche Richtung sie den Radweg fahren, denn er ist in jede Richtung beschildert. Zudem führt er meist auf Rad- oder Wirtschaftswegen und nur in Ausnahmefällen auf Straßen. **TreffpunktDeutschland.de/bayerischer-jura**

LANDKREISE & KREISFREIE STÄDTE IM BAYERISCHEN JURA



Landkreis **Amberg-Sulzbach**
Landkreis **Kehlheim**
Landkreis **Neumarkt**
Landkreis **Regensburg**

Jetzt QR-Code scannen und den Bayerischen Jura online entdecken!
www.treffpunktdeutschland.de/bayerischer-jura

Ostbayern. Oberpfalz. Bayerischer Jura.

WILLKOMMEN IM LANDKREIS AMBERG -SULZBACH

UND STADT AMBERG



© Clemens Zahn / Landkreis Amberg-Sulzbach

ORTE & KREISFREISTÄDTE IM LANDKREIS AMBERG



Stadt **Amberg**
Gemeinde **Ammerthal**
Markt **Hahnbach**
Gemeinde **Hirschbach**
Markt **Königstein**
Stadt **Sulzbach-Rosenberg**

Jetzt QR-Code scannen und Landkreis Amberg online entdecken!
www.treffpunktdeutschland.de/amberg-region



Panorama vom Himmel
© Jürgen Zuber / VG Königstein

Der Landkreis Amberg-Sulzbach, idyllisch im Herzen der Oberpfalz gelegen, ist ein wahres Juwel für Naturliebhaber und Kulturinteressierte. Die Region besticht durch ihre malerischen Landschaften, darunter der Naturpark Hirschwald und das Lauterachtal, die zum Wandern und Radfahren einladen. Historische Stätten wie die Burg Dagestein in Vilseck und das Schloss Theuern entführen Besucher in vergangene Zeiten. Zudem bieten charmante Städte wie Sulzbach-Rosenberg und Amberg eine Mischung aus traditioneller bayerischer Gastfreundschaft und moderner Lebenskultur. Veranstaltungen wie das Bergfest und der Amberger Weihnachtsmarkt machen den Landkreis zu einem attraktiven Reiseziel zu jeder Jahreszeit.
TreffpunktDeutschland.de/amberg-region



Rathaus
© Stadt Sulzbach-Rosenberg



Stadtmauer, Amberg
© Tourist-Information Amberg



Rathaus © Tourist-Information Amberg

In Amberg kann man Geschichte spüren. Die ostbayerische Stadt war einst Hauptstadt der Oberen Pfalz unter der Herrschaft der pfälzischen Linie der Wittelsbacher. Ein Stadtgraben, eine äußere und eine innere Stadtmauer mit fast einhundert Türen und Toren machten Amberg über Jahrhunderte uneinnehmbar und brachten der Stadt den Titel „festeste Fürstenstadt“ ein. Die Befestigungsanlage ist knapp drei Kilometer lang und heute noch fast vollständig erhalten. Sie ist damit eine der besterhaltenen mittelalterlichen Stadtbefestigungen Europas. Die Amberger nennen die Ringmauer liebevoll „Ei“ – wegen ihrer unverwechselbaren ovalen Form. Wasser führt der Graben, der die Stadt einst vor Bedrohungen schützte, heute nicht mehr.
TreffpunktDeutschland.de/amberg



Stadtbrille © Gerhard Eisenschink



Luftmuseum Amberg
Einkaufstütenorgel © Luftmuseum


Einkaufstütenorgel
© Luftmuseum Amberg

Luftmuseum

Besucher können interaktive Exponate und Installationen erkunden, die die physikalischen Eigenschaften der Luft, ihre Nutzung in der Kunst und ihre Bedeutung für das tägliche Leben veranschaulichen.
Eichenforstgäßchen 12, Amberg


© Tourist-Information Amberg

Amberger Stadtmauer

Das historisches Bauwerk, wurde im 14. Jahrhundert errichtet. Sie diente als Schutzwall und prägte das Stadtbild entscheidend. Mit ihren erhaltenen Türmen und Toren, wie dem Nabburger Tor und dem Vilstor, zeugt sie von der mittelalterlichen Wehrarchitektur. **Amberg**


© Hotel Fronfeste

Prison-Escape

Willkommen in der Untersuchungshaft des Landgerichtsgefängnis Fronfeste. Irgendwas stimmt hier gewaltig nicht. Zwei bis acht ehrliche Bürger werden einfach ohne Verfahren verhaftet und hinter Gitter gebracht. Warum?! Egal die Zeit läuft - eure vielleicht letzten 60 Minuten im Leben. In einem einzigartigen, spannenden Umfeld – dem historisch wahrscheinlich ältesten Gefängnishotel der Welt – beginnt deine Reise wie schon im Jahr 1699: Im Folterkeller! Ihr taucht somit in ein riesiges, authentisches PrisonEscape-Szenario ein. Lasst euch vom ersten Schritt durch die 700 Jahre alten Mauern bis hin zum eventuellen Schritt in die Freiheit begeistern. Eure Freiheit könnt ihr gleich vor Ort richtig abfeiern, getreu dem Motto: ‚Zusammen Gefangen-Zusammen Abgehangen'
Fronfestgasse 8, Amberg


© Gemeinde Ammerthal

Ammerthal

Ammerthal, mit seinen Ortsteilen Viehberg und Fichtenhof, liegt inmitten einer reizvollen Landschaft auf einer felsigen Jurahöhe. Unterhalb des Steilhangs treffen das Götzendorfer-, Pürschläger- und das Girgltal aufeinander und skizzieren eine waldreiche Landschaft, die zum Wandern, Radfahren oder Verweilen einlädt. Der Ammerbach mit seinen Quellen versorgte in früheren Zeiten acht Mühlen auf der Strecke von Ammerthal nach Amberg. Mit dem „Vater-Unser-Weg" erinnert die Gemeinde zum einen an die lange Tradition der Wallfahrt im Ort. Die ehemalige Wallfahrtskirche „Zu Unserer Lieben Frau" und die Pfarrkirche St. Nikolaus bestimmen die Silhouette.
TreffpunktDeutschland.de/ammerthal


© Jürgen Brand

Hahnbach

Hahnbach, auf der Goldenen Straße zwischen Nürnberg und Prag gelegen, ist ein malerischer Markt mit hervorragender Erreichbarkeit über die Bundesstraßen B14 und B299. Naturliebhaber können die Wander- und Fahrradwege wie den Vilstalwanderweg und den Fünf-Flüsse-Radweg sowie den schiffbaren Fluss Vils erkunden. Sehenswürdigkeiten umfassen das Amberger Tor aus dem 16. Jahrhundert, die St. Jakobus Kirche und die Wallfahrtskirche St. Maria Himmelfahrt auf dem Frohnberg. Highlights sind ein Storchenpaar, eine Wasserbüffelherde und der 6,1 km lange Naturerlebnisweg mit Felsenkellern. Hahnbach bietet eine reiche Gastronomiekultur und traditionelle Feste wie das Hahnbacher Marktfest, Frohnbergfest und Mausbergfest. Kanufahrten auf der Vils und Zillenfahrten bis Kümmersbuch sind beliebt.
TreffpunktDeutschland.de/hahnbach

HIRSCHBACH


Blick vom Turm auf Hirschbach
© Jürgen Zuber / VG Königstein

Die Gemeinde Hirschbach, eingebettet in der Region Franken-Pfalz, bietet eine breite Vielfalt an wunderschöner und artenreicher Natur, sowie ein großes Spektrum an Freizeitgestaltungsmöglichkeiten. Abwechslungsreiche Klettersteige machen das Hirschbachtal zu einem bekannten Sportklettergebiet und eröffnen Kletterfreunden jeden Alters unzählige kleine und große persönliche Herausforderungen. Auch Wanderbegeisterte kommen voll auf ihre Kosten. Gut beschilderte, gepflegte Wanderwege, abgerundet durch zahlreiche Höhlen - zu jeder Jahreszeit ist die Gemeinde Hirschbach einen Ausflug wert. Im Sommer zudem im beschaulichen Terrassenfreibad verweilen und im Winter, bei ausreichend Schnee, den Skilift im Ortsteil Eschenfelden nutzen! Auch auf ein kulinarisches Verwöhnprogramm für Ihren Gaumen müssen Sie in unseren Gasthäusern nicht verzichten.
TreffpunktDeutschland.de/hirschbach


Panorama vom Himmel
© Jürgen Zuber / VG Königstein


Schneckenbrunnen Eschenfelden
© Verena Frauenknecht / VG Königstein

MARKT KÖNIGSTEIN


Königstein © Heidi Ziegler / Markt Königstein

Wer Zeit mitbringt, kann Königstein als einen Ort wahrnehmen, der für alle Sinne Genussmomente bereithält. In der natürlichen ursprünglichen Landschaft laden Wälder, Wiesen und Höhlen zum Wandern und Erkunden ein. Besondere Kleinode sind der Botanische Lehrpfad, die aus der zweiten Hälfte des 12. Jahrhundert stammende Breitensteinkapelle und das herrliche Naturbad. Vom Aussichtsturm auf dem Ossinger (653 m) genießt man einen sagenhaften Ausblick. Sportbegeisterte finden optimale Bedingungen zum Klettern, Reiten, Mountainbiken und am 3D-Bogenparcours. Der Markt Königstein besticht auch durch seine weithin bekannte ausgezeichnete Gastronomie.
TreffpunktDeutschland.de/markt-konigstein


Luftbild Königstein
© Horst Meidenbauer / Markt Königstein


Breitensteinkapelle
© Horst Meidenbauer / Markt Königstein

SULZBACH-ROSENBERG


© Stephan Böhm / Stadt Sulzbach-Rosenberg

Sulzbach-Rosenberg, die Herzogstadt auf den Höhen des Oberpfälzer Jura, liegt an der uralten »Goldenen Straße« von Nürnberg nach Prag, eingesäumt von einem grünen Kranz tiefer Wälder. Genießen Sie die Atmosphäre einer »kleinen Stadt mit großer Geschichte«, tauchen Sie ein in die Traditionen der Erz- und Eisenstadt, entdecken Sie die verborgenen Reize im magischen Dreieck Schloss – Kirche – Rathaus. Hier pflegten im Barock die Sulzbacher Pfalzgrafen eine europaweit einmalige Politik der geistigen und religiösen Toleranz, und noch heute ist die Herzogstadt ein Hort von Kultur und schönen Künsten, eine Stadt voller Musik und Poesie.

TreffpunktDeutschland.de/sulzbach-rosenberg


Der Pfad des Drachen YSTORION © Stephan Böhm / Stadt Sulzbach-Rosenberg


Ehemalige Synagoge © Stephan Böhm / Stadt Sulzbach-Rosenberg

ESSEN & TRINKEN


© Miriam Koch

GASTRONOMIE / ÜBERNACHTUNG

Bootshaus Amberg

Schiffbrückgasse 11
92224 Amberg
09621 908020
servus@bootshaus-amberg.de
www.bootshaus-amberg.de


© Hotel Hohe Tanne

GASTRONOMIE / ÜBERNACHTUNG

Hotel Hohe Tanne

Hohe Tanne 1
91275 Auerbach i.d.Opf.
09643 1307
Hohetanne@schertl.info
www.hohetanne-auerbach.de


© Landgasthof - Café Anni

GASTRONOMIE / ÜBERNACHTUNG

Landgasthof Café Anni

Betzenberger Str. 5
92262 Birgland
09666 335
info@gasthof-anni.de
www.gasthof-anni.de


© Landgasthof Zum Elsabauern

GASTRONOMIE / ÜBERNACHTUNG

Landgasthof Zum Elsabauern

Pruppach 3
92275 Hirschbach
09665 91450
elsabauer@t-online.de
www.elsabauer.de


© Neukirchner Hof

GASTRONOMIE

Neukirchner Hof Restaurant

Hauptstrasse 4
92259 Neukirchen bei Sulzubach Rosenberg
0966391410
info@neukirchner-hof.de
www.neukirchner-hof.de


© Lena Mayer / Zum Alten Fritz Haunritz

GASTRONOMIE / ÜBERNACHTUNG

Gasthof-Hotel-Metzgerei

Zum Alten Fritz Haunritz

Hauptstraße 39-41
91249 Weigendorf
09154 4700
alter-fritz-haunritz@t-online.de
www.alter-fritz-haunritz.de

FREIZEIT &SPORT


© Horst Meidenbauer

FREIZEIT & SPORT

Naturbad Königstein

Badstraße 3
92281 Königstein
www.vg-koenigstein.de

ÜBERNACHTUNG


© Hotel Fronfeste

ÜBERNACHTUNG

Hotel Fronfeste Rast in Knast

Fronfestgasse 8
92224 Amberg
09621 179552
Info@hotel-fronfeste.de
www.hotel-fronfeste.de


© Neukirchner Hof

ÜBERNACHTUNG

Neukirchner Hof Restaurant

Hauptstrasse 4
92259 Neukirchen bei Sulzubach Rosenberg
0966391410
info@neukirchner-hof.de
www.neukirchner-hof.de

WILLKOMMEN IN FRANKEN



Botanischer Garten, Erlangen
© ETM / Seebeck
Weingenuss am Marktplatz im "Grünen Baum" Wipfeld
© FrankenTourismus /FWL/ Schweinfurt / Hub

Vielfalt auf Fränkisch

Kultur, Natur und Genuss im Urlaubsland Franken
Verwinkelte Fachwerkgassen neben prächtigen Barock-Ensembles, weite Wälder neben fruchtbaren Weinbergen, entspannter Genuss neben jeder Menge sportlicher Action: In Franken passen diese scheinbaren Gegensätze einfach zusammen. Genau diese Vielfalt zeichnet das Reiseland im Norden Bayerns aus. 16 unterschiedliche Ferienlandschaften sorgen für jede Menge Abwechslung mit köstlicher Küche, Bier- und Weinspezialitäten, Sehenswürdigkeiten und lebendiger Kultur – typisch fränkisch eben.

Nachhaltige Wege in den Urlaub
Charakteristisch für Franken ist zudem der Abwechslungsreichtum seiner Naturparke: Mit zehn an der Zahl machen sie mehr als die Hälfte des Urlaubslands aus. Die Naturparke sind auch ein Indikator für die große Bedeutung der Nachhaltigkeit im fränkischen Tourismus. Schließlich gehört es zu den zentralen Aufgaben eines Naturparks, seine Landschaften aktiv zu schützen, zu pflegen, zu entwickeln und sie zugleich den Menschen zugänglich zu machen. Damit dies von Beginn an so ist, empfehlen sich für die Anreise die Bayerische Eisenbahngesellschaft (BEG) und der Verkehrsverbund Großraum Nürnberg (VGN). Dank ihnen durchzieht ein dichtes Netz an Bus- und Bahnlinien das Urlaubsland Franken. Viele Busse und Bahnen steuern bewusst Freizeitziele oder Ausgangspunkte für Wander- und Radrouten an.

Städtetrips schreiben die besten Storys
Eine faszinierende Welt eröffnet sich in den fränkischen Städten. Zu den Glanzlichtern zählen Ansbach, Aschaffenburg, Bamberg, Bayreuth, Coburg, Dinkelsbühl, Eichstätt, Erlangen, Forchheim, Fürth, Kulmbach, Nürnberg, Rothenburg ob der Tauber, Schweinfurt oder Würzburg.

Tourismusverband Franken e.V.
Pretzfelder Straße 15, 90425 Nürnberg, Tel.: 0911 941510,
info@frankentourismus.de, www.frankentourismus.de



Blick auf den Staffelberg
© Obermain.Jura / Angela F. Endress



Baumwipfelpfad Steigerwald
© Florian Trykowski

Franken

Entspannen in den Heilbädern und Kurorten



Brunnen- und Wandelhalle Bad Kissingen
© Ingo Peters / Bayer. Staatsbad Bad Kissingen GmbH

Ganz gleich, auf welche Art man Franken für sich entdeckt: Die entspannenden Momente kommen nicht zu kurz. Dafür sorgen die 19 Heilbäder und Kurorte in Franken. Sie sind – dank innovativer Konzepte und Heilschätzen aus der Natur – wahre Gesundheits- und Wohlfühlexperten. Zu ihrem Angebot gehören moderne Thermen, großartige Saunalandschaften, Wellness-Anwendungen sowie Besonderheiten wie Deutschlands erster Heilwassersee, Salzseen mit einer Konzentration wie im Toten Meer oder zertifizierte Heilwälder. Hier kann man sich körperlich regenerieren und vor allem die Seele nach allen Regeln der Kunst baumeln lassen.
www.frankentourismus.de

Heimat der Biere
Fränkische Brauereitradition erleben



An der Altmühl in Zimmern Pappenheim
© Naturpark Altmühltal / Dietmar Denger

Nirgendwo sonst in Europa ist die Brauereiendichte so hoch wie in Franken. Logisch also, dass es hier eine Vielzahl an Biersorten, Bierkellern und Biergärten sowie fränkischen Bierspezialitäten gibt, die es zu entdecken lohnt. Die Kampagne „Franken – Heimat der Biere." verschafft Orientierung über die bierkulturellen Angebote. In der gleichnamigen Broschüre und auf der eigenen Website unter www.franken-bierland.de wird viel Wissenswertes rund ums fränkische Bier erklärt. So werden beispielsweise Wandertouren, Fahrradwege und Museen rund um die fränkische Bierkultur vorgestellt. Auch Veranstaltungstipps, Einkehrmöglichkeiten und Rezepte zum Kochen mit Bier sind dort zu finden. Interessierte bestellen die Broschüre „Franken – Heimat der Biere" kostenlos über FrankenTourismus. Online ist sie als Blätterkatalog verfügbar.
www.franken-bierland.de

Franken. Oberfranken.

WILLKOMMEN IM FICHTELGEBIRGE



© Tourismuszentrale Fichtelgebirge / Florian Trykowski

Naturidylle im Norden Bayerns

Das wald- und gesteinsreiche Fichtelgebirge mit seinen stillen Tälern, dunklen Fichten- und Buchenwäldern sowie außergewöhnlichen Stein- und Felsformationen erhebt sich hufeisenförmig auf über 1.000 Meter und ist ein wahres Paradies für Naturliebhaber, die Erholung und Abenteuer suchen.
Berge, Wälder, Wiesen, kleine Seen, Granitmeere, ein Felsenlabyrinth, ein Geopark sowie ausgezeichnete Kulinarik und Kultur liegen im Fichtelgebirge nah beieinander. Die unberührte Natur lädt aktive Besucher zu ausgedehnten Wanderungen und Radtouren ein. Dabei können Wanderer je nach persönlichem Fitnesslevel aus einer Vielzahl von Mehrtagestouren, Rundwanderwegen oder Themenwegen wählen. Auf Radbegeisterte warten zahlreiche E-Bike-, Rad- und Mountainbiketouren unterschiedlichster Schwierigkeitsgrade. Dank der gut ausgebauten Infrastruktur mit zahlreichen E-Bike-Verleihstationen und Akkuladestationen sowie Shuttle-Bussen zur Überbrückung steiler Passagen eignet sich die Region gleichermaßen für Mountainbiker und Genussradler bestens.
Die neuen 10er-Kabinenbahnen auf den Ochsenkopf bieten ein barrierearmes Erlebnis für die ganze Familie. Oben angekommen genießen Naturfreunde die herrlichen Aussichten mit Panoramablick.
Das Fichtelgebirge ist nicht nur ein Naturparadies, sondern hat auch kulturell viel zu bieten: Hier finden Besucher historisch-charmante Städte und Dörfer, Europas größtes Porzellanmuseum in Selb und Hohenberg a.d.Eger sowie renommierte Festspiele in Bayreuth und Wunsiedel.
Gesundheits- und Wellnessliebhaber kommen in den hiesigen Thermen voll auf ihre Kosten.

Tourismuszentrale Fichtelgebirge e.V.
Gablonzer Str. 11, 95686 Fichtelberg, Tel.: 09272 969030,
info@fichtelgebirge.bayern, www.fichtelgebirge.bayern



© Tourismuszentrale Fichtelgebirge / Florian Trykowski



© Tourismuszentrale Fichtelgebirge / Florian Trykowski



Der Wald, der einen Großteil der Region bedeckt, war schon immer ein zentraler Bestandteil der Urlaubs- und Erholungsregion Fichtelgebirge. Ob als Tagesausflügler, Urlauber oder als Einheimischer: Jeder bewegt sich irgendwann während seines Besuchs im Fichtelgebirge im Wald. Dabei kommt uns zunächst seine offensichtliche Funktion der Erholung in den Blick. Durch ihn führen unsere vielfältigen Wander- und Radwege und er lädt zum Verweilen ein. Er ist aber auch Heimat und Lebensraum für viele Tierarten, darunter Rehe, Füchse, Dachse und Vögel. Mit etwas Glück kann sogar der scheue Luchs in freier Wildbahn beobachtet werden. Egal zu welcher Jahreszeit: Der Wald im Fichtelgebirge ist immer ein besonderes Naturerlebnis und schafft tolle Ausblicke auf die umliegende Landschaft. 2025 möchten wir uns deshalb als Region unserem Herzstück thematisch besonders widmen und verstärkt zeigen, welchen Herausforderungen wir uns stellen müssen, damit das „Erlebnis Wald“ weiterhin und noch stärker auf alle wirkt.
www.fichtelgebirge.bayern/wald

LANDKREISE & KREISFREIE STÄDTE IM FICHTELGEBIRGE



Stadt **Bayreuth**
Stadt **Hof**

Landkreis **Bayreuth**
Landkreis **Hof**
Landkreis **Kulmbach**
Landkreis **Wunsiedel**

Jetzt QR-Code scannen und das Fichtelgebirge online entdecken!
www.treffpunktdeutschland.de/fichtelgebirge

Franken. Oberfranken.
Fichtelgebirge. Fränkische Schweiz.

WILLKOMMEN IM LANDKREIS BAYREUTH

UND STADT BAYREUTH



© Touristinformation VG Hollfeld



© Tourismuszentrale Fichtelgebirge / Florian Trykowski

Der Landkreis Bayreuth ist ein ideales Reiseziel für alle, die im Urlaub eine Mischung aus Natur, Erholung, Sport und Kultur suchen. In der Region kommen aktive Besucher genauso auf ihre Kosten wie Wellnessfans oder Kulturliebhaber. Wer gerne in der Natur unterwegs ist, findet hier eine traumhafte Landschaft mit Wäldern, Erhebungen, außergewöhnlichen Stein- und Felsformationen, idyllischen Seen, kleinen Flüssen und Höhlen, die zum Wandern und zum Radeln auf gut ausgebauten Wegenetzen einlädt. Der Fränkische Jura und das Fichtelgebirge sind nicht nur bekannte Wanderregionen, die mit ihren herrlichen Aussichten und abwechslungsreichen Routen begeistern. Wer es etwas sportlicher mag, kann in der Fränkischen Schweiz klettern oder eine Kanutour auf der Wiesent unternehmen und im Fichtelgebirge bei einer Mountainbiketour die herrliche Natur aktiv erleben und genießen. **TreffpunktDeutschland.de/bayreuth-region**



Fichtelsee © Tourismuszentrale Fichtelgebirge / Florian Trykowski



Pottenstein © Tourismuszentrale Fränkische Schweiz / Florian Trykowski.

ORTE & REGIONEN IM LANDKREIS BAYREUTH

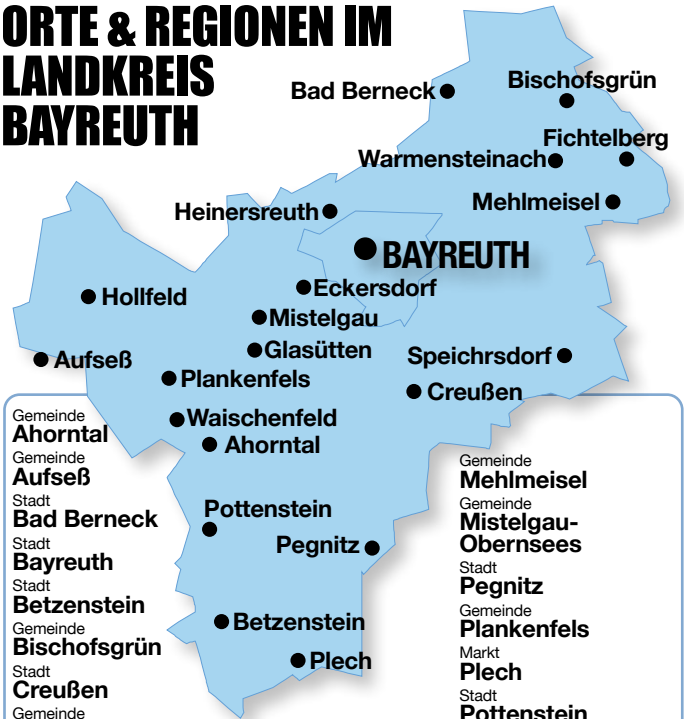

Gemeinde **Ahorntal**
Gemeinde **Aufseß**
Stadt **Bad Berneck**
Stadt **Bayreuth**
Stadt **Betzenstein**
Gemeinde **Bischofsgrün**
Stadt **Creußen**
Gemeinde **Eckersdorf**
Region **Erlebnis Ochsenkopf**
Gemeinde **Fichtelberg**
Gemeinde **Glashütten**
Gemeinde **Heinersreuth**
Stadt **Hollfeld**
Gemeinde **Mehlmeisel**
Gemeinde **Mistelgau-Obernsees**
Stadt **Pegnitz**
Gemeinde **Plankenfels**
Markt **Plech**
Stadt **Pottenstein**
Gemeinde **Speichersdorf**
Stadt **Waischenfeld**
Gemeinde **Warmensteinach**

Jetzt QR-Code scannen und Landkreis Bayreuth online entdecken!
www.treffpunktdeutschland.de/bayreuth-region



Ahorntal mit Burg Rabenstein © Burg Rabenstein Event GmbH

Ahorntal

Das Ahorntal – eine der bezauberndsten Gegenden der Fränkischen Schweiz. Zum einen das weite, beschauliche Ahorntal, zum anderen Felsungetüme, die das Ailsbachtal überragen. Ruhige, landschaftlich sehr reizvolle markierte Wanderwege laden zum Erkunden der idyllischen Gegend ein. Im Ailsbach mit seinen Mäandern ist eines der größten Bachmuschelvorkommen zu finden. Das Ahorntal verwöhnt mit herzhafter fränkischer Küche und süffigen Bierspezialitäten aus den ansässigen Brauereien.

Übrigens: Der „Fränkische Gebirgsweg“ führt durch das Ahorntal.
TreffpunktDeutschland.de/ahorntal



Schloss Aufseß © Touristinfo VG Hollfeld / Heike Blume

Aufseß

Der Genussort Aufseß liegt inmitten des Erholungsgebietes Fränkische Schweiz. Spaziergänge, Wanderungen, Burgen und Höhlen sorgen für Kurzweile, Erholung und wunderbare Naturerlebnisse.
TreffpunktDeutschland.de/aufsess



© Florian Fraaß

Bad Berneck

Bad Berneck liegt wunderschön eingebettet zwischen sieben Bergen im westlichen Fichtelgebirge und zieht schon seit Hunderten von Jahren Freunde der Romantik an.
TreffpunktDeutschland.de/bad-berneck



Bayreuth

International bekannt ist die oberfränkische Stadt Bayreuth durch die Wagner-Festspiele. Sicher nicht das einzige Highlight, das die Herzen der Opernfreunde höher schlagen lässt. Das von der Markgräfin Wilhelmine beauftragte barocke Markgräfliche Opernhaus gehört, mit seinem prunkvollen Konzertsaal, zu Recht zum UNESCO Weltkulturerbe. Überhaupt hat Bayreuth für Kulturfreunde viel zu bieten, und muss sich nicht hinter den großen Nachbarn der Metropolregion verstecken. Die hübsche historische Altstadt mit vielfältigen Shopping-Möglichkeiten, das Neue Schloss mit dem Hofgarten und, etwas außerhalb, die Eremitage sind Zeugnisse einer schillernden Vergangenheit.

TreffpunktDeutschland.de/bayreuth

BAYREUTH KOMPAKT
Jetzt herunterladen



Eremitage

Die Eremitage gilt als historische Schloss- und Parkanlage von europäischem Rang. Markgräfin Wilhelmine begann ab 1735 mit dem systematischen Ausbau der ehemaligen Einsiedelei.

Eremitage 4, Bayreuth



Fichtelberg

Am wunderschönen Fichtelsee - im Herzen des Naturparks „Hohes Fichtelgebirge“ - liegt der staatlich anerkannte Luftkurort Fichtelberg.

TreffpunktDeutschland.de/fichtelberg



Deutsches Fahrzeugmuseum

Mehr als nur ein Automuseum: Automobil-Klassiker, Traumautos, Prototypen, Rennsportwagen, Kleinwagen, Motorräder, Flugzeuge, Hubschrauber. Ein Muss für alle Autoliebhaber & Technikinteressierten.

Nagler Weg 9-10, Fichtelberg



Betzenstein

Betzenstein, die kleinste Stadt der Fränkischen Schweiz. Noch heute findet man zahlreiche Spuren vergangener Zeiten im mittelalterlichen Städtchen: Zwei Burgen, Pflegamtsschloss, Barockkirche und den 92 m tiefen Brunnen aus dem 16. Jahrhundert.

TreffpunktDeutschland.de/betzenstein



Besucherbergwerk Gleißinger Fels

Einziges befahrbare Silbereisenbergwerk der Welt. 500 Jahre alte Bergbau-Tradition wird wirder lebendig. Bestaunt werden können die alten Stollen des Bergwerkes, Millionen Jahre alte natürliche „Höhlenmalereien“ und ein unterirdischer Wasserfall.

Gleissinger Fels 1, Fichtelberg



Glashütten

Besucher genießen den Kreislehrgarten mit der barrierefreien Kneippanlage und dem neuen Fitnesspark, den schönsten Biergarten der Region, die Fränkische Schweiz, das nahe Fichtelgebirge.

TreffpunktDeutschland.de/glashuetten



Bischofsgrün

Der idyllisch in der Erlebnisregion Ochsenkopf gelegene Ort, eingerahmt von den beiden höchsten Erhebungen Nordbayerns, dem Schneeberg und dem Ochsenkopf, ist seit 1992 der einzige Heilklimatische Kurort in Nordbayern.

TreffpunktDeutschland.de/bischofsgruen



Eckersdorf

Westlich von Bayreuth gelegen, bietet Eckersdorf ein Wanderwegenetz von über 100 km, das Sie schnell ins Herz der Fränkischen Schweiz mit ihrer herrlichen Landschaft führt. Hier können Sie Natur pur erleben: erholen Sie sich vom Stress des Alltags bei einer Wanderung durch Wiesen und Wälder entlang eindrucksvoller Felsformationen! Eckersdorf liegt zudem am Jean-Paul-Weg, der Sie in Joditz bei Hof beginnend, über die Eremitage in Bayreuth, zu unserem Schloss und Park Fantaisie und weiter bis Sanspareil führt. Schloss Fantaisie wurde im 18. Jahrhundert von Markgrafentochter Erzherzogin Elisabeth Friederike Sophie erbaut.

TreffpunktDeutschland.de/eckersdorf



Goldkronach

Goldkronach - das Goldbergwerkstädtchen & Alexander-von-Humboldt-Stadt am Fuße des Fichtelgebirges lädt das ganze Jahr zum Entdecken ein.

TreffpunktDeutschland.de/goldkronach



Heinersreuth

Nur etwa vier Kilometer nordwestlich der Kreisstadt Bayreuth liegt unsere schöne Gemeinde Heinersreuth im Rotmaintal, die zu den beliebtesten Wohnorten im Landkreis zählt. Die Gemeinde Heinersreuth besteht aus insgesamt 18 Ortsteilen. Das Gemeindegebiet wird weitgehend vom Tal des Roten Mains geprägt. Insgesamt durchfließt der Fluss auf rund fünf Kilometern das Gemeindegebiet. Eine der höchsten und bekanntesten Erhebungen des Gemeindegebiets ist der weithin sichtbare Bleyer, an dessen Hängen sich große Teile des Ortes Heinersreuth befinden. Durch seine Lage ist Heinersreuth ein optimaler Ausgangspunkt für Rad- und Wanderausflüge in die Natur. Im April 2016 wurde der Rot-Main-Auen-Weg, der von Heinersreuth aus durch die idyllische Auenlandschaft mit drei historischen Mühlen führt, eingeweiht.

TreffpunktDeutschland.de/heinersreuth



Creußen

Weit über die regionalen Grenzen hinaus bekannt, ist die Stadt Creußen für ihre im 17. und 18. Jahrhundert vor Ort hergestellten Steinzeugkrüge. Erstmals erwähnt wurde Creußen bereits im Jahr 1003 als castellum bzw. urbs crusni.

TreffpunktDeutschland.de/creussen



Mehlmeisel

Das Naherholungszentrum rund um das Waldhaus Mehlmeisel bietet mit dem Informationszentrum, dem Lehrpfad und dem Wildpark viel Abwechslung.

TreffpunktDeutschland.de/mehlmeisel


Terrassengärten in Hollfeld
© Touristinfo VG Hollfeld / Bernd Lippert

Hollfeld

Eine Stadt mit „vielen Gesichtern“ hat sich bis heute ihren Reiz als mittelalterliche Kleinstadt erhalten. Hollfeld wird erstmals im Jahre 1017 urkundlich erwähnt und im Jahre 1329 zur Stadt erhoben. Durch ihr künstlerisches und kulturelles Angebot hat sich die Stadt heute als „Kunst- und Kulturstadt“ zum Zentrum der nördlichen Fränkischen Schweiz entwickelt.
Die malerischen Gassen der historischen Altstadt laden zu einem Spaziergang durch die Stadt ein. Entdecken Sie unsere „Türkei“ und genießen Sie in den prächtig bepflanzten Terrassengärten entlang der alten Stadtmauer die wärmenden Sonnenstrahlen.

TreffpunktDeutschland.de/hollfeld


St.Rupert-Kapelle
© Touristinformation
an der Therme Obernsees

Mistelgau-Obernsees

Eingebettet in unberührter Natur finden sich hier viele idyllische Wander- und Radwege. Wo einst die Dampflok fuhr, lässt es sich heute beschaulich durch die einmalige Landschaft radeln.

TreffpunktDeutschland.de/mistelgau


© Therme Obernsees

Therme Obernsees

Längst gilt die Therme als mehrfach ausgezeichnete „Perle“ der Fränkischen Schweiz. Das mineralhaltige Thermalwasser kommt aus Urtiefen des Juragesteins. Das Wasser belebt und entspannt zugleich. **An der Therme 1, Mistelgau-Obernsees**



© Tourismusbüro Pottenstein

Pottenstein, das idyllische, gemütliche, felsenumrahmte Städtchen mit seinen mehr als 30 Ortsteilen, inmitten des Naturparks Fränkische Schweiz gelegen, lädt das ganze Jahr zur Erholung ein. Entlang der „Pottensteiner Erlebnismeile“ reihen sich wie an einer Perlenkette folgende Freizeiteinrichtungen auf: Teufelshöhle, Schöngrundsee mit Ruder- und Tretbootverleih, Felsenbad (Freibad) mit idyllischem Biergarten, Sommerrodelbahn, Abenteuergolf, Fitness- und Gesundheitsclub, Kletterwald, Soccergolf, Hochseilgarten, Golfplatz, E-Fun-Park, Burg Pottenstein, Scharfrichtermuseum, Minigolfplatz, Freizeit- und Familienbad „Juramar“, Fränkische Schweiz-Museum uvm.

TreffpunktDeutschland.de/pottenstein


© Detlef Danitz


© Detlef Danitz


An der Wiesent
© Touristinfo VG Hollfeld /
Bernd Lippert

Plankenfels

Die zwischen Wiesen und Wäldern eingebettete Gemeinde Plankenfels hat ihre ländliche Atmosphäre und den bäuerlichen Charme bis heute erhalten. Sie liegt idyllisch an den drei Flüssen Wiesent, Lochau und Truppach und wird vom markanten Plankenstein überragt. Von seinem Gipfel bietet sich eine fantastische Aussicht in die Nördliche Fränkische Schweiz. Entlang der drei Täler lässt es sich in herrlicher Natur radeln, wandern und klettern. Für Wellness sorgt die nahe gelegene Therme Obernsees. In und um Plankenfels gibt es zahlreiche Gasthäuser und kleine Brauereien, die für gutes Bier und leckere Brotzeiten bekannt sind.

TreffpunktDeutschland.de/plankenfels


© Tourist-Info Plech

Plech

Die waldreiche, reizvolle Gegend mit bizarren Felsformationen lädt zur Erholung ein und bietet zahlreiche Freizeitmöglichkeiten wie Wandern, Radfahren oder Klettern.

TreffpunktDeutschland.de/plech


Reprokamera © Deutsches
Kameramuseum / Kurt Tauber

Deutsches Kameramuseum

Das Museum in Plech gehört mit über 250 Quadratmetern Ausstellungsfläche heute schon zu den bedeutendsten Foto-Museen Europas. Über 30.000 Sammlungsstücke, darunter 9.000 Fotoapparate wurden zusammengetragen.
(November bis Februar geschlossen.)

Schulstr. 8, Plech


© Gemeinde Speichersdorf

Speichersdorf

Speichersdorf ist bekannt für ihre malerische Landschaft und die Nähe zum Fichtelgebirge, was es zu einem beliebten Ziel für Naturliebhaber macht, da die Region zahlreiche Rad- und Wandermöglichkeiten anbietet.

TreffpunktDeutschland.de/speichersdorf


Warmensteinach Ortsansicht
© Tourismus GmbH Ochsenkopf

Warmensteinach

Willkommen im Grünen! Eingebettet in die stille Natur des Fichtelgebirges, am Südhang vom Ochsenkopf, liegt der Luftkurort Warmensteinach mit Oberwarmensteinach und Fleckl. Verträumte Berghänge, gesäumt von hohen Fichten und plätschernden Bachläufen, wechseln ab mit einer Vielzahl schöner Ausflugsziele. Radler haben ein gepflegtes Rad-Wegenetz gleich vor der Tür, Wanderer die Qual der Wahl zwischen interessanten Aussichtspunkten und romantischen Waldwegen. Glasmuseum, DévalKart-Bahn, Mountainbike Funpark, Downhill Strecke am Ochsenkopf und ganz viel Natur biete Warmensteinach. Das idyllisch im Wald gelegene Moorbad lädt Naturliebhaber ein. Und ist es mal richtig Sommer, lohnt ein Besuch im schönen Waldschwimmbad.

TreffpunktDeutschland.de/warmensteinach


© Detlef Danitz

Waischenfeld

Entdecken Sie die Vielfalt unserer Heimat: idyllisch umrahmt von Felsen und Burgen laden Wander- und Radwege, Höhlen, Freibäder, die Wiesent und vieles mehr zu Aktiv- oder Entspannungsurlaub ein.

TreffpunktDeutschland.de/waischenfeld

ERLEBNIS OCHSENKOPF


Ochsenkopf Gipfel © Simone Werner-Ney / Tourismus GmbH Ochsenkopf

Schneevergnügen auf 1.024 Metern! Keine 25 Kilometer von Bayreuth entfernt thront hier der sagenumwobene Ochsenkopf als zweithöchster Berg im Fichtelgebirge. Die vier charmanten Gemeinden Bischofsgrün, Fichtelberg, Mehlmeisel und Warmensteinach reihen sich wie Perlen in rund 700 Metern Höhe um den Namensgeber der Region. Sie versprechen mit ihren Hotels, Pensionen und fränkischen Gaststuben entspannte Urlaubstage Das für Skianfänger und Familien ideale Skigebiet umfasst zehn Pistenkilometer. Dazu gehören mehrere Rodelbahnen, zwei Snowboardparks und rund 80 km Loipen. Zwei große Skischulen bieten Kurse an, die individuell auf Anfänger, Kinder und Fortgeschrittene zugeschnitten sind. Das neue Highlight sind die beiden neuen 10er Kabinenbahnen. Sie erschließen den Ochsenkopf von der Nordseite aus Bischofsgrün und der Südseite von Fleckl. **TreffpunktDeutschland.de/ochsenkopf**


Winterwanderung © Regina Sturm


Nordbahn Ochsenkopf © Andreas Munder.

VERANSTALTUNGEN


© Gemeinde Fichtelberg

Fichtelberger Oktoberfest
25.09. - 27.09.2026, Fichtelberg
Mit einem vollen Programm zählen wir auf Euch und ein Wiedersehen in ausgelassener Stimmung zum 44. Fichtelberger Oktoberfest.


© Timo Nachbar, nachbar media GmbH

Bayreuther Winterdorf
15.10.2026 - 31.12.2026, Bayreuth
Vor der Kulisse des Alten Schlosses breiten sich zahlreiche Holzstände aus, die mit Lichtern, Düften und winterlichem Charme eine gemütliche Atmosphäre schaffen.


Bild mit KI erstellt.

Bayreuther Jazz-November
12.11.-15.11.2026, Bayreuth
Heiße Rhythmen und wärmende Klänge vertreiben die Kälte: Internationale Jazz-Größen und Newcomer begeistern mit leidenschaftlichen Soli in stimmungsvollen Clubs und Konzertsälen.


© Ramona Schirmer / Bayreuth Marketing & Tourismus GmbH

Bayreuther Christkindlesmarkt
24.11. - 23.12.2025, Bayreuth
Rund sieben Kilometer weihnachtliche Lichterketten schaffen ein unvergleichliches Flair, während zu Füßen der Spitalkirche der Duft von Glühwein und Weihnachtsgebäck die Straßen durchzieht.


© VG Creußen

Fränkische Hausflurweihnacht
28.11.2026 – 29.11.2026, Creußen
Bei der „Fränkischen Hausflurweihnacht“ werden im und um das Alte Rathaus sowie in verschiedenen Hausfluren und Höfen der Altstadt viele kulinarische Köstlichkeiten wie Zwiebelkuchen, Stollen, Feuerzangenbowle und Schlehenpunsch angeboten.


© Tourist-Information Waischenfeld

Waischenfelder Weihnachtsmarkt
06.12.2026, 13-20 Uhr, Waischenfeld
Unser Christkind eröffnet den Markt. Im stimmungsvollen Ambiente des mittelalterlichen Ortskerns gibt es allerhand Kulinarisches und Kunsthandwerkliches rund um das Badershaus am Bischof-Nausea-Platz.


© Tourist-Information Bad Berneck / Florian Fraaß

Weihnachtsmarkt im Kurpark
12.12. - 13.12.2026, Bad Berneck
Das Programm steht bereits und wir freuen uns sehr, wieder gemeinsam eine Zeit voller Vorfreude auf Weihnachten erleben zu können.


© Gemeinde Fichtelberg

Waldweihnacht am Fichtelsee
26.12.2026, Fichtelberg
Abendprogramm mit dem Christkind und dem Nikolaus, begleitet durch ihre Engelchen. Weihnachtliche, musikalische Untermalung durch die „Mehlmeisler Dorfmusikanten“. Für das leibliche Wohl ist natürlich auch bestens gesorgt.


© TZ Fraenkische Schweiz / Trykowski

Beschluss der Ewigen Anbetung mit großer Lichterprozession
31.12.2026, Waischenfeld
Nach der letzten Betstunde führt der Pfarrer die Lichterprozession an. Gleichzeitig entzünden Jugendliche Tausende Holzfeuer an den bis zu 200 Meter hohen Hängen.


© Andreas Munder / Tourismus GmbH Ochsenkopf

Bischofsgrüner Schneemannfest
08.02.2027, Bischofsgrün
Jedes Jahr am Rosenmontag findet dort das Schneemannfest mit und um den größten Naturschneemann Deutschlands statt.


© Bayreuth Marketing & Tourismus GmbH

4 Tolle Tage in Bayreuth
06.02.-09.02.2027, Bayreuth
Die Bayreuther Innenstadt verwandelt sich in ein lebendiges Farbenmeer voller Tanzauftritte, bunten Marktständen und fantasievollen Verkleidungen verwandeln.



Bayreuther Filmfest „kontrast“

12.02.2027 - 14.02.2027, Bayreuth

Beim Festival steht nicht die perfekte Technik im Vordergrund, sondern die Kraft der Idee. Drei Tage lang zeigt das Filmfest Werke von erfahrenen Filmschaffenden ebenso wie von leidenschaftlichen Amateur:innen – immer mit dem Blick auf das Besondere, Mutige und Kreative.



Osterkrone schmücken

27.03.2027, Waischenfeld

Direkt nach dem Osterbrunnenfest in der Vorstadt wird in Waischenfeld der zweite (kleine, aber feine) Osterbrunnen am Hinteren Tor in der Hauptstraße geschmückt.



GASTRONOMIE

Gasthof Kornbachtal

Kornbach 12
95482 Gefrees
09254 8423
info@kornbachtal.de
kornbachtal.de



GASTRONOMIE & ÜBERNACHTEN

Das Arni´s

Waldhausstr. 47
95694 Mehlmeisel
09272 9657575
info@das-arnis.de
das-arnis.de

ESSEN & TRINKEN



GASTRONOMIE & ÜBERNACHTEN

Burg Rabenstein

Rabenstein 33
95491 Ahorntal
09202 9700440
info@burg-rabenstein.de
www.burg-rabenstein.de



GASTRONOMIE & ÜBERNACHTEN

Zur Alten Eisenbahn

Wadendorf 47
95515 Plankenfels
09204 918899
info@zur-alten-eisenbahn.de
www.zur-alten-eisenbahn.de



GASTRONOMIE & ÜBERNACHTEN

Landgasthof Zur Traube

Hauptstraße 9
91287 Plech
09244 329
zur-traube-plech@t-online.de
www.zur-traube-plech.de



GASTRONOMIE & ÜBERNACHTEN

Brauereigasthof Rothenbach

Im Tal 70
91347 Aufseß
09198 92920
wirt@brauereigasthof-rothenbach.de
brauereigasthof-rothenbach.de



GASTRONOMIE

Gasthaus & Hotel Merkel

Marktplatz 13
95460 Bad Berneck
im Fichtelgebirge
09273 9930
gemerkel@merkelhotel.de
www.merkelhotel.de



GASTRONOMIE & ÜBERNACHTEN

Landhotel Bauernschmitt

St.-Johannes-Str. 25
91278 Pottenstein /
Kirchenbirkig
09243 208
landhotel.bauernschmitt@gmail.com
landhotel-bauernschmitt.com



GASTRONOMIE & ÜBERNACHTEN

Café Pension Krems

Heroldsberg Tal 17
91344 Waischenfeld
09202 245
info@pension-krems.de
www.pension-krems.de



GASTRONOMIE & ÜBERNACHTEN

Schlossgasthof-Betzenstube

Schloßstr. 5
91282 Betzenstein
09244 920201
post@betzenstube.de
www.schloss-betzenstein.de



GASTRONOMIE & ÜBERNACHTEN

Wagners Hotel Schönblick

Gustav-Leutelt-Strr. 18
95686 Fichtelberg
09272 97800
rezeption-fichtelberg@wagners-hotel.de
www.wagners-hotel-schoenblick.de



GASTRONOMIE & ÜBERNACHTEN

Gasthof & Landhotel Jöbstel

Harletzsteiner Weg 12
91344 Waischenfeld
09202 240
info@landhotel-joebstel.de
www.landhotel-joebstel.de



GASTRONOMIE & ÜBERNACHTEN

Hotel zur Post

Marktplatz 8
91344 Waischenfeld
09202 750
info@hotel-zur-post-waischenfeld.de
www.hotel-zur-post-waischenfeld.de



ÜBERNACHTEN

Wagners Hotel im Fichtelgebirge

Fleckl 5
95485 Warmensteinach
09277 9990
rezeption-fleckl@wagners-hotel.de
www.wagners-hotel-fichtelgebirge.de

FREIZEIT & SPORT



FREIZEIT & SPORT

Felsenbad Pottenstein

Pegnitzer Straße 35
91278 Pottenstein
09243 700592
info@felsenbad.eu
felsenbad-pottenstein.info



FREIZEIT & SPORT

Kletterwald Pottenstein

Weidenloh 100
91278 Pottenstein
0174 2434167
info@kletterwald-pottenstein.de
www.kletterwald-pottenstein.de



FREIZEIT & SPORT

Abenteuerpark Betzenstein

Hauptstrasse 68/ am Freibad
91282 Betzenstein
09274 9800
buchung@abenteuerpark-betzenstein.de
abenteuerpark-betzenstein.de



FREIZEIT & SPORT

Mountaincarts Ochsenkopf

Fröbershammer 27
95493 Bischofsgrün
www.ochsenkopf.info



FREIZEIT & SPORT

Soccerpark Pottenstein

Am Soccerpark 1
91278 Pottenstein-Regenthal
09243 70816
kontakt@soccerpark-pottenstein.de
soccerpark-pottenstein.de



FREIZEIT & SPORT

Dévalkart-Bahn

Oberwarmensteinach 17
95485 Warmensteinach
www.skilifte-devalkartbahn.de



FREIZEIT & SPORT

Kintoppfreunde Hollfeld

Theresienstr. 8
96142 Hollfeld
0173 5952883
ruth.dormann@t-online.de
info@kintopp-online.de



FREIZEIT & SPORT

Therme Obernsees

An der Therme 1
95490 Mistelgau/Obernsees
09206 993000
info@therme-obernsees.de
www.therme-obernsees.de

KUNST & KULTUR



KUNST & KULTUR

Bayreuther Festspielhaus

Festspielhügel 1-2
95444 Bayreuth
0921 78780
gf@bayreuther-festspiele.de
www.bayreuther-festspiele.de



FREIZEIT & SPORT

Ganzjahresbad CabrioSol

Badstraße 4
91257 Pegnitz
09241 72311
info@cabriosol-pegnitz.de
www.cabriosol-pegnitz.de



FREIZEIT & SPORT

Erlebnisfelsen Pottenstein

Am Langen Berg 50
91278 Pottenstein
09243 7016800
post@wiegand-erlebnisberge.de
www.erlebnisfelsen-pottenstein.de

ÜBERNACHTUNG



ÜBERNACHTUNG

Hotel Heissinger

An der Ölschnitz 51
95460 Bad Berneck
09273 331
info@hotel-heissinger.de
www.hotel-heissinger.de



ÜBERNACHTUNG

Hotel Pension Blüchersruh

Maintalstraße 50
95460 Bad Berneck
09273 417
bluechersruh@gmx.de
www.bluechersruh.de



ÜBERNACHTUNG

Pension Hofer

Hofer Straße 23
95460 Bad Berneck
092735005406
bluechersruh@gmx.de
www.pensionhofer.de



ÜBERNACHTUNG

Spirkenhütte Fichtelberg

Mühlberg 9N
95686 Fichtelberg
0176 95781692
kontakt@spirkenhuette.de
www.spirkenhuette.de



ÜBERNACHTUNG

Meister Bär Hotel Bayreuth

Berneckerstrasse 4
95497 Goldkronach
09273 9790
gold@mb-hotel.de
www.mb-hotel.de



ÜBERNACHTUNG

Arvena Kongress Hotel

Eduard-Bayerlein-Straße 5a
95445 Bayreuth
0921 7270
info@arvenakongress.de
www.arvena-kongress.de



ÜBERNACHTUNG

Friedrichs Apartments Bayreuth

Friedrichstraße 8
95444 Bayreuth
0170 3803820
anfrage@bayreuth-apartments.de
bayreuth-apartments.de



ÜBERNACHTUNG

Feriendorf Therme Obernsees

An der Therme 2
95490 Mistelgau/Obernsees
015114961817
info@feriendorfobernsees.com
feriendorfobernsees.com



ÜBERNACHTUNG

Hotel Veldensteiner Forst

Bernheck 38
91287 Plech
09244 981111
info@veldensteiner-forst.de
www.veldensteiner-forst.de



ÜBERNACHTUNG

HEJ Apartments Bayreuth

Ahornweg 21
95445 Bayreuth
0170 3803820
anfrage@bayreuth-apartments.de
bayreuth-apartments.de



ÜBERNACHTUNG

Transmar Travel Hotel

Bühlstraße 12
95463 Bindlach
09208 6860
info@transmarhotel.de
www.transmarhotel.de



ÜBERNACHTUNG

Heumanns Block-häuser am Wald

Trägweis 3
91278 Pottenstein
09243 9140
info@blockhaeuserl.de
fraenkische-schweiz-ferienhaus.de



ÜBERNACHTUNG

Hotel Schwan

Am Kurzentrum 6
91278 Pottenstein
09243 9810
info@hotel-schwan-pottenstein.de
www.hotel-schwan-pottenstein.de



ÜBERNACHTUNG

Ferienwohnung Haus Naabtal

Mühlweg 1a
95686 Fichtelberg
09272 1279
info@fewo-mathy.de
www.ferienwohnung-fichtelberg.de



ÜBERNACHTUNG

Gästehaus Walter

Richardweg 1A
95686 Fichtelberg
0151 70899539
gaestehaus.walter@web.de
www.gästehauswalter.de



ÜBERNACHTUNG

Gästehaus Riedl

Kirchweg 344
95485 Warmensteinach
09277 350
kontakt@gaestehaus-riedl.de
www.gaestehaus-riedl.de



ÜBERNACHTEN

Wagners Hotel im Fichtelgebirge

Fleckl 5
95485 Warmensteinach
09277 9990
rezeption-fleckl@wagners-hotel.de
www.wagners-hotel-fichtelgebirge.de

WIR WISSEN, **WORAUF ES ANKOMMT**

Genau das richtige Hotel.

ERWARTEN SIE MEHR

ZIMMER

- 186 Standardzimmer
- Kostenfreies WLAN (Glasfaser)
- Moderne Badezimmer
- Bügeleisen und -brett
- Auswahl unterschiedlicher Kissen
- 40” LED-TV inkl. Google Chromecast
- Effizienter Arbeitsbereich
- USB-Steckdosen
- 15” Safe inklusive Ladefunktion
- Kaffee- und Tee-Station
- Haartrockner

AUSSTATTUNG

- Apple-Mac-Business-Corner
- Kostenfreies WLAN (Glasfaser)
- Tiefgarage

VERANSTALTUNGEN

- Meetingraum mit Tagungstechnik für bis zu 16 Personen
- Bitte wenden Sie sich für ein individuelles Angebot an reservations@hi-express-erlangen.de

ESSEN & TRINKEN

- Reichhaltiges Express Start™ Frühstück sowie nach Wahl auch „Grab & Go!“
- 24 Stunden Service an unserer Lobbybar

BREAKFAST HOURS

- Montag bis Freitag 06.30 – 10.00 Uhr
- Sa., So. und Feiertage 07.00 – 11.00 Uhr







HOLIDAY INN EXPRESS® ERLANGEN
Güterbahnhofstraße 9, 91052 Erlangen

T: +49 (0) 9131 68198-0
F: +49 (0) 9131 68198-555
frontdesk@hi-express-erlangen.de

Buchen Sie direkt bei uns
und werden Sie
IHG® Rewards Club Mitglied

Holiday Inn Express
EIN IHG® HOTEL
ERLANGEN



Bunte Blätter oder lieber dicke Schneeflocken? Hexen oder Weihnachtsmänner? Kürbis oder Mandeln? Die HALLOWinter-Saison ist für alle Gäste, die sich nicht entscheiden wollen und eine außergewöhnliche Kombination erleben möchten. Auch in dieser Jahreszeit vereint der Europa-Park wieder Vielfalt mit Liebe zum Detail und zeigt das durch ein attraktives und innovatives Angebot für die ganze Familie. Gäste jeden Alters dürfen sich auf ein abwechslungsreiches Showprogramm und über 100 Attraktionen freuen. An warmen Herbsttagen können sie sich beispielsweise in der Wasserachterbahn „Poseidon“ abkühlen oder sich den Wind bei einer Fahrt mit dem Multi Launch Coaster „Voltron Nevera powered by Rimac“ um die Nase wehen lassen. Auch an trüben Wintertagen erleben die Besucher Spannung und Spaß. In der neuen, interaktiven 3D-Familienattraktion „GRAND PRIX EDvenuture“ lässt es sich beispielsweise perfekt aufwärmen, auch die zahlreichen Shows und Gastronomieangebote laden zu einer Pause ein.





TreffpunktDeutschland Newsletter
ABONNIEREN UND GEWINNEN

Einmal im Monat stellt die TreffpunktDeutschland-Redaktion einen Newsletter zusammen. Aktuelle touristische Themen, neue Orte und Regionen, aktuelle Eventhighlights und vieles mehr werden Sie hier finden. Zweimal im Jahr verlosen wir, unter allen Newsletter-Abonnenten, tolle Preise. Für Herbst/Winter 2026/27 haben wir einen ganz besonderen Preis für Sie:

Das gibt es zu gewinnen
2 x 2 Ehrenkarten für den Europa-Park

Einfach bis zu 31.03.2027
Newsletter abonnieren unter
www.TreffpunktDeutschland.de/newsletter

Der Rechtsweg ist ausgeschlossen.





MEHR ALS 50 REISEMAGAZINE GIBT ES ONLINE



TreffpunktDeutschland.de/reisemagazine

Ihr Ort das nächste Mal mit dabei!
AUSGABE FRÜHLING/SOMMER 2027

Möchten Sie, dass Ihr Ort in einer der nächsten Ausgaben unserer Reisemagazin-Reihe „WILLKOMMEN IN DER REGION …“ mit redaktionellen Artikeln vertreten ist? Dann senden Sie uns Ihre Texte und Fotos per E-Mail an d.danitz@wittich-forchheim.de. Je nach verfügbarem Platz veröffentlichen wir diese kostenlos in unseren Reisemagazinen. Alternativ können Sie auch das Formular auf dieser Seite nutzen.

www.TreffpunktDeutschland.de/mitmachen-reisemagazin

Das perfekte Werbeumfeld
IHRE ANZEIGE DAS NÄCHSTE MAL DABEI!

Unsere Reisemagazine werden kostenlos über Tourismusämter, Übernachtungsbetriebe und Freizeiteinrichtungen vor Ort verteilt. Dank der gezielten Verbreitung an interessierte Zielgruppen und der hochwertigen redaktionellen Inhalte können Sie hier kostengünstige, zielgerichtete Anzeigen schalten – ohne Streuverlust. Die Reisemagazine erscheinen im Frühjahr und Herbst.

Haben Sie Interesse? Dann kontaktieren Sie uns!



Andrea Kossowski
a.kossowski@wittich-forchheim.de
09191 723258

Susanne Emmert-Deuerlein
s.emmert-deuerlein@wittich-forchheim.de
09191 723263



IMPRESSUM Treffpunkt Deutschland WILLKOMMEN IN DER REGION... ist ein unabhängiges Reisemagazin. Die veröffentlichten Artikel basieren auf zugesandte Artikel der jeweiligen Tourismusbüros und touristischen Partnern und müssen nicht die Meinung des Verlages widerspiegeln. Alle Angaben sind ohne Gewähr. Herausgeber: LINUS WITTICH Medien KG, Peter-Henlein-Straße 1, 91301 Forchheim, Telefon 09191 72320, Geschäftsführer: Christian Zenk Redaktion: Detlef Danitz, Telefon 09191 723239, d.danitz@wittich-forchheim.de Anzeigen: Susanne Emmert-Deuterlein, Telefon: 09191 7232-63, s.emmert-deuerlein@wittich-forchheim.de, Andrea Kossowski, Telefon: 09191 723258, a.kossowski@wittich-forchheim.de. Eine Haftung für die Richtigkeit telefonisch aufgegebener Anzeigen kann nicht übernommen werden. Für Anzeigenveröffentlichungen und Fremdbeilagen gelten die Allgemeinen Geschäftsbedingungen wittich.de/agb und die zzt. gültige Preisliste. Für Textveröffentlichungen gelten unsere Allgemeinen Geschäftsbedingungen. Veröffentlichte Artikel und Rubriken, die mit dem Namen eines Verfassers gekennzeichnet sind, müssen nicht die Meinung des Verlages widerspiegeln. Für unverlangt eingesandte Manuskripte oder Bilder kann keine Rücksendung verlangt werden. Nachdruck, Vervielfältigung oder sonstige Verwertung des Inhaltes nur mit schriftlicher Genehmigung des Verlages. Urheberrechtshinweise: Der Inhalt und das Layout dieser Webpräsentation sind urheberrechtlich geschützt. Nachdrucke und sonstige Verwendung jeglicher Art, auch auszugsweise, bedürfen der ausdrücklichen schriftlichen Genehmigung des Verlages.

LINUS WITTICH PRÄSENTIERT

ÜBER 50 KOSTENLOSE REISEMAGAZINE

NEU: HERBST WINTER 2026/27

Entdecke mit TreffpunktDeutschland deine Heimat neu.



UND WAS MACHEN WIR ALS NÄCHSTES?

In unserer Reisemagazin-Reihe „WILLKOMMEN IN DER REGION …“ stellen wir Ihnen jeweils einen bayerischen Landkreis sowie die angrenzenden Landkreise vor. So erhalten Sie touristische Informationen über einen Umkreis von ca. 50 km. Tausende Tipps zu Regionen, Orten, Sehenswürdigkeiten und Veranstaltungen warten darauf, von Ihnen neu entdeckt zu werden.

Unsere zwei gedruckten Reisemagazine liegen zur kostenlosen Mitnahme in vielen Tourismusbüros und Übernachtungsbetrieben der vorgestellten Landkreise aus.

Gerne schicken wir Ihnen die einzelnen kostenlosen Reisemagazine per Post nach Hause.*

GLEICH BESTELLEN

* Einfach unten den QR-Code scannen oder auf www.TreffpunktDeutschland.de/willkommen gehen. Gewünschtes Reisemagazin auswählen und bestellen. Es fallen lediglich Versandkosten an. Solange der Vorrat reicht – also schnell sein!

Über 50 E-Paper-Reisemagazine warten darauf, kostenlos heruntergeladen zu werden.

Für über 50 Regionen gibt es jeweils ein eigenes E-Paper-Reisemagazin. Die folgenden Regionen können Sie mit Treffpunkt Deutschland entdecken:

Aichach, Amberg, Ansbach, Aschaffenburg, Augsburg, Bad Kissingen, Bad Neustadt a.d.Saale, Bad Staffelstein, Bad Tölz, Bad Windsheim, Bad Wörishofen, Bamberg, Bayreuth, Cham, Coburg, Dachau, Dillingen a.d.Donau, Eichstätt, Erding, Erlangen, Forchheim, Fürth, Füssen, Grafenau, Günzburg, Haßfurt, Hof, Karlstadt, Kelheim, Kempten, Kitzingen, Kronach, Kulmbach, Landsberg am Lech, Lindau (Bodensee), Miltenberg, München, Neu-Ulm, Neuburg a.d.Donau, Neumarkt i.d.OPf., Nürnberg, Oettingen, Regensburg, Rosenheim, Roth, Schwandorf, Schweinfurt, Straubing, Tirschenreuth, Traunstein, Weiden, Weißenburg, Wunsiedel und Würzburg.

QR-Code scannen und mit unseren Reisemagazinen Deutschland entdecken!

www.TreffpunktDeutschland.de/willkommen