

Frühling  
Sommer  
2026

PDF  
Version  
31.03.2026



LINUS WITTICH präsentiert

# Treffpunkt<sup>📍</sup> Deutschland.de REISEMAGAZIN

**Tipp:**  
**Wittelsbacher Land**  
Seite 5

**Europa-Park  
Gewinnspiel**  
Seite 30

**UND WAS  
MACHEN  
WIR JETZT?**

**Spezial  
BÄDER-  
WELLNESS**  
Seite 24

## URLAUB IN DER HEIMAT WILLKOMMEN IN DER REGION AICHACH-FRIEDBERG Landkreis Aichach-Friedberg und Umgebung

Stelenbach Wallfahrtskirche Maria Birnbaum  
© Florian Trykowski | CC-BY 4.0 international

Aichach-Friedberg Landkreis \* Donau-Ries Landkreis  
Neuburg-Schrobenhausen Landkreis \* Dachau Landkreis  
Landsberg Landkreis \* Augsburg Landkreis

Bayerisch-Schwaben \* Naturpark Altmühltal \* Landsberg-Ammersee-Lech



Landkreis Aichach-Friedberg  
**Wittelsbacher Land**  
 Bayerisch-Schwaben

Malerische Landschaft, die perfekte Umgebung für eine Vielzahl von Freizeitaktivitäten wie etwa Wandern, Radfahren oder Familienausflüge.

Ab Seite 5



Landkreis  
**Neuburg-Schrobenhausen**  
 Oberbayerns Städte

Schloss Neuburg a.d. Donau und das Europäische Spargelmuseum sollte man besuchen.

Ab Seite 16



Landkreis Dachau  
**Dachauer Land**  
 Oberbayern

Das Dachauer Land ist eine Region in Bayern mit historischer Bedeutung, geprägt von der Stadt Dachau.

Ab Seite 21



Landkreis  
**Donau-Ries**  
 Bayerisch-Schwaben

Naturliebhaber erleben eine unberührte Schönheit: idyllische Flusslandschaften, den UNESCO Global Geopark Ries und Wanderwege bieten perfekte Erholung und Erkundungsmöglichkeiten.

Ab Seite 13



Landkreis Augsburg  
**Augsburger Land**  
 Bayerisch-Schwaben

Mit seiner reichen Geschichte, seiner vielfältigen Kultur und Landschaft ist das Augsburger Land ein attraktives Ziel für ein paar Tage Entspannung.

Ab Seite 8



**Landsberg Ammersee Lech**

Im Süden das Alpenvorland, im Westen Schwaben, im Norden Augsburg und im Osten der Ammersee. Und mittendrin die Urlaubsregion Landsberg Ammersee-Lech.

Ab Seite 22



**Tourismus-Regionen**

Bayerisch-Schwaben  
 Ab Seite 4  
 Naturpark Altmühltal  
 Ab Seite 16  
 Oberbayern  
 Ab Seite 19

Schwaben.

# WILLKOMMEN IN BAYERISCH-SCHWABEN



Augsburg, Rathaus  
© TVABS, F. Trykowski  
Aichach Sisi-Lauschtour  
© TVABS, Fouad Vollmer

## Bayerisch-Schwaben erleben

Kurzreiseziel für eine Auszeit vom Alltag. Lieblingsplatz für Ferien mit der Familie. Ausgangspunkt für sportliche Individualisten und Geheimtipp für Naturfreunde, Ruhesuchende und Genießer. All das ist Bayerisch-Schwaben. Vom Nördlinger Ries über die Flusstäler rund um die Donau bis hinein ins Voralpenland ganz im Süden lässt sich die Region auf vielfältige Art und Weise entdecken: Aktiv vom Fahrradsattel aus oder Schritt für Schritt auf abwechslungsreichen Wander- und Pilgerwegen.

Der City-Trip heißt hier „Stadhupferl“ und führt in charmante Orte und geschichtsträchtige Städte wie die UNESCO-Welterbestadt Augsburg, Dillingen oder Donauwörth. Bei 23 Lauschtouren in der Region gibt es Natur & Kultur auf die Ohren und Insiderwissen zu den interessantesten Themen der Region. Urlauber begeben sich auf die Spuren von Römern, Fuggern, Wittelsbachern & Co. oder erkunden Museen-Welten von Ballonen & Bienen bis hin zu schwäbischer Alltagskultur. Die herzhafte Küche mit ihren regionalen Spezialitäten rundet das Genussserlebnis ab.

Wer auf dem Laufenden sein will, bucht am besten den Newsletter der Region mit vielfältigen Entdeckertipps: [www.bayerisch-schwaben.de/newsletter](http://www.bayerisch-schwaben.de/newsletter)

### Destinationsmarketing Bayerisch-Schwaben

Schießgrabenstr. 14, 86150 Augsburg, Tel.: 0821 45040110, [info@tvabs.de](mailto:info@tvabs.de), [www.bayerisch-schwaben.de](http://www.bayerisch-schwaben.de)



Gersthofen Ballonmuseum  
© Frauke Wichmann



Rieser Bauerntorte  
© TVABS / Jungle GmbH - Andi Mayr

## Bayerisch-Schwaben Ab aufs Rad: Entlang paradiesischer Wege



Sandra Müller, Radeln an der Günz  
© TVABS / F. Trykowski

Genussradler, sportliche Biker und Familien mit kleinen Pedalrittern genießen in Bayerisch-Schwaben die große Freiheit auf zwei Rädern. Ein perfekt ausgeschildertes Radwegenetz zwischen der Iller im Westen und der Paar im Osten kreuzt dank kluger Streckenführung immer wieder den Klassiker aller Fernradwege, den Donauradweg. Auch das Flüsse-Trio Mindel-Kammel-Günz und die idyllischen Schleifen von Zusam und Wörnitz lassen sich so an- und verbinden, genauso wie der neue Lechradweg. Von seiner Mündung in die Donau führte er vorbei an eindrucksvollen Wasserkraftwerken und Stauseen bis nach Augsburg und weiter in Richtung Alpen. Beim „Flüssehüpfen“, dem unkomplizierten Wechseln zwischen den Flussradwegen, lässt sich die Region auf Tagesausflügen oder mehrtägigen Touren in all ihren Facetten erkunden. Auch der DonauTäler-Radweg, der 14 idyllische Nebentäler der Donau erschließt, eröffnet viele Hüpf-Optionen. Besondere Thementouren bietet Bayerisch-Schwaben ebenfalls: die Ost-Schleife der „Von Krater zu Krater“-Tour auf den Spuren des Ries-Meteoriten oder den 7-Kapellen-Rundweg, auf dem Architekturfans hölzerne Wegkapellen als spirituelle Landmarken radelnd bestaunen. Wer nichts dem Zufall überlassen mag, plant die nächste Tour bequem mit der Komoot-Collection „Flüssehüpfen“ inklusive detaillierter Routen und Navigation.

[TreffpunktDeutschland.de/bayerisch-schwaben](http://TreffpunktDeutschland.de/bayerisch-schwaben)

## LANDKREISE & KREISFREIE STÄDTE IN BAYERISCH-SCHWABEN



Stadt  
**Augsburg**  
Landkreis  
**Aichach-Friedberg**  
Landkreis  
**Augsburg**

Landkreis  
**Dillingen**  
Landkreis  
**Donau-Ries**  
Landkreis  
**Günzburg**

Landkreis  
**Ulm/Neu-Ulm**  
Landkreis  
**Donau-Ries**  
Landkreis  
**Günzburg**



**Jetzt QR-Code scannen  
und Bayerisch-Schwaben  
online entdecken!**


[www.treffpunktdeutschland.de/bayerisch-schwaben](http://www.treffpunktdeutschland.de/bayerisch-schwaben)

# Kein Event mehr verpassen.

Mit Deiner meinOrt-App.



Entdecke auch **Deinen Ort!**



Jetzt **kostenfrei** in Deinem Store!



**meinOrt**  
by LINUS WITTICH

Schwaben. Bayerisch-Schwaben.

# WILLKOMMEN IM WITTELSBACHER LAND

Landkreis Aichach-Friedberg



Kissing, Burgstallkapelle © Florian Trykowski / CC-BY 4.0 international

Landratsamt Aichach-Friedberg

Münchener Str. 9, 86551 Aichach Tel. 08251 92-259

tourismus@wittelsbacherland.de, www.wittelsbacherland.de

## WITTELSBACHER LAND

Landkreis Aichach-Friedberg



Affing, Salzbergkapelle © Florian Trykowski / CC-BY 4.0 international

Der Wiege Altbayerns. Das „Wittelsbacher Land“, so nennt sich der Landkreis Aichach-Friedberg, verdankt seinen Namensgebern eine reichhaltige Geschichte. Die 1209 zerstörte „Burg Wittelsbach“ ist der ehemalige Stammsitz der Wittelsbacher – und auch wenn heute von der ehemaligen Burg nur noch Mauerreste übrig sind, so verweisen doch viele andere Sehenswürdigkeiten auf dieses Herrschergeschlecht. Die beiden charmanten Herzogstädte Aichach und Friedberg, prachtvolle Schlösser oder barocke Wallfahrtskirchen laden Dich herzlich zu einem Besuch ein. Zugleich bietet die malerische Landschaft die perfekte Umgebung für eine Freizeitaktivitäten wie etwa Wandern, Radfahren oder Familienausflüge. [treffpunktdeutschland.de/wittelsbacher-land](http://treffpunktdeutschland.de/wittelsbacher-land)



Aichach © Florian Trykowski / CC-BY 4.0 international



Mering, Mandlchsee © Florian Trykowski / CC-BY 4.0 international

## ORTE IM LANDKREIS AICHACH-FRIEDBERG



## Wittelsbacher Land Drei-Schlösser-Tour



Pöttmes, Gumpenberg © Florian Trykowski / CC-BY 4.0 international

Entlang der Rundwanderung um und durch Pöttmes liegen drei Schlösser, von denen heute nur noch das Schloss in Pöttmes selbst und das Schloss Schorn erhalten sind. Die „Drei Schlösser-Tour“ führt durch eine Allee hinauf zum Gumpenberg. Die hügelige Landschaft am Rande des Donaumooses bietet immer wieder herrliche Ausblicke. Der Wanderweg führt anschließend ein Stück durch den Laubwald und am Schorner Weiher vorbei zurück nach Pöttmes. Der westliche Torturm in Pöttmes, der durchgängig mit einem Weißstorchennest belegt ist, ist ein weiteres Highlight der Wanderung.



Jetzt QR-Code scannen und das Wittelsbacher Land online entdecken!

[www.treffpunktdeutschland.de/wittelsbacher-land](http://www.treffpunktdeutschland.de/wittelsbacher-land)



Aichach Altstadt © Florian Trykowski / CC-BY 4.0 international

## Aichach

Entdecken Sie die historische Stadt Aichach, eine Perle Bayerns mit königlichen Wurzeln. Gegründet im Mittelalter von den Wittelsbachern, erzählt Aichach eine bewegte Geschichte – von einem einst dichten Eichenwald, der der Stadt ihren Namen gab, bis hin zu prächtigen Stadttoren und einer geschleiften Burg. Heute lädt die charmante Altstadt zu einem Spaziergang durch verwinkelte, mittelalterliche Gassen ein. Bewundern Sie die Spitalkirche, den malerischen Stadtplatz und das barocke Rathaus. Aichach verbindet Geschichte und Tradition mit unvergleichlichem Charme und ist ein ideales Ziel für Entdecker und Kulturfreunde.

TreffpunktDeutschland.de/aichach



© Florian Trykowski / CC-BY 4.0 international

## Schloss Blumenthal

Das 700 Jahre alte Klostergut, das sich schon im Besitz des Deutschherren-Ordens und der Fugger befand, ist bei Radfahrern und Wandernern ein beliebtes Ausflugsziel. Heute sind auf Schloss Blumenthal ein Gasthaus mit Biergarten, eine Schaukäserei sowie ein Hotel und Veranstaltungsräume in der renovierten Schlossanlage zu finden. Außerdem werden vielfältige Veranstaltungen wie Konzerte, Kabarettabende oder Theateraufführungen angeboten.

Blumenthal 1, Aichach-Klingen



© Florian Trykowski / CC-BY 4.0 international

Die Paar schlängelt sich gemütlich durch die altbayerische Herzogstadt Aichach. Begleite diesen idyllischen Fluss auf einer Wanderung von Aichach aus bis in den Nachbarlandkreis Neuburg-Schrobenhausen. Der Paartalwanderweg führt neben dem Paartal-Park und dem Schloss Haslangkreit auch am Radersdorfer Baggersee entlang, einen im Sommer überaus beliebten Badesees. Wer der Paar lieber auf dem Fahrrad folgen möchte, kann dies ebenfalls tun. Der Paartalradweg, verläuft teilweise auf der Strecke des Paartalwanderweges, teilweise auf einer anderen Route. Er ist mit den üblichen Radwegweiskern ausgeschildert. Aichach



© Florian Trykowski / CC-BY 4.0 international

## Aichach Lauschtour Rund ums Sisi-Schloss



Aichach, Oberwittelsbach, Burgkirche © Florian Trykowski / CC-BY 4.0 international

Wandern mit Audio-Guide - Sprecher aus der Region erzählen auf dieser Lauschtour, Wissenswertes über Sisi und den Clan der Wittelsbacher! Die Tour führt rund um das Wasserschloss Unterwittelsbach, in dem „Sisi“, die spätere Kaiserin von Österreich, Teile ihrer Kindheit verbracht haben soll. Das Schloss und die sehenswerte neugotisch-orientalische Schlosskapelle sind umgeben von einem traumhaften Park mit Weibern und alten Bäumen. Auch, die Burg Wittelsbach, der ehemalige Stammsitz

der Wittelsbacher, die 1209 völlig zerstört wurde, ist Teil der Tour. Heute steht dort die Burgkirche Oberwittelsbach mit dem Nationaldenkmal der Wittelsbacher.

Die Lauschtour kann via App kostenlos auf's eigene Smartphone geladen werden. Dort ist übrigens auch noch eine weitere Tour, „Stadtrundgang in Friedberg“, zu finden. Wer die Geschichte der Wittelsbacher lieber „erfahren“ möchte, kann dies mit der „Sisi-Tour“ im wortwörtlichen Sinne.



Wasserschloss Unterwittelsbach © Florian Trykowski

## Wasserschloss Unterwittelsbach

Das im Aichacher Stadtteil Unterwittelsbach gelegene Wasserschloss bezaubert Besucherinnen und Besucher durch seine malerische Lage im Schlosspark mit Weiher. Kaiserin Elisabeth von Österreich soll hier Teile ihrer Kindheit verbracht haben, weshalb das Schloss im Volksmund auch „Sisi-Schloss“ genannt wird. Rund um das Wasserschloss Unterwittelsbach führt ein Wanderweg, eine Lauschtour sowie eine Radtour entlang. Die Stadt Aichach lädt mit vielen Angeboten wie Sisi-Ausstellungen, Lesungen, Konzerte, etc. ins Schloss und in den Schlosspark ein. Klausenweg 1, Aichach



Das Grubet © Maximilian Glas

## Das Grubet

Die beeindruckende Kulturlandschaft im Aichacher Grubet zeugt von der frühmittelalterlichen Eisenerzgewinnung im Wittelsbacher Land. Die zahlreichen Trichtergruben, in denen das Erz dort mit einfachen Methoden abgebaut wurde, sind bis heute sichtbar. Aichach



Paardurchbruch © Erholungsgebieteverein Augsburg EVA

## Der Paardurchbruch

In diesem idyllischen Naturraum schlängelt sich die Paar noch in ihrem ursprünglichen Flussbett durch das Wittelsbacher Land. Am Paardurchbruch ist der Flusslauf von einem naturbelassenen Silberweidenwald umgeben. Friedberga



Marienplatz © Florian Trykowski / CC-BY 4.0 international

## Friedberg

Friedberg, malerisch auf einer Anhöhe über dem Lechfeld gelegen, blickt auf eine beeindruckende Geschichte zurück. Gegründet von den Wittelsbachern, wurde die Stadt einst zur Festung gegen das nahe Augsburg ausgebaut. Noch heute zeugen die erhaltenen Teile der Stadtmauer mit ihren Türmen von dieser Wehrhaftigkeit. Die Herzogstadt beeindruckt mit prachtvollen Wallfahrtskirchen, einem imposanten barocken Rathaus und einem eigenen Schloss. Friedberg vereint historische Architektur mit eindrucksvoller Lage und bietet Besuchern einen faszinierenden Einblick in bayerische Geschichte und Kultur.

TreffpunktDeutschland.de/friedberg



Paardurchbruch © Erholungsgebieteverein Augsburg EVA

## Der Paardurchbruch

In diesem idyllischen Naturraum schlängelt sich die Paar noch in ihrem ursprünglichen Flussbett durch das Wittelsbacher Land. Am Paardurchbruch ist der Flusslauf von einem naturbelassenen Silberweidenwald umgeben.

Friedberg



© Florian Trykowski / CC-BY 4.0 international

## Mandichosee

Der See in der Nähe von Merching ist ein Freizeitparadies für Wassersportler und Badegäste. Vor allem für Segler, Surfer und SUPer bietet er die perfekten Bedingungen. Der Mandichosee ist daher gerade in der heißen Jahreszeit ein beliebtes Ausflugsziel.

An der Lechstaustufe 23, Merching



© Regio Augsburg Wirtschaft GmbH / Christian Ströhmayer

## Kletterwald Schloss Scherneck

Spannung, Spaß und Nervenzitzel erlebt man auf 12 verschiedenen Parcours im Kletterwald Schloss Scherneck. Gut gesichert geht es über verschiedene Hindernisse von Baum zu Baum.

Scherneck 2B, Rehling



© Florian Trykowski / CC-BY 4.0 international

## Wallfahrtskirche Herrgottsruh

Die heutige Wallfahrtskirche Herrgottsruh stammt aus dem Jahr 1731. Der Innenraum der prachtvoll im Spätbarock ausgeschmückten Kirche hat sieben Kuppeln.

Hergottsruhstraße 29, Friedberg



© Florian Trykowski / CC-BY 4.0 international

## Soccerpark Rehling

Der Soccerpark Rehling bei Scherneck erstreckt sich über 18 Bahnen und fügt sich harmonisch in die umliegende Landschaft ein. Wer schafft es, den Ball mit möglichst wenigen Schüssen durch Hindernisse ins Ziel zu befördern?

Auer Bergstraße, Rehling



Niedermoor Roßmoos © Maximilian Glas / Agentur Simmeth

## Niedermoor Roßmoos

Das Niedermoor Roßmoos wurde früher zum Torfabbau genutzt und bietet seit der Renaturierung Ende der 1990 Jahre heute seltenen Tier- und Pflanzenarten einen besonderen Lebensraum.

Inchenhofen



© Reinhold Ratzer

## Wittelsbacher Schloss Friedberg

Die Anlage entstand bereits im Hochmittelalter, wurde jedoch 1541 durch einen Brand zerstört und anschließend im Renaissance Stil wiederaufgebaut. Frisch saniert dient das Schloss der Stadt Friedberg heute als Museum und Veranstaltungsort.

Schloßstraße 21, Friedberg



© Florian Trykowski / CC-BY 4.0 international

## Weitmannsee

Das türkisblaue Wasser und die Sandstrände des Baggersees bei Kissing erzeugen Karibikflair im Wittelsbacher Land. Einladende Liegewiesen, ein Spielplatz und ein Beachvolleyballfeld machen den Weitmannsee zu einem Paradies für Badegäste.

Kissing



© Florian Trykowski / CC-BY 4.0 international

## Wallfahrtskirche Maria Birnbaum

Die beeindruckende Wallfahrtskirche Maria Birnbaum in Sielenbach gilt als erste Kuppelkirche nördlich der Alpen und orientiert sich an byzantinischen und römischen Vorbildern. Sie wurde im 17. Jahrhundert erbaut. Das Gnadenbild der Jungfrau Maria, das der Kirche seinen Namen gibt, ist auch heute noch im Hochaltar, in einem hohlen Birnbaum, zu finden. Zahlreiche Wunder werden mit diesem Bildnis in Verbindung gebracht. Auf dem Meditations- und Pilgerweg lässt sich die Wallfahrtskirche aus verschiedenen Perspektiven bestaunen.

Maria-Birnbaum-Straße 51, Sielenbach



Niedermoor Roßmoos © Maximilian Glas / Agentur Simmeth

## Niedermoor Roßmoos

Das Niedermoor Roßmoos wurde früher zum Torfabbau genutzt und bietet seit der Renaturierung Ende der 1990 Jahre heute seltenen Tier- und Pflanzenarten einen besonderen Lebensraum.

Inchenhofen



© Florian Trykowski / CC-BY 4.0 international

## Burgstallkapelle

Die Burgstallkapelle (1681) besticht mit Barockaltar, Fresken, Stuck und Figuren aus dem 17. Jh. Nach einem Brand 1790 wurde sie 1982–1984 dank freiwilliger Helfer aufwendig saniert.

Hörmannsberger Str. 12, Kissing



© Florian Trykowski / CC-BY 4.0 international

Schwaben. Bayerisch-Schwaben.

# WILLKOMMEN IM AUGSBURGER LAND

Landkreis Augsburg.



UND  
STADT  
AUGSBURG

Kloster Oberschönenfeld  
© Andreas Brucklmair

Regio Augsburg Tourismus GmbH

Schießgrabenstr. 14, Tel.: 86150 Augsburg, Tel.: 0821 50207-0  
tourismus@regio-augsburg.de, www.augsburg-tourismus.de



## Landkreis Augsburg AUGSBURGER LAND

Kloster Holzen  
© Kloster Holzen Hotel GmbH

Das Augsburgische Land. Mit seiner reichen Geschichte, seiner vielfältigen Kultur und Landschaft ist das Augsburgische Land ein attraktives Ziel für ein paar Tage Entspannung. Der Naturpark Augsburg - Westliche Wälder ist die grüne Lunge und lädt zum Naturerlebnis und zur Entschleunigung ein. Die Flüsse Lech und Wertach prägen die Landschaft und bieten zahlreiche Möglichkeiten zum Wandern und Radfahren. Ein vielseitiges Kulturangebot und Freizeitspaß sowie familienfreundliche Angebote und Aktivitäten bei abwechslungsreichen Ausflugszielen bieten ein Urlaubsfeeling im Grünen – ganz ohne Trubel.

TreffpunktDeutschland.de/augsburger-land



Radwandern im Naturpark  
© Naturpark Augsburg



Volkskundemuseum Oberschönenfeld  
© Andreas Brucklmair

## ORTE IM LANDKREIS AUGSBURG



Stadt  
Augsburg

Markt  
Diedorf

Stadt  
Königsbrunn

Gemeinde  
Langweid a. Lech

Stadt  
Schwabmünchen

Markt  
Zusmarshausen

## Augsburger Land Lauschtouren



Landart © Hama Lohrmann

Mit dem Audioguide auf den Spuren großer Persönlichkeiten wandern und dabei spannende Erlebnisse und unterhaltsame Geschichten hören. Alles was Sie dafür benötigen ist die kostenlose Bayerisch-Schwaben-Lauschtour App. Mit dem GPS werden die Lauschpunkte automatisch abgespielt – gehen Sie die Tour also in Ihrem eigenen Tempo. Unser Tipp: Die Touren funktionieren auch offline. Am besten lädt man die Tour bereits zu Hause im WLAN herunter.

So zum Beispiel die Lauschtour Bonstetten. Diese Lausch-Wanderung im Naturpark Augsburg- Westliche Wälder führt über einen der größten LandArt-Pfade Deutschlands. Künstler Hama Lohrmann erklärt dabei persönlich seine Skulpturen. Entdecken Sie eine Kunstform, die mit der Natur spielt, überrascht und die Sinne anregt.

Weitere Lauschtouren und Infos gibt es unter [www.bayerisch-schwaben.de/lauschtour](http://www.bayerisch-schwaben.de/lauschtour)



Jetzt QR-Code scannen  
und den Landkreis Augsburg  
online entdecken!

[www.treffpunktdeutschland.de/augsburger-land](http://www.treffpunktdeutschland.de/augsburger-land)



# AUGSBURG

Eine der faszinierendsten Städte Deutschlands. Das über 2000-jährige Augsburg ist die Stadt der Fugger, der Mozarts, der Römer und des Dramatikers Bert Brecht. Das Rathaus und der Perlachturm, drei Renaissancebrunnen und die Ulrichskirchen prägen die Maximilianstraße, die „Kaisermeile“ der Stadt. Besonders sehenswert sind außerdem der Dom, die Annakirche, die Synagoge, die Fuggerhäuser, das Schaezlerpalais und das Fugger und Welser Erlebnismuseum. Die „Augsburger Puppenkiste“ ist ebenso bekannt wie die Fuggerei, die älteste Sozialsiedlung der Welt. Seit 2019 zählt die Stadt mit dem Augsburger Wassermanagement-System zum UNESCO Welterbe.

TreffpunktDeutschland.de/augsburg

**AUGSBURG KOMPAKT**  
Jetzt herunterladen



Maximilianstraße mit Herkulesbrunnen  
© Regio Augsburg Tourismus GmbH



Fuggerei © Regio Augsburg  
Tourismus GmbH / Thomas Linkel



© Regio Augsburg Tourismus GmbH,  
Friedrich Stettmayer

## Fuggerei

Die älteste bestehende Sozialsiedlung der Welt wurde 1521 von Jakob Fugger „dem Reichen“ gestiftet. Heute leben 150 bedürftige katholische Augsburger Bürger in den 67 Häusern der Reihenhaussiedlung. Sie bezahlen für die rund 60 Quadratmeter großen Wohnungen eine jährliche (Kalt-)Miete von 0,88 Euro. Im Gegenzug sprechen sie täglich drei Gebete für den Stifter und die Stifterfamilie. Es lohnt sich das Fuggereimuseum, das Museum im Weltkriegsbunker und eine Schauwohnung zu besuchen. Seit September 2019 gibt es mit dem „Museum der Bewohner“ und dem „Museum des Alltags“ zwei weitere Möglichkeiten, sich über das Leben der Fuggerei-Bewohner zu informieren.  
**Jakoberstraße 26, Augsburg**



Gold und Silber im Maximilianmuseum /  
© Regio Augsburg Tourismus GmbH /  
Rudolf Grillhiesl

## Maximilianmuseum

In den zwei Stadtpalästen Augsburger Kaufleutedynastien wurde 1855 das erste städtische Museum errichtet und nach dem bayerischen König Maximilian II. benannt.  
**Fuggerplatz 1, Augsburg**



Kurtasche © Christian Menkel / Regio  
Augsburg Tourismus GmbH

## Leopold Mozart Haus

Vater Leopold Mozart wurde 1719 in Augsburg geboren und dort auch musikalisch ausgebildet. Eine innovative Dauerausstellung in seinem Geburtshaus verspricht ein sinnliches Erleben.  
**Frauentorstraße 30, Augsburg**



© Regio Augsburg Tourismus GmbH /  
Reinhard Paland

## Wassertürme am Roten Tor

Das Ensemble der drei Wassertürme ist wahrscheinlich das älteste bekannte Wasserverk Mitteleuropas. Seit 1416 versorgte es die Stadt mit Trinkwasser. Seine Pumpsysteme waren in ganz Europa bewunderte technische Einrichtungen und bestanden über viereinhalb Jahrhunderte bis 1880. Vielleicht das beeindruckendste Vermächtnis der Augsburger Wasserkunst und eines von 22 Objekten, die im Juli 2019 mit dem UNESCO Welterbetitel ausgezeichnet wurden. **Am Roten Tor, Augsburg**



© Regio Augsburg Tourismus

## Eiskanal Augsburg

Der Augsburger Eiskanal wurde als erste künstliche Wildwasserstrecke der Welt für die Kanuslalomwettbewerbe der Olympischen Sommerspiele von 1972 angelegt. Der Eiskanal ist bis heute regelmäßig Austragungsort nationaler wie internationaler Wettkämpfe.  
**Am Eiskanal, Augsburg**



© Markt Diedorf

## Markt Diedorf

Der Markt Diedorf mit seinen Ortsteilen liegt wunderschön eingebettet im Naturpark Augsburg Westliche Wälder und bietet neben der reizvollen Landschaft ein angenehmes Wohnumfeld mit zahlreichen Arbeitsplätzen und einer guten Infrastruktur.  
**TreffpunktDeutschland.de/diedorf**



© Andreas Brücklmair /  
Museum Oberschönenfeld

## Museum Oberschönenfeld

Eingebettet in die einmalige Landschaft des Naturparks Augsburg – Westliche Wälder liegt die Zisterzienserinnenabtei Oberschönenfeld. Klosterkirche, Konventbau, Wirtshaus und die ehemaligen Wirtschaftsgebäude bilden ein einzigartiges architektonisches Ensemble aus der Barockzeit. Hier gibt das Museum Oberschönenfeld einen spannenden Einblick in die Lebenswelt im ländlichen Schwaben ab 1900. In der Dauerausstellung führen Geschichte(n) und exemplarische Biografien von Menschen, Unternehmen und Objekten die Vielfalt des Lebens in Schwaben vor Augen und machen den rasanten Wandel im Alltag der Menschen erlebbar.  
**Oberschönenfeld 4, Gessertshausen**



© Andreas Brücklmair /  
Museum Oberschönenfeld



© Andreas Brücklmair /  
Museum Oberschönenfeld



Königsbrunn  
© Anke Maresch

## Königsbrunn

Königsbrunn, auf dem Lechfeld ist umgeben von Seen, Naturschutzgebieten, Wäldern und Wanderwegen. Die Stadt bietet vielseitige Freizeitmöglichkeiten für Jung und Alt, zum Beispiel den beliebten „Park der Sinne“ im Freizeitpark West – eine Oase der Stille und Erholung mitten in der Stadt.

TreffpunktDeutschland.de/koenigsbrunn



Eggelhof  
© Gemeinde Langweid a.Lech

## Langweid a.Lech

Unser Gebiet im Lechtal war bereits zur Römerzeit besiedelt. Neueste Funde im Ortskern Langweids zeigen, dass Römer und Alemannen in Langweid gelebt hatten. Die erste urkundliche Erwähnung Langweids lässt sich allerdings erst im Jahr 1143 finden. Das seinerzeit in einer Urkunde erwähnte Pfarrdorf Lanchwate hat sich mittlerweile, in Gemeinschaft mit den bis 31.12.1969 bzw. 30.06.1972 selbständigen Gemeinden Stettenhofen und Achsheim, zu einer stattlichen Kommune mit derzeit rund 9.000 Einwohnern entwickelt. Die Vielfalt Langweids reicht von Industriebetrieben über angenehmes Wohnen bis hin zur absoluten Ruhe des Naturparks Augsburg Westliche Wälder, der sich über weite Teile der Flur Achsheims erstreckt.

TreffpunktDeutschland.de/langweid



© Max Trometer / Markt Zusmarshausen

## Zusmarshausen

Aufstrebende Gemeinde im Zusamtal. Die Marktgemeinde Zusmarshausen mit ihren acht Ortsteilen ist ein traditionsreicher Ort, der auf eine über 1100-jährige Geschichte zurückblicken kann. Bereits zur Zeit der Römer führte eine wichtige Straße von Augsburg nach Günzburg über Zusmarshausen. Die erste mittelalterliche Erwähnung Zusmarshausens erfolgte 892, als König Arnulf hier eine Urkunde für das Kloster Reichenau ausstellte. Überregionale Bekanntheit erlangte der Markt mit der letzten Schlacht des Dreißigjährigen Krieges, der Schlacht von Zusmarshausen am 17. Mai 1648. Der sogenannte „Schwedenreiter“ ist noch heute Sinnbild der örtlichen Brauerei.

TreffpunktDeutschland.de/zusmarshausen



© Markt Zusmarshausen

## Volkssternwarte und Planetarium

In den letzten Jahren wurde die gut ausgestattete Sternwarte um eine frei zugängliche astronomische Pergola erweitert, die allen Besucherinnen und Besuchern himmelskundliches Wissen und Erleben vermittelt.

Weilerhofstr. 23, Zusmarshausen



© Anke Maresch

## Mercateum

Museum zum Fern- und Seehandel  
Das Mercateum ist offizielles Denkmal für die Handelsbeziehungen zwischen Schwaben und Franken auf der einen und Indien auf der anderen Seite. Der Globus basiert auf einer historischen Kartografie und ist weltweit der größte seiner Art.

Alter Postweg 1, Königsbrunn



© Markt Zusmarshausen / Fotograf Deck

## Museum Zusmarshausen

Die Lage Zusmarshausens an einer wichtigen Verkehrsachse zieht sich wie ein roter Faden durch die Ausstellung und die Geschichte des Markortes. So können Funde des römischen Brückenortes „Pontone“ besichtigt werden.

Augsburger Straße 11, Zusmarshausen



Geyerburg © Stadt Schwabmünchen

Schwabmünchen ist geprägt durch eine lange und wechselvolle Geschichte, die sich sowohl städtebaulich als auch kulturell ablesen lässt. Trotz moderner Sanierung ist im Stadtbild eine gute Mischung traditioneller und moderner Bebauung vorhanden und sorgt für reizvolle Abwechslung: Die moderne Innenstadtgestaltung grenzt an eine eher dörfliche Bebauung mit zum Teil bestehenden alten Wasserrädern und zeitgemäßen Neubaugebieten am Stadtrand. Dieses Spannungsfeld zeigt sich ebenfalls im kulturellen Bereich. Rund 135 Vereine beleben die Stadt mit ihren Aktivitäten, dazu kommen freie Akteure der Kulturszene wie bildende und darstellende Künstlerinnen und Künstler.

TreffpunktDeutschland.de/schwabmuenchen



Hexentürme  
© Stadt Schwabmünchen



Mater Dolorosa, Wallfahrtskirche zum Hl. Kreuz © Pfarrgemeinde Schwabmünchen / Karola Nothofer

# VERANSTALTUNGEN



© Landes-Jugendjazzorchester

## Jazz Nights

5 x jährlich, Schwabmünchen

Ein Geheimtipp für Jazzfans sind rund fünf Mal pro Jahr die Jazz Nights in Schwabmünchen. Internationale und überregional bekannte Jazzer treffen sich hier abseits der großen Konzertsäle.



© Andreas Keilholz

## Modularfestival

22.05.2026 - 24.05.2026,

Am Alten Gaswerk 1, Augsburg

Das Modular Festival ist das größte nichtkommerzielle Jugend- und Popkulturfestival in der Region Augsburg. Auf dem Modular treffen lokale Bands auf national und international bekannte Stars der Branche.



© Christine Pems / Regio Augsburg Tourismus GmbH

## Die Lange Kunstnacht

Juni 2026, Augsburg

Von Dreigroschenoper bis Goldfinger, vom römischen Aureus bis zum Augsburger Pfening. Historisch, musikalisch, künstlerisch, bewundernd, kritisch, leuchtet die Lange Kunstnacht #ganzingold durch die Nacht.



# Singoldsand Festival

21.08.-22.08.2026, Schwabmünchen

© Singoldsand Festival

Das zweitägige Jugend- und Popkulturfestival für Kultur- und Musikinteressierte findet immer am letzten August-Wochenende statt. Veranstalter ist eine Projektgruppe der Stadt Schwabmünchen und ein ehrenamtliches Team von rund 200 Jugendlichen.



© CIA

## Augsburger Sommernächte

25.07. - 29.07.2026, Augsburg

Bei den Augsburger Sommernächten verwandeln sich die Plätze, Höfe und Straßen der Innenstadt in eine charmante, aufregende und abwechslungsreiche Festzone. Ob Jung oder Alt, DJ-Musik oder handgemachter Jazz, Caipirinha oder Rosé, die Sommernächte haben für jeden etwas zu bieten und stellen die Attraktivität der Augsburger City in den Vordergrund.



© Stadt Schwabmünchen, Lukas Breusch

## Sommer 100

26.06. - 06.09.2026, Schwabmünchen

Die mehrmonatige Open-Air Konzertreihe findet in rustikal-legerer Atmosphäre, meistens als Picknick mit Live-Musik mitten in der Stadt statt.



Stadtfest Lech Wertach Orchester © Hilde Reiter

## Stadtfest Schwabmünchen

26.06. - 06.09.2026, Schwabmünchen

Gemeinsames Essen und Trinken, Feiern und Tanzen, Reden und Lachen bei viel Musik und einem buntem Programm prägen das Wochenende. Eine Lange Tafel mit Live-Musik steht für ein geselliges Miteinander.



© Christian Menkel (www.christian-menkel.de)

## Augsburger Friedensfest

08.08.26 Rathausplatz, Augsburg

Augsburg feiert am 8. August mit dem „Hohen Friedensfest“ einen einzigartigen Feiertag des Friedens, mit über 50 Veranstaltungen rund um das Thema „Freiheit“.



© Regio Augsburg Tourismus GmbH / Rudolf Grillhiesl

## Augsburger Herbstplärrer

28.08. - 13.09.2026, Augsburg

Schwabens größtes Volksfest, der „Augsburger Plärrer“ feierte seit 1878 Bestehen auf dem kleinen Exerzierplatz und begeistert wie immer im Frühjahr und im Herbst mit zahlreichen High-Tech- und traditionellen Geschäften Jung und Alt.

# ESSEN & TRINKEN



© Augsburg Hotel Sonnenhof

GASTRONOMIE

## Henry's Panorama Restaurant

Henleinstr. 31  
86368 Gersthofen  
0821 2071210  
info@sonnenhof-augsburg.de  
www.sonnenhof-augsburg.de



© Riegele BräuWelt

GASTRONOMIE

## Riegele Wirtshaus

Frölichstr. 26  
86150 Augsburg  
0821 32090  
info@riegele-wirtshaus.de  
www.riegele.de



© André Heuck

GASTRONOMIE

## Bäckermeister André Heuck CUMPANUM

Hochstr. 3  
86399 Bobingen  
08234 9988290  
hallo@cumpanum.de  
www.cumpanum.de



© Gasthof Magg

GASTRONOMIE&ÜBERNACHTUNG

## Gasthof Magg

Hauptstraße 8  
86485 Biberbach  
08234 3331  
info@gasthof-magg.de  
gasthof-magg.de



© Niko's Restaurant

GASTRONOMIE

## Niko's Restaurant

Rathausstraße 5  
86399 Bobingen  
08234 3331  
www.nikos-restaurant-bobingen.com



© Brauerei Ustersbach Adolf Schmid KG

GASTRONOMIE

## Ustersbacher Brauerei

Hauptstraße 40  
86514 Ustersbach  
08236 5890  
info@ustersbacher.com  
www.ustersbacher.com



© Kultur-Stadl Wörleschwang

GASTRONOMIE

## Kultur-Stadl Wörleschwang

Untere Hauptstr. 13  
86441 Zusmarshausen / Wörleschwang  
08291 8591212  
info@kultur-stadl-woerleschwang.de  
www.kultur-stadl-woerleschwang.de



© M14 Genussmanufaktur

**GASTRONOMIE**

**M14 die Genuss  
MANUFAKTUR**

Marktplatz 14  
86441 Zusmarshausen  
08291 1699999  
info@m14-die-genussmanufaktur.de  
m14-die-genussmanufaktur.de

**FREI  
ZEIT  
& SP  
ORT**



© Holiday Inn Express Augsburg

**ÜBERNACHTUNG**

**Holiday Inn  
Express Augsburg**

Nagahama Allee 77  
86153 Augsburg  
0821 780890  
reservation@express-augsburg.de  
express-augsburg.de



© Hotel einsmehr

**ÜBERNACHTUNG**

**Hotel einsmehr**

Alfred-Nobel-Strasse 7  
86156 Augsburg  
0821 455910  
info@hotel-einsmehr.de  
hotel-einsmehr.de



© Stadt Schwabmünchen

**FREIZEIT**

**Singoldwelle:  
Das Warmwasser-  
Freibad**

Badstraße 21  
86830 Schwabmünchen  
08232/505480  
schwabmuenchen.de/singoldwelle

**EIN  
KAU  
FEN**



© morgana Augsburg

**ÜBERNACHTUNG**

**ibis budget Hotel  
Augsburg City**

Holzbachstraße 2a  
86152 Augsburg  
0821 90898870  
H7032@accor.com  
www.ibis-budget-hotel-augsburg-city.de



© NinetyNine Hotel Augsburg

**ÜBERNACHTUNG**

**NinetyNine Hotel  
Augsburg**

Am Technologiezentrum 1  
86159 Augsburg  
0821 5999699  
augsburg.fom@99-hotels.com  
www.99-hotels.com



© Life Kristall Design

**EINKAUFEN**

**Life Kristall Design**

Zankenlohstraße 6  
86441 Zusmarshausen/  
Steinekirch  
08291 9285  
lifekristalldesign@gmail.com  
www.lifekristalldesign.com



© Modehaus Rößle GmbH

**EINKAUFEN**

**Modehaus Rößle**

Ulmer Str. 9  
86441 Zusmarshausen  
08291 1252  
Modehaus-Roessle@t-online.de  
www.modehaus-roessle.de



© Augsburg Hotel Sonnenhof

**ÜBERNACHTUNG**

**Augsburg Hotel  
Sonnenhof**

Henleinstr. 31  
86368 Gersthofen  
0821 2071210  
info@sonnenhof-augsburg.de  
www.sonnenhof-augsburg.de



© Gersthofen Auszeit

**ÜBERNACHTUNG**

**Gersthofen  
Auszeit**

Schulstraße 16  
86368 Gersthofen  
0821 297930  
info@gersthofen-auszeit.de  
www.gersthofen-auszeit.de



© Riegele BrauWelt

**EINKAUFEN**

**Riegele BrauWelt**

Frölichstr. 26  
86150 Augsburg  
0821 32090  
info@riegele-wirtshaus.de  
www.riegele.de

**ÜBE  
RNA  
CHT  
UNG**



© Flair Hotel Zum Schwarzen Reiter

**ÜBERNACHTUNG**

**Flair Hotel Zum  
Schwarzen Reiter**

Hauptstr. 1  
86497 Horgau  
08294 86080  
info@flairhotel-platzer.de  
www.flairhotel-platzer.de



© Pension zur Alten Post

**ÜBERNACHTUNG**

**Pension  
zur Alten Post**

Welserstr. 7  
86836 Untermeitingen  
08232 9698908  
altepost\_umt@web.de  
www.pension-altepost-untermeitingen.de

Schwaben. Bayerisch-Schwaben.

# WILLKOMMEN IM LANDKREIS DONAU-RIES



Radeln und Wandern  
in Monheim  
© Stadt Monheim /  
Dietmar Denger



Wemding  
© Dietmar Denger

Der Landkreis Donau-Ries in Bayern vereint landschaftliche Schönheit und kulturelle Vielfalt. Harburg beeindruckt mit einer imposanten Burg aus dem 12. Jahrhundert, während Kaisheim mit seinem barocken Kloster fasziniert. Monheim, idyllisch im Naturpark Altmühltal gelegen, bietet historische Sehenswürdigkeiten und Naturerlebnisse. Oettingen verzaubert mit seinem historischen Stadtkern und dem Oettinger Schloss. Rain am Lech lockt mit dem Dehner-Blumenpark und seiner historischen Altstadt. Wemding, am Rand des Rieskraters, begeistert mit seiner Altstadt und dem Fuch sienrundgang. Eine Region voller Geschichte und Natur. [TreffpunktDeutschland.de/donau-ries](http://TreffpunktDeutschland.de/donau-ries)



Oberer Torturm Donauwörther Tor  
© Stadt Monheim



Kaisheim  
© Sigmar Hientzsch

## ORTE IM LANDKREIS DONAU-RIES



- |                            |                              |
|----------------------------|------------------------------|
| Stadt<br><b>Donauwörth</b> | Stadt<br><b>Oettingen</b>    |
| Stadt<br><b>Harburg</b>    | Stadt<br><b>Rain am Lech</b> |
| Stadt<br><b>Kaisheim</b>   | Stadt<br><b>Wemding</b>      |
| Stadt<br><b>Monheim</b>    |                              |



Zusammenfluss von Donau und Wörnitz  
© Städt. Tourist-Information Donauwörth/Herbert Föbel

Am Zusammenfluss von Donau und Wörnitz und direkt an der Romantischen Straße liegt Donauwörth – eine Stadt, die Geschichte und Natur vereint. Die prächtige Reichsstraße und historische Bauwerke erzählen von einer glanzvollen Vergangenheit. Heute ist Donauwörth idealer Ausgangspunkt für Ausflüge ins Donau-Ries und den UNESCO Global Geopark Ries. Über 100 Kilometer Wander- und Pilgerwege sowie internationale Radrouten wie der Donauradweg laden zum Aktivsein ein. Kulturfans genießen das Käthe-Kruse-Museum und traditionelle Feste, Genießer die bayerisch-schwäbische Küche. Donauwörth – entdecken, erleben, verlieben! [TreffpunktDeutschland.de/donauwoerth](http://TreffpunktDeutschland.de/donauwoerth)



Heilig-Kreuz-Kirche  
© Städt. Tourist-Information Donauwörth/  
Stefan Münchmeyer



Geotop Wörnitzstein  
© Städt. Tourist-Information Donauwörth/  
Maximilian Semsch



Jetzt QR-Code scannen und  
den Landkreis Donau-Ries  
online entdecken!

[www.treffpunktdeutschland.de/donau-ries](http://www.treffpunktdeutschland.de/donau-ries)



Burg mit Wörnitz © Amt für Tourismus Stadt Harburg (Schwaben)

## Harburg (Schwaben)

Harburg (Schwaben) ist ein romantisches Städtchen mit ca. 6000 Einwohnern, das in ganz besonderer Weise von der Landschaft geprägt ist. Unmittelbar an der Wörnitz gelegen, bietet es den Erholungssuchenden einen lohnenden Aufenthalt. Im Altstadtbereich drängen sich zwischen der Wörnitz und dem Burgberg mittelalterlich verwinkelte Fachwerkbauten wie beispielsweise das Rathaus aus dem 15. Jahrhundert und Barockgiebelhäuser zusammen. Nicht umsonst wird Harburg zuweilen als ein „Malerparadies“ bezeichnet. Reizvoll schmale Gassen, Gässchen und romantische Winkel prägen das Bild. An der „Romantischen Straße“ gelegen ist Harburg mit Stadt und Burg das „Tor zum Ries“. [TreffpunktDeutschland.de/harburg](http://TreffpunktDeutschland.de/harburg)



© Amt für Tourismus Stadt Harburg

## Alte steinerne Brücke

In neun Bögen spannt sich die alte steinerne Brücke über die Wörnitz. Eine Steintafel, eingepasst in die Brüstung einer kleinen Ausbuchtung, hält die geschichtlichen Daten fest. Die Ereignisse zum Ende des letzten Weltkrieges sind ebenfalls auf der Tafel beschrieben. **Harburg**



© Amt für Tourismus Stadt Harburg

## Schloss Harburg

Umfangreiche mittelalterliche Anlage aus dem 11./12. Jahrhundert, die von den Staufern 1295 an die Grafen von Oettingen verpfändet wurde und 1731 an das Haus Oettingen-Wallerstein ging. **Burgstraße 1, Harburg (Schwaben)**



Ehemalige Klosteranlage mit Marienmünster © Sigmar Hientzsch

## Kaisheim

Der Markt Kaisheim ist in seiner heutigen Zusammensetzung durch die Eingemeindung der ehemaligen Gemeinden Altshheim, Gunzenheim, Hafenreut, Leitheim und Sulzdorf mit dem Ortsteil Bergstetten entstanden. Seine Bekanntheit weit über die Grenzen Bayerns hinaus verdankt er dem 1134 gegründeten und 1802 im Zuge der Säkularisation untergegangenen Zisterzienserkloster mit dem gotischen Münster und dem von 1979 bis 1989 restaurierten Kaisersaal, einem prachtvollen Beispiel der Baukunst in der Übergangsphase vom Barock zum Rokoko. Kaisheim präsentiert sich heute als aufstrebende Gemeinde am Schnittpunkt der Verkehrsachsen von Augsburg nach Nürnberg und von Ingolstadt nach Ulm und damit als idealer Standort in der Region Nordschwaben. [TreffpunktDeutschland.de/kaisheim](http://TreffpunktDeutschland.de/kaisheim)



Das Drei-Länder-Eck in der Monheimer Alb © Dietmar Denger, Stadt Monheim

## Monheimer Alb

Monheim befindet sich im Herzen der hügeligen und walddreichen „Monheimer Alb“. Im Naturgebiet zwischen Donau, Rieskrater und Altmühltal zeugen keltische und römische Siedlungsspuren, Schlösser, Ruinen und sehenswerte Kirchen von der langen Geschichte der Region. Auf den 20 ausgeschilderten Rundwanderwegen sind deren geologische, historische und kulturelle Höhepunkte am besten zu bestaunen. Dass man sich in der Grenzregion zwischen den alten Stammesgebieten der Alemannen, Franken und Bajuwaren befindet, ist nicht zu überhören: Oft sind die Dialekte sogar von Dorf zu Dorf verschieden. **Monheim**



KOMPAKT

© Dietmar Denger / Stadt Monheim

Monheim, Mittelpunkt der Freizeitregion „Monheimer Alb“, bezaubert mit historischem Charme, lebendigen Traditionen und einer entspannten Lebensart. Die kleinste Stadt im Landkreis Donau-Ries liegt verkehrsgünstig zwischen Nürnberg und Augsburg. Restaurierte Fachwerkbauten und stolze Bürgerhäuser in der Innenstadt erzählen von Monheims bewegter Geschichte. Hier im Dreiländereck zwischen Altbayern, Schwaben und Franken vereinen sich unterschiedliche kulturelle Einflüsse zu einer spannenden Mischung; außerdem treffen in Monheim die Urlaubslandschaften Naturpark Altmühltal und Ferienland DONAURIEN mit ihren vielfältigen Naturerlebnissen und Freizeitangeboten zusammen.



**MONHEIM KOMPAKT**  
Jetzt herunterladen

[TreffpunktDeutschland.de/monheim](http://TreffpunktDeutschland.de/monheim)



Tourist-Information Schindlerhaus © Dietmar Denger / Stadt Monheim



Radeln und Wandern in Monheim © Dietmar Denger / Stadt Monheim



KOMPAKT

© Werner Rensing / Tourist-Information Oettingen

## Oettingen

Natürlich, fürstlich, einzigartig: Residenz- & Storchentadt. Idyllisch liegt die Residenzstadt Oettingen i. Bay. am Nordrand des UNESCO Global Geoparks Ries und ist durch das Oettinger Bier deutschlandweit bekannt. Das besondere Stadtbild Oettingens wurde durch zwei Grafen geprägt. Bis heute stehen sich am Oettinger Marktplatz auf einzigartige Art und Weise Barock- und Fachwerkfassaden gegenüber, was auf die einstige konfessionelle Teilung der Stadt zurückzuführen ist. Genaueres dazu erfahren Besucher bei einer Stadtführung, einem Rundgang mit dem Oettinger Nachtwächter oder der itour Oettingen, dem hörspielgeführten Stadtrundgang. [TreffpunktDeutschland.de/oettingen](http://TreffpunktDeutschland.de/oettingen)



**OETTINGEN KOMPAKT**  
Jetzt herunterladen



© Stadt Oettingen

## Infozentrum-UNESCO Global Geopark Ries

Die Aufgabe des Geoparks liegt dabei zum einen in der Erhaltung dieser einzigartigen Landschaft und zum anderen darin, sie für Einheimische und Besucher zugänglich und verstehbar zu machen. **Schloßstraße 36, Oettingen**



© Geyer / Tourist-Information Oettingen

## Fürstliches Residenzschloss

Das Residenzschloss wurde in der Zeit von 1679 bis 1687 von dem württembergischen Baumeister Mathias Weiß erbaut. Obwohl die Fassade in der Zeit des hohen Barocks entstanden ist, enthält sie Elemente der italienischen Renaissance. **Schloßstr. 1, Oettingen**



# RAIN AM LECH

Rathaus Rain  
© Maroo Kleebauer

Rain, die Blumenstadt an der Romantischen Straße, liegt idyllisch in der Donau-Lech-Region und besticht durch zahlreiche angelegte Parks und Gärten. Einzigartig ist der „Rainer Grüngürtel“, der die gesamte Altstadt umschließt und die Besucher zu einem sehenswerten Rundgang durch die blühenden Parkanlagen der Stadt einlädt. Zahlreiche Sehenswürdigkeiten wie das Rathaus im Rokostil, das Tilly-Denkmal, die Allerheiligenkapelle oder der Wasserturm warten in der Stadt auf Sie. Und auch das herzogliche Schloss im Nordosten der Stadt mit seinem romantischen Schlossgarten lädt zu einem Besuch ein. Um Rain herum können Sie die wunderschöne Gegend auf einem der zahlreichen Rad- und Wanderwege entdecken.

TreffpunktDeutschland.de/rain



Stadt Rain  
© Maroo Kleebauer



Schloss Rain  
© Maroo Kleebauer



KOMPAKT

© Stadt Wemding / Dietmar Dengler



© Tourist-Information Wemding

## Wemding

Eine Stadtmauer umgibt die Altstadt des über 1200 Jahre alten Denkmalortes, der staatlich anerkannter Erholungsort ist. Die Wallfahrtsbasilika Maria Brunnlein gehört zu den bedeutendsten Marienwallfahrtsorten in Süddeutschland und hat die Stadt zu einem der führenden Touristenorte der Region gemacht. Markant ist einer der schönsten Marktplätze Schwabens mit geschlossenem Marktplatzensemble. Ab Ende Mai verwandelt sich die Stadt in ein Meer aus leuchtenden Pflanzen und betörenden Düften. Einen Höhepunkt stellt die Fuchsienpyramide, bestehend aus rund 700 Pflanzen, dar. Sie wird gemeinsam mit dem Fuchsienrundgang zum Fuchsienmarkt vor der Tourist-Information aufgebaut.

TreffpunktDeutschland.de/wemding



WEMDING KOMPAKT  
Jetzt herunterladen

## Geopark-Ries-Infostelle

Die im Juli 2013 neu errichtete Geopark-Infostelle ist zentraler Anlaufpunkt für alle, die Informationen über die Entstehung des Rieses durch den Meteoriteneinschlag und den Geopark gewinnen wollen. Bleichgraben 3A Wemding



© Stadt Wemding / Dietmar Dengler

## Wallfahrtsbasilika Maria Brunnlein

1684 brachte ein Wemdingener das Gnadenbild „Unserer Lieben Frau“, das heute auf dem Gnadenaltar steht, von Rom mit. Oettinger Str. 103, Wemding

# VERANSTALTUNGEN



© J. Strohofer / Tourist-Information Wemding

## Maibaumfest

30.04.2026, Wemding

Am Vorabend zum 1. Mai veranstaltet die Stadt Wemding in Zusammenarbeit mit dem Heimat- und Trachtenerhaltungsverein Wemding sowie der FG Wemdosia ein Maibaumfest mit Tanz und Musik.



© Peter Ferber / Stadt Monheim

## KunstHandWerkMarkt

03.05.2026, 11-17 Uhr, Monheim

Eine Vielzahl ausgewählter Aussteller aus dem weiteren Umkreis von Monheim präsentieren ihre handgefertigten Erzeugnisse in der historischen Innenstadt von Monheim.



© Werner Rensing / Tourist-Information Oettingen

## Historischer Markt

15.05. - 17.05.2026, Oettingen

Für den nächsten Historischen Markte zu Oettingen ist Folgendes bekannt zu geben. Vom 15. bis 17. Mai im Jahr 2026 nach Christi Geburt darf der nächste Markt zu Oettingen abgehalten werden. Die besten Handwerker des Landes sollen nach Oettingen kommen und feilbieten Ihre kostbarsten Stücke. Edle Recken, zu Fuß und auch zu Pferd sind geladen sich zu messen mit dem Schwerte oder auch mit der Lanze hoch zu Ross im Turney auf des Fürsten Grund. In gewohnter Weise sorgen auf den Straßen und Gassen, sowie auf den sechs Bühnen zahlreiche Spielleute, Akrobaten, Narren, Zauberer, Hexen und auch so manch bizarres Geschöpf für Kurzweil bei Jung und Alt.



© Tourist-Information Wemding

## Fuchsien- und Kräutermarkt

30.05. - 31.05.2026, Wemding

Der Marktplatz vor dem Fuchshäuschen (Geburtshaus Leonhart Fuchs) wird zwei Tage lang zu einem Meer von leuchtenden Pflanzen und betörenden Düften und lockt Besucher von nah und fern.



© Werner Rensing / Tourist-Information Oettingen

## Oettinger Musiktage

Mai-Juni 2026, Oettingen

Während der Oettinger Musiktage kann man die reichhaltige und vielfältige Musiklandschaft in und um Oettingen kennenlernen. Bei diesem Angebot ist für jeden etwas Passendes dabei.



© Werner Rensing / Tourist-Information Oettingen

## Oettinger Residenzkonzertere

Juni - Oktober 2026, Oettingen

Die Residenzkonzertere finden in einem der schönsten Konzertsäle Bayerns statt, im barocken Festsaal des Oettinger Schlosses. Dieser vor 300 Jahren entstandene Prunksaal bietet Künstlern und Publikum den Rahmen für ein außergewöhnliches Musikerlebnis.



© Amt für Tourismus Stadt Harburg (Schwaben)

## Harburger Bockfest

21.06.2026, Harburg

Traditionelles Fest der Stadt Harburg auf dem Harburger Bock-Berg. Es findet ein Festgottesdienst mit anschließender Bewertung und einem Programm für die ganze Familie statt.



© Peter Ferber / Stadt Monheim

## Blasmusik Open Air

18.07.2026, 18 - 23:30 Uhr, Monheim

Blasmusikgenuss in der Monheimer Altstadt: Die Stadtkapelle lädt zum Blasmusik Open Air am Marktplatz ein. Ein musikalischer Sommerabend für alle Fans traditioneller Klänge.



© Boot & Bike Service Donau-Ries

FREIZEIT & SPORT

## Boot & Bike Service Donau-Ries

Grasstraße 2  
86655 Harburg  
0162 7260977  
bootservice@email-postfach.info  
bootservice-donau-ries.de



© Kino Lichtspiele Wemding

FREIZEIT & SPORT

## Kino Lichtspiele Wemding

Theatergasse 1  
86650 Wemding  
09092 96940  
kinowemding@aol.com  
kino-wemding.de



© Werner Rensing / Tourist-Information Oettingen

## Jakobi-Kirchweih

24.07. - 27.07.2026, Oettingen

Vier Tage lang bietet ein Vergnügungspark sowie der Festzelt-Betrieb allerlei Kurzweil für die Besucher. Der Höhepunkt des Festes steigt dann am Samstagabend. Nach Einbruch der Dunkelheit findet auf der Wörnitz das weithin bekannte Wasserfest mit Bootskorso und einem Großfeuerwerk statt.



© Stadt Monheim

FREIZEIT & SPORT

## Jurabad Monheim

Schulstraße 8  
86653 Monheim  
09091 750  
jurabad@monheim-bayern.de  
www.monheim-bayern.de



©Gewerbeverband Harburg

## Selber g'macht

27.09.2026, Harburg

Das neue Konzept, dass nur noch Handwerker und Hobby-Künstler ihre liebevoll hergestellten Unikate anbieten, war von Beginn an ein großer Erfolg. So werden auch 2026 wieder mehr als 70 Stände erwartet!



© Peter Ferber / Stadt Monheim

## Schärtlesmarkt

18.10.2026, 11 - 17 Uhr, Monheim

In der kompletten historischen Innenstadt bieten zahlreiche Aussteller und Händler ihre Waren feil. Auch Kunsthandwerker präsentieren ihre handgefertigten Produkte. Die Geschäfte haben ebenfalls geöffnet.



© Werner Rensing

KUNST & KULTUR

## Heimatmuseum Oettingen

Hofgasse 14  
86732 Oettingen i. Bay.  
09082 2315  
heimatmuseum@oettingen.de  
www.heimatmuseum-oettingen.de



© Tourist-Information Wemding

FREIZEIT & SPORT

## Freibad Waldsee Wemding

Wolferstädter Straße 98  
86650 Wemding  
09082 961990  
www.wemding.de



© Fa. Rosengrün Stefanie Rose

ÜBERNACHTUNG

## Hotel Schloss Leitheim

Schloßstraße 1  
86687 Kaisheim / Leitheim  
09097 485980  
info@schloss-leitheim.de  
schloss-leitheim.de



© Hotel Meerfräulein

ÜBERNACHTUNG

## Hotel Meerfräulein

Wallfahrtstraße 1  
86650 Wemding  
09092 96940  
info@meerfraeulein.de  
meerfraeulein.de

Franken. Schwaben. Oberbayern. Ostbayern.

# WILLKOMMEN IM NATURPARK ALTMÜHLTAL



Arnsberger Leite.  
Radler Schleuenhäuschen  
nach Dieffurt © Informationszentrum  
NATURPARK ALTMÜHLTAL (BgA)

## Herrlich entspannte Urlaubstage genießen

In sanften Kurven schlängelt sich die Altmühl durch eine Landschaft, die ideal ist für Aktive und Naturgenießer: Vorbei an Jurafelsen und sonnigen Wacholderheiden fahren Radwanderer auf einem der beliebtesten Radwege Deutschlands, dem Altmühltal-Radweg. Auf 166 Kilometern folgt er dem Fluss von Gunzenhausen aus durch den Naturpark Altmühltal bis zur Donau in Kelheim. Der Altmühltal-Radweg ist eine fabelhafte Route für Genussradler: naturnah, eben und stressfrei fernab des Straßenverkehrs. Der perfekte Weg für entspannte und entspannende Wanderungen im Naturpark Altmühltal ist der Altmühltal-Panoramaweg. Er ist einer der „Top Trails of Germany“ und als „Qualitätsweg Wanderbares Deutschland“ zertifiziert. Mal über die Jurahöhen, mal an der Altmühl entlang führt der Altmühltal-Panoramaweg (200 km) zu herrlichen Ausblicken, aber auch in die historischen Städtchen der Urlaubsregion mitten in Bayern. Dort lehnt man sich gerne mal zurück, genießt den Tag und lässt sich im charmanten Kaffeehaus, im gemütlichen Biergarten oder im Restaurant mit regionaler Küche, heimischen Bieren und herzlicher Gastlichkeit verwöhnen. Findet Überraschendes im Museum, flaniert durch die mittelalterliche oder barocke Altstadt und ruht sich aus bei ausgezeichneten Gastgebern. Kurzum: Man fühlt sich wohl im Naturpark Altmühltal.

### Zentrale Tourist-Information Naturpark Altmühltal

Notre Dame 1, 85072 Eichstätt, 08421 98760  
info@naturpark-altmuehltal.de, www.naturpark-altmuehltal.de



Schleuenhäuschen nach Dieffurt  
© Informationszentrum  
NATURPARK ALTMÜHLTAL (BgA)



Biergarten  
© Informationszentrum  
NATURPARK ALTMÜHLTAL (BgA)

## Naturpark Altmühltal Ein glitzernder Fluss als Wanderbegleiter



Arnsberger-Leite  
© Informationszentrum NATURPARK ALTMÜHLTAL

Den Qualitätswanderweg „Altmühltal-Panoramaweg“ im eigenen Tempo entdecken. Aus dem lichten Wald heraus führt der weiche Pfad auf die nach Kräutern duftende Wacholderheide. Von einem freiliegenden Felsen aus bietet sich ein Panoramablick über das Tal mit dem glitzernden Fluss. Eine sanfte Brise streichelt die Haut und trägt das Blöken einer Schafferde mit sich, die ein Stück entfernt zwischen den Wacholderbüschen gras. In der Ferne versprechen die Dächer und Kirchturmspitzen eines historischen Städtchens die Gelegenheit zu einer Einkehr: Eine Wanderung

auf dem Altmühltal-Panoramaweg ist ein Genuss für alle Sinne. Als zertifizierter „Qualitätsweg Wanderbares Deutschland“ und einer der „Top Trails of Germany“ lädt die rund 200 Kilometer lange Route dazu ein, den Naturpark Altmühltal Schritt für Schritt im eigenen Tempo zu erkunden. Der Weitwanderweg verläuft von Gunzenhausen bis Kelheim quer durch die Region in Bayerns Mitte. Zum Startpunkt für mehrtägige Touren oder Etappenwanderungen gelangt man mit öffentlichen Verkehrsmitteln, sodass alle die Freiheit haben, ihre Touren ganz individuell zu planen.

## LANDKREISE IM NATURPARK ALTMÜHLTAL



Landkreis  
**Donau-Ries**  
Landkreis  
**Eichstätt**  
Landkreis  
**Kelheim**

Landkreis  
**Neuburg-Schrobenhausen**  
Landkreis  
**Neumarkt**

Landkreis  
**Roth**  
Landkreis  
**Weissenburg-Gunzenhausen**



Jetzt QR-Code scannen und  
den Naturpark Altmühltal on-  
line entdecken!

[www.treffpunktdeutschland.de/altmuehltal](http://www.treffpunktdeutschland.de/altmuehltal)

# WILLKOMMEN IM LANDKREIS NEUBURG- SCHROBENHAUSEN



Radfahren an der Donau  
© Dietmar\_Denger

## LANDKREIS NEUBURG- SCHROBENHAUSEN



Stadt  
Neuburg  
an der Donau



Jetzt QR-Code scannen und Land-  
kreis Neuburg-Schrobenhausen  
online entdecken!  
[www.treffpunktdeutschland.de/neuburg-region](http://www.treffpunktdeutschland.de/neuburg-region)

## NEUBURG AN DER DONAU



Historische Altstadt © Dietmar Denger

Renaissance am Donauradweg. Mitten in Bayern liegt das Städtchen Neuburg an der Donau - mit seinem nahezu komplett erhaltenen, ungemein sehenswerten Altstadtensemble aus der Renaissance- und Barockzeit. Das herausragendste und größte Bauwerk ist das Residenzschloss. Auf einer Italienreise ließ sich Pfalzgraf Ottheinrich von der dortigen Architektur inspirieren. Wer den Innenhof des Schlosses betritt, spürt die südlich anmutende Atmosphäre sofort. Als einer der ältesten protestantischen Sakralbauten der Welt stellt die 1540 erbaute Schlosskapelle eine echte Besonderheit dar. Neuburgs Blütezeit im 16. und 17. Jahrhundert ist noch heute allgegenwärtig. Man muss nur den historischen Karlsplatz besuchen, der von besterhaltenen prachtvollen Häusern umrahmt wird.

[TreffpunktDeutschland.de/neuburg-an-der-donau](http://TreffpunktDeutschland.de/neuburg-an-der-donau)



Staatsgalerie Flämische Barockmalerei  
© Dominik Weiss



Radfahren an der Donau  
© Dietmar\_Denger



Historischer Karlsplatz  
© Stadt Neuburg an der Donau

### Historischer Karlsplatz

Umsäumt von 200-jährigen Linden sowie stattlichen Adels- und Bürgerhäusern aus Renaissance und Barock zählt die Platzanlage zu den schönsten des süddeutschen Barock. Karlsplatz, Neuburg a.d.Donau



Schlossmuseum © Dietmar Denger

### Schlossmuseum

Fürstentum Pfalz Neuburg: Diese Sammlung zeigt die 300-jährige Geschichte des ehemaligen Fürstentums Pfalz-Neuburg, beginnend mit den Kunstschätzen des Pfalzgrafen Ottheinrich, der ein kunstsinniger Renaissance-mensch war. Er stürzte das Fürstentum in den finanziellen Ruin. Die nachfolgenden Pfalzgrafen verstanden es durch ihre Politik, und vor allem auch Heiratspolitik Pfalz Neuburg wieder zu neuem Glanz zu verhelfen. Kirchlicher Barock: Kurfürst Johann Wilhelm von der Pfalz gründete 1698 in Neuburg ein Ursulinenkloster. Die Schwestern stickten prächtige Krchengewänder und Altarantependien mit biblischen Szenen in Seide, Silber und Gold. Kunstwerke aus der Zeit der Gegenreformation und religiöse Volkskunst runden die Präsentation ab. Residenzstraße 2, Neuburg a.d.D.



Provinzialbibliothek Führung © Dietmar\_Denger

### Provinzialbibliothek

Der Frühkokobau mit seiner reichen Fassadengliederung versetzt Besucher immer wieder ins Staunen, befindet sich im Inneren ein prachtvoller Bibliothekssaal mit kunstvollem barocken Schrankwerk aus dem ehemaligen Reichskloster Kaisheim. Karlspl. 17, Neuburg a.d.D.



# Residenzschloss Neuburg

© Dietmar Denger

Eindrucksvoll auf einem Jurafelsen thront das Residenzschloss über der Donau als Wahrzeichen der Stadt. Pfalzgraf Ott- heinrich (1502 – 1559) ließ das mächtige Renaissanceschloss als Residenz des Fürstentums Pfalz-Neuburg errichten. 1665 – 1670 erhielt es seinen barocken Ostflügel, dessen markante Rundtürme schon von weitem zu erkennen sind. Die vierflügelige Schlossanlage hat echte Schätze zu bieten. Die Schlosskapelle, deren Eingang sich unerwartet im Durchgang zum imposanten Schlossinnenhof befindet, wurde bereits im Jahr 1543 als evangelisch-lutherische Kirche eingeweiht und ist damit einer der ältesten protestantischen Sakralbauten weltweit. Die vom Salzburger Kirchenmaler Hans Bocksberger d. Ä. einmalig gemalte Freskenzyklus brachten der Kapelle den Beinamen „Bayerische Sixtina“ ein. **Residenzstraße 2, Neuburg an der Donau**



Staatsgalerie Flämische Barockmalerei © Dietmar Denger



Schlossinnenhof © Dietmar Denger



Staatsgalerie Flämische Barockmalerei © Dietmar Denger

## Staatsgalerie Flämische Barockmalerei

Die Bayerischen Staatsgemäldesammlungen verfügen über die größte Sammlung der Schule der flämischen Barockmalerei. 170 Meisterwerke sind in der Alten Pinakothek ausgestellt. **Residenzstraße 2, Neuburg a.d.D.**



Jagdschloss Grünau © Maximilian Semsch

## Jagdschloss Grünau

Das Jagdschloss Grünau liegt etwa sieben Kilometer östlich von Neuburg an der Donau im größten zusammenhängenden Auwaldgebiet Mitteleuropas. Das Schloss ist ein schönes Beispiel der Architektur der Frührenaissance. Der Wittelsbacher Pfalzgraf Ottheinrich ließ es als Liebesbeweis für seine Ehefrau Susanna bauen. Ursprünglich wurde es als Wasserschloss errichtet, doch die Gräben sind inzwischen verlandet. Heute befindet sich das Aueninformationszentrum in mehreren Räumen des Gebäudes. Das Jagdschloss ist generell nur von außen zu besichtigen. Die Innenräume sind der Öffentlichkeit leider nicht zugänglich! **Grünau 1, Neuburg an der Donau**



Rathaus und Hofkirche © Dietmar Denger

## Historisches Rathaus

Links neben der Hofkirche befindet sich das architektonisch interessante Rathaus (1603/09) mit seiner mächtigen zweiläufigen Freitreppe. Als Vorbild diente der Senatorenpalast auf dem Kapitol in Rom. **Karlsplatz, Neuburg a.d.D.**

# VERANSTALTUNGEN



© Dominik Weiss

## Frühjahrsdult

**16.04. - 19.04.2026, Neuburg a.d.D.** Auf der Dult bieten bewährte Schausteller einen attraktiven Mix aus Fahrgeschäften und kulinarischen Schmankerln. Höhepunkt ist jeweils der Sonntag, wenn die viertägige Veranstaltung von einem Krammarkt in den Innenstadtstraßen sowie einem verkaufsoffenen Sonntag begleitet wird.



© Dominik Weiss

## Volksfest

**24.07. - 02.08.2026, Neuburg a.d.D.** Die bodenständigste und traditionsreichste Veranstaltung in Neuburg an der Donau ist das Volksfest. In guter Tradition beginnt das Treiben auf dem eigenen Festplatz. Gerade die Vielfalt an Fahrgeschäften und Buden sowie die Tatsache, dass jedes Jahr etwas Neues geboten wird, sorgt auch nach mittlerweile mehr als 75 Auflagen für den verdienten Publikumserfolg. Das von der Stadt Neuburg selbst veranstaltete Volksfest ist und bleibt das, was sein Name verspricht: ein Fest fürs Volk, auf das man nach getaner Arbeit hingeht oder das am Wochenende Ziel des Familienausflugs ist. Genießen Sie mit Ihrer Familie und Ihren Freunden z.B. bei einer frischen Maß Julius-Bier und einer deftigen Brotzeit zusammen mit uns das Volksfest als einen Teil unserer bayerischen und Neuburger Tradition.



© Stadtmarketing Neuburg

## Hofgartenfest

**12.06. - 14.06.2026, Neuburg a.d.Donau** Alle zwei Jahre entfaltet der Hofgarten im Herzen Neuburgs eine besondere Anziehungskraft. Dann pilgern Tausende in die Parkanlage direkt unterhalb des Schlosses und erleben eine unwiderstehliche Mixtur aus Live-Musik, kulinarischer Vielfalt und einzigartigem Lichterzauber. Das Hofgartenfest entsteht in Kooperation von Stadtverwaltung und Stadtmarketingverein und hat sich innerhalb weniger Jahre zum echten Publikumserfolg entwickelt. Kulturschaffende aus Neuburg und Umgebung präsentieren an drei Tagen im Juni ein buntes Programm. Von Klassikern der Rock- und Popgeschichte über Irish-Folk, Bayerische Liedermacherei, Jazz, Theater- und Tanzvorführungen bis hin zum angesagten DJ - für jeden Kulturgeschmack ist etwas dabei. Wenn es dunkel wird, kommt die aufwendige Illumination zur Geltung.



Marstall © Claudia Unger

## Töpfermarkt

**19.-21.09.26, 9-18 Uhr, Neuburg a.d.D.** Über 100 Aussteller aus ganz Deutschland und Europa präsentieren ihre keramischen Erzeugnisse im Fürstlichen Marstall. Von Töpfen, Krügen, Kannen, Geschirr, Wohn- und Gartenaccessoires in verschiedensten Ausführungen, Farben und Formen ist alles geboten.

# WILLKOMMEN IN OBERBAYERN



© oberbayern.de / Tobias Köhler  
Walchensee-Kunstschleife Walchensee  
© oberbayern.de

Im Südosten des Freistaats Bayern gelegen, begrenzt von den imposanten Alpen im Süden und der Donau im Norden, zählt Oberbayern mit seinen rund 17.500 Quadratkilometern Fläche und rund 4,4 Millionen Einwohnern seit jeher zu den bedeutendsten nationalen und internationalen Urlaubsdestinationen. Hier liegt die Weltstadt München mit ihrem kulturellen Reichtum; mit Top-Museen, großer Oper, beeindruckender Architektur und großzügigen Parks – inklusive gemütlicher Biergärten. In Oberbayern haben Adelsgeschlechter wie die Wittelsbacher ihre Spuren hinterlassen, mit weltbekannten Schlössern und eindrucksvollen Burgenanlagen.

Beeindruckend ist auch die Landschaft mit ihren 133 Naturschutzgebieten, den unzähligen glitzernden Wasserflächen, sanften Tälern und mächtigen Gipfeln, so vielseitig und eindrucksvoll wie kaum eine zweite in Deutschland. Aufgrund der reichen Historie spielen Tradition und Brauchtum eine lebhaftere Rolle; gleichzeitig ist die Region ein moderner Wirtschaftsstandort mit bedeutenden Kunstzentren, weltberühmten Kulturereignissen und renommierten Hochschulen.

## Warum Genuss in Oberbayern besonders gut schmeckt

Es riecht nach Leben, es schmeckt nach Leben – das ist Genuss auf echt Oberbayerisch. Hier servieren Köch:innen und Gastro-Pioniere nicht nur Essen, sondern ein Lebensgefühl. Geselligkeit, Qualität und regionale Zutaten prägen die Kulinarik. Jede Jahreszeit bringt eigene Spezialitäten – dank Hopfen aus der Hallertau und Schrobenhausener Spargel ist die Region in aller Munde. Unverzichtbar ist das Bier, dessen Reinheitsgebot 1516 in Ingolstadt erlassen wurde. Heute laden zahlreiche schattige Biergärten zum Verweilen ein. Traditionelle Weißwurst, gerösteter Kaffee mit Verantwortung oder edle Brände wie der SLYRS Whisky zeigen Oberbayerns kulinarische Vielfalt.

## Tourismus Oberbayern München e.V.

Prinzregentenstr. 89, 81675 München, Tel.: 089 638958790, info@oberbayern.de, www.oberbayern.de



© oberbayern.de / Tobias Köhler



© oberbayern.de / Tobias Köhler



Wandern in Oberbayern bedeutet Naturgenuss, Bewegung und Inspiration. Besonders entspannt gelingt das mit dem öffentlichen Nahverkehr: Einfach einsteigen, ankommen und loswandern – ohne Parkplatzsuche und ganz im Sinne der Umwelt. Dank flexibler Verbindungen sind sogar Über- und Durchschreitungen möglich. Mit dem Bayern-Fahrplan und der MoBy-App finden Sie die besten Routen, oft mit vergünstigten Gruppenangeboten.

Ab München bringen verschiedene Zugverbindungen Wanderer in alle oberbayerischen Regionen. Noch besser: Der Münchner Bergbus erschließt abgelegene Täler und ersetzt bis zu 60 Autos – eine nachhaltige Alternative! Wer abseits der bekannten Pfade unterwegs sein will, entdeckt die oberbayerischen GeHeimatorte – authentische Kleinode, perfekt mit dem ÖPNV erreichbar.

Von steilen Bergpfaden über naturnahe Wanderungen über Hügel und durch Wälder bis hin zu Stadtpaziergängen – Oberbayern bietet für jeden Geschmack die passende Route. Selbst in den Städten kann man wandern: München bietet vier Stadtwanderungen in alle Himmelsrichtungen. Auch andere Städte in Oberbayern haben Spaziergänge entwickelt, die Geschichte, Architektur und Kultur erlebbar machen. So lassen sich neue Perspektiven einnehmen und urbane Räume aktiv erkunden – eine perfekte Kombination aus Bewegung und Entdeckung.



Die Seen und Flüsse der Region als stetige Begleiter, erstrecken sich die Wasser-Radlwege Oberbayern auf über 1.200 Kilometer und verbinden durch das ausgeklügelte Radwegenetz charmante Orte mit malerischen Landschaften sowie vielfältigen Kultur- und Freizeitangeboten. Drei Hauptschleifen widmen sich jeweils einem charakteristischen Thema der Region – dem Hopfen im Norden, dem Salz im Südosten und der Kunst im Südwesten. Zentraler Dreh- und

Angelpunkt ist dabei stets die Landeshauptstadt München.

Ob ambitionierte Langstreckentour oder spontaner Kurztrip – bei Distanzen zwischen 15 und 96 Kilometern ist für jeden Radlertyp etwas dabei. Zahlreiche Haltestellen von S- und Regionalbahn bieten regelmäßige Ein- und Ausstiegsmöglichkeiten entlang der Etappen. So lassen sich diese beliebig verkürzen, variieren oder auf mehrere Tage ausweiten.

[www.oberbayern.de](http://www.oberbayern.de)

# WILLKOMMEN IM DACHAUER LAND

Landkreis Dachau.



Radfahrer an der Amper bei Dachau © Stadt Dachau



Altstadtdächer © Stadt Dachau

Die Stadt Dachau ist vielen als Lern- und Erinnerungsort ein Begriff. Doch auch Tradition und Kunst sind eng mit der Geschichte der Stadt verwoben und prägen die malerische Altstadt mit ihren bunten Bürgerhäusern und kopfsteingepflasterten Gassen. Ein Ruhepol mitten in der Stadt ist der Hofgarten mit Schloss Dachau und einzigartiger Aussicht auf die nahe Landeshauptstadt und die Alpen am Horizont. Der Künstlerweg Dachau folgt über knappe 6 km und 18 Stationen den Spuren der ehemaligen Künstlerkolonie Dachau durch das Stadtgebiet sowie entlang der Amper. Viele Originale aus der Zeit der Künstlerkolonie sind in der Gemäldegalerie Dachau zu sehen.

TreffpunktDeutschland.de/dachau



Ischnerbrunnen Dachau © Udo Bernhart / Stadt Dachau



Radfahrer Amper © Stadt Dachau



© Jörg Lutz / Stadt Dachau

Weithin sichtbar liegt der frühere Landsitz der Wittelsbacher auf dem Schlossberg oberhalb der Dachauer Altstadt. Der Aufstieg lohnt nicht nur für den barocken Festsaal, sondern auch für den stimmungsvollen Hofgarten und den grandiosen Ausblick über München bis zu den Alpen. Den Ursprung des Schlosses bildet eine hochmittelalterliche Burg der Grafen von Dachau. Von 1546 bis 1577 ließen Herzog Wilhelm IV. und sein Sohn Herzog Albrecht V. die Anlage durch die Münchner Hofbaumeister Heinrich Schöttl und Wilhelm Egkl zu einem vierflügeligen Renaissance-Schloss mit Hofgarten als Sommerresidenz der Wittelsbacher ausbauen. Von 1715 – 1717 wurde der Saaltrakt im Auftrag von Kurfürst Max Emanuel im barocken Stil umgestaltet. **Kurfürst-Max-Emanuel-Platz, Dachau**



Laubengang Hofgarten © Stadt Dachau



Kassettendecke © Stadt Dachau



Gemäldegalerie Dachau © Günter Standl / Stadt Dachau

**Gemäldegalerie Dachau**  
Das Museum im Herzen der Altstadt dokumentiert mit ca. 200 Landschaftsbildern und einigen ausgewählten Skulpturen die Entstehung und Entwicklung der Künstlerkolonie Dachau von der Zeit als die Maler die Schönheit der Mooslandschaft entdeckten bis weit ins 20. Jahrhundert hinein. Bei einem Rundgang entdeckt man u.a. bekannte Namen wie Eduard Schleich d. Ä., Christian Morgenstern, Carl Spitzweg oder Lovis Corinth. Zusätzlich zur Dauerausstellung veranstaltet die Gemäldegalerie jährlich Sonderausstellungen zu anderen Künstlerkolonien.  
**Konrad-Adenauer-Straße 3, Dachau**



KZ-Gedenkstätte Dachau © Stadt Dachau

**KZ-Gedenkstätte**  
Auf Betreiben des Comité International de Dachau wurde 1965, auf dem Gelände des ehemaligen Konzentrationslagers, die KZ-Gedenkstätte eröffnet.  
**Alte Römerstraße 75, Dachau**



Ehem. Künstlerkolonie Maler © Gemäldegalerie Dachau Stadt Dachau

**Ehemalige Künstlerkolonie**  
Die in der 2. Hälfte des 19. Jahrhunderts in Dachau entstandene Künstlerkolonie hatte ihre Blütezeit in den Jahren von 1880 bis 1920. **Dachau**

Oberbayern.

# WILLKOMMEN IN DER REGION LANDSBERG AMMERSEE LECH

Landkreis Landsberg



Diessen  
© Tourismusverband Ammersee-Lech e.V. / Klingler

**Tourismusverband Landsberg Ammersee Lech e.V.**

Schulgasse 290 1/2, 86899 Landsberg am Lech, Tel.: 08191 9700377  
info@tourismus-lal.de, www.tourismus-landsberg-ammersee-lech.de

## LANDSBERG AMMERSEE LECH

Landkreis Landsberg



Diessen  
© Tourismusverband AmmerseeLech e.V. / Klingler

Traumurlaub der kurzen Wege – so könnte man die Ferienregion Landsberg Ammersee und Lech mit einem Satz charakterisieren. Die Stadt Landsberg am Lech mit ihrem mittelalterlichen Stadtkern, die vielen schmucken Gemeinden in einzigartiger Naturlandschaft und der pittoreske Ammersee: Stadt, Land, Fluss und See liegen in der Region Ammersee-Lech nah beieinander und ermöglichen einen vielfältigen Urlaub mit Sport und Outdoor-Aktivitäten, Kultur und Geschichte sowie natürlich Erholung und Genuss. Ein bisschen Oberbayern, ein bisschen Schwaben und ganz viel Lechrain: Im Süden das Alpenvorland, im Westen der Regierungsbezirk Schwaben, im Norden Augsburg und im Osten der künstlerisch angehauchte Ammersee, der übrigens ganz dem Landkreis Landsberg zugehört. [TreffpunktDeutschland.de/ammersee-lech](http://TreffpunktDeutschland.de/ammersee-lech)



© Tourismusverband AmmerseeLech e.V.



© Tourismusverband AmmerseeLech e.V.

## ORTE IM LANDKREIS LANDSBERG



LANDSBERG

Greifenberg ● Eching

Schondorf ●

Utting ●

Diessen ●

Gemeinde Greifenberg  
Stadt Landsberg  
Gemeinde Schondorf  
Gemeinde Utting

Markt Diessen  
Gemeinde Eching



© Tourismusverband AmmerseeLech e.V. / Klingler

### Diessen

Der historische Markt Diessen bildet mit seinen Ortsteilen Dettenhofen, Dettenschwang, Riederau und Obermühlhausen die größte Gemeinde am Westufer des Ammersees. [TreffpunktDeutschland.de/diessen](http://TreffpunktDeutschland.de/diessen)



© Tourismusverband AmmerseeLech e.V.

### Eching

Die Ammer, die als Amper den Ammersee hier verlässt, lädt ein zu gemütlichen Ruderpartien. Das weitläufige Erholungsgebiet am Seeufer verfügt über viele Freizeiteinrichtungen. [TreffpunktDeutschland.de/eching](http://TreffpunktDeutschland.de/eching)



© Tourismusverband AmmerseeLech e.V./Klingler

### Greifenberg

Greifenberg (2.312 Einwohner) mit seinen Ortsteilen Neugreifenberg, Beuern und Painhofen liegt wenige Kilometer vom Ammersee entfernt. [TreffpunktDeutschland.de/greifenberg](http://TreffpunktDeutschland.de/greifenberg)



© Stadt Landsberg

### Landsberg a. Lech

Altstadtidylle im Lechrausch. Die Wohlfühlstadt. Die romantische Stadt. Stadt zwischen Tradition und Moderne. Sonningste Stadt Deutschlands. [TreffpunktDeutschland.de/landsberg](http://TreffpunktDeutschland.de/landsberg)



**Jetzt QR-Code scannen und Landkreis Landsberg online entdecken!**

[www.treffpunktdeutschland.de/ammersee-lech](http://www.treffpunktdeutschland.de/ammersee-lech)



© Tourismusverband AmmerseeLech e.V. / Klinger

## Schondorf

Schondorf erblickt man von weitem dank der St. Anna Kirche (1499), die – ursprünglich im gotischen Stil erbaut – im 17. und 18. Jahrhundert mit sehenswerter Barockausstattung umgestaltet wurde.

TreffpunktDeutschland.de/schondorf



© Ritterturnier Kaltenberg Veranstaltungen GmbH

## Schloss Kaltenberg

Schloss Kaltenberg blickt seit seinem Gründungsjahr 1296 durch Rudolf I., Herzog von Oberbayern und Pfalzgraf bei Rhein auf eine bewegende Geschichte zurück. Die 1876 gebaute Brauerei ist bis heute fester Bestandteil des Schlosses und verhilft Kaltenberg zu internationaler Bekanntheit. 1954 wird die Anlage von der Familie der Wittelsbacher gekauft und bis heute bewohnt. Im Zuge der Restaurant Eröffnung realisiert Luitpold Prinz von Bayern ein mittelalterliches Ritterturnier, welches bis heute jährlich über 100.000 Besucher anzieht.

Schloss Straße 10, 82269 Kaltenberg / Geltendorf



© Tourismusverband AmmerseeLech e.V. / Kreisheimatpflege

## Burgruine Haltenberg

Die Anlage mit Mauerresten aus den verschiedenen Bauphasen ab dem 13. Jahrhundert und der Ruine der ehemaligen Schlosskapelle ist das ganze Jahr über frei zugänglich. Haltenberg 2, Scheuring



© Landkreis Landsberg

## Steinzeitdorf Pestenacker

Unter dem Motto „Steinzeit zum Mitmachen“ bietet das Freilichtmuseum eine Vielzahl von Workshops für Teilnehmerinnen und Teilnehmer jeden Alters. Hauptstr. 100, Weil-Pestenacker



© Tourismusverband AmmerseeLech e.V. / Leitenstorfer

## Utting

Utting am Ammersee mit seinen Ortsteilen Holzhausen und Achselchwang ist ein anerkannter, idyllischer Luftkurort am Westufer des Ammersees. TreffpunktDeutschland.de/utting

# VERANSTALTUNGEN



© Julian Leitenstorfer

## Dießener Töpfermarkt

14.05. - 17.06.2026, Dießen

Keramikwerkstätten aus ganz Europa präsentieren einen Querschnitt zeitgenössischer Töpferkunst. Längst ist der beliebte Töpfermarkt einer der wichtigsten Branchentreffs in der Keramikszene.



Ammersee Schondorf © Tourismusverband AmmerseeLech e.V. / Julian Leitenstorfer

Der Ammersee bietet als Bayerns drittgrößter See mit einer Fläche von 47 Quadratkilometern jede Menge Abwechslung an wassersportlicher Aktivität – schwimmen, segeln, rudern, surfen oder Dampfer fahren. Zu Lande bildet er den idealen Ausgangspunkt, um die Kunstschatze und Naturschönheiten des Voralpenlandes zu erkunden. Häufig wird der Ammersee auch als ländlich geprägter „Bauernsee“ bezeichnet, dessen ursprünglichen Charme man vor allem in den Orten am Westufer in Dießen, Schondorf und Utting spüren kann. Die maximale Länge beträgt rund 16 km, an seiner breitesten Stelle misst er bis zu 6 km und 81 m reicht er in die Tiefe. Somit hat der See eine ideale Größe, um seine Schönheit auch bei einer entspannten Rundtour mit dem Fahrrad genießen zu können.



Dießen © Tourismusverband AmmerseeLech e.V. / Klinger



© Tourismusverband AmmerseeLech e.V. / Klinger



© Stadt Landsberg

## Herkomer Konkurrenz

09.07. - 12.07.2026, Landsberg a.L.

Um unter Beweis zu stellen, wie ausdauernd, zuverlässig und alltagstauglich das Automobil war, organisierte er zusammen mit dem Bayerischen Automobilclub die ersten Tourenwagenrallyes der Welt.



© Tourismusverband Ammersee-Lech e.V.

## Süddeutscher Töpfermarkt

01.08. - 02.08.2026, Landsberg a.L.

Der Süddeutsche Töpfermarkt ist eine der größten und bekanntesten Töpfermärkte in Deutschland. Der Markt bietet eine beeindruckende Auswahl an handgefertigten Keramikprodukten von mehr als 150 Künstlern und Handwerkern aus Deutschland und anderen europäischen Ländern.



## Kaltenberger Ritterturnier

10.-12.07., 17.-19.07., 24.-26.07.26  
Geltendorf

© Tourismusverband Landsberg Ammersee Lech e.V.

Mit viel Liebe wird auf Schloss Kaltenberg ein Mittelalterfest inszeniert, das mit Musik, Handwerk und Gaukelei zum Mitmachen, Schauen und Staunen einlädt. Die Krönung des Kaltenberger-Erlebnisses ist die große Ritterturnier-Show.

**SPEZIAL  
2026**

PDF  
Version  
31.03.2026



LINUS WITTICH präsentiert

# Treffpunkt<sup>📍</sup> Deutschland.de

Freizeit- & Reisemagazin

**Tipp:**  
**KissSalis  
Therme**  
Bad Kissingen, Bayern

**UND WAS  
MACHEN  
WIR JETZT?**

Mehr als  
**200**  
WEIHNACHTS-  
MÄRKTE

**URLAUB IN DER HEIMAT**  
**BÄDER & WELLNESS**

© KissSalis Therme Bad Kissingen

Und wohin geht's im nächsten Urlaub.


# BÄDER & WELLNESS GUIDE



Triamare Erlebnisbad  
© Andreas-Hub /  
Stadt Bad Neustadt a.d.Saale

Alle Angaben und  
Termine ohne Gewähr

Noch mehr Weihnachtsmärkte auf  
[www.treffpunktdeutschland.de/wellness](http://www.treffpunktdeutschland.de/wellness)



Bad Brückenau © Steffen Hildenbrand /  
Stadt Bad Brückenau

## Bad Brückenau

Umgeben von herrlicher Natur, im Tal des Flusses Sinn, liegt die kleine Stadt. Schon seit Jahrhunderten kommen Gäste und Besucher, um hier die heilenden Kräfte der Natur und der sieben Heilquellen zu nutzen.  
[TreffpunktDeutschland.de/bad-brueckenau](http://TreffpunktDeutschland.de/bad-brueckenau)



Thermenspaß  
© Kur- & GästeService Bad Füssing

## Bad Füssing

Bad Füssing geht auf Zukunftskurs. Spektakuläre Architektur, neue medizinische Kompetenzzentren, vielfältige neue Hotels und Thermenwelten, die weitläufigen Kurparks als Kunstgalerie  
[TreffpunktDeutschland.de/bad-fuessing](http://TreffpunktDeutschland.de/bad-fuessing)



© Johannesbad Therme Bad Füssing

## Johannesbad Bad Füssing

Die Johannesbad Therme verfügt über hochwirksames, weltweit einzigartiges Thermalwasser aus der eigenen staatlich anerkannten Heilquelle, der Johannesquelle.  
Johannesstraße 2, Bad Füssing



Hohes Schloss © Louis Zuchtriegel

## Bad Grönenbach

In Bad Grönenbach genießen Gäste das klassische Naturheilverfahren nach Sebastian Kneipp in einer persönlichen Atmosphäre.  
[TreffpunktDeutschland.de/bad-groenenbach](http://TreffpunktDeutschland.de/bad-groenenbach)



ALEXBAD © Gemeinde  
Bad Alexandersbad | Florian Miedl

## Bad Alexandersbad

Bad Alexandersbad ist das kleinste Heilbad Bayerns. Schon vor knapp 300 Jahren kamen die Menschen wegen der Wirkung der Heilquelle hierher. [TreffpunktDeutschland.de/bad-alexandersbad](http://TreffpunktDeutschland.de/bad-alexandersbad)



© Gemeinde Bad Alexandersbad /  
Florian Miedl

## ALEXBAD

Im Gesundheitszentrum erwarten Sie ein architektonisch besonderes Panoramabad mit Saunabereich, ein Trainingspark mit modernen Trainingsgeräten sowie ein breites Angebot an Therapie- und Wohlfühlbehandlungen.  
Markgrafenstraße 28, Bad Alexandersbad



© Bad Hindelang Tourismus /  
Wolfgang B. Kleiner

## Bad Hindelang

Bad Hindelang ist nicht nur Heilklimatischer Kurort und Kneipp-Heilbad. Durch das große Naturschutzgebiet gibt es viel zu entdecken und zu erleben.  
[TreffpunktDeutschland.de/bad-hindelang](http://TreffpunktDeutschland.de/bad-hindelang)



Kurgarten mit Arkadenbau  
© Bayer, Staatsbad  
Bad Kissingen GmbH

## Bad Kissingen

Zwischen mediterranen Palmen, plätschernden Quellen und historischen Prachtbauten können Sie in Bad Kissingen UNESCO-Welterbe entdecken. Altbewährte Bäderkultur auf höchstem Niveau.  
[TreffpunktDeutschland.de/bad-kissingen](http://TreffpunktDeutschland.de/bad-kissingen)



© Florian Fraab

## Bad Berneck

Bad Berneck liegt wunderschön eingebettet zwischen sieben Bergen im westlichen Fichtelgebirge und zieht schon seit Hunderten von Jahren Freunde der Romantik an.  
[TreffpunktDeutschland.de/bad-berneck](http://TreffpunktDeutschland.de/bad-berneck)



© Staatsbad und Touristik  
Bad Bocklet GmbH

## Bad Bocklet

Wer nachhaltig etwas für seine Gesundheit tun möchte, ist in Bad Bocklet genau richtig. Das ruhige Mineral- und Moorheilbad ist eingebettet in eine herrliche Naturlandschaft.  
[TreffpunktDeutschland.de/bad-bocklet](http://TreffpunktDeutschland.de/bad-bocklet)



© KissSalis Therme Bad Kissingen

## KissSalis Therme

Hier steht das Heilwasser von Bad Kissingen im Mittelpunkt und wird auf vielfältige Weise für Ihre Entspannung genutzt. Freuen Sie sich auf eine einzigartige Thermen-, Wellness- und Saunalandschaft.  
Heiligenfelder Allee 16, Bad Kissingen



© Franken Tourismus  
Haßberge Tourismus / Andreas Hub

## Bad Königshofen

Eine charmante Kurstadt im unterfränkischen Landkreis Rhön-Grabfeld, umgeben von der sanften Hügellandschaft des Naturparks Hassberge.  
[TreffpunktDeutschland.de/bad-koenigshofen](http://TreffpunktDeutschland.de/bad-koenigshofen)

## Franken Entspannen in den Heilbädern und Kurorten



Brunnen- und Wandelhalle Bad Kissingen  
© Ingo Peters / Bayer. Staatsbad Bad Kissingen GmbH

Ganz gleich, auf welche Art man Franken für sich entdeckt: Die entspannenden Momente kommen nicht zu kurz. Dafür sorgen die 19 Heilbäder und Kurorte in Franken. Sie sind – dank innovativer Konzepte und Heilschätzen aus der Natur – wahre Gesundheits- und Wohlfühlexperten. Zu ihrem Angebot gehören moderne Thermen, großartige Sauna-

landschaften, Wellness-Anwendungen sowie Besonderheiten wie Deutschlands erster Heilwassersee, Salzseen mit einer Konzentration wie im Toten Meer oder zertifizierte Heilwälder. Hier kann man sich körperlich regenerieren und vor allem die Seele nach allen Regeln der Kunst baumeln lassen.

[www.frankentourismus.de](http://www.frankentourismus.de)



© Opf. Wald

### Sibyllenbad

Sibyllenbad, nahe der deutsch-tschechischen Grenze, ist das einzige Heilbad der Oberpfalz. Es verbindet Wellness auf 2200 m<sup>2</sup> mit der Tradition tschechischer Kurorte wie Marienbad und Kunstförderung.  
Kurallee 1, Bad Neualbenreuth



Luitpoldhöhe  
© Dr. Jan Gensler

### Bad Neustadt an der Saale

Bad Neustadt a. d. Saale liegt in der Mitte Deutschlands, am Fuße der Bayerischen Rhön. Durch seine zentrale Lage ist der Ort gut zu erreichen und bietet viele Ausflugsmöglichkeiten in die vielseitige Region.  
[TreffpunktDeutschland.de/bad-neustadt-an-der-saale](http://TreffpunktDeutschland.de/bad-neustadt-an-der-saale)



Triamare  
© Stadt Bad Neustadt a. d. Saale

### Triamare Wellness- und Erlebnisbad

Das Erlebnisbad verbindet Sport, Spaß und Wellness. Genießen Sie das vielfältige Fitnessangebot, die 94 Meter lange Riesenrutsche sowie die Saunalandschaft auf der Dachterrasse.  
Mühlbacher Str. 15, Bad Neustadt an der Saale



© Frankentourismus Hub / Bad Rodach

### Bad Rodach

Wer Ruhe, Natur und ein gutes Stück Geschichte sucht, wird in Bad Rodach fündig. Die charmante Kurstadt im Norden Bayerns liegt eingebettet zwischen sanften Hügeln und dichten Wäldern. Herzstück des Wohlfühls ist die Thermenatur mit ihrem heilsamen Thermalwasser.  
[TreffpunktDeutschland.de/bad-rodach](http://TreffpunktDeutschland.de/bad-rodach)



© Peter Deutsch / FrankenTherme - Bad Königshofen Kur-Betriebs-GmbH

### FrankenTherme

Die Franken Therme bietet ein großes Innenbecken, Mega-Whirlpool, Herz-Kreislauf-Außenbecken, Kinder-Erlebnissbereich, Fake-Slide-Röhrenrutsche, Finnisch-Fränkisches Saunadort und den 1. Naturheilwassersee Deutschlands  
Am Kurzentrum 1, Bad Königshofen



© Bad Kötzing Kur- und Gästeservice

### AQACUR Badewelt Bad Kötzing

Die AQACUR Badewelt bietet ihren Gästen einen großen Bade- und Schwimmbereich, Sport-, Spaß- und Therapiebecken und ein Fitnessstudio. Entspannen und träumen Sie in einer wunderschönen Atmosphäre.  
Bgm.-Seidl-Platz 1, Bad Kötzing



Residenzschloss © Tourist-Information Bad Mergentheim / Björn Hänssler

### Bad Mergentheim

Das Stadtbild gibt die besondere Atmosphäre einer alten Residenz wieder, insbesondere das zentral gelegene mächtige Schloss zeugt seit dem 12. Jahrhundert davon.,  
[TreffpunktDeutschland.de/bad-mergentheim](http://TreffpunktDeutschland.de/bad-mergentheim)



Marktplatz © Gäste-Information Bad Neualbenreuth

### Bad Neualbenreuth

Liebevoll erhaltene Egerländer Fachwerkhöfe, barocke Kirchen, versteckt gelegene Waldkapellen, unser Heimatmuseum – all das zeugt von lebhafter, geschichtsträchtiger Vergangenheit und stolzer Tradition.  
[TreffpunktDeutschland.de/bad-neualbenreuth](http://TreffpunktDeutschland.de/bad-neualbenreuth)



Wandern, Radfahren – Übernachten bei uns



the niu Hop

Romantisch-lässiges Design-Hotel Forchheim

Bahnhofplatz 8 • 91301 Forchheim • +49 (0)9191 353 98 40 • [hop@the.niu.de](mailto:hop@the.niu.de)



Holiday Inn Express

AN IHG HOTEL  
ERLANGEN

Holiday Inn Express Erlangen  
Erstklassiges internationales Hotel

Güterbahnhofstraße 9 • 91052 Erlangen • +49 (0)9131 68 19 80 • [frontdesk@hi-express-erlangen.de](mailto:frontdesk@hi-express-erlangen.de)

## Region BADERLAND BAYERISCHE RHÖN



5 Heilquellen Staatsbad BRK  
© Bayerisches Staatsbad  
Bad Brückenau / JanCreune

Gesund sein, aber vor allem gesund bleiben, das ist der größte Wunsch jedes Menschen. Das Bäderland Bayerische Rhön, ein deutschlandweit wohl einzigartiger Zusammenschluss von gleich fünf Kurorten - Bad Bocklet, Bad Brückenau, Bad Kissingen, Bad Königshofen und Bad Neustadt - bietet unter dem Motto „In einem Bad zu Gast – in fünf Bädern zu Hause!“ eine Vielzahl von Gesundheits-Arrangements zur Vorbeugung aber auch zur Linderung von Beschwerden. Gäste profitieren von geballter medizinischer Kompetenz, Kultur pur in den geschichts-trächtigen Kurorten sowie einem gesunden Mittelgebirgsklima im Naturpark und UNESCO Biosphärenreservat Rhön. [TreffpunktDeutschland.de/baederland-bayerische-rhoen](http://TreffpunktDeutschland.de/baederland-bayerische-rhoen)



Heilwassersee  
© Kurverwaltung Bad Koenigshofen



© StahlbadStaatsbad und  
Touristik Bad Bocklet GmbH



© Bad Rodach

### ThermeNatur

Die ThermeNatur bietet Wellness in grüner Umgebung mit über 1.000 qm Wasserflächen, natürlichem Thermalheilwasser, Premium-Saunawelt „Erdfeuer“ und vielfältigen Angeboten. Täglich.  
Thermalbadstraße 18, Bad Rodach



Kurpark © KurGmbH  
Bad Reichenhall / Bayerisch Gmain

### Bad Reichenhall

Die Alpenstadt Bad Reichenhall lockt mit Highlights wie dem Alten Salzbergwerk, dem Königlichen Kurgarten, der Rupertus Therme und der St. Nikolaus-Kirche.  
[TreffpunktDeutschland.de/bad-reichenhall](http://TreffpunktDeutschland.de/bad-reichenhall)



© Berchtesgadener  
Land Tourismus GmbH

### RupertusTherme

Die Rupertustherme in Bad Reichenhall ist ein Wellnessparadies, das Erholung und Entspannung inmitten der atemberaubenden bayerischen Alpen bietet.  
Friedrich-Ebert-Allee 21, Bad Reichenhall



© Frankentourismus Hub / Bad Rodach

### Bad Rodach

Wer Ruhe, Natur und ein gutes Stück Geschichte sucht, wird in Bad Rodach fündig. Die charmante Kurstadt im Norden Bayerns liegt eingebettet zwischen sanften Hügeln und dichten Wäldern. Herzstück des Wohlgefühls ist die ThermeNatur mit ihrem heilsamen Thermalwasser.  
[TreffpunktDeutschland.de/bad-rodach](http://TreffpunktDeutschland.de/bad-rodach)



Kurpark Wandelhalle Badhof  
© Christian Bornträger

### Bad Salzschlirf

Seit über 185 Jahren empfängt der Kurort Bad Salzschlirf mit liebevoll erhaltenen Fachwerkhäusern und einer großen Dichte an Jugendstilgebäuden sowie dem denkmalgeschützten Kurpark seine Gäste.  
[TreffpunktDeutschland.de/bad-salzschlirf](http://TreffpunktDeutschland.de/bad-salzschlirf)



© Kur und Freizeit GmbH

### Spessart Therme

Wer mag, kombiniert den Besuch mit einer Auszeit in der 4-Sterne-Saunawelt am Kurpark, einer Wohlfühlmassage plus Bad Sodener Heißer Sole-Rolle im WellVitamed oder verschnauft im einzigartigen „Meeresklima“ der Totes-Meer-Salzgrotte.  
Frowin-von-Hutten-Str. 5,  
Bad Soden-Salmünster



Burgruine Stolzenberg  
© Heiko Rhode

### Bad Soden-Salmünster

Das Heilbad am Spessart - ist bekannt für seine außergewöhnlich starken Solequellen, die u.a. in die Becken der Spessart Therme fließen. Die Stadt bietet spannende wie entspannende Möglichkeiten für Gesundheitsurlauber, Familienausflüge und Genusswanderer. [TreffpunktDeutschland.de/bad-soden-salmuenster](http://TreffpunktDeutschland.de/bad-soden-salmuenster)



Vierzehnheiligen  
© Tourist Information Bad Staffelstein

### Bad Staffelstein

Mitten im „Gottesgarten am Obermain“ liegt Bad Staffelstein. Auf der einen Seite erhebt sich das prunkvolle, von den Brüdern Dientzenhofer erbaute, Kloster Banz und gegenüber die barocke Wallfahrtskirche Vierzehnheiligen.  
[TreffpunktDeutschland.de/bad-staffelstein](http://TreffpunktDeutschland.de/bad-staffelstein)



© Obermain Therme

### Obermain Therme

Wärme, Wasser und Salz – unter diesem Motto vereint die Obermain Therme in Bad Staffelstein ThermenMeer, Premium-Saunaland, Wellness und Therapie unter einem Dach.  
Am Kurpark 1, Bad Staffelstein



© Markt Bad Steben /  
Bayerisches Staatsbad

### Bad Steben

Das traditionsreiche Staatsbad Bad Steben ist der bedeutendste Urlaubs- und Kurort im Frankenwald. Den Kurpark schmücken Bauwerke des Klassizismus und des Jugendstils. [TreffpunktDeutschland.de/bad-stebeb](http://TreffpunktDeutschland.de/bad-stebeb)



© Andreas Hub / Iaf / Tourist-Information  
Bayerisches Staatsbad Bad Steben

### Therme Bad Steben

Das moderne Thermalbad bietet eine Vielzahl von Innen- und Außenpools mit unterschiedlichen Temperaturen, um die Bedürfnisse der Besucher zu erfüllen. Die exklusive Saunalandschaft sorgt für zusätzliche Erholung  
Badstraße 31, Bad Steben



© Tourist Information Bad Tölz

### Bad Tölz

Es gibt nur wenige Orte in Oberbayern, die so vielseitig sind wie unser Voralpenstädtchen. Die Stadt ist klimatischen, geographischen und landschaftlichen Vorzügen gesegnet.  
[TreffpunktDeutschland.de/region](http://TreffpunktDeutschland.de/region)



© Stadt Weißenstadt / Kur- & Tourist-Information Weißenstadt

### Bad Weißenstadt am See

Bad Weißenstadt liegt ganz idyllisch im Naturpark Fichtelgebirge, eingebettet im Tal der Eger. Sie zeichnet sich durch ihre romantischen Straßenzweigen, einzigartige Felsenkeller und historischen Scheunereien aus.

TreffpunktDeutschland.de/weissenstadt



© Siebenquell GesundZeitResort

### Siebenquell

Große zusammenhängenden Wasserfläche mit vielen Attraktionen, einer Poolbar, Außenbecken und Sonnenliegewiese. Saunalandschaft mit neun Erlebnis- und Themen-saunen, einer Schneekammer, Saunagarten mit Thermalwasser-Außenbecken und Ruhebereichen.

Thermenallee 1, Bad Weißenstadt



Rathaus © Kur-, Kongress- und Touristik GmbH Bad Windsheim

### Bad Windsheim

Ein historischer Stadtkern schmücken die ehemals freie Reichsstadt Bad Windsheim. Die Franken-Therme, das einzige Heilbad Mittelfrankens, zum Entspannen und Erholen ein.

TreffpunktDeutschland.de/bad-windsheim



© Franken-Therme Bad Windsheim

### Franken-Therme Bad Windsheim

Mit ihren drei Bereichen, den Thermal-Badehallen mit Salzsee, der Sauna-Landschaft und dem Wellness-Bereich, bietet die weitläufige Anlage Wohlgefühl pur! Insgesamt sechs Becken erstrecken sich über die großzügige Badelandschaft.

Erkenbrechtallee 10, Bad Windsheim



© Kur- und Tourismusbetrieb Bad Wörishofen

### Bad Wörishofen

Mit zahlreichen Freizeitmöglichkeiten und herzlicher Gastlichkeit empfängt das Kneipp-Original Bad Wörishofen im Allgäu, rund 70 Kilometer westlich von München gelegen, seine Gäste. Viel Bewegung und frische Luft weitab vom Alltagsstress gibt es im 163.000 Quadratmeter großen Kurpark mit Rosen-, Duftgärten und Barfußweg im Herzen des Kurortes. Der etwa fünf Kilometer lange Glücksweg als Teil der Allgäuer Wanderrilogie erzählt die Geschichte mystischer und heilender Orte mit Anekdoten und Gedichten rund um das Leben von Pfarrer Sebastian Kneipp. Eine Tour auf den 250 Kilometern Rad- und Wanderwegen rund um Bad Wörishofen oder eine Runde Golf auf dem 18-Loch-Platz des Golf Club Bad Wörishofens runden den sportlichen Urlaub ab.

TreffpunktDeutschland.de/bad-woerishofen



©Therme Bad Wörishofen

### THERME Bad Wörishofen

Echte Palmen, türkisglitzerndes Thermalheilwasser und paradiesische Ruheetasien zum Entspannen und Relaxen: In der THERME Bad Wörishofen genießen Besucher einen unvergesslichen Kurzurlaub im Paradies. Absolute Ruhe und Erholung verspricht das Mindestalter von 16 Jahren. Familien sind immer samstags von 9 bis 19 Uhr herzlich willkommen. Das Thermalwasser ist als Heilwasser staatlich anerkannt. Wassertemperaturen zwischen 34°C und 38°C machen ein Bad zur wahren Entspannungsoase. Im Vitalbad und den Saunen genießen Wellnessliebhaber die positiven Eigenschaften des gesunden Schwitzens in traumhaft schönem Ambiente. Mehr als 15 unterschiedlich thematisierte Sauna- und Wellnessattraktionen garantieren für ein unvergleichliches Wohlfühlerelebnis.

Thermenallee 1, Bad Wörishofen

## WIR WISSEN, WORAUF ES ANKOMMT

Genau das richtige Hotel.

### ERWARTEN SIE MEHR

**ZIMMER**

- 186 Standardzimmer
- Kostenfreies WLAN (Glasfaser)
- Moderne Badezimmer
- Bügelmöbel und -brett
- Auswahl unterschiedlicher Kissen
- 40" LED-TV inkl. Google Chromecast
- Effizienter Arbeitsbereich
- USB-Steckdosen
- 15" Safe inklusive Ladefunktion
- Kaffee- und Tee-Station
- Haartrockner

**AUSSTATTUNG**

- Apple-Mac-Business-Corner
- Kostenfreies WLAN (Glasfaser)
- Tiefgarage

**VERANSTALTUNGEN**




- Meetingraum mit Tagungstechnik für bis zu 16 Personen
- Bitte wenden Sie sich für ein individuelles Angebot an [reservations@hi-express-erlangen.de](mailto:reservations@hi-express-erlangen.de)

**ESSEN & TRINKEN**

- Reichhaltiges Express Start™ Frühstück sowie nach Wahl auch „Grab & Go!“
- 24 Stunden Service an unserer Lobbybar

**BREAKFAST HOURS**


- Montag bis Freitag 06.30 – 10.00 Uhr
- Sa., So. und Feiertage 07.00 – 11.00 Uhr

WIRTSCHAFTSUNIVERSITÄT ERLANGEN  
Güterbahnhofstraße 9, 91052 Erlangen

T: +49 (0) 9131 68198-0  
F: +49 (0) 9131 68198-555  
[frontdesk@hi-express-erlangen.de](mailto:frontdesk@hi-express-erlangen.de)

Buchen Sie direkt bei uns und werden Sie IHG® Rewards Club Mitglied





EIN IHG® HOTEL  
ERLANGEN

## Therme Erding



Wellenbad  
© Therme Erding

Südeeparadies mitten in Bayern. In der größten Therme der Welt, der Therme Erding, erwartet die Besucher ein traumhaftes Urlaubsparadies unter Palmen. Unzählige Attraktionen rund um Rutschen, Saunieren, Thermal- und Wellenbaden bieten Erholung, Spaß und Action für alle Ansprüche. In der tropischen Therme lässt sich Wellness mit der ganzen Familie genießen. Für Adrenalin hingegen sorgt das Galaxy Erding, Europas größte Rutschenwelt, mit 28 spektakuläre Bahnen in 3 Schwierigkeitslevels. Ein Bad wie im echten Meer erleben die Besucher im türkisglitzernden Wellenbad. In den Wellnesswelten der VitalOase (textil) sowie der VitalTherme & Saunen (textilfrei) erwarten Gäste ab 16 Jahren einmalige Wohlfühlmomente. Thermenallee 1-5, Erding

GALAXY ERDING  
© Therme Erding

Therme Innenbecken  
© Therme Erding



© TI-Fürth / Tim Händel

## Fürth

Von Abenteuern auf der Michaelis-Kirchweih bis zu Klassik Open-Airs – Fürths Events begeistern. Tanzen beim New Orleans- oder Fürth Festival, feilschen auf dem Grafflmarkt und Kultur im Stadttheater und der Comödie.

TreffpunktDeutschland.de/fuerth



© Touristinformation an der Therme Obernsees

## Mistelgau-Obernsees

Eingebettet in unberührter Natur finden sich hier viele idyllische Wander- und Radwege. Wo einst die Dampflokomotive fuhr, lässt es sich heute beschaulich durch die einmalige Landschaft radeln.

TreffpunktDeutschland.de/mistelgau



© Therme Obernsees

## Therme Obernsees

Längst gilt die Therme als mehrfach ausgezeichnete „Perle“ der Fränkischen Schweiz. Das mineralhaltige Thermalwasser kommt aus Urtiefen des Juragesteins. Das Wasser belebt und entspannt zugleich. An der Therme 1, Mistelgau-Obernsees



© Ruhpolding Tourismus GmbH

## Vita Alpina Erlebnis & Wellnessbad

Das Erlebnis- & Wellnessbad mit großer Saunalandschaft bietet Spaß und Vergnügen für Wasserratten jeden Alters. Branderstraße 1, Ruhpolding



© Vitaplan Thermalbad GmbH & Co. KG

## Fürthermare

„Zeit für Dich. Raum für Deine Träume.“ Mit diesem Slogan wirbt das Fürthermare in Fürth um seine Gäste. Raum für Träume gibt es tatsächlich mehr als genug, Badespaß nicht minder. Wenn in der warmen Jahreszeit das Sommerbad öffnet und damit das Angebot der Erlebnistherme mit ihren vielen Facetten erweitert, dann stehen den Besuchern sogar mehr als 4.000 Quadratmeter Wasserfläche zur Verfügung. Zuletzt wurden im März 2022 die neue „Hacienda los Sueños“, ein großzügiges Ruhehaus im mallorquinischen Stil, sowie die Eventaufguss-Sauna „Casa Grande“ mit bis zu 100 Plätzen eingeweiht. Scherbsgraben 15, Fürth



© Ruhpolding Tourismus GmbH

## Ruhpolding

Ruhpolding im südöstlichen Feriendreieck Deutschlands ist ein besonderes Stück Bayern. Zwischen Chiemsee, Alpenvorland und Chiemgauer Alpen breitet die Natur ihre ganze Vielfalt aus. Die ursprüngliche, bayerische Volkskultur gibt den Gästen ein echtes Heimatgefühl. Im Norden der Chiemsee, ringsum die Gipfel der Chiemgauer Alpen – dazwischen das Miesenbacher Tal, durch welche die weiße Traun plätschert, und das Drei-Seen-Naturschutzgebiet „Klein-Kanada“. Mitten drin in dieser Idylle liegt das 7.000-Seelen-Dorf Ruhpolding mit der mächtigen barocken Kirche und Lüftlmalerei an den schmucken Bürgerhäusern. Ruhpolding ist ein bekannter Tourismusort – und ein Genuss-Tipp für alle Jahreszeiten. TreffpunktDeutschland.de/ruhpolding



© Europa-Park

## Rulantica Wasser-Erlebniswelt

Im 32.600m<sup>2</sup> großen Indoor- sowie im 11.000m<sup>2</sup> umfassenden Outdoor-Bereich können Abenteurer in zwölf thematisierten Bereichen 37 einzigartige Attraktionen – darunter 27 Rutschen – auskundschaften. Erschöpft von all den Abenteuern in den spritzigen Fluten von Rulantica können Erholungssuchende ihre Seele im neuen Ruhe- und Saunabereich „Hyggedal“ baumeln lassen. Die Wohlfühloase im Stil einer nordischen Waldlandschaft verfügt über zahlreiche gemütliche Liegemöglichkeiten, zwei große Saunen sowie eine traumhafte Außenterrasse, auf der die Gäste die südbadische Sonne auf der Haut spüren können. Roland-Mack-Ring 1, Rust



© Stadt Stein

## Stein

Wer an Stein denkt, dem fällt wohl zuerst Faber-Castell ein oder die B14 oder beides. Dabei hat die Stadt, die zwar am südwestlichen Rand Nürnbergs am linken Ufer der Rednitz liegt, aber zum Landkreis Fürth gehört, viel, viel mehr zu bieten. TreffpunktDeutschland.de/rosstal



© Stadt Stein

## Kristall Palm Beach

Das Kur- & Freizeitbad bietet eine Vielzahl von nassen Freizeitmöglichkeiten. Spaß und Action gibt es im Erlebnisbad und der Rutschenwelt. Entspannung und Erholung im Sauna und Wellnessbereich. Albertus-Magnus-Straße 29, Stein



© Kur- und Touristinformation STADT TREUCHTLINGEN/ Dietmar Denger

## Treuchtlingen

Im Herzen Bayerns, eingebettet zwischen den sanften Hügeln des fränkischen Altmühltals, liegt die Thermenstadt Treuchtlingen. Als staatlich anerkannter Erholungsort mit Heilquellen-Kurbetrieb steht Treuchtlingen für Gesundheit, Wohlbefinden und natürliche Entschleunigung. Inmitten dreier atemberaubender Naturräume rund um die Stadt Treuchtlingen versprechen drei abwechslungsreiche Naturlandschaften – der Naturpark Altmühltal, das Fränkische Seenland und der Geopark Ries – unzählige Entdeckungstouren für Naturbegeisterte und aktive Familien. Ob auf naturnahen Wanderwegen, gut ausgebauten Radwegen am Flussufer, rasanten Mountainbike-Trails oder bei einem Wellnessstag in der Altmühltherme – das kleine Juwel Bayerns lässt sich auf vielfältige Art und Weise erleben. TreffpunktDeutschland.de/treuchtlingen



© Dietmar Denger / Stadtwerke Treuchtlingen KU

## Altmühltherme Treuchtlingen

Die Altmühltherme in Treuchtlingen bietet Ruhe, Erholung und Gesundheit direkt an der Altmühl. Das 18.000 Jahre alte Heilwasser enthält wertvolle Mineralien, ideal für Wohlbefinden und Rehabilitation. Moderne Thermenlandschaften bieten Thermalbecken mit Temperaturen von 32-37°C, Whirlpool, Massagedüsen, Farblichttherapie, Kneipp-Anlage und Gastronomie. Die Saunalandschaft auf über 3.000 m<sup>2</sup> umfasst Panoramasauna, Biosauna, Dampfbad, Ruhezonen, Saunagarten und eine einzigartige Schienenbus-Sauna. Familien genießen Rutschen, Kletterspaß, Sprunganlage und Heilwasser, im Sommer inklusive Freibad mit Heilwasser. Bürgermeister-Döbler-Allee 12, Treuchtlingen



### Sommerurlaub im Europa-Park Erlebnis-Resort

Auch im Jahr 2026 begeistert der Europa-Park seine Gäste mit einer einzigartigen Mischung aus Attraktionen, Shows und europäischem Flair. Mit über 100 Attraktionen und Shows, landestypischer Architektur und authentischer Küche ist der Europa-Park seit über 50 Jahren das ideale Ausflugsziel für die ganze Familie. In direkter Nachbarschaft befindet sich mit Rulantica außerdem eine einzigartige Wasserwelt, die zu jeder Jahreszeit fantastischen Wasserspaß im Innen- und Außenbereich bietet. Die sechs parkeigenen 4-Sterne (Superior) Hotels und die Silver Lake City runden den Kurzurlaub im Europa-Park Erlebnis-Resort ideal ab.

### Bienvenue, Monaco! Herzlich Willkommen, Sally! Ahoi, Snorri!

Ab 2026 glänzt das Fürstentum Monaco als 18. europäischer Themenbereich im Europa-Park! Inspiriert vom mediterranen Flair erleben Gäste rund um die Achterbahn „Silver Star“ das Land in all seinen Facetten mit prachtvoller Architektur, edlen Yachthäfen und kulinarischen Highlights. Eine exklusive Autoausstellung aus der Sammlung von Fürst Albert II. bringt den Riviera-Glamour nach Rust. Bereits ab November 2026 begeistert im Europa-Park die „Winter Zirkus Revue“ in enger Zusammenarbeit mit dem Internationalen Zirkusfestival von Monte Carlo. **Rust**



Griechenland Poseidon  
© Europa-Park



Silver Star  
© Europa-Park

## TreffpunktDeutschland Newsletter ABONNIEREN UND GEWINNEN

Einmal im Monat stellt die TreffpunktDeutschland-Redaktion einen Newsletter zusammen. Aktuelle touristische Themen, neue Orte und Regionen, aktuelle Eventhighlights und vieles mehr werden Sie hier finden. Zweimal im Jahr verlosen wir, unter allen Newsletter-Abonnenten, tolle Preise. Für Frühling/Sommer 2026 haben wir einen ganz besonderen Preis für Sie:

## Das gibt es zu gewinnen 2 x 2 EHRENKARTEN FÜR DEN EUROPA-PARK

Einfach bis zu 31.08.2026 Newsletter abonnieren unter [www.TreffpunktDeutschland.de/newsletter](http://www.TreffpunktDeutschland.de/newsletter)



Der Rechtsweg ist ausgeschlossen.



Rulantica  
© Europa-Park



Poseidon  
© Europa-Park

# MEHR ALS 50 REISEMAGAZINE GIBT ES ONLINE



**TreffpunktDeutschland.de/  
reisemagazine**

## Ihr Ort das nächste Mal mit dabei! AUSGABE HERBST/WINTER 2026/27

Möchten Sie, dass Ihr Ort in einer der nächsten Ausgaben unserer Reisemagazin-Reihe „WILLKOMMEN IN DER REGION ...“ mit redaktionellen Artikeln vertreten ist? Dann senden Sie uns Ihre Texte und Fotos per E-Mail an [d.danitz@wittich-forchheim.de](mailto:d.danitz@wittich-forchheim.de). Je nach verfügbarem Platz veröffentlichen wir diese kostenlos in unseren Reisemagazinen. Alternativ können Sie auch das Formular auf dieser Seite nutzen.



[www.TreffpunktDeutschland.de/mitmachen-reisemagazin](http://www.TreffpunktDeutschland.de/mitmachen-reisemagazin)

## Das perfekte Werbeumfeld IHRE ANZEIGE DAS NÄCHSTE MAL DABEI!

Unsere Reisemagazine werden kostenlos über Tourismusämter, Übernachtungsbetriebe und Freizeiteinrichtungen vor Ort verteilt. Dank der gezielten Verbreitung an interessierte Zielgruppen und der hochwertigen redaktionellen Inhalte können Sie hier kostengünstige, zielgerichtete Anzeigen schalten – ohne Streuverlust. Die Reisemagazine erscheinen im Frühjahr und Herbst. **Haben Sie Interesse? Dann kontaktieren Sie uns!**



**Andrea Kossowski**  
[a.kossowski@wittich-forchheim.de](mailto:a.kossowski@wittich-forchheim.de)  
09191 723258



**Susanne Emmert-Deuerlein**  
[s.emmert-deuerlein@wittich-forchheim.de](mailto:s.emmert-deuerlein@wittich-forchheim.de)  
09191 723263

**IMPRESSUM** Treffpunkt Deutschland WILLKOMMEN IN DER REGION... ist ein unabhängiges Reisemagazin. Die veröffentlichten Artikel basieren auf zugesandte Artikel der jeweiligen Tourismusbüros und touristischen Partnern und müssen nicht die Meinung des Verlages widerspiegeln. Alle Angaben sind ohne Gewähr. Herausgeber: LINUS WITTICH Medien KG, Peter-Henlein-Straße 1, 91301 Forchheim, Telefon 09191 72320, Geschäftsführer: Christian Zenk Redaktion: Detlef Danitz, Telefon 09191 723239, [d.danitz@wittich-forchheim.de](mailto:d.danitz@wittich-forchheim.de) Anzeigen: Susanne Emmert-Deuerlein, Telefon: 09191 7232-63, [s.emmert-deuerlein@wittich-forchheim.de](mailto:s.emmert-deuerlein@wittich-forchheim.de), Andrea Kossowski, Telefon: 09191 723258, [a.kossowski@wittich-forchheim.de](mailto:a.kossowski@wittich-forchheim.de). Eine Haftung für die Richtigkeit telefonisch aufgebener Anzeigen kann nicht übernommen werden. Für Anzeigenveröffentlichungen und Fremdbeilagen gelten die Allgemeinen Geschäftsbedingungen [wittich.de/agb](http://wittich.de/agb) und die zzt. gültige Preisliste. Für Textveröffentlichungen gelten unsere Allgemeinen Geschäftsbedingungen. Veröffentlichte Artikel und Rubriken, die mit dem Namen eines Verfassers gekennzeichnet sind, müssen nicht die Meinung des Verlages widerspiegeln. Für unverlangt eingesandte Manuskripte oder Bilder kann keine Rücksendung verlangt werden. Nachdruck, Vervielfältigung oder sonstige Verwertung des Inhaltes nur mit schriftlicher Genehmigung des Verlages. Urheberrechtshinweise: Der Inhalt und das Layout dieser Webpräsentation sind urheberrechtlich geschützt. Nachdrucke und sonstige Verwendung jeglicher Art, auch auszugsweise, bedürfen der ausdrücklichen schriftlichen Genehmigung des Verlages.

LINUS WITTICH PRÄSENTIERT

# ÜBER 50 KOSTENLOSE REISEMAGAZINE

NEU:  
FRÜHLING  
SOMMER  
2026

Entdecke mit TreffpunktDeutschland deine Heimat neu.



UND WAS  
MACHEN  
WIR ALS  
NÄCHSTES?

In unserer Reisemagazin-Reihe „WILLKOMMEN IN DER REGION ...“ stellen wir Ihnen jeweils einen bayerischen Landkreis sowie die angrenzenden Landkreise vor. So erhalten Sie touristische Informationen über einen Umkreis von ca. 50 km. Tausende Tipps zu Regionen, Orten, Sehenswürdigkeiten und Veranstaltungen warten darauf, von Ihnen neu entdeckt zu werden.

Unsere zwei gedruckten Reisemagazine liegen zur kostenlosen Mitnahme in vielen Tourismusbüros und Übernachtungsbetrieben der vorgestellten Landkreise aus.

Über 50 E-Paper-Reisemagazine warten darauf, kostenlos heruntergeladen zu werden.

Gerne schicken wir Ihnen die einzelnen kostenlosen Reisemagazine per Post nach Hause.\*

GLEICH  
BESTELLEN

Für über 50 Regionen gibt es jeweils ein eigenes E-Paper-Reisemagazin. Die folgenden Regionen können Sie mit Treffpunkt Deutschland entdecken:

Aichach, Amberg, Ansbach, Aschaffenburg, Augsburg, Bad Kissingen, Bad Neustadt a.d.Saale, Bad Staffelstein, Bad Tölz, Bad Windsheim, Bad Wörishofen, Bamberg, Bayreuth, Cham, Coburg, Dachau, Dillingen a.d.Donau, Eichstätt, Erding, Erlangen, Forchheim, Fürth, Füssen, Grafenau, Günzburg, Haßfurt, Hof, Karlstadt, Kelheim, Kempten, Kitzingen, Kronach, Kulmbach, Landsberg am Lech, Lindau (Bodensee), Miltenberg, München, Neu-Ulm, Neuburg a.d.Donau, Neumarkt i.d.OPf., Nürnberg, Oettingen, Regensburg, Rosenheim, Roth, Schwandorf, Schweinfurt, Straubing, Tirschenreuth, Traunstein, Weiden, Weißenburg, Wunsiedel und Würzburg.

\* Einfach unten den QR-Code scannen oder auf [www.TreffpunktDeutschland.de/willkommen](http://www.TreffpunktDeutschland.de/willkommen) gehen. Gewünschtes Reisemagazin auswählen und bestellen. Es fallen lediglich Versandkosten an. Solange der Vorrat reicht – also schnell sein!



QR-Code scannen und mit unseren Reisemagazinen Deutschland entdecken!

[www.TreffpunktDeutschland.de/willkommen](http://www.TreffpunktDeutschland.de/willkommen)