

Frühling  
Sommer  
2026

PDF  
Version  
16.03.2026



LINUS WITTICH präsentiert

# Treffpunkt<sup>©</sup> Deutschland.de

Freizeit- & Reisemagazin

**Tipp:  
Hemau**

Seite 7

**Europa-Park  
Gewinnspiel**

Seite 46

**UND WAS  
MACHEN  
WIR JETZT?**

**Spezial  
BADER-  
WELLNESS**  
Seite 40

**URLAUB IN DER HEIMAT  
WILLKOMMEN IN DER  
REGION REGENSBURG**  
Landkreis Regensburg und Umgebung

Stadtplatz, Hemau

© Doris Wirth / Stadt Hemau

Regensburg Landkreis \* Schwandorf Landkreis \* Cham Landkreis \* Kelheim Landkreis  
Straubing-Bogen Landkreis \* Landshut Landkreis \* Neumarkt Landkreis \* Regen Landkreis  
Bayerischer Jura \* Bayerische Thermenland \* Oberpfälzer Wald  
Bayerischer Wald \* Naturpark Altmühltal



**Landkreis Regensburg**  
Bayerischer Jura

Die Landschaftsformen von Donauebene, Vorderem Bayerischem Wald und Bayerischem Jura treffen hier unmittelbar aufeinander und formen eine Kulisse, die vielfältiger nicht sein könnte.

**Ab Seite 6**



**Landkreis Amberg-Sulzbach**  
Bayerischer Jura

Für Naturfreunde bietet der Landkreis Amberg-Sulzbach viele Möglichkeiten zum Wandern, Radfahren und Entdecken.

**Ab Seite 12**



**Landkreis Schwandorf**  
Oberpfälzer Wald

Die Region ist bekannt für ihre zahlreichen Seen, Wälder und Flüsse, die sich perfekt zum Wandern, Radfahren und Angeln eignen.

**Ab Seite 20**



**Landkreis Cham**  
Oberpfälzer Wald  
Bayerischer Wald

Der Landkreis Cham beeindruckt durch seine malerische Natur, historische Burgen, traditionelle Feste und die herzliche Gastfreundschaft.

**Ab Seite 24**



**Landkreis Neumarkt i.d.OPf.**  
Bayerischer Jura

Im Landkreis Neumarkt sollten Sie das historische Neumarkt in der Oberpfalz, das mittelalterliche Berching und die beeindruckende Burgruine Wolfstein besuchen.

**Ab Seite 15**



**Landkreis Regen**  
Bayerischer Wald

Idyllische Dörfer, majestätische Berge und malerische Flüsse. Ein unvergessliches Naturerlebnis erwartet Sie!

**Ab Seite 27**



**Landkreis Kelheim**  
Naturpark Altmühltal  
Bayerischer Jura

Der Landkreis lockt mit dem imposanten Altmühltal, der barocken Residenzstadt Eichstätt, dem Jura-Museum und dem Willibaldsburg-Schloss.

**Ab Seite 32**



**Landkreis Straubing-Bogen**  
Bayerisches Thermenland  
Bayerischer Wald

Sehenswert sind die Donauschleife, das Gäubodenfest, die historischen Städte und der Bayerischen Wald.

**Ab Seite 36**



**Landkreis Landshut**  
Bayerisches Thermenland

Zwischen Landshut, Velden und Rottenburg entfaltet sich eine idyllische Landschaft aus Hügeln und bayerischer Lebensfreude – perfekt für Entdecker und Genießer mit viel Charme.

**Ab Seite 39**

**Tourismus-Regionen**

- Ostbayern**  
Ab Seite 3
- Bayerischer Jura**  
Ab Seite 5
- Oberpfälzer Wald**  
Ab Seite 19
- Bayerischer Wald**  
Ab Seite 23
- Naturpark Altmühltal**  
Ab Seite 31
- Bayerische Thermenland**  
Ab Seite 35

# WILLKOMMEN IN OSTBAYERN



Kloster Plankstetten Berching © TVO / Florian Trykowski Eselwandern Labertal © Landkreis Regensburg

Grünes Waldland, Granit- und Gneisgestein prägen den Bayerischen Wald und Oberpfälzer Wald, mediterrane Karstlandschaft findet sich im Herzen Bayerns im Bayerischen Jura zwischen Regensburg und Nürnberg. Die weite Donauebene, hügeliges, saftiges Grünland und Thermalwasser sind die Kennzeichen des Bayerischen Golf- und Thermenlandes, die Gegend südlich der Donau zwischen Regensburg und Passau. Alles zusammen ist Ostbayern, eine Urlaubsregion wie aus dem Bilderbuch, in dem sich auf jeder Seite eine andere Natur zeigt. Jede für sich ist schön, jede sehr markant und jede eine Reise wert.

Wie eingestreut liegen die Städte verteilt. Sie sind wirtschaftliche und kulturelle Zentren der Regionen. Die Altstadt Regensburgs ist UNESCO-Welterbe, Passau ist als Drei-Flüssestadt und für ihre Domorgel bekannt, Landshut und Dingolfing an der Isar, Deggendorf und Straubing an der Donau sind bayerische Herzogstädte, Neumarkt i.d.OPf., Amberg und Weiden die Perlen der Oberpfalz.

So vielfältig die Landschaft und die Städte sind, so vielfältig ist auch das Urlaubsangebot. Die Flüsse sind herrliche Begleiter für Radtouren, die Mittelgebirgslandschaft ideales Terrain für Wanderer, die Vier-Sterne-Wellnesshotels Oasen zum Entspannen und die Glasstraße eine Ferienstraße für Ästhetiker und Kunstsinige. In der Hügellandschaft südlich der Donau liegen die größten Thermalbäder Europas, darunter Bad Füssing, sowie das europaweit größte Golfresort in Bad Griesbach. In den Städten hat man viele Möglichkeiten die Kultur und Geschichte der Jahrhunderte und der Moderne zu erforschen. Zudem gehören traditionelle Feste, historische Festspiele und die Pflege der Bräuche in den Jahreslauf der Ferienregion. Die bekanntesten Feste sind die vornehmen Schlossfestspiele Thurn und Taxis in Regensburg, die herzogliche Landshuter Hochzeit, der eindrucksvolle Further Drachenstich oder das zünftige Gäubodenfest in Straubing.

**Tourismusverband Ostbayern e.V.** Im Gewerbepark D 04, 93059 Regensburg, Tel.: 0941 585390, info@ostbayern-tourismus.de, www.ostbayern-tourismus.de



Landshut Burg Trausnitz © Fotograf Hack



Passau zur Weihnachtszeit © Passau Tourismus e.V.

## Ostbayern. Niederbayern. Stadt-Land-Fluss-Radroute par excellence



Kelheim, Niederbayertour © Tourismusverband-Ostbayern / Gerhard Illig

Sonnenverwöhnte Herbsttage sind ein Geschenk des Himmels. Was liegt also näher als auf eine Tour zu gehen, die sich ganz dem Motto „himmlisch radfahren“ verschrieben hat. Die Niederbayertour führt in sieben Etappen genussvoll von Passau nach Regensburg oder umgekehrt. Aber nicht nur der Donau entlang, sondern südlich davon auf 244 Kilometern quer durch das Bayerische Golf- und Thermenland. Geeignet ist die steigungsarme Tour für Genussradler und sportliche Fahrer, für E-Biker und Familien mit Kindern, Naturfreunde, Kulturliebhaber

und für Fans der regionalen Braukunst und Biergartenkultur. Die Flussradwege an Vils, Isar, und Großer Laber wirken entspannend und beschaulich. Gleichzeitig strotzt die Streckenführung nur so vor Superlativen. Die Niederbayertour führt die Radfahrer zur größten Kirchenorgel der Welt nach Passau, zur schönsten Marienkirche Bayerns nach Aldersbach, zum UNESCO-Welterbe Regensburg und durch Europas größte Anbaugelände für Hopfen in der Hallertau und Einlegegurken im Dingolfinger Land.

## Ostbayern. Die schönsten Wanderwege Deutschlands



Herausforderung – Seven Summits Bodenmais © Bodenmais Tourismus

Die schönsten Wanderwege Deutschlands wurden gekürt. Zwei Wege sind aus Ostbayern dabei. Welche Wanderwege sind die schönsten im ganzen Land? Das „Wandermagazin“ befragt hierzu jährlich seine Leser. 45.232 Wanderinnen und Wanderer haben in diesem Jahr abgestimmt. Bei den Mehrtagestouren schaffte es der Seven Summits Bodenmais auf Platz 2, der Jura-Steig im Bayerischen Jura landete auf Platz 9.

### Seven Summits Bodenmais, Bayerischer Wald

Siebenfaches Gipfelglück auf gerademal 43 Kilometern erwartet Wanderer auf den Seven Summits Bodenmais. Idyllisch gelegen im Herzen des Bayerischen Waldes ist der heilklimatische Kurort Bodenmais Ausgangspunkt für einen Gipfelreigen, der nicht zuletzt auch den 1.456 m hohen Großen Arber, den König des Bayerischen Waldes, in Angriff nimmt.

### Jurasteig, Bayerischer Jura

Eingebettet in die unverwechselbare Landschaft des Jurakarsts führt der 237 Kilometer lange Rundwanderweg über die Höhen und Täler von Donau, Altmühl, Weisser- und Schwarzer Laber, Lauterach, Vils und Naab. 3 Etappen leiten durch eine Landschaft, die einst vom Jurameer bedeckt war. Tropfsteinhöhlen, Trockentäler, Felszinnen und Wacholderheiden bestimmen das einzigartige Landschaftsbild.

# Kein Event mehr verpassen.

Mit Deiner meinOrt-App.



Entdecke auch **Deinen Ort!**



Jetzt **kostenfrei** in Deinem Store!



**meinOrt**  
by LINUS WITTICH

Ostbayern. Oberpfalz.

# WILLKOMMEN IM BAYERISCHEN JURA



Donau-  
Panoramaweg  
Kloster Weltenburg  
© Stefan Gruber /  
Tourismusverband Ostbayern e.V.  
Steinerne, Auerbach © Michael Sommer /  
Tourismusverband Ostbayern e.V.

## Beeindruckende Landschaften von Naturgewalten erschaffen

Es ist dort, wo Bier und Wasser fließen. Wo Schafherden an Wacholderheiden grasen, der Kanal im Feuerzauber brennt, Kaiser Trajan baden ging und die Römer den Limes erbauten. Hier schufen die Gebrüder Asam Barockkunst für die Ewigkeit, formten die Naturgewalten beeindruckende Landschaften mit Tropfsteinhöhlen, Kuppen und Kegeln. Der Bayerische Jura – eine Landschaft zum Verlieben.

Die Jura-Landschaft ist ein Kind des Wassers, die Schöpfung eines riesigen Meeres, das einst im Erdmittelalter, zu Zeiten der Dinosaurier, die Region zwischen Sulzbach-Rosenberg und Kelheim im Naturpark Altmühltal bedeckte. Nach dem Rückzug des Jurameeres blieben große Mengen an Ablagerungen aus Schwämmen, Schnecken und anderen Kleinstlebewesen zurück, die im Laufe von Millionen Jahren zum jura-typischen Kalkstein wurden. Wind und Wasser formten die entstandenen Hochflächen um, zurück blieben sanft gewellte Hochebenen, überragt von Kuppen und Kegeln, gegliedert durch enge eingeschnittene Flusstäler. Wohl das berühmteste Beispiel ist das mit dem Europadiplom ausgezeichnete Naturschutzgebiet Weltenburger Enge mit dem Donaudurchbruch bei Weltenburg. Beliebtes Ausflugsziel ist das dortige, idyllisch in einer Flussbiegung gelegene Kloster, das nicht nur die älteste Klosterbrauerei der Welt, sondern in seiner Kirche auch Werke der weltbekanntesten Maler, Stukkateure und Baumeister Cosmas Damian und Egid Quirin Asam beherbergt.

### Tourismusverband Ostbayern e.V.

Im Gewerbepark D 02, 93059 Regensburg, 0941 585390  
info@ostbayern-tourismus.de, www.bayerischerjura.de



© Stadt Auerbach Lkr. Amberg-Sulzbach  
/ Michael Sommer /  
Tourismusverband Ostbayern e.V.



© Trykowski / Amt für Touristik  
Tourist-Information  
Stadt Neumarkt i.d.OPf.

## Bayerischer Jura Fünf-Flüsse-Radweg

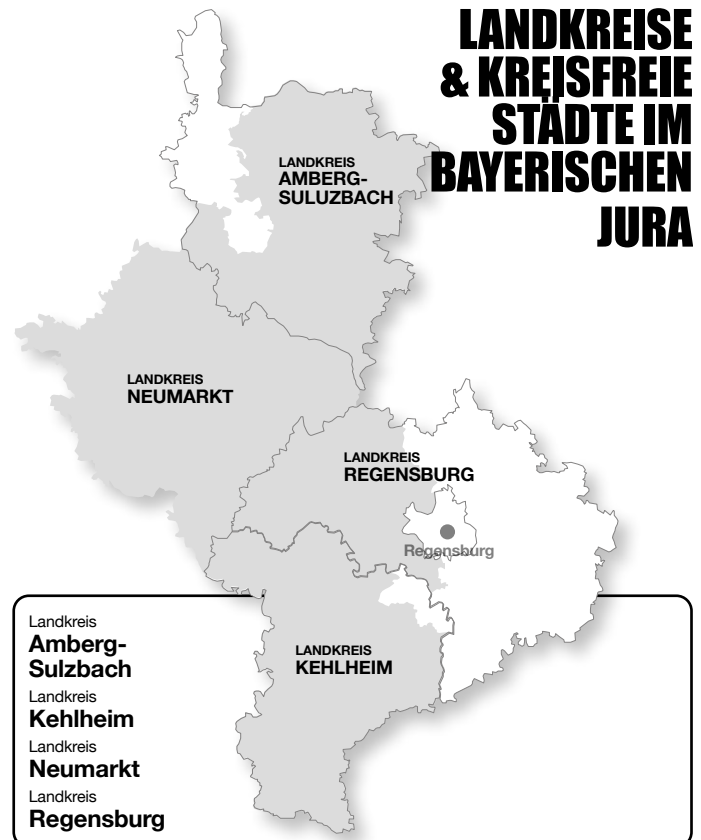


Kallmünz  
© Florian Trykowski / Tourismusverband Ostbayern e.V.

**Sinneswelt am Wasser Radfahrerlebnis an fünf Flüssen**  
300 Kilometer, fünf Flüsse, ein Radweg. Wer Wasser und die Erlebniswelt am Wasser liebt, für den eröffnet der Fünf-Flüsse-Radweg puren Sinnesgenuss der Natur. Und das in einer ganz besonderen Landschaft, im Bayerischen Jura. Genauer gesagt auf einer Rundtour von Regensburg über Kelheim, Neumarkt, Nürnberg und Amberg zurück nach Regensburg.

**Die Fünf Flüsse:** Donau, Altmühl, Pegnitz, Vils und Naab versprechen eine Sinneswelt am Wasser. Eisvögel und Silberreiher, Wildenten und Bachstelzen tummeln sich am Ufer, im Wasser und auf dem Geäst. Im Frühjahr begleitet die Radfahrer ein lautstarkes Vogelkonzert, im Sommer erfrischt die Kühle des Wassers, im Herbst rascheln die Blätter in den Uferbäumen. Der Radweg ist für Familien mit Kindern ebenso geeignet wie für Genuss- und E-Bikefahrer, denn man radelt in steigungsarmen Flusstälern, einzig unterbrochen von der europäischen Wasserscheide, die einmal zu überwinden ist. Auf der einen Seite fließt das Wasser zum Schwarzen Meer, auf der anderen Richtung Nordsee. Die Naturlandschaft gibt dem Wasser die Richtung vor. Radfahrer entscheiden selbst, in welche Richtung sie den Radweg fahren, denn er ist in jede Richtung beschildert. Zudem führt er meist auf Rad- oder Wirtschaftswegen und nur in Ausnahmefällen auf Straßen. [TreffpunktDeutschland.de/bayerischer-jura](http://TreffpunktDeutschland.de/bayerischer-jura)

## LANDKREISE & KREISFREIE STÄDTE IM BAYERISCHEN JURA



**Jetzt QR-Code scannen  
und den Bayerischen  
Jura online entdecken!**

[www.treffpunktdeutschland.de/bayerischer-jura](http://www.treffpunktdeutschland.de/bayerischer-jura)

Ostbayern. Bayerischer Jura. Bayerisches Thermenland.

# WILLKOMMEN IM REGENSBURGER LAND

Landkreis Regensburg



UND  
STADT  
REGENSBURG

Kallmünz  
© Georg Luft /  
Landkreis Regensburg

Tourismusinfo für den Landkreis Regensburg  
Altmühlstraße 3, 93059 Regensburg, 0941 4009495  
tourismus@landratsamt-regensburg.de, www.landkreis-regensburg.de

## ORTE & REGIONEN IM REGENSBURGER LAND



Gemeinde  
**Aufhausen**  
Gemeinde  
**Brennbereg**  
Stadt  
**Hemau**  
Markt  
**Kallmünz**  
Stadt  
**Regensburg**  
Markt  
**Schierling**



Jetzt QR-Code scannen  
und das Regensburger Land  
online entdecken!

[www.treffpunktdeutschland.de/regensburger-land](http://www.treffpunktdeutschland.de/regensburger-land)

## Landkreis Regensburg REGENSBURGER LAND



Walhalla © Moritz Mümmeler Landkreis Regensburg

„Regensburg liegt gar schön. Die Gegend musste eine Stadt herlocken“, schrieb Goethe. Und er hatte Recht. Die verschiedenartigen Landschaftsformen von Donauebene, Vorderem Bayerischem Wald und Bayerischem Jura treffen hier unmittelbar aufeinander und formen eine Kulisse, die vielfältiger nicht sein könnte. Kein Wunder, dass das Regensburger Land wie geschaffen ist für entspannten Rad- und Wanderurlaub. Zum Beispiel entlang der Flüsse Naab, Regen oder Schwarze Laber. Kulturinteressierte kommen ebenfalls auf ihre Kosten: Die Region lockt mit König Ludwigs Walhalla, Bayerns kleinstem Weinbaugebiet und vielem mehr – aber sehen Sie selbst.

TreffpunktDeutschland.de/regensburger-land



Burgruine Donaustauf © Stefan Gruber



Naabtal © Stefan Gruber

## Landkreis Regensburg Regensburger Burgensteige Zeitreise in die Vergangenheit



Burgruine Heilsberg  
© Stefan Gruber

Mehr als 80 Burgen zierten einst die Flusstäler und Anhöhen im Regensburger Land. Heute sind viele von ihnen freilich längst verschwunden oder verfallen. Einige blieben jedoch erhalten und gewähren als wertvolle Zeitzeugen Einblick in die geschichtsträchtige Vergangenheit der Region. Auf den Weitwanderwegen ‚Regensburger Burgensteige‘ wurden sie vernetzt und entführen, auf den Spuren der Ritter und Edelleute, in sagemuwobene Landschaften. Das Wegenetz von mehr als 200 Wanderkilometern kann in Etappen erwandert werden, immer in Begleitung des sympathischen Ritters Wonnebold, der als Wegweiser dient. Drei der fünf Burgensteige verlaufen im Bayerischen Jura entlang der felsigen Flusstäler von Naab, Schwarzer Laber und Regen. Die beiden anderen entführen in den Vorderen Bayerischen Wald. Die mittelalterliche Burg Wolfsegg am Rande des Naabtals konnte komplett erhalten werden und beherbergt heute ein sehr sehenswertes Museum. Natürlich ranken sich auch Sagen und Legenden um die Burgen und Burgruinen. Die Geschichte der weißen Frau von Wolfsegg oder dem Minnesänger der Burg Brennbereg, der einem brutalen Mordanschlag zum Opfer fiel, beflügeln heute noch die Fantasie. Sicher ist, dass sich vom Aussichtsturm der Burgruine Brennbereg ein fantastischer Fernblick eröffnet über die Hügel des Vorderen Bayerischen Waldes und bis hinunter in die Weite der Donauebene.



Historisches Museum  
document Reichstag  
document Kepler  
document Neupfarrplatz  
document Schnupftabakfabrik  
document Legionslagermauer

## Museen der Stadt Regensburg



### Aufhausen

Aufhausen ist eine der ältesten Siedlungen des südlichen Landkreises Regensburg. Auf einem das Tal der Großen Laber beherrschenden Höhenzug gelegen, ist es geographisch der Mittelpunkt des Labertales von Schierling bis Schönach. Besonderes Wahrzeichen von Aufhausen ist die Wallfahrtskirche „Maria Schnee“. Entstanden ist sie durch das Wirken von Pfarrer Johann Georg Seidenbusch in Aufhausen. In der ersten, hölzernen Kapelle stellte Seidenbusch eine Marienstatue auf. Bald erwies sich die hölzerne Kapelle, ebenso wie der Nachfolgebau, das „Marianische Haus“, die erste Wallfahrtskirche als zu klein. Deshalb wurde Johann Michael Fischer (1692–1766) mit der Aufgabe betraut, einer der bedeutendsten Baumeister des süddeutschen Spätbarock, eine neue Wallfahrtskirche zu errichten.

TreffpunktDeutschland.de/aufhausen



### Pilgern auf der VIA NOVA

Für Menschen, die gerne wandern, pilgern und dabei schöne Landschaften genießen wollen, empfiehlt sich der Panoramapilgerweg auf der Via Nova von Sünching über Aufhausen nach Eggmühl zur Napoleonshöhe. **Aufhausen**



### Brennberg

Mehr als 600 Meter über Null liegt der malerische Ort Brennberg, gekrönt von einer mittelalterlichen Burgruine. Von ihrem hölzernen Aussichtsturm eröffnet sich ein herrlicher Blick.

TreffpunktDeutschland.de/brennberg



### Hemau

Hemau ist die flächenmäßig größte Gemeinde im Landkreis Regensburg und liegt im Herzen des Tangrintel – dem bewaldeten Bergrücken zwischen Altmühl und Schwarzer Laber. Die Stadt besticht mit einem besonderen Charme aus mittelalterlicher Geschichte und moderner Architektur.

Der Stadtplatz mit seinen Gasthäusern, Cafés und Geschäften verströmt ein schon fast norditalienisches Flair. Der Stadtbrunnen mit seiner überlebensgroßen Bronzekuh erinnert an die historischen Viehmärkte längst vergangener Zeiten. Vor den Toren der Stadt lädt das idyllische Waldbad im Sommer zum Baden und im Winter zum Schlittschuhfahren und Eisstockschießen ein.

TreffpunktDeutschland.de/hemau



### Waldbad

Das Hemauer Waldbad liegt inmitten einer malerischen Naturkulisse und ist ein Sommerhighlight für alle Badefans. Abenteuerspielplatz, Sprungturm und Rutsche.

Waldbadstr. 1, Hemau



### Kallmünz

Ganz egal zu welcher Jahreszeit - Kallmünz, der mittelalterliche Markt am Zusammenfluss von Vils und Naab ist immer ein tolles Ausflugsziel! Wasser und Fels beherrschen das Bild.

TreffpunktDeutschland.de/kallmuenz



# REGENSBURG

KOMPAKT

Steinerne Brücke  
© Stefan Effenhauser / Regensburg-Stadtbildokumentation

Flanieren durchs mittelalterliche UNESCO-Weltkulturerbe. Als ein herausragendes Beispiel für eine mittelalterliche europäische Handelsstadt und ihre historischen Entwicklungsstufen gilt Regensburg heute. Das ist auch einer der Gründe, warum die UNESCO die vor mehr als 2.000 Jahren von den Römern gegründete Stadt 2006 in die Liste des Weltkulturerbes aufnahm.

Über 1.000 Einzeldenkmäler machen den historischen Stadtkern einzigartig. Geschlechtertürme zeugen von der Repräsentation der reichen Kaufleute, die auf der Donau Handel betrieben. Der Regensburger Dom ist Ausdruck eines wohlhabenden Bürgertums.

TreffpunktDeutschland.de/regensburg

REGENSBURG KOMPAKT  
Jetzt herunterladen



Bismarckplatz  
© Thorsten Günthert



Dom St. Peter  
© Regensburg Tourismus GmbH



© Bilddokumentation Stadt Regensburg

## Dom St Peter Regensburger Dom

Der Dom St. Peter in Regensburg ist eine imposante gotische Kathedrale und eines der Wahrzeichen der Stadt Regensburg in Bayern, Deutschland. Der Bau der Kathedrale begann im 13. Jahrhundert und dauerte fast 600 Jahre, bis sie schließlich im 19. Jahrhundert vollständig fertiggestellt wurde. Die Kathedrale ist berühmt für ihre beeindruckende Architektur und ihre reichhaltige Ausstattung. Die Fassade des Doms ist mit zahlreichen gotischen Verzierungen und Skulpturen verziert und beeindruckt durch ihre Größe und Symmetrie. Besonders auffällig sind die beiden mächtigen Türme an der Westfassade, die bis zu einer Höhe von 105 Metern in den Himmel ragen.  
**Domplatz 1, Regensburg**



© Thorsten Günthert

## Steinerne Brücke

Sie wurde im 12. Jahrhundert errichtet und war zur damaligen Zeit eine technische Meisterleistung, da sie eine der längsten Steinbrücken Europas war. Die Brücke ist etwa 310 Meter lang und hat 16 Gewölbepfeiler, die auf steinernen Pfeilern ruhen.  
**Regensburg**



© Detlef Danitz

## Haidplatz

Der Platz wurde im Mittelalter angelegt und ist seitdem ein wichtiger Treffpunkt für Einheimische und Touristen gleichermaßen. Der Haidplatz ist von historischen Gebäuden umgeben, wie zum Beispiel dem Haus zum Goldenen Kreuz, einem prächtigen Renaissancegebäude.  
**Regensburg**



Promotion

# Museen der Stadt Regensburg

Historisches Museum  
© Stadt Regensburg, Bilddokumentation, Peter Ferstl

In Regensburg ist Geschichte allgegenwärtig. Besonders anschaulich wird sie in den städtischen Museen. Wichtigste Anlaufstelle ist dabei das Historische Museum; hier gibt's einen interessanten Überblick über die Stadtgeschichte mit dem Schwerpunkt auf der Zeit der Römer und dem Mittelalter.



document Kepler  
© Stadt Regensburg, Bilddokumentation, Stefan Effenhauser


Daneben punkten die städtischen Museen mit den sogenannten „documenten“; das sind authentische Geschichtsorte, die öffentlich zugänglich sind. Im document Kepler zum Beispiel begegnet man dem Mathematiker und Astronomen Johannes Kepler, der in diesem Haus 1630 gestorben ist. Im document Reichstag im Alten Rathaus kann man die einstigen Tagungsräume des Immerwährenden Reichstags erkunden und bekommt gleichzeitig einen Eindruck, wie Regensburg früher verwaltet worden ist.



document Reichstag  
© Stadt Regensburg, Bilddokumentation, Peter Ferstl


Das document Neupfarrplatz präsentiert die archäologischen Funde des jüdischen Viertels von Regensburg aus dem Mittelalter. Das document Schnupftabakfabrik zeigt drei originale Räume der ältesten Schnupftabakfabrik Deutschlands. Das document Legionslagermauer führt zurück in die Anfangszeit von Regensburg, als hier, an der Grenze des Römischen Reichs, eine große Festung mit eindrucksvoller Ummauerung bestand.

Alle Informationen zu Öffnungszeiten, Eintrittspreisen und so weiter gibt's online unter [www.regensburg.de/museen](http://www.regensburg.de/museen). Wer sich für Geschichte interessiert, ist bei den Museen der Stadt Regensburg an der richtigen Stelle!



**Walhalla**

Mächtig thront die Walhalla hoch über der Donau. König Ludwig I. ließ sie im 19. Jahrhundert als Ehrentempel für bedeutende Persönlichkeiten „teutscher Zunge“ errichten und benannte sie nach dem Kriegerparadies der Germanen. Heute beherbergt die klassizistische Säulenhalle 131 Büsten und 65 Gedenktafeln. Einfach einmalig ist der Blick von der Walhalla über die Donauebene – ganz egal zu welcher Jahreszeit.  
Walhallastraße 48, Donaustauf



**Regenstauf**

Der Markt Regenstauf mit seinen 87 Ortsteilen ist die nördlichste und größte Gemeinde des Landkreises Regensburg. Im idyllischen Regental lässt sich „Natur pur“ genießen: Radfahrer haben ihre Freude an zwei wunderschönen Radwegabschnitten auf dem Gemeindegebiet. Der Naab-Regen-Radweg führt über den Ortsteil Eitlbrunn nach Regenstauf und geht hier in den Regentalradweg über. Neben den Burgensteinen, die an den steinernen Zeitzeugen der Oberpfalz entlangführen, gibt es noch viele weitere Wanderwege in unterschiedlicher Länge und für jeden Fitnessgrad geeignet. Für alle Wasserratten bietet der Regen viel Abwechslung. Die Möglichkeiten reichen von Schwimmen über Bootswandern und Stand-Up-Paddling bis hin zum Angeln – so lässt sich die Natur in vollen Zügen zu genießen.  
TreffpunktDeutschland.de/regenstauf



**Löwe von Eggmühl**

Genau hundert Jahre nach der Schlacht bei Eggmühl, setzten die Eggmühler diesen Gefallenen ein Denkmal. Seitdem steht er da: Der bayerische Löwe in Bronze gegossen, der in Trauer um die Gefallenen das Schlachtfeld überblickt. Schierling



**Wanderweg „Via Nova“**

Eine Trasse der „Via Nova“ führt über Rain, Schönach, Sünching, Aufhausen, nach Schierling und dann weiter in den Landkreis Kelheim, während die andere südliche Trasse von Mallersdorf kommend über Schierling ebenso im Landkreis Kelheim endet.  
Landkreis Regensburg bis Kelheim



**SCHIERLING**

Der Markt Schierling mit seinen 26 Gemeindeteilen ist die südlichste Gemeinde des Landkreises Regensburg und wird oft auch als das Sizilien der Oberpfalz bezeichnet. Schierling ist mit seinen 77 Quadratkilometern eingebettet in das niederbayerische Hügelland. Die Große Laber durchzieht die ganze Gemeinde und prägt sie mit ihrer weiten Auenlandschaft. Sanfte Hügel, grüne Wiesen, fruchtbare Felder und immer wieder ein Wasserlauf: Schierling hat viele Wege zum Wandern und es gibt zahlreiche Plätze für Entspannung und Erholung in purer Natur.  
TreffpunktDeutschland.de/schierling



**Nepal-Himalaya-Park**

Der Nepal-Himalaya-Park in Wiesent ist eine wunderbare Oase. Im Jahr 2003 wurde hier der nepalesische Pavillon der EXPO2000 – eine Verbindung zwischen buddhistischer Stupa und hinduistischer Pagode – in einen artenreichen Staudengarten eingebettet. Einzigartig ist der Bereich des Himalaya-Gartens, mit verschiedenen Pflanzen aus der Region der höchsten Berge der Welt. Die Anlage ist mit 9 Hektar einer der größten Parks seiner Art. Im Großen Garten können die Besucher durch den Abschnitt Shangri La und den Japan-Garten spazieren. Im Chinagarten kann das imposante chinesische Ehrentor, die Friedenglocken und chinesische Glocken bestaunt werden. Ein kleiner Teepavillon lädt zum Verweilen ein.  
Martiniplatte 1, Wiesent



# VERANSTALTUNGEN



Wochenmarkt  
© Doris Wirth / Stadt Hemau

## Hemauer Wochenmarkt

ganzjährig Mittwoch, 8 bis 12:30 Uhr, Stadtplatz, Hemau

Ob Brot, Eier, Nudeln, Käse, Fleisch oder Gemüse: Neun Marktbesucher bieten ihre Waren an, die zum Großteil aus eigener Herstellung stammen.



© Tobias Rothmüller / Stadt Hemau

## Tangrintel-Volksfest

04.09. - 08.09.2026, Hemau

Das Tangrintel-Volksfest ist das größte Volksfest im Landkreis Regensburg. Im Festzelt wartet bei süffigem Festbier, kulinarischen Schmankerln und abwechslungsreichem Musikprogramm jede Menge Gaudi.



© Peter Frischmann / Stadt Hemau

## Michaelimarkt

20.09.2026, Hemau

Der Michaelimarkt mit großer Auto- und Gewerbeschau findet immer am zweiten Sonntag nach Mariä Geburt statt. Er wird gemeinsam vom Hemauer Fachgeschäftekreis und der Stadt Hemau organisiert. Die Marktmeile ist gesäumt mit vielen bunten Ständen.



Krimi-Akte  
© Doris Wirth

## Krimi-Trail

ganzjährig, Hemau

Hobby-Detektive ab 14 Jahren können beim Hemauer Krimi-Trail „Der Schatz im Hessenweiher“ einen Kriminalfall lösen. Bei der Outdoor-Schnitzeljagd gehen Ermittlerteams bewaffnet mit Smartphones auf Spurensuche. [www.krimi-trails.de](http://www.krimi-trails.de)



© Herbert Tischhöfer / Stadt Hemau

## Frühlingsmarkt

26.04.2026, Hemau

Zahlreiche Aussteller und Fachgeschäfte präsentieren sich den Besucherinnen und Besuchern im gesamten Stadtgebiet und bieten ein abwechslungsreiches, buntes Programm.

# ESSEN & TRINKEN



© Bischofshof am Dom / Antonio Ragazzon

GASTRONOMIE / ÜBERNACHTUNG

## Bischofshof am Dom

Krauterkmarkt 3  
93047 Regensburg  
0941 58460  
[info@hotel-bischofshof.de](mailto:info@hotel-bischofshof.de)  
[www.hotel-bischofshof.de](http://www.hotel-bischofshof.de)



© Stadtmarketing Regensburg, Tina Schalle

## Regensburger Antikmarkt

14.06.2026, Regensburg

290 Händler aus ganz Deutschland, Österreich, Tschechien, Belgien, Frankreich und Großbritannien präsentieren ihre hochwertigen Waren inmitten der Regensburger Altstadt. Auf fast 1200 Verkaufsfläche – von der Maximilianstraße bis zum Neupfarrplatz – wird wohl jeder Sammler an diesem Sonntag fündig.



© Detlef Danitz

GASTRONOMIE

## Brauereigaststätte Kneitinger

Arnulfspl. 3  
93047 Regensburg  
0941 52455  
[info@reichinger.info](mailto:info@reichinger.info)  
[www.reichinger.info](http://www.reichinger.info)



© Gasthaus Ramspauer Hof

GASTRONOMIE / ÜBERNACHTUNG

## Gasthaus Ramspauer Hof

Dorfstrasse 5  
93128 Regenstauf  
09402 4560  
[ramspauer-hof@kneitinger.de](mailto:ramspauer-hof@kneitinger.de)  
[ramspauer-hof.com](http://ramspauer-hof.com)



© Detlef Danitz

## Bürgerfest Regensburg

Juni 2027, Regensburg

Das Bürgerfest Regensburg feiert unter „Miteinander!“ ein buntes Programm: Konzerte, Mitmach-Aktionen, Kulinarik und Kinderprogramm auf Straßen, Plätzen und in Innenhöfe



© Peter Frischmann / Stad Hemau

## Bürgerfest

26.06. - 27.06.2026, Hemau

Tausende feiern jedes Jahr ausgelassen rund um den Stadtplatz. Live-Musik, vielfältige kulinarische Genüsse und unterhaltsame Programmhights warten auf die Besucherinnen und Besucher.



© Diana Consulting & Friends GmbH

GASTRONOMIE / ÜBERNACHTUNG

## Hotel Götzfried Kultur & Spa Hotel

Wutzlhofen 1  
93057 Regensburg  
0941 69610  
[service@hotel-goetzfried.de](mailto:service@hotel-goetzfried.de)  
[www.hotel-goetzfried.de](http://www.hotel-goetzfried.de)



© Hotel Richard Held

GASTRONOMIE / ÜBERNACHTUNG

## Hotel Richard Held

Irl 11  
93055 Regensburg  
09401 9420  
[info@hotel-held.de](mailto:info@hotel-held.de)  
[www.hotel-held.de](http://www.hotel-held.de)



© Novotel Regensburg Zentrum

GASTRONOMIE / ÜBERNACHTUNG

### Novotel Regensburg Zentrum

Landshuter Str. 27  
93047 Regensburg  
0941 78054001  
HA228@accor.com  
all.accor.com



© Sorat Hotels

GASTRONOMIE

### Restaurant Brandner

im SORAT Insel-Hotel Regensburg  
Müllerstraße 7  
93059 Regensburg  
09 41 - 810 44 54  
regensburg@sorat-hotels.com  
www.sorat-hotels.com



© Der Patrizier - Altstadt hotel

ÜBERNACHTUNG

### Der Patrizier Altstadthotel

Wahlenstraße 18  
93047 Regensburg  
0941 46379750  
info@derpatrizier.de  
derpatrizier.de



© Domresidenz

ÜBERNACHTUNG

### Domresidenz

Tändlergasse 6  
93047 Regensburg  
0941 37806430  
info@domresidenz.de  
www.domresidenz.de



© Roter Hahn

GASTRONOMIE / ÜBERNACHTUNG

### Roter Hahn

Rote Hahnengasse 10  
93047 Regensburg  
0941 595090  
info@roter-hahn.com  
www.roter-hahn.com



© Hotel Dock1

ÜBERNACHTUNG

### Hotel Dock1

Alte Straubinger Straße 7  
93055 Regensburg  
0941 6009090  
info@hotel-dock1.de  
hotel-dock1.de



© Hotel Includio

ÜBERNACHTUNG

### Hotel Includio

Hermann-Höcherl-Straße 2  
93055 Regensburg  
0941 7883280  
includio.regensburg@johanniter.de  
includio.de



© Bio Ferienhof Schiegl

ÜBERNACHTUNG

### Bio Ferienhof Schiegl

Engelsberg 1  
93179 Brennbere  
09484 90231  
info@ferienhof-schiegl.de  
ferienhof-schiegl.de



© Zum Weißen Rössl

ÜBERNACHTUNG

### Zum Weißen Rössl

Alte Regensburger Straße 1  
93183 Kallmünz  
09473 234  
zum-weissen-roessl@t-online.de  
zum-weissen-roessl.de



© Hotel Rosi

ÜBERNACHTUNG

### Hotel Rosi

Fröhliche-Türken-Straße 11  
93047 Regensburg  
0941 53651  
info@hotel-rosi.de  
hotel-rosi.de



© Hotel Weidenhof Regensburg

ÜBERNACHTUNG

### Hotel Weidenhof Regensburg

Maximilianstraße 23  
93047 Regensburg  
0941 53031  
info@hotel-weidenhof.de  
www.hotel-weidenhof.de



© Campingplatz Naabtal-Pielenhofen

ÜBERNACHTUNG

### Campingplatz Naabtal-Pielenhofen

Distelhausen 2  
93188 Pielenhofen  
09409 373  
camping.pielenhofen@t-online.de  
www.camping-pielenhofen.de



© B&B Hotels Germany GmbH

ÜBERNACHTUNG

### B&B Hotel Regensburg

Landshuter Straße 111  
93053 Regensburg  
0941 784910  
regensburg@hotelbb.com  
www.hotel-bb.com



© Sorat Hotels

ÜBERNACHTUNG

### SORAT Insel-Hotel Regensburg

Müllerstraße 7  
93059 Regensburg  
0941 81040  
regensburg@sorat-hotels.com  
www.sorat-hotels.com



© Hotel Schierlinger Bräustüberl

ÜBERNACHTUNG

### Hotel Schierlinger Bräustüberl

Rathausplatz 11  
84069 Schierlingg  
09451 93020  
info@braeustueberl-schierling.de  
spezialbrauerei-schierling.de

Ostbayern. Oberpfalz. Bayerischer Jura.

# WILLKOMMEN IM LANDKREIS AMBERG -SULZBACH

UND  
STADT  
AMBERG



© Clemens Zahn /  
Landkreis Amberg-Sulzbach



Panorama vom Himmel  
© Jürgen Zuber / VG Königstein

Der Landkreis Amberg-Sulzbach, idyllisch im Herzen der Oberpfalz gelegen, ist ein wahres Juwel für Naturliebhaber und Kulturinteressierte. Die Region besticht durch ihre malerischen Landschaften, darunter der Naturpark Hirschwald und das Lauterachtal, die zum Wandern und Radfahren einladen. Historische Stätten wie die Burg Dagestein in Vilseck und das Schloss Theuern entführen Besucher in vergangene Zeiten. Zudem bieten charmante Städte wie Sulzbach-Rosenberg und Amberg eine Mischung aus traditioneller bayerischer Gastfreundschaft und moderner Lebenskultur. Veranstaltungen wie das Bergfest und der Amberger Weihnachtsmarkt machen den Landkreis zu einem attraktiven Reiseziel zu jeder Jahreszeit.

[TreffpunktDeutschland.de/amberg-region](http://TreffpunktDeutschland.de/amberg-region)



Rathaus  
© Stadt Sulzbach-Rosenberg



Stadtmauer, Amberg  
© Tourist-Information Amberg

## ORTE & KREISFREISTÄDTE IM LANDKREIS AMBERG



Stadt  
**Amberg**  
Gemeinde  
**Ammerthal**  
Markt  
**Hahnbach**  
Gemeinde  
**Hirschbach**

Markt  
**Königstein**  
Stadt  
**Sulzbach-Rosenberg**



Rathaus © Tourist-Information Amberg

In Amberg kann man Geschichte spüren. Die ostbayerische Stadt war einst Hauptstadt der Oberen Pfalz unter der Herrschaft der pfälzischen Linie der Wittelsbacher. Ein Stadtgraben, eine äußere und eine innere Stadtmauer mit fast einhundert Türen und Toren machten Amberg über Jahrhunderte uneinnehmbar und brachten der Stadt den Titel „festeste Fürstenstadt“ ein. Die Befestigungsanlage ist knapp drei Kilometer lang und heute noch fast vollständig erhalten. Sie ist damit eine der besterhaltenen mittelalterlichen Stadtbefestigungen Europas. Die Amberger nennen die Ringmauer liebevoll „Ei“ – wegen ihrer unverwechselbaren ovalen Form. Wasser führt der Graben, der die Stadt einst vor Bedrohungen schützte, heute nicht mehr.

[TreffpunktDeutschland.de/amberg](http://TreffpunktDeutschland.de/amberg)



Stadtbrille © Gerhard Eisenhink



Luftmuseum Amberg  
Einkaufsstübenorgel © Luftmuseum



Jetzt QR-Code scannen  
und Landkreis Amberg  
online entdecken!

[www.treffpunktdeutschland.de/amberg-region](http://www.treffpunktdeutschland.de/amberg-region)



Einkaufstütenorgel  
© Luftmuseum Amberg

## Luftmuseum

Besucher können interaktive Exponate und Installationen erkunden, die die physikalischen Eigenschaften der Luft, ihre Nutzung in der Kunst und ihre Bedeutung für das tägliche Leben veranschaulichen. **Eichenforstgäßchen 12, Amberg**



© Hotel Fronfeste

## Prison-Escape

Willkommen in der Untersuchungshaft des Landgerichtsgefängnis Fronfeste. Irgendwas stimmt hier gewaltig nicht. Zwei bis acht ehrliche Bürger werden einfach ohne Verfahren verhaftet und hinter Gitter gebracht. Warum?! Egal die Zeit läuft - eure vielleicht letzten 60 Minuten im Leben. In einem einzigartigen, spannenden Umfeld – dem historisch wahrscheinlich ältesten Gefängnishotel der Welt – beginnt deine Reise wie schon im Jahr 1699: Im Folterkeller! Ihr taucht somit in ein riesiges, authentisches PrisonEscape-Szenario ein. Lasst euch vom ersten Schritt durch die 700 Jahre alten Mauern bis hin zum eventuellen Schritt in die Freiheit begeistern. Eure Freiheit könnt ihr gleich vor Ort richtig abfeiern, getreu dem Motto: ‚Zusammen Gefangen-Zusammen Abgehängt‘ **Fronfestgasse 8, Amberg**



© Tourist-Information Amberg

## Amberger Stadtmauer

Das historische Bauwerk, wurde im 14. Jahrhundert errichtet. Sie diente als Schutzwall und prägte das Stadtbild entscheidend. Mit ihren erhaltenen Türmen und Toren, wie dem Nabburger Tor und dem Vilstor, zeugt sie von der mittelalterlichen Wehrarchitektur. **Amberg**



© Gemeinde Ammerthal

## Ammerthal

Ammerthal, mit seinen Ortsteilen Viehberg und Fichtenhof, liegt inmitten einer reizvollen Landschaft auf einer felsigen Jurahöhe. Unterhalb des Steilhangs treffen das Götzendorfer-, Pürschläger- und das Girgital aufeinander und skizzieren eine waldreiche Landschaft, die zum Wandern, Radfahren oder Verweilen einlädt. Der Ammerbach mit seinen Quellen versorgte in früheren Zeiten acht Mühlen auf der Strecke von Ammerthal nach Amberg. Mit dem „Vater-Unser-Weg“ erinnert die Gemeinde zum einen an die lange Tradition der Wallfahrt im Ort. Die ehemalige Wallfahrtskirche „Zu Unserer Lieben Frau“ und die Pfarrkirche St. Nikolaus bestimmen die Silhouette. **TreffpunktDeutschland.de/ammerthal**



© Jürgen Brand

## Hahnbach

Hahnbach, auf der Goldenen Straße zwischen Nürnberg und Prag gelegen, ist ein malerischer Markt mit hervorragender Erreichbarkeit über die Bundesstraßen B14 und B299. Naturliebhaber können die Wander- und Fahrradwege wie den Vilstalwanderweg und den Fünf-Flüsse-Radweg sowie den schiffbaren Fluss Vils erkunden. Sehenswürdigkeiten umfassen das Amberger Tor aus dem 16. Jahrhundert, die St. Jakobus Kirche und die Wallfahrtskirche St. Maria Himmelfahrt auf dem Frohnberg. Highlights sind ein Storchenpaar, eine Wasserbüffelherde und der 6,1 km lange Naturerlebnisweg mit Felsenkellern. Hahnbach bietet eine reiche Gastronomiekultur und traditionelle Feste wie das Hahnbacher Marktfest, Frohnbergfest und Mauseggsfest. Kanufahrten auf der Vils und Zillenfahrten bis Kümmersbuch sind beliebt. **TreffpunktDeutschland.de/hahnbach**



Blick vom Turm auf Hirschbach  
© Jürgen Zuber / VG Königstein

Die Gemeinde Hirschbach, eingebettet in der Region Franken-Pfalz, bietet eine breite Vielfalt an wunderschöner und artenreicher Natur, sowie ein großes Spektrum an Freizeitgestaltungsmöglichkeiten. Abwechslungsreiche Klettersteige machen das Hirschbachtal zu einem bekannten Sportklettergebiet und eröffnen Kletterfreunden jeden Alters unzählige kleine und große persönliche Herausforderungen. Auch Wanderbegeisterte kommen voll auf ihre Kosten. Gut beschulderte, gepflegte Wanderwege, abgerundet durch zahlreiche Höhlen - zu jeder Jahreszeit ist die Gemeinde Hirschbach einen Ausflug wert. Im Sommer zudem im beschaulichen Terrassenfreibad verweilen und im Winter, bei ausreichend Schnee, den Skilift im Ortsteil Eschenfelden nutzen! Auch auf ein kulinarisches Verwöhnprogramm für Ihren Gaumen müssen Sie in unseren Gasthäusern nicht verzichten. **TreffpunktDeutschland.de/hirschbach**



Panorama vom Himmel  
© Jürgen Zuber / VG Königstein



Schneckenbrunnen Eschenfelden  
© Verena Frauenknecht / VG Königstein



Naturbad Königstein  
© Horst Meidenbauer

## Markt Königstein

Wer Zeit mitbringt, kann Königstein als einen Ort wahrnehmen, der für alle Sinne Genussmomente bereithält. In der natürlichen ursprünglichen Landschaft laden Wälder, Wiesen und Höhlen zum Wandern und Erkunden ein. Besondere Kleinode sind der Botanische Lehrpfad, die aus der zweiten Hälfte des 12. Jahrhundert stammende Breitensteinkapelle und das herrliche Naturbad. Vom Aussichtsturm auf dem Ossinger (653 m) genießt man einen sagenhaften Ausblick. Sportbegeisterte finden optimale Bedingungen zum Klettern, Reiten, Mountainbiken und am 3D-Bogenparcours. Der Markt Königstein besticht auch durch seine weithin bekannte ausgezeichnete Gastronomie. **TreffpunktDeutschland.de/markt-konigstein**



© Stephan Böhm  
Stadt Sulzbach-Rosenberg

## Sulzbach-Rosenberg

Sulzbach-Rosenberg, die Herzogstadt auf den Höhen des Oberpfälzer Jura, liegt an der uralten »Goldenen Straße« von Nürnberg nach Prag, eingesäumt von einem grünen Kranz tiefer Wälder. Genießen Sie die Atmosphäre einer »kleinen Stadt mit großer Geschichte«, tauchen Sie ein in die Traditionen der Erz- und Eisenstadt, entdecken Sie die verborgenen Reize im magischen Dreieck Schloss – Kirche – Rathaus. Hier pflegten die Sulzbacher Pfalzgrafen eine europaweit einmalige Politik der geistigen und religiösen Toleranz, und noch heute ist die Herzogstadt ein Hort von Kultur und schönen Künsten, eine Stadt voller Musik und Poesie. **TreffpunktDeutschland.de/sulzbach-rosenberg**

# VERANSTALTUNGEN



© Heidi Ziegler

## Markt der Genüsse „Kräuter-Blüten-Düfte“

01.05.2026, Markt Königstein

Beim Markt der Genüsse können Sie zahlreichen lokale Spezialitäten und individuelle Handwerksprodukte bestaunen und erwerben. Die Königsteiner Gastronomen bieten in ihren Restaurants regionale und saisonale Gerichte an. In der neu angelegten Duft- und Heilkräuter-Oase informiert von 14:00 bis 15:00 Uhr die Kräuterexpertin Markusine Guthjahr und beantwortet Fragen.



© Gemeinde Ammerthal

## Dorffest Viehberg

22. – 24.08.2026, Ammerthal

Ein Fest für die ganze Familie. Gemeinschaft erleben, Traditionen pflegen und Spaß haben - das ist das Motto des Dorffestes.

# ESSEN & TRINKEN



© Miriam Koch

GASTRONOMIE / ÜBERNACHTUNG

## Bootshaus Amberg

Schiffbrückgasse 11  
92224 Amberg  
09621 908020  
servus@bootshaus-amburg.de  
www.bootshaus-amburg.de



© Hotel Hohe Tanne

GASTRONOMIE / ÜBERNACHTUNG

## Hotel Hohe Tanne

Hohe Tanne 1  
91275 Auerbach i.d. Opf.  
09643 1307  
Hohetanne@schertl.info  
www.hohetanne-auerbach.de



© Landgasthof - Café Anni

GASTRONOMIE / ÜBERNACHTUNG

## Landgasthof Café Anni

Betzenberger Str. 5  
92262 Birgland  
09666 335  
info@gasthof-anni.de  
www.gasthof-anni.de



© Landgasthof Zum Elsabauern

GASTRONOMIE / ÜBERNACHTUNG

## Landgasthof Zum Elsabauern

Pruppach 3  
92275 Hirschbach  
09665 91450  
elsabauer@t-online.de  
www.elsabauer.de



© Neukirchner Hof

GASTRONOMIE

## Neukirchner Hof Restaurant

Hauptstrasse 4  
92259 Neukirchen bei Sulzobach Rosenberg  
0966391410  
info@neukirchner-hof.de  
www.neukirchner-hof.de



© Lena Mayer / Zum Alten Fritz Hauritz

GASTRONOMIE / ÜBERNACHTUNG

## Gasthof-Hotel-Metzgerei Zum Alten Fritz Hauritz

Hauptstraße 39-41  
91249 Weigendorf  
09154 4700  
alter-fritz-hauritz@t-online.de  
www.alter-fritz-hauritz.de

# FREIZEIT & SPORT



© Horst Meidenbauer

FREIZEIT & SPORT

## Naturbad Königstein

Badstraße 3  
92281 Königstein  
www.vg-koenigstein.de

# ÜBERNACHTUNG



© Hotel Fronfeste

## ÜBERNACHTUNG Hotel Fronfeste Rast in Knast

Fronfestgasse 8  
92224 Amberg  
09621 179552  
Info@hotel-fronfeste.de  
www.hotel-fronfeste.de



© Neukirchner Hof

ÜBERNACHTUNG

## Neukirchner Hof Restaurant

Hauptstrasse 4  
92259 Neukirchen bei Sulzobach Rosenberg  
0966391410  
info@neukirchner-hof.de  
www.neukirchner-hof.de

Ostbayern. Oberpfalz. Bayerischer Jura.

# WILLKOMMEN IM LANDKREIS NEUMARKT I.D.OPF.



Flieder blüht vor Berchinger  
Frauenturm © Stadt Berching



Burgruine Velburg  
© Stadt Velburg / Amthor

Der Landkreis Neumarkt in der Oberpfalz, idyllisch zwischen Nürnberg und Regensburg gelegen, bietet ein vielfältiges touristisches Erlebnis. Die beeindruckende Landschaft des Oberpfälzer Jura lädt zu Wanderungen und Radtouren ein, während der idyllische Main-Donau-Kanal und das Altmühltal mit ihren malerischen Wasserwegen begeistern. Historische Sehenswürdigkeiten wie die Burgruine Wolfstein und das Kloster Plankstetten entführen Besucher in vergangene Zeiten. Kulturelle Highlights wie das Neumarkter Juravolksfest und regionale Spezialitäten wie der Neumarkter Lammsbräu machen den Landkreis zu einem unvergesslichen Reiseziel. Erleben Sie die perfekte Kombination aus Natur, Kultur und bayerischer Gastfreundschaft im Landkreis Neumarkt. [TreffpunktDeutschland.de/neumarkt-region](https://www.treffpunktdeutschland.de/neumarkt-region)

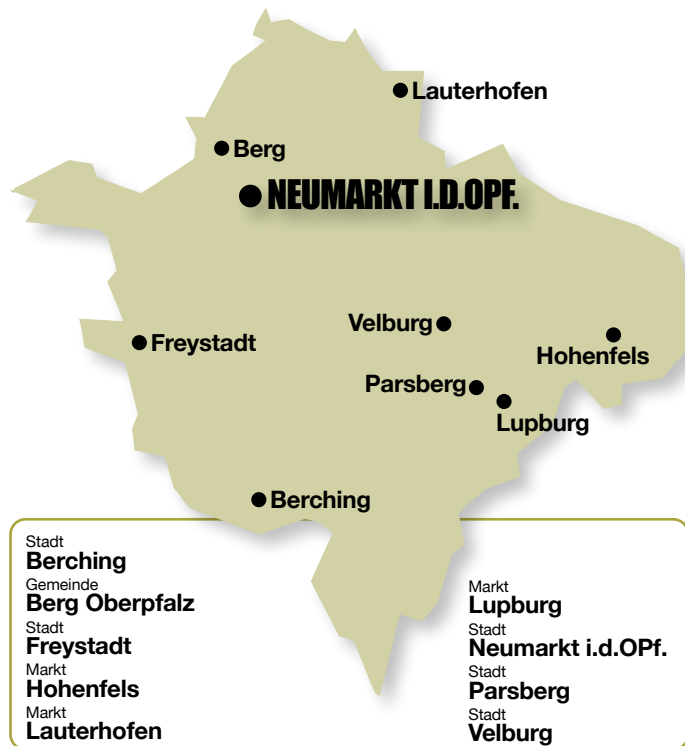


Historische Stadtmauer Berching  
© Stadt Berching



© Stadt Parsberg

## ORTE IM LANDKREIS NEUMARKT I.D.OPF.



Hans Kuffer Park mit Sulz  
© Stadt Berching

Mit mehr als 1100 Jahren zählt Berching zu den ältesten Siedlungen in der Region. Geschichte und Tradition haben die Stadt geprägt. Vier altertümliche Stadttore, eine vollständig erhaltene Stadtmauer mit teilweise begehbaren Wehrgängen und 13 spitze, wehrhafte Türme prägen das beeindruckende, mittelalterliche Stadtbild von Berching. Hinter dem Mauerring reihen sich prächtige, bunte Bürgerhäuser ordentlich aneinander, dazwischen zwängen sich Fachwerkhäuser. Weite, gepflasterte Plätze, verwinkelte Gassen und ein plätschernder Stadtbach laden zu einem beschaulichen Altstadtbummel durch vergangene Zeiten ein. [TreffpunktDeutschland.de/berching](https://www.treffpunktdeutschland.de/berching)



Berching von oben © Stadt Berching



Benediktinerabtei Kloster  
Plankstetten © Stadt Berching



Jetzt QR-Code scannen und  
den Landkreis Neumarkt  
online entdecken!

[www.treffpunktdeutschland.de/neumarkt-region](https://www.treffpunktdeutschland.de/neumarkt-region)



© Gemeinde Berg

## Berg Oberpfalz

Die Gemeinde Berg versteht sich als „Brückengemeinde“ zwischen der Oberpfalz und Mittelfranken. Der Ort tritt in Urkunden erstmals zu Beginn des 12. Jahrhunderts in Erscheinung. Seinen Namen verdankt Berg dem Geschlecht „von Perge“, das im 12., 13. und zu Beginn des 14. Jahrhunderts die Herrschaft über den Ort innehatte. Einen hohen Freizeitwert und Naturgenuss liefert die Schwarzach und die Rad- und Wanderwege am Industriedenkmal Ludwig-Donau-Main-Kanal mit sechs Kunstwerken des Vereins „Kunst am Kanal“. Die Seitentäler der Schwarzach bedeuten Natur pur und sind weitgehend Landschaftsschutzgebiete. Nahe der Schwarzach wurde 1426 das Birgittenkloster Gnadenberg gegründet und 1438 geweiht. Während des 30jährigen Krieges steckten im Jahr 1635 schwedische Truppen Kirche mit Kloster in Brand.

TreffpunktDeutschland.de/berg-oberpfalz



Rathaus © Stadt Freystadt

## Freystadt

Am Rande des Oberpfälzer Jura liegt Freystadt. Ein Ort, der als Einkaufsstadt in der Region ebenso beliebt ist wie als Urlaubsziel. Zugleich erfährt er als Wohn- und Arbeitsmittelpunkt immer mehr Zuwachs. [TreffpunktDeutschland.de/freystadt](http://TreffpunktDeutschland.de/freystadt)



Wallfahrtskirche Mariä Namen © Rüdiger Dempfle (Kirchentellinstur) / Markt Lauterhofen

## Lauterhofen

Im Jahre 2025 kann die Ortschaft Lauterhofen auf 1300 Jahre ihrer erstmaligen urkundlichen Erwähnung zurückblicken. In Trautmannshofen befindet sich die Wallfahrtskirche Mariä Namen.

[TreffpunktDeutschland.de/lauterhofen](http://TreffpunktDeutschland.de/lauterhofen)



© Markt Hohenfels

## Hohenfels

Im malerischen Forellenbachtal gelegen und mit angrenzendem US-Truppenübungsplatz liegt Hohenfels. Hohenfels steht auf der Jura-Hochfläche mit ihren formenreichen Dolomittfelsen, abzuleiten ist daher auch der Name. Ein mächtiger Bergfried, einer einst großen Burganlage und die Asam-Kirche St. Ulrich, unter der der Forellenbach entspringt mit seinem Kneippbecken und einem Wasserspielplatz, sind begehrte Orte der Entspannung. Wanderwege, wie der Panoramaweg mit ca. 6km, der Keltengoldweg mit ca. 9,5 km, der Mühlenweg mit ca. 15 km und ebenso ein Abschnitt des Contemplatio-Wanderweges führen durch das Gemeindegebiet. Auch am überregionalen Radwegnetz wie dem Naab-Altstuhl Radweg, Juradistl-Tour, der Schwarze-Laber-Radweg und weiteren Verbindungen ist Hohenfels angeschlossen.

[TreffpunktDeutschland.de/hohenfels](http://TreffpunktDeutschland.de/hohenfels)



© Touristikbüro Parsberg

## Lupburg

„Golddorf“ im Tal der Schwarzen Laber. Der Markt Lupburg liegt idyllisch gelegen auf einem Jurakegel über dem Tal der Schwarzen Laber und ist stolz auf seine über 1000-jährige Geschichte. Ihre Liebe zur Heimat haben die Lupburger Bürger unter anderem durch den vollständigen Wiederaufbau der mittelalterlichen Burganlage, die nun u.a. das Rathaus beherbergt, und den zahlreichen aufwändig sanierten Häusern im historischen Ortskern zum Ausdruck gebracht. Die Erfolge der Ortsentwicklung wurden mehrfach gewürdigt und ausgezeichnet. Das Umland hält auch einiges an Freizeitaktivitäten bereit – egal ob zu Fuß oder mit dem Fahrrad, sportlich oder beschaulich.

[TreffpunktDeutschland.de/lupburg](http://TreffpunktDeutschland.de/lupburg)



KOMPAKT

# NEUMARKT I.D.OPF

Historische Altstadt

© Birgit Gehrmann / Amt für Touristik / Tourist-Information - Stadt Neumarkt i.d.OPf.

Starke Kultur und überraschende Geschichte(n) erwarten Sie in Neumarkt, der Pfalzgrafenstadt zwischen Nürnberg und Regensburg. Die Altstadt, mit ihren farbenfrohen Fassaden, steckt voller historischer Sehenswürdigkeiten, aber auch viele kleine und größere Geschäfte säumen die Straßen. Die Museen faszinieren zum Beispiel mit moderner Kunst oder historischen Autos, widmen sich aber auch dem Genuss, denn Neumarkt ist als traditionsreiche Bierstadt mit einer vielfältigen Gastronomieszene ein echtes Genießziel. Abwechslungsreiche Veranstaltungen bringen immer wieder Leben in geschichtsträchtige Mauern.

[TreffpunktDeutschland.de/neumarkt](http://TreffpunktDeutschland.de/neumarkt)

NEUMARKT I.D.OPF. KOMPAKT  
Jetzt herunterladen



Neugestaltetes Areal am Unteren Tor © Dietmar Denger / Amt für Touristik - Tourist-Information - Stadt Neumarkt i.d.OPf.



Historische Altstadt © Dietmar Denger / Amt für Touristik - Tourist-Information - Stadt Neumarkt i.d.OPf.



© Birgit Gehrmann / Amt für Touristik - Tourist-Information - Stadt Neumarkt i.d.OPf.

## Museum für historische Maybach-Fahrzeuge

Im Museum finden Sie eine weltweit einzige Sammlung von rund 20 historischen Maybach-Fahrzeugen, sowie Getrieben, Motoren und Kurzfilme.

Holzgartenstraße 8, Neumarkt i.d.OPf.



© Stadt Neumarkt i.d.OPf. / W.Waffler

## Burguine Wolfstein

Das weithin sichtbare Wahrzeichen von Neumarkt thront 150m über der Stadt. Die Burg wird 1283 erstmals in einer Urkunde genannt, die Anlage ist jedoch mit Sicherheit weitaus älter. Neumarkt i.d.OPf.



© Anita Korndörfer

## 1. Bayerische Metzgerei- und Weißwurstmuseum

Das Museum zeigt eine komplette, rund 150 Jahre alte und originale Metzgerei-Ausstattung. Auch Seminare der „Weißwurstakademie“ werden hier abgehalten.

Bahnhofstraße 21, Neumarkt i.d.OPf.



© Glossnerbräu Neumarkt

## Brauereimuseum im Glossner-Bräu

Das Brauereimuseum im Glossner-Bräu zeigt eine Sammlung historischer Gerätschaften und Werkzeugen und dokumentiert die Braukunst von damals und heute.

Schwesterhausgasse 9, Neumarkt i.d.OPf.

# PARSBERG



© Touristikbüro Parsberg

Im Herzen des Bayerischen Jura, zwischen Nürnberg, Regensburg und Ingolstadt, erhebt sich die Stadt Parsberg mit ihrer malerischen Burganlage hoch über dem Tal der Schwarzen Laber. Die Burg mit seinen historischen Räumen und dem neuen, preisgekrönten Burgsaal stellen heute ein modernes und beliebtes Veranstaltungsareal dar. Ein überregional bedeutendes Museum, der Burggarten und der angrenzende Stadtpark sind bei Einheimischen und Gästen gleichermaßen beliebt. Jahr für Jahr besuchen Tausende von Touristen Parsberg. Sie schätzen die vielfältige Kultur- und Naturlandschaft und nutzen die Zeit für Sport, Kultur oder Entspannung. Für Wanderer und Radfahrer kann Parsberg auf verschiedene Rad- und Wanderwege verwiesen. Sie führen durch die idyllische Juralandschaft mit Felsen, kleinen Bächen und grünen Hügeln.

[TreffpunktDeutschland.de/parsberg](http://TreffpunktDeutschland.de/parsberg)



© Touristikbüro Parsberg



Burg Parsberg © Touristikbüro Parsberg



© Stadt Velburg / Anna Gross

## König-Otto-Tropfsteinhöhle

Imposante Stalagnaten, ein wassergefülltes Sinterbecken, unterschiedliche Wasserstandlinien – das sind drei besondere Merkmale der König-Otto-Tropfsteinhöhle, die als eine der sieben spektakulärsten Tropfsteinhöhlen Deutschlands ausgezeichnet wurde. **St. Colomann 11, Velburg**



© Stadt Velburg / Hubert Schraml

## Deusmauer Moor

Das mit über 200 ha große Naturschutzgebiet „Deusmauer Moor“ an der Schwarzen Laber ist das größte Moorgebiet der Frankenalb. Es zählt zu den ökologisch wertvollsten Gebieten im Landkreis Neumarkt. **Velburg**

# VERANSTALTUNGEN



© Klosterbetriebe Plankstetten GmbH

## Maibockfest

01.05.-03.05.2026, **Berching**

Alles dreht sich im Kloster Plankstetten um das dunkle und süffige Kloster-Starkbier. Zünftige Blasmusik, kulinarische Bio-Klosterschmankerl, Ochs vom Grill und ein buntes Programm.

# VELBURG



Stadtplatz Velburg © Stadt Velburg

Farbenfrohe Häuser stehen am malerischen Stadtplatz dicht beieinander. Am Kopf steht das neugotische Rathaus mit seinen imposanten hellroten Zinnen. Die Burgstraße hinauf erhebt sich die Pfarrkirche mit ihrem markanten Zwiebelturm. Oben auf dem Berg thront die Ruine der Burg. Etwa 5.400 Menschen leben hier, mitten in der schönen Kuppenalb. Die Velburger Natur ist Millionen Jahre alt: saftig grüne Wiesentäler, von Wald bedeckten Bergkuppen, mit ihren Höhlen und Grotten und bizarren Felsen. Heute ist der Ort Velburg vor allem für die König-Otto-Tropfsteinhöhle, die ausgezeichneten Golfplätze, das Kulturzentrum Wieserstadt, den Kirchweihtriathlon, seine barocken Kirchen, den Naturbadesee und seine lebendigen Feste bekannt.

[TreffpunktDeutschland.de/velburg](http://TreffpunktDeutschland.de/velburg)



Stadtplatz, Rathaus Velburg © Stadt Velburg / Anna Gross



Burgruine Velburg © Stadt Velburg / Anna Gross



© Stadt Berching

## PLATZfest

05.07.2025, **Berching**

Die Stimmung wird ausgelassen, locker und fröhlich sein. Das PLATZfest findet inmitten der Altstadt statt und bietet Musik mit Konzertcharakter. Die Musik spielt auf der großen Bühne in der Nähe des Zunftbaums.



© Stadt Velburg

## Velburger Bürgerfest

August 2026, **Velburg**

Am historischen Marktplatz ist musikalisch, sportlich und kulinarisch viel geboten. Vom Food-Truck-Open Air, über Burgberglauf bis hin zu Live-Musik ist für alle etwas dabei. Die Velburger Vereine sorgen dafür, dass kulinarisch keine Wünsche offenbleiben!

# ESSEN & TRINKEN



© Hotel-Gasthof Blaue Traube

GASTRONOMIE/ÜBERNACHTUNG

## Hotel-Gasthof Blaue Traube

Pettenkoferplatz 3

92334 Berching

08462 1250

[info@hotel-blauetraube.de](mailto:info@hotel-blauetraube.de)

[hotel-blauetraube.de](http://hotel-blauetraube.de)



© Zum Rosse

GASTRONOMIE/ÜBERNACHTUNG

### Landgasthof Zum Ross

Kaltenbachstr. 7  
92348 Berg  
09189 1213  
info@gasthof-zumross.de  
www.gasthof-zumross.de



© Gasthaus zum Schlosswirt

GASTRONOMIE/ÜBERNACHTUNG

### Gasthaus zum Schlosswirt

Beilngrieser Straße 14  
92345 Dietfurt a. d. Altmühl  
08464 64200  
schlosswirt@pwmgastro.de  
gasthaus-zum-schlosswirt.de



© Stadt Velburg | Andre Quetsner

FREIZEIT & SPORT

### Naturbad in Altenveldorf

Seestraße 18  
92355 Velburg  
09182 9319140  
www.velburg.de

# KUNST & KULTUR



© Romantik Hotel Hirschen

GASTRONOMIE

### Gourmetrestaurant Hirschkönig

Marktstraße 1a  
92331 Parsberg  
09492 6060  
info@romantikhotelhirschen.de  
www.romantikhotelhirschen.de

# FREIZEIT & SPORT



© Stadt Berching

KUNST & KULTUR

### Berchinger Kulturhalle Christoph Willibald Gluck

Klostergasse 8  
92334 Berching  
www.berching.de/kulturhalle/

# ÜBERNACHTUNG



© Zum Rosse

FREIZEIT & SPORT

### Kutschbetrieb Zum Ross

Kaltenbachstr. 7  
92348 Berg  
09189 1213  
info@gasthof-zumross.de  
www.gasthof-zumross.de



© Cineplex Neumarkt i.d.OPf.

FREIZEIT & SPORT

### Cineplex Neumarkt

Dammstraße 1  
92318 Neumarkt i.d.Oberpfalz  
www.cineplex.de/neumarkt



© Klosterbetriebe Plankstetten GmbH

ÜBERNACHTUNG

### Gäste- und Tagungshaus der Klosterbetriebe Plankstetten

Klosterplatz 1  
92334 Berching  
08462 206130  
gaestehaus@kloster-plankstetten.de  
www.kloster-plankstetten.de



© Maiers HOTEL Parsberg

ÜBERNACHTUNG

### Maiers HOTEL Parsberg

Im Grund 5  
92331 Parsberg  
09492 9593182  
info@maiers-hotel-parsberg.de  
www.maiers-hotel-parsberg.de



© Stadt Neumarkt, R. Rieger

FREIZEIT & SPORT

### Schlossbad Neumarkt

Seelstraße 20  
92318 Neumarkt i.d.Oberpfalz  
09181 239400  
service@schlossbad-neumarkt.de  
schlossbad-neumarkt.de



© Jura Golf e.V. Hilzhofen

FREIZEIT & SPORT

### Jura Golf e.V. Hilzhofen

Hilzhofen 23  
92367 Pilsach  
09182 9319140  
info@juragolf.deschlossbad-neumarkt.de  
www.juragolf.de



© Romantik Hotel Hirschen

ÜBERNACHTUNG

### Romantik Hotel Hirschen

Marktstraße 1a  
92331 Parsberg  
09492 6060  
info@romantikhotelhirschen.de  
www.romantikhotelhirschen.de



© Campingplatz am Hauenstein

ÜBERNACHTUNG

### Campingplatz am Hauenstein

Seestraße 9-11  
92355 Velburg-Altenveldorf  
09182 454  
info@campingamhauenstein.de  
www.campingamhauenstein.de

Ostbayern. Oberpfalz.

# WILLKOMMEN IM OBERPFÄLZER WALD



Wandern zur Burgruine Weißenstein  
© Oberpfälzer Wald / Landkreis Tirschenreuth / Tourismusverband Ostbayern e.V. Neustadt an der Waldnaab, Burgruine Flossenbürg  
© Oberpfälzer-Wald / Thomas-Kujat



Biergärten des Brauereigasthofes Jacob in Bodenwöhr  
© Oberpfälzer Wald / Thomas Kujat

Die Sonne im Gesicht, eine kühle Halbe auf dem Tisch und dazu eine deftige Brotzeit: Der Biergarten ist im Oberpfälzer Wald ein Lebensgefühl. Das Kultbier des Oberpfälzer Waldes ist ohne Frage der Zoigl. Gebraut wird das untergärige, unfiltrierte Bier in den fünf Kommunbrauhäusern in Eslarn, Falkenberg, Mitterteich, Neuhaus und Windischeschenbach – zum Teil schon seit über 600 Jahren. Reihum schenken die Zoiglwirte das „flüssige Gold“ aus, und zwar nicht nur in ihren Stuben, sondern auch in lauschigen Biergärten. Unbedingt sollte man vorab den Zoiglkalender

studieren, um zu wissen, wann welche Zoiglstube geöffnet hat. Doch nicht nur der Zoigl, sondern auch jede Menge Privatbrauereien tragen zur Biervielfalt der Region bei. Sei es beim urigen Schafferhof Zoigl in Windischeschenbach, direkt am Hammersee in Bodenwöhr beim Brauereigasthof Jacob oder in Verbindung mit Historie und Kultur in der Fußgängerzone Weiden beim Bräuwirt: Während der Sommermonate gibt es kaum etwas Schöneres als bei strahlendem Sonnenschein draußen zu sitzen und in der Oberpfälzer Lebensart zu schwelgen.  
[www.treffpunktdeutschland.de/oberpfaelzer-wald](http://www.treffpunktdeutschland.de/oberpfaelzer-wald)

## Vielfalt hat einen Namen

Der Oberpfälzer Wald im Osten Bayerns, an der Grenze zu Tschechien mit den Städten Tirschenreuth, Schwandorf, Weiden i.d. OPf. und Neustadt a.d. Waldnaab ist etwas Besonderes. Hier finden sich viele Schätze der Natur: grüne Mittelgebirgslandschaft am grünen Band Europas, plätschernde Flüsse, Seen und Teiche, das ausgedehnte Naturparkland, sagenhafte geologische Besonderheiten und natürlich den Wald – urtümlich und ein wenig geheimnisvoll. Man hat 1.001 Möglichkeiten für einen erlebnisreichen Urlaub und kulturell interessante Ausflüge. Ein geradezu perfekter Einstieg: das Freilandmuseum Oberpfalz in Neusath. In dem Museumsdorf mit rund 50 wiedererrichteten alten Gebäuden zwischen Streuobstwiesen und Feldern erhält man tiefe Einblicke in die Oberpfälzer Seele und erlebt im Mühlental, Stiftland-, Waldler-, Jura- und Naabtal das bäuerliche Leben früherer Zeiten nach – ganz echt und unverfälscht. Weiter geht die faszinierende Zeitreise in den Geschichtspark Bärnau direkt an der Grenze zu Tschechien: ein lebendiges Mitmach-Museum, das einen mitten hinein in den Alltag des Mittelalters bringt. Tief in die „Unterwelt“ führt ein Spaziergang durch die Historischen Felsenkeller von Schwandorf, das größte Felsenkeller-Labyrinth Bayerns. Ein weiteres Kleinod, das man nicht verpassen darf, ist die historische Altstadt von Weiden i.d. OPf. Dort genießt man typische oberpfälzer Gastfreundschaft, prachtvolle Renaissancehäuser und das Alte Rathaus mit dem alten Glockenspiel.

### Tourismuszentrum Oberpfälzer Wald

09433 203810

[info@oberpfaelzerwald.de](mailto:info@oberpfaelzerwald.de), [www.oberpfaelzerwald.de](http://www.oberpfaelzerwald.de)



Waldnaabtal – Uferpfad  
© Tourismusverband Ostbayern e.V.



Himmelsleiter © Oberpfälzer Wald / Landkreis Tirschenreuth / Tourismusverband Ostbayern e.V.

## LANDKREISE & KREISFREIE STÄDTE IM OBERPFÄLZER WALD



Stadt  
**Weiden i.d.OPf.**  
Landkreis  
**Neustadt a.d. Waldnaab**  
Landkreis  
**Schwandorf**  
Landkreis  
**Tirschenreuth**



Jetzt QR-Code scannen und den Oberpfälzer Wald online entdecken!

[www.treffpunktdeutschland.de/oberpfaelzer-wald](http://www.treffpunktdeutschland.de/oberpfaelzer-wald)

Ostbayern. Oberpfalz. Oberpfälzer Wald.

# WILLKOMMEN IM LANDKREIS SCHWANDORF



Wandern am Regen  
© Oberpfälzer Wald /  
Thomas Kujat

## LANDKREIS SCHWANDORF



Am Naturdenkmal Hochfels  
© Oberpfälzer Wald / Thomas Kujat

Der Landkreis Schwandorf im Oberpfälzer Wald ist ein wahres Freizeitparadies. Die Erlebnisholzkuugel am Steinberger See, die Historischen Felsenkeller in Schwandorf, das Freilandmuseum Oberpfalz oder die Burg Haus Murach zählen zu den schönsten Sehenswürdigkeiten der Region - doch es gibt noch viel mehr zu entdecken. Denn nicht nur kulturell hat der Landkreis Schwandorf einiges zu bieten: Seine ausgedehnten Wälder, eindrucksvollen Felsformationen und unendlichen Wasserlandschaften laden sowohl Wanderer und Radler als auch Wassersportler auf ein Abenteuer in der idyllischen Natur ein. Und sowohl kleine als auch große Entdecker kommen hier auf ihre Kosten.

[TreffpunktDeutschland.de/schwandorf-region](http://TreffpunktDeutschland.de/schwandorf-region)



Erlebnisholzkuugel am Steinberger See  
© Oberpfälzer Wald / Thomas Kujat



Die Naab im Landkreis Schwandorf  
© Oberpfälzer Wald / Thomas Kujat

## ORTE & REGIONEN IM LANDKREIS SCHWANDORF



Gemeinde  
**Fensterbach**  
Stadt  
**Nittenau**

Region  
**Schönseer Land**  
Region  
**Südliche  
Naab/Vils**

## Landkreis Schwandorf Das Oberpfälzer Seenland



Murner See im Oberpfälzer Seenland  
© Oberpfälzer Wald / Thomas Kujat

Romantische Städte, endlos erscheinende Wälder, weite Wasserflächen und mittelalterliche Burgen – das Oberpfälzer Seenland ist ein wahres Freizeitparadies. Wo früher Braunkohle industriell abgebaut wurde, entstand mit dem Oberpfälzer Seenland eine einzigartige Wasserlandschaft mit den größten Seen Ostbayerns. Wandern, Radtouren, Wassersport, Reiten, Kartfahren oder Minigolf – alles ist im Oberpfälzer Seenland möglich. Der Erlebnispark Wasser-Fisch-Natur ist ein wahres Dorado für kleine

und große Wasserratten. Wer lieber hoch hinaus, statt unter Wasser, will, genießt auf der Aussichtsplattform der weltweit größten Erlebnisholzkuugel am Steinberger See einen herrlichen Ausblick über die Weite des Oberpfälzer Seenlands. Glänzen kann das Oberpfälzer Seenland aber auch mit seinen Festspielen, Felsenkellern, Burgen, Museen und Kirchen - immer gibt es etwas Spannendes zu entdecken.  
[www.oberpfaelzerwald.de/oberpfaelzer-seenland](http://www.oberpfaelzerwald.de/oberpfaelzer-seenland)



Jetzt QR-Code scannen  
und Landkreis Schwandorf  
online entdecken!

[www.treffpunktdeutschland.de/schwandorf-region](http://www.treffpunktdeutschland.de/schwandorf-region)

# FENSTERBACH



© Gemeinde Fensterbach

Am 1. Januar 1971 wurde nach der Gemeindegebietsreform die Gemeinde Fensterbach neu gebildet. Bereits im frühen 19. Jahrhundert entstand Fensterbach aus den um 1818 gegründeten politischen Gemeinden Dürnsricht und Wolfring heraus. Der naturschöne Ort besticht mit gut markierten Wanderwegen, die durch die bewaldete Hügellandschaft direkt zum Fensterbachthal führen. Unternehmungslustige können nicht nur Wandern sondern auch Reiten, Angeln, Tennisspielen und im Winter sogar Eisstockschießen. Mit dem Schweppermann-Radweg, der direkt durch Fensterbach führt, und einer Länge von 78 km lässt sich die Umgebung bestens erkunden. Mit diesem Angebot dürften die Interessen eines jeden Sport- und Naturliebhabers gedeckt sein. [TreffpunktDeutschland.de/fensterbach](http://TreffpunktDeutschland.de/fensterbach)



© Gemeinde Fensterbach



© Gemeinde Fensterbach



Sonnenuntergang Tausendpfund Weiher in Katzdorf © Sabine Haase



Schönsee Kurpark © Touristinformation der Verwaltungsgemeinschaft Schönsee

## Ferienregion

### Südliche Naab/Vils

So gemütlich, wie die Flüsse Naab und Vils durch Oberpfälzer Wald und Jura zur Donau strömen, so erholungssam ist ein Urlaub in der Ferienregion Südliche Naab-Vils. Grüne Wälder, sanfte Hügel, romantische Flusstäler und historische Siedlungen. Wer von der Kaiser- und Herzogsburg Burglengenfeld ausgehend an der Naab entlang wandert, der fühlt sich unter Felsen und Wacholderbüschen so manches Mal wie in der Toskana. Mit Paddelboot und Kanu kann man die Natur von ihrer schönsten Seite erleben. Berühmt sind Naab und Vils für ihren Fischreichtum – ein Paradies für Angler. Wer es sportlich mag, probiert die Mountain-Bike-Routen aus. Für Wanderer und Urlauber sind die Wege neu gekennzeichnet und als Runde angelegt worden. [TreffpunktDeutschland.de/suedliche-Naab-vils](http://TreffpunktDeutschland.de/suedliche-Naab-vils)

### Schönseer Land

Das Schönseer Land wird von den fünf anerkannten Erholungsorten Schönsee, Dietersdorf, Gaisthal, Stadlern und Weiding geprägt und ist zu jeder Jahreszeit eine Reise wert. Das Erholungsgebiet Schönseer Land bietet durch seine äußerst attraktive Lage, direkt an der tschechischen Grenze, eine vielfältige Auswahl an Freizeitmöglichkeiten. Rund 250 km markierte Wege durch das Landschaftsschutzgebiet locken Wanderer und Radfahrer in die unberührte Natur. Bei Interesse können auch grenzüberschreitende Radtouren unternommen werden oder geführte Wanderungen mit gespielter Geschichte gebucht werden. [TreffpunktDeutschland.de/schoenseer-land](http://TreffpunktDeutschland.de/schoenseer-land)

# NITTENAU



© Tourist-Information Stadt Nittenau

Die Stadt Nittenau im malerischen Regental blickt auf über 1000 Jahre Geschichte zurück. Am alten Handelsweg von Regensburg nach Böhmen gelegen, finden sich noch heute viele Burgen entlang des Flusses Regen. Die Burg Hof, das Schloss Steffling und die Burgruine Stockenfels sind berühmt für ihre Sagen und Geistergeschichten, die im Nittenauer Festspiel „Die Geisterwanderung“ wieder zum Leben erweckt werden. Auf zahlreichen Rad- und Wanderwegen können Sie das Regental und die Oberpfälzer Hügel- und Seenlandschaft erkunden. Der bei Anglern und Kanufahrern beliebte Regen bietet wunderschöne Perspektiven auf naturbelassene Wälder, Felsen und Burgen. [TreffpunktDeutschland.de/nittenau](http://TreffpunktDeutschland.de/nittenau)



© Tourist-Information Stadt Nittenau



© Tourist-Information Stadt Nittenau

# SCHWANDORF



Marktplatz Foto Thomas Kujat © Stadt Schwandorf

Die Große Kreisstadt Schwandorf, die auf eine über 1000-jährige Geschichte zurückblicken kann, präsentiert sich heute als lebendiger Mittelpunkt der Tourismusregion Oberpfälzer Seenland. Ihren Gästen bietet die Stadt zahlreiche Einkaufsmöglichkeiten und beliebte Restaurants in einem gemütlichen Altstadt-Ambiente. Die vielen Seen in unmittelbarer Nähe laden nicht nur Wanderer und Radfahrer zu malerischen Touren entlang der Ufer ein, sie ermöglichen auch perfekte Voraussetzungen für sämtliche Wassersportarten vom Tauchen über das Segeln bis hin zum Wasserskifahren. Eine ganz besondere Sehenswürdigkeit befindet sich unter der Stadt: das größte Felsenkeller-Labyrinth Bayerns. In regelmäßigen Führungen können die ca. 60 miteinander verbundenen und vor rund 500 Jahren in den Berg geschlagenen Kellerräume besichtigt werden. [TreffpunktDeutschland.de/schwandorf](http://TreffpunktDeutschland.de/schwandorf)



Klausensee Foto Thomas Kujat © Stadt Schwandorf



Blaszturm Foto Thomas Kujat © Stadt Schwandorf

# Erlebnisholzkuugel



Erlebnisholzkuugel am Steinberger See  
© Oberpfälzer Wald / Thomas Kujat

In Steinberg am See erwartet Dich ein außergewöhnliches Abenteuer: Die größte Erlebnisholzkuugel der Welt kombiniert atemberaubende Ausblicke mit spannender Action. Von der Aussichtsplattform genießt Du einen unvergleichlichen Panoramablick über das Oberpfälzer Seenland. Doch bereits der Aufstieg ist ein Erlebnis, denn 25 spannende Stationen machen den Weg nach oben zu einer Herausforderung für Geschicklichkeit, Koordination und Beweglichkeit. Oben angekommen bieten Sitzmöglichkeiten Platz für eine kurze Verschnaufpause. Kleine Tafeln erklären, was Du von der Aussichtsplattform aus alles erkennen kannst. Für den Rückweg gibt es zwei Optionen: Entweder genießt Du die Aussicht beim Abstieg zu Fuß, oder Du flitzt durch die spektakuläre Riesenrutsche, die sich spiralförmig zwölf Stockwerke nach unten windet. Egal, für welche Variante Du Dich entscheidest – ein Besuch in der Erlebnisholzkuugel bleibt unvergesslich! In d. Oder 7, Steinberg am See



© Pub Alter Pfarrhof

**GASTRONOMIE**  
**Pub Alter Pfarrhof**  
Schmiedgasse 23  
92507 Nabburg  
09433 7289635  
kontakt@alter-pfarrhof.com  
www.alter-pfarrhof.com

# ÜBERNACHTUNG



© Hotel Alter Pfarrhof

**ÜBERNACHTEN**  
**Hotel Alter Pfarrhof**  
Schmiedgasse 23  
92507 Nabburg  
09433 7289635  
kontakt@alter-pfarrhof.com  
www.alter-pfarrhof.com



© Familie Dirnberger

**ÜBERNACHTEN**  
**Ferienhof Dirnberger**  
Muckenbach 6  
93149 Nittenau  
09436 2429  
info@urlaub-am-regen.de  
www.urlaub-am-regen.de

# VERANSTALTUNGEN



Die Geisterwanderung zu Nittenau © Tourist-Information Stadt Nittenau

**Die Geisterwanderung zu Nittenau**  
29.8., 5.9. und 12.9.2026, Nittenau  
Die Geisterwanderung zu Nittenau ist wohl eines der ungewöhnlichsten Festspiele Ostbayerns und findet dreimal im Jahr statt. Die Zuschauer wandern dabei von einem Schauplatz zum nächsten durch das Regental.



© Camping Haus Seeblick

**ÜBERNACHTEN**  
**Camping Haus Seeblick**  
Gütenland 16  
92431 Neunburg vorm Wald  
09672 612  
info@camping-haus-seeblick.de  
www.camping-haus-seeblick.de



© DJH Landesverband Bayern e.V.

**ÜBERNACHTEN**  
**Jugendherberge Burg Trausnitz**  
Burggasse 2  
92555 Trausnitz  
09655 92150  
trausnitz@jugenderherberge.de  
www.jugenderherberge.de

# ESSEN & TRINKEN



© Gastwirtschaft St. Jakobsbrauerei

**GASTRONOMIE / ÜBERNACHTEN**  
**Gastwirtschaft St. Jakobsbrauerei**  
Vorstadt 1  
92431 Neunburg vorm Wald  
09672 1383  
jakobsbrauerei@t-online.de  
www.gaststaette-jakobsbrauerei.de

**Kein Event mehr verpassen.**

Mit Deiner **meinOrt-App.**

Entdecke auch **Deinen Ort!**



Jetzt **kostenfrei** in Deinem Store!



Ostbayern.

# WILLKOMMEN IM BAYERISCHER WALD



TBW Landkreis Freyung-Grafenau Dreisessel © TVO woldlife-photography.de Großer-Arber © Arber Bergbahn

## Das Grüne Dach Europas

Auf rund 6.000 Quadratkilometern breitet sich der Bayerische Wald zwischen Donau, Böhmerwald und der österreichischen Landesgrenze aus. In der größten Waldlandschaft Mitteleuropas erlebt man grüne Natur mit klaren Bächen und Seen in der reinsten Luft, die man in der Bundesrepublik gemessen hat. Besonders bekannt ist der Bayerische Wald als erstklassige Wanderregion, für seine hervorragenden Wellnesshotels und die vielen Freizeitattraktionen, die einen erlebnisreichen Familienurlaub ausmachen. Entlang der Grenze zu Tschechien liegt Deutschlands ältester Nationalpark und einziger Urwald, der Nationalpark Bayerischer Wald. Im Kerngebiet des Nationalparks gedeiht eine Natur, die von Menschen vollkommen unberührt ist. Zusammen mit dem benachbarten tschechischen Nationalpark Šumava liegt im Herzen Europas nun das größte Naturschutzprojekt auf dem Kontinent. Unter dem Motto „Natur Natur sein lassen“ und Dank der strengen Nationalpark-Verordnungen wächst hier ein völlig neuer Urwald heran. Das Grüne Dach Europas: Zusammen mit dem böhmischen „Šumava“ ist der Bayerische Wald das größte zusammenhängende Waldgebirge Mitteleuropas. Der Nationalpark Bayerischer Wald ist der älteste und erste Nationalpark Deutschlands (gegründet 1970). Der Arber ist mit 1.456 Metern der höchste Berg im Bayerischen Wald und das größte Skigebiet. Die Berghäuser sind barrierefrei erreichbar..

### Tourismusverband Ostbayern e. V.

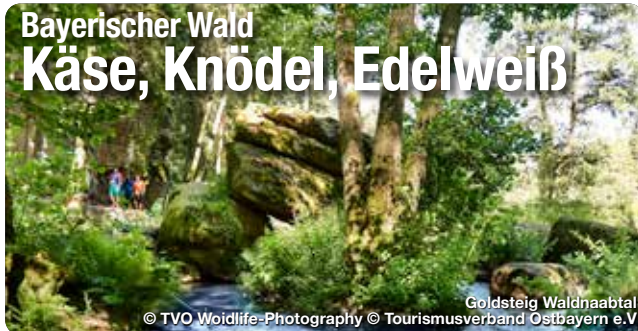
Im Gewerbepark D 04, 93059 Regensburg, Tel: 0941 585390, info@ostbayern-tourismus.de, www.bayerischer-wald.de



TBW ArberLand Am Arber © woldlife-photography.de



Waldkirche Saussbachklamm © Tourismusbuero Waldkirchen

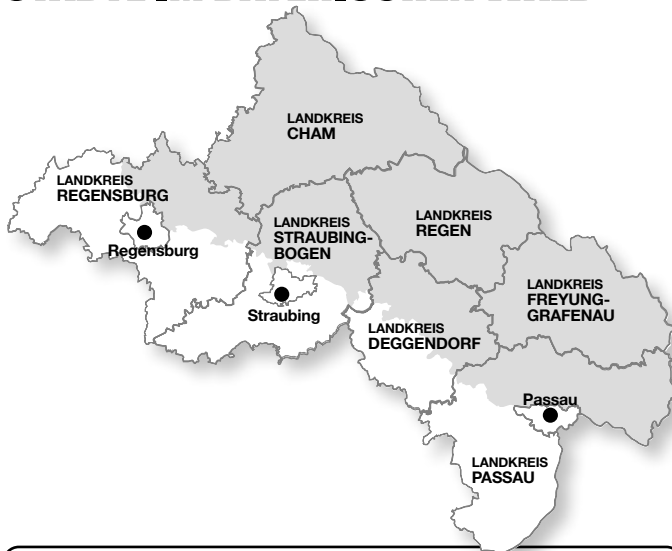


Goldsteig Waldnaabtal © TVO Woldlife-Photography © Tourismusverband Ostbayern e.V.

Edelweiß wächst doch nicht im Bayerischen Wald. Das stimmt, aber gedreht werden sie dort. In der einzigartigen Zigarrenmanufaktur Wolf & Ruhland in Perlesreut werden Edelweiß-Virgina gedreht, aber auch dicke Havanna-Zigarren oder die Lieblinge der Einheimischen, die „Gezöpfelten“ oder wie sie auch genannt werden, die „Krummen Hund“. Auf Anmeldung kann man die Manufaktur besichtigen und mit einem Ausflug ins Ilztal, dem Wildwasser des Bayerischen Waldes, verbinden. Kulinarisch empfiehlt sich eine Ilzforelle und zum Abschluss ein Bärwurz. Das Kräuterdestillat wird nur hier hergestellt, da der

Bärwurz endemisch nur im Bayerischen Wald wächst. Die Goldsteig Käserei Bayerwald GmbH in Cham ist der größte Mozzarella-Hersteller Deutschlands. Über 5.000 Milchbauern haben eine Genossenschaft gegründet und produzieren den weichen Käse, der kaum mehr aus der modernen Küche wegzudenken ist. „Goldsteig“ ist gleichzeitig aber auch der Name des Qualitätswanderweges „Goldsteig“ der auf zwei Wegevarianten und auf über 660 Kilometern von Marktredwitz bis Passau durch den Oberpfälzer Wald und Bayerischen Wald verläuft, sowie eine tschechische Wegevariante hat.

## LANDKREISE & KREISFREIE STÄDTE IM BAYERISCHEN WALD



Stadt <b>Passau</b>	Landkreis <b>Cham</b>	Landkreis <b>Regen</b>
Stadt <b>Regensburg</b>	Landkreis <b>Freyung-Grafenau</b>	Landkreis <b>Regensburg</b>
Stadt <b>Straubing</b>	Landkreis <b>Passau</b>	Landkreis <b>Straubing-Bogen</b>



Jetzt QR-Code scannen und den Bayerischen Wald online entdecken!

[www.treffpunktdeutschland.de/bayerischer-wald](http://www.treffpunktdeutschland.de/bayerischer-wald)

Bayerischer Wald.

# WILLKOMMEN IM LANDKREIS CHAM



Maibaum in Cham  
© Detlef Danitz

## LANDKREIS CHAM



Stausee Rettenbach bei Sonnenuntergang  
© Markus Stangl

Der Landkreis Cham, malerisch im Bayerischen Wald gelegen, ist ein Paradies für Naturliebhaber und Erholungssuchende. Mit dichten Wäldern, klaren Seen und idyllischen Flusstälern lädt die Region zu ausgedehnten Wanderungen und Radtouren ein. Der Große Arber, der höchste Berg des Bayerischen Waldes, bietet atemberaubende Ausblicke und Wintersportmöglichkeiten. Historische Städte wie Cham und Furth im Wald bezaubern mit mittelalterlichem Flair und kulturellen Highlights wie dem Further Drachenstich, dem ältesten Volksschauspiel Deutschlands. Traditionelle Feste, regionale Köstlichkeiten und herzliche Gastfreundschaft machen den Landkreis Cham zu einem unvergesslichen Reiseziel für Jung und Alt. [TreffpunktDeutschland.de/cham-region](http://TreffpunktDeutschland.de/cham-region)

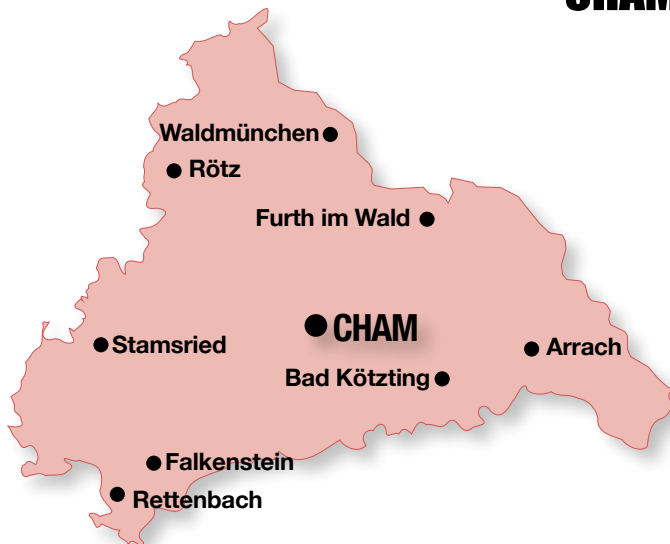


Cham  
© Detlef Danitz



Furth im Wald  
© Detlef Danitz

## ORTE & REGIONEN IM LANDKREIS CHAM



Stadt <b>Arrach</b>	Markt <b>Falkenstein</b>	Stadt <b>Rötz</b>
Stadt <b>Bad Kötzting</b>	Stadt <b>Furth im Wald</b>	Markt <b>Stamsried</b>
Stadt <b>Cham</b>	Gemeinde <b>Rettenbach</b>	Stadt <b>Waldmünchen</b>



Natur-Art-Parks  
© Luftkurort Arrach

Die Gemeinde Arrach, gelegen in einem der anspruchsvollsten Gebiete des Bayerischen Waldes, dem Lamer Winkel, bietet nahezu unbegrenzte Wandermöglichkeiten. Touren, wie ein Teilstück des Goldsteigs auf dem Kaitersberg, werden hier zu einem beeindruckenden Erlebnis. Der Seepark Arrach bietet willkommene Abkühlung und eine Vielzahl an Möglichkeiten zur Freizeitgestaltung für alle. Zu den Einrichtungen zählen die öffentliche Badestelle, Piratenziehflöße, die Wasserfontäne, der Beachvolleyballplatz, der große Spielplatz und seit kurzem der neue Wasserspielplatz. In den „Arracher Natur-Art-Parks“ bieten sich weitere Möglichkeiten zur Freizeitgestaltung. Dazu zählt der Lehrpfad durch das „Arracher Moor“ und der 3,5 km lange „Klima-Terrain-Rundweg“. [TreffpunktDeutschland.de/arrach](http://TreffpunktDeutschland.de/arrach)



© Luftkurort Arrach



Arracher Moor  
© Luftkurort Arrach



Jetzt QR-Code scannen  
und Landkreis Cham  
online entdecken!

[www.treffpunktdeutschland.de/cham-region](http://www.treffpunktdeutschland.de/cham-region)



© Tourist-Information Arrach

## Arracher Moor

Das Arracher Moor, ein einzigartiges Hochmoor in Nordbayern, fasziniert mit seltenen Lebensräumen, mystischer Atmosphäre und zeigt die wichtige Rolle von Wasser und Natur. **Arrach**



Kurpark Bad Kötzing  
© Stadt Bad Kötzing

## Bad Kötzing

Das Kneippheilbad Bad Kötzing erwartet Sie mit attraktiven Angeboten - Erholung, Kuren und Gesundheitsurlaub in einer Landschaft wie aus dem Bilderbuch. Das Kneippheilbad ist ganz auf Gesundheit eingestellt: 12,3 ha großer Kurpark, Erste Deutsche Klinik für Traditionelle Chinesische Medizin, Reha-Klinik für Orthopädie und Neurologie, das SINOCUR-Präventionszentrum, ambulante Kneippkurbetriebe, familienfreundliche Ferienwohnungen, die AQACUR-Badewelt, ein breites Angebot für fitnessbegeisterte Gäste und Saunaliebhaber, zeitgemäße Einrichtungen für Wellness, Beauty und Gesundheit sowie Wandern in den endlosen Wäldern des Bayer. Waldes und vieles mehr. **TreffpunktDeutschland.de/bad-koetzing**



Marktplatzbrunnen © Stefan Gruber /  
Tourismusverband Ostbayern e.V.

## Cham

Die Stadt Cham ist die Geburtsstadt von Nikolaus Graf von Luckner, Marshall von Frankreich. Ihm zu Ehren wurde die Marseillaise geschrieben, die täglich um 12.05 Uhr im Glockenturm des Rathauses erklingt. Die Stadt Cham hat ihren Namen vom Cham-Fluss, der in Böhmen entspringt und durch die Cham-Further-Senke, einem uralten Völker- und Handelsweg nach Cham fließt, und beim Ortsteil Altenstadt in den Regen-Fluss mündet. Schönster Rest der Wehranlagen aus dem 14. Jh. ist das von Rundtürmen flankierte Burgtor, später „Bier-“ genannt, Wahrzeichen der Stadt und Filmkulisse für den bedeutendsten Antikriegsfilm „Die Brücke“. Kultur- und Freizeiteinrichtungen, Stadt-, Kirchen-, Natur- und Themenführungen erwarten Sie in der Einkaufsstadt Cham. **TreffpunktDeutschland.de/cham**



© Detlef Danitz

## Furth im Wald

Furth im Wald hat eine reiche Geschichte, die bis ins 10. Jahrhundert zurückreicht. Besuchen Sie das Stadtmuseum und erfahren Sie mehr über die Stadtgeschichte und die Traditionen der Region. Auch der Grenzübergang zur Tschechischen Republik ist interessant und zeigt die Verbindung der Stadt zur Tschechischen Kultur. Furth im Wald ist berühmt für seine Drachenstich-Festspiele, die jährlich im Sommer stattfinden. Das Festspiel geht auf eine Legende zurück, wonach ein Ritter einen Drachen besiegt hat, der die Stadt bedrohte. Die Festspiele sind eine spektakuläre Aufführung mit mehr als 1.500 Darstellern und bieten eine einzigartige Erfahrung für jeden Besucher. **TreffpunktDeutschland.de/furth-im-wald**



© Tourist-Information Arrach

## Seepark Arrach

Zu den Einrichtungen zählen die öffentliche Badestelle, Piratenziehflöße, die Wasserfontäne, der Beachvolleyballplatz, der große Spielplatz und seit kurzem der neue Wasserspielplatz. Das Natur-Kneipptretbecken u.v.m. **Regentalstraße, Arrach**



Burg Falkenstein  
© Tourismusbüro Falkenstein

## FALKENSTEIN

Das Wahrzeichen des Luftkurortes Falkenstein ist die im 11. Jahrhundert, durch den Bischof von Regensburg, erbaute Burg Falkenstein. Diese liegt umgeben vom zweitgrößten Natur- und Felsenpark Bayerns, auf einem wildzerklüfteten Granitkegel. Auf einer Wanderung durch den Schlosspark entdeckt man bizarre Felsformationen wie z.B. das „Froschmaul“, die „Himmelsleiter“ oder das „Herzbeutelgässchen“. Im romantischen Burginnenhof finden alljährlich im Sommer die Burghofspiele Falkenstein statt. Falkenstein liegt inmitten der abwechslungsreichen Landschaft des Naturparks „Vorderer Bayerischer Wald“. Wanderer finden hier ein gut ausgebautes und großzügiges Wanderwegenetz auch mit Winterwanderwegen vor. Falkenstein ist auch an das weitläufige Radwegenetz des Landkreises Cham angebunden. Das Familien-Freibad sorgt im Sommer für Abkühlung und lädt zu erholsamen Stunden ein. **TreffpunktDeutschland.de/falkenstein**



Pfarrkirche  
© Tourismusbüro Falkenstein / Heiko Gietlhuber

## MICHELNEUKIRCHEN

Mitten in der reizvollen Mittelgebirgslandschaft des Vorderen Bayerischen Waldes liegt die Gemeinde Michelsneukirchen. Zahlreiche Wanderwege führen u.a. zu geheimnisvollen „Opfersteinen“ und wunderlichen „Schwammerlsteinen“. „Auf gut beschilderten Wegen durch die abwechslungsreiche Landschaft gibt es immer wieder reizvolle Ausblicke auf die umliegenden Berge. Der Festspielradweg verbindet zum überörtlichen Radwegenetz. Historische Sehenswürdigkeiten, wie die Pfarrkirche St. Michael, die Kirche St. Ägidius in Dörling und das alte Mesnerhaus bereichern Michelsneukirchen. Das sogenannte „Mauthäusl“ in St. Quirin diente einst als Zollstation an der Grenze zwischen Bayern und Pfalz. Einmal jährlich findet um die Kapelle St. Quirin, der weit über die Grenzen bekannte „Quermarkt“ statt. **TreffpunktDeutschland.de/michelsneukirchen**



Burg Falkenstein  
© Tourismusbüro Falkenstein



Burg Falkenstein  
© Tourismusbüro Falkenstein



„Mauthäusl“ St. Quirin  
© Tourismusbüro Falkenstein



Schwammerlstein  
© Tourismusbüro Falkenstein



Rettenbach, Kirche  
© Tourismusbüro Falkenstein

## Rettenbach

Die Gemeinde Rettenbach liegt inmitten der abwechslungsreichen Landschaft des Naturparks „Vorderer Bayerischer Wald“. Zahlreiche Wanderwege laden dazu ein, die reizvolle Landschaft zu erkunden.

TreffpunktDeutschland.de/rettenbach



© Stadt Rötzt

## Rötzt

Die kleine Stadt liegt malerisch im Naturpark Oberer Bayerischer Wald. Die besondere Lage und Idylle des Ortes zieht Naturliebhaber zu jeder Jahreszeit magisch an. Ob als Spaziergänger oder Wanderer, Nordic-Walker, Radfahrer, Angler, Golfer, Mountainbiker oder Langläufer – die Region bietet viele Möglichkeiten, um in landschaftlich reizvoller Lage zu entspannen und durchzuatmen. Fernab von den touristischen Trampelpfaden kann man in Rötzt Ruhe und Erholung finden. Als Stadt der alljährlich stattfindenden Schwarzenburg-Festspiele genießt Rötzt, weit über die Landkreisgrenzen hinaus, einen bedeutenden Ruf.

TreffpunktDeutschland.de/roetz



Waldwipfelweg Sankt Englmar  
© Waldwipfelweg GmbH

## Stamsried

Flutlicht-Skifahren, Snowboarden, Rodeln und Pferdeschlittenfahren, Schneeschuhwandern und sogar Snowkiten – die weiße Zeit in Sankt Englmar ist wunderbar vielseitig.

TreffpunktDeutschland.de/stamsried



© Stadt Waldmünchen

## Waldmünchen

Am Fusse des Cerchov, dem höchsten Berg im Böhmischem Wald, liegt der Luftkurort Waldmünchen. Ein Highlight in der Grenzland- und Trenckstadt ist das traditionelle Festspiel „Trenck der Pandur“ (Juli/August). Der Erlebnisraum Perlsee mit Rundwanderweg, Kräuterlehrpfad, Aussichtsbrücke, Natur-Kneippbecken, Erlebnis-spielplatz „Räuberhöhle“, Campingplatz, Badestelle, u.v.m. bietet Spaß und Action für die ganze Familie in herrlichster Natur. Über 150 km bestens markierte Wanderwege laden ein zu gemütlichen Spaziergängen oder auch zu ausgedehnten, grenzüberschreitenden Tageswanderungen. Die Mountainbike-Touren zwischen Cerchov und Hohenbogen oder die DSV-zertifizierten Loipen, Winter- und Schneeschuhtouren versprechen wunderbare Begegnungen mit der Natur.

TreffpunktDeutschland.de/waldmuenchen



© Josef Kerscher / Stadt Waldmünchen

## Perlsee

Der Perlsee - idyllische Oase der Natur, ein vom Menschen künstlich angelegter Stausee am Oberlauf der Schwarzach, der zum Hochwasserschutz und zur Energiegewinnung errichtet wurde, ist ein Paradies für Naturfreunde.

Alte Ziegelhütte, Waldmünchen



© Patrie Thomas

## Erlebnisbad AquaFit

Eine Auszeit im AquaFit! Hier ist für jeden das Richtige dabei: Rutschen, Solebecken, Sauna & mehr. Kinderbereich, Massagedüsen, Ruheraum, Außensauna & Restaurant sorgen für Spaß, Entspannung & Wohlbefinden.

Dr.-Matthias-Lechner-Straße 4, Waldmünchen

# VERANSTALTUNGEN



© Kur- und Gästeservice Bad Kötztling

## Pfungstritt Bad Kötztling

25.05.2026, Bad Kötztling

Die Männerwallfahrt beginnt traditionell am Pfmngstmontag um 8 Uhr mit rund 700 Reitern. Sie erinnert an ein Gelöbnis von 1412 und ist der Mittelpunkt der Pfmngsfestwoche.



© Schwarzwihlbergverein e.V.

## Schwarzenburg Festspiele: König Drosselbart

05.07. - 03.08.2025, Rötzt

Im herrlichen Ambiente der mittelalterlichen Burgruine Schwarzenburg erleben die Zuschauer auf dem Schwarzwihlberg engagiertes Laientheater auf höchstem Niveau.



© Trenckfestspiele Waldmünchen e.V.

## Trenck der Pandur vor Waldmünchen Freilicht-Festspiele

08.07. - 15.08.2026, Waldmünchen

Seit über 70 Jahren begeistert das historische Schauspiel unter freiem Himmel mit über 300 Laiendarstellern. Seit der Uraufführung 1950 haben mehr als eine halbe Million Zuschauer die packende Inszenierung erlebt. Das Festspiel ist das Einzige nach dem 2. Weltkrieg entstandene Heimatspiel, das bis heute Bestand hat.



© Kur- und Gästeservice Bad Kötztling

## Waldfestspiele Bad Kötztling

25.07. - 08.08.2026, Bad Kötztling

Eine brandneue Produktion wird mit Miguel de Cervantes DON QUIJOTE präsentiert. Ein fröhlich-amüsantes Theatererlebnis in atemberaubender Freiluftatmosphäre auf Baierisch wartet auf die Besucher!



© Tourist-Info Furth im Wald

## Further Drachenstich

Festspiel: 30.07.2025 - 17.08.2025, Festzug: 10.08.2025, Furth im Wald

Lebendig wird beim Further Drachenstich, Deutschlands ältestem Volksschauspiel. Auch in diesem Jahr wird der High-Tech-Drache vom furchtlosen Ritter Udo besiegt und das Leben der Schlossherrin gerettet werden.

# ESSEN & TRINKEN



© Urhaubsbauernhof Familie Adam

## GASTRONOMIE

### Familie Adam Hofstüb'n

Siegmund-Adam-Str. 15  
93458 Eschlkam / Warzenried  
09947 1301

info@erlebnis-urlaub-bauernhof.de  
www.erlebnis-urlaub-bauernhof.de

Bayerischer Wald

# WILLKOMMEN IM ABERLAND

LANDKREIS REGEN



Grosse Arbersee  
© Detlef Danitz



## ARBERLAND Landkreis Regen

© Tourismus- und Freizeitförderung des Landkreises Regen

Der Landkreis Regen im ARBERLAND im Bayerischen Wald verzaubert mit sanften Hügeln, dichten Wäldern und Flüssen – eine Landschaft wie aus dem Bilderbuch. Mit dem Bayerwaldriesen „Großen Arber“, dem höchsten Gipfel der Region, bietet der walddichteste Landkreis Bayerns unzählige Erlebnisse z.B. im „Bayrisch Kanada“ ein Flusswanderweg in unberührter Natur. Naturfreunde und Radler erkunden Wander- und Radwege im gesamten Landkreis, in Bodenmais lockt das Silberbergwerk und die Glasbläsereien. Zwiesel, ebenfalls bekannt für seine Glaskunst, fasziniert mit traditionellem Handwerk. Ob Aktivurlaub oder Erholung – das ARBERLAND verbindet Natur, Kultur und bayerische Gastfreundschaft zu einem unvergesslichen Erlebnis. [TreffpunktDeutschland.de/regen-region](http://TreffpunktDeutschland.de/regen-region)



Das Glasdorf in Arnbruck  
© Tourist-Info Arnbruck



© Tourist-Info Gemeinde Kollnburg

## ORTE & REGIONEN IM LANDKREIS REGEN



Gemeinde  
**Achslach**

Gemeinde  
**Arnbruck**

Gemeinde  
**Bayerisch Eisenstein**

Gemeinde  
**Lindberg**

Gemeinde  
**Rinchnach**

Markt  
**Ruhmannsfelden**



## ACHSLACH

© Tourist-Info Achslach

Erleben Sie die unberührte Natur und die weitläufigen Waldgebiete am Fuße des Berges „Hirschenstein“ (1.095 m). Hier können Sie frische Bergluft atmen, Ihre Seele baumeln lassen und Körper und Geist Erholung vom Alltag gönnen. Wir bieten Ihnen vielseitige Freizeit- und Erholungsaktivitäten: Wander- Mountainbike- und Radwege, Nordic-Walking, Kanutouren, Tennis- und Golfplätze u.v.m. Der Besuch der bayerischen Glasstraße und Museen lässt auch die Kulturinteressierten nicht zu kurz kommen. Wellness und Erholung pur für Körper und Seele bietet Ihnen unser Urlaubsparadies Achslach-Lindenau im Bayerischen Wald. Lassen Sie sich auch von unserer sehr guten Gastronomie in unseren Gasthäusern, Biergärten, bei Festen und Fackelwanderungen verwöhnen. [TreffpunktDeutschland.de/achslach](http://TreffpunktDeutschland.de/achslach)



© Tourist-Info Achslach



Hirschensteinturm  
© Tourist-Info Achslach



Jetzt QR-Code scannen  
und Landkreis REGEN  
online entdecken!

[www.treffpunktdeutschland.de/regen-region](http://www.treffpunktdeutschland.de/regen-region)



© Tourist-Info Achslach

## Hirschenstein

Der Hirschenstein, von zahlreichen Buchenwäldern umgeben, liegt im Herzen der Region „Bayerischer Wald“. Auf einer Höhe von 1.095 m erhebt sich ein gemauerter Turm und bietet bei gutem Wetter faszinierende Fernblicke nach Südwesten über die Donauebene bis zu den Alpen und nach Osten zur Bergkette der Bayerwald- und Böhmerwaldberge. Auch die Sonnenauf- und untergänge kann man hier oben sehr genießen. Von allen Seiten führen gut markierte Wanderwege hinauf- auf Waldwegen, über Lichtungen und Hochwiesen, vorbei an Kapellen und an zahlreich kreuzenden Wanderwegen. So trifft man hier z.B. auf einen der schönsten Fernwanderwege unseres Landes, den Goldsteig.  
**Achslach**



© Jokumaxx Arnbruck

## Arnbruck

Inmitten des Zellertals, direkt an der Glasstraße und unterhalb des Höhenzuges Kaitersberg – Großer Arber liegt der Erholungsort Arnbruck. Die Ursprünglichkeit von Wiesen und Wäldern und ein einzigartiges Panorama auf die Bayerwald Berge zeichnen die Ferienregion Zellertal aus. Tauchen Sie ein in die Vielfalt der Bergwelt: Wandern - immer und überall, rein in die Wanderschuhe und raus in die Natur... das bietet die einmalige Lage der Gemeinde Arnbruck! Aber nicht nur Wanderer und Bergsportler können im Zellertal ihrem Lieblingssport nachgehen. Der Bayerische Wald hat sich in den vergangenen Jahren zu einem wahren Paradies für Radsportfreunde entwickelt.  
**TreffpunktDeutschland.de/arnbruck**



## KOLLNBURG

© Gemeinde Kollnburg

Eine historische Burg statt Bettenburgen, verträumte Winkel, grüne Wälder, herrliche Ausblicke, heimelige Atmosphäre – das ist unser Burgdorf Kollnburg. Der staatlich anerkannte Erholungsort liegt mitten im Naturpark Bayerischer Wald, idyllisch angesiedelt auf einem Bergrücken zwischen dem Luftkurort Viechtach und dem Wintersportzentrum St. Englmar, am historischen „Baierweg“. Die zentrale und reizvolle Lage über dem Riedbachtal und dem idyllischen Aitnachtal macht das Burgdorf zu jeder Jahreszeit zum idealen Ausgangspunkt für erholsame Spaziergänge, ausgedehnte Wanderungen und interessante Motorrad- oder Mountainbike Touren. Sehenswert sind die barocke Pfarrkirche, die einzigartige Privatsammlung historischer Motorräder, das Kunstprojekt „bemalter Wald“, sowie der Meditationsweg im Pfarrgarten „Bibelgarten“. **TreffpunktDeutschland.de/kollnburg**



© Gemeinde Kollnburg



© Gemeinde Kollnburg



Flugfest  
© Tourist-Info Arnbruck

## Flugplatz Arnbruck

Der Luftsportverein Zellertal e.V. in Arnbruck, bietet für Sie Mitflugmöglichkeiten mit den routinierten Arnbrucker Vereinspiloten. Ziel und Dauer bestimmen Sie!  
**Max-Ruderer-Straße 1, Arnbruck**



© Tourist-Info Arnbruck

## Weinfurter Das Glasdorf

Das Glasdorf in Arnbruck eingebettet in die wunderbare Landschaft des Zellertales bietet in seinen Werkstätten, Ausstellungen, das Erlebnis-Galerie „Kunst & Form“, der Hüttenschänke, den weitläufigen Außenanlagen und den Glasdorf-Gärten einen Ort zum Wohlfühlen für Jung und Alt. Auf Kreativität wird größten Wert gelegt und so entsteht im direkten Ideenaustausch mit den Besuchern täglich Neues im Spannungsfeld zwischen Traditions- und Innovationsglashütte. Vom Bauergarten bis zur Arche, vom Spielplatz bis zum Aussichtspavillon – die großzügige Gartenanlage bietet für jeden etwas. Hier trifft Natur auf inspirierende Glaskunst. Inmitten des Gartens gibt es Plätze zum Verweilen, Entspannen und genießen.  
**Zellertalstraße 13, Arnbruck**



© Heimat- und Tourismusbüro Rinnach

## RINHNACH

Eingebettet in ein malerisches Bachtal liegt Rinnach, ein idyllischer Erholungsort im Herzen des Bayerischen Waldes. Die Region bietet zahlreiche Freizeitmöglichkeiten wie Wandern, Mountainbiken, Reiten, Ski-Langlauf und Schneeschuhtouren. Ein Highlight für Familien ist der Fledermaus-Waldspielplatz mit Lehrpfad. Kulturell beeindruckt die ehemalige Klosterkirche, eine der schönsten Bayerns, sowie der historische Rundweg mit 25 denkmalgeschützten Gebäuden. Naturfreunde genießen den Ausblick vom „Frauenbrünnl“ im Hochwald. Überall begleitet Sie das charmante Rinnbacher Maskottchen - die Fledermaus „Fu“. **TreffpunktDeutschland.de/rinnach**



© Tourist-Info Arnbruck

## Panoramabad Arnbruck

Die großzügige Badelandschaft des Panoramabades lädt zum Wohlfühlen und Erholen ein. Gönnen Sie sich eine Auszeit vom Alltag und lassen Sie im Panorama-Saunaland einfach mal die Seele baumeln.  
**Gemeindezentrum 2, Arnbruck**



Bolenweg  
© Heimat- und Tourismusbüro Rinnach



Kulturtag  
© Heimat- und Tourismusbüro Rinnach

# RUHMANNSFELDEN



© Tourist-Info Ruhmannsfelden

Mitten im Herzen des Bayerischen Waldes liegt der idyllische Erholungsort Ruhmannsfelden – perfekt für einen entspannten und gleichzeitig aktiven Urlaub. Die Natur-Badeseeanlage mit Schwimmer-, Nichtschwimmer- und Babybecken sowie Bistro lädt an warmen Tagen zum Verweilen ein. Direkt am Fluss Teisnach liegt das Naturschutzgebiet „Leite“ mit Kneippanlage – ein echtes Highlight für Naturfreunde. Wanderfreunde genießen traumhafte Ausblicke vom Hirschenstein (1.095 m) mit Aussichtsturm oder vom Vogelsang (1.022 m) mit seinen imposanten Felsen. Auch Ziele wie Klosterstein, Regensburger Stein oder Klausenstein sind gut erreichbar und ideal für Familien. Ruhmannsfelden bietet zudem Cafés, Restaurants, Einkaufsmöglichkeiten, eine E-Tankstelle – auch für E-Bikes – sowie den Anschluss an die Waldbahn durch die herrliche Mittelgebirgslandschaft. [TreffpunktDeutschland.de/ruhmannsfelden](http://TreffpunktDeutschland.de/ruhmannsfelden)



© Tourist-Info Achslach



© Markt Ruhmannsfelden



© Musikhotel Zum Singenden Musikantenwirt

GASTRONOMIE / ÜBERNACHTUNG

## Musikhotel Zum Singenden Musikantenwirt

Köpplgasse 1  
94209 Regen / Schweinhütt  
09921 9560  
[info@singender-musikantenwirt.de](mailto:info@singender-musikantenwirt.de)  
[www.singender-musikantenwirt.de](http://www.singender-musikantenwirt.de)



© Adventure Camp Schnitzmühle

GASTRONOMIE

## Urwald Restaurant im Adventure Camp Schnitzmühle

Schnitzmühle 1  
94234 Viechtach  
09942 94810  
[info@schnitzmuehle.de](mailto:info@schnitzmuehle.de)  
[www.schnitzmuehle.de](http://www.schnitzmuehle.de)

# FREI ZEIT & SP ORT



© Detlef Danitz

FREIZEIT & SPORT

## Besucherzentrum Haus zur Wildnis

Eisensteiner Str. 20  
94227 Lindberg  
09922 5002-0  
[hzw@npv-bw.bayern.de](mailto:hzw@npv-bw.bayern.de)  
[www.nationalpark-bayerischer-wald.bayern.de](http://www.nationalpark-bayerischer-wald.bayern.de)

# ESS EN & TRIN KEN



© Wellness- und Vitalhotel Böhmhof

GASTRONOMIE / ÜBERNACHTUNG

## Wellness- und Vitalhotel Böhmhof

Böhmhof 1  
94249 Bodenmais  
09924 94300  
[info@boehmhof.de](mailto:info@boehmhof.de)  
[boehmhof.de](http://boehmhof.de)



© Tourist-Info Arnbruck

FREIZEIT & SPORT

## Flugplatz Arnbruck

Max-Rudener-Straße 1  
93471 Arnbruck  
09945 504  
[lszellertal@web.de](mailto:lszellertal@web.de)  
[www.ednb.de](http://www.ednb.de)

# KUN ST & KUL TUR



© Gutsgasthof Frath

GASTRONOMIE / ÜBERNACHTUNG

## Gutsgasthof Frath

Frath 5  
94256 Drachselsried  
09945 387  
[info@frath.de](mailto:info@frath.de)  
[frath.de](http://frath.de)



© ARBERLAND REGIO GmbH

GASTRONOMIE / ÜBERNACHTUNG

## Arberland Hotel

Amtsgerichtstr. 6-8  
94209 Regen  
09921 96054411  
[info@arberland-tagungshaus.de](mailto:info@arberland-tagungshaus.de)  
[www.arberland-tagungshaus.de](http://www.arberland-tagungshaus.de)



© TVO / Ulrike Eberl-Walter

KUNST & KULTUR

## Glasmuseum Frauenau

Am Museumspark 1  
94258 Frauenau  
09926 941020  
[post@glasmuseum-frauenau.de](mailto:post@glasmuseum-frauenau.de)  
[www.glasmuseum-frauenau.de](http://www.glasmuseum-frauenau.de)



© MHaller / TVO

KUNST & KULTUR

## Waldmuseum Zwiesel

Kirchpl. 3  
94227 Zwiesel  
09922 503706  
[waldmuseum@zwiesel.de](mailto:waldmuseum@zwiesel.de)  
[waldmuseum.zwiesel.de](http://waldmuseum.zwiesel.de)

# EIN KAUFEN



Glasmacher bei Joska  
© TVO MMerz

## EINKAUFEN

### Joska Glasparadies Bodenmais

Am Moosbach 1  
94249 Bodenmais  
09924 7790  
info@joska.com  
www.joska.com



© Wellnesshotel Zum Bräu

## ÜBERNACHTUNG Wellnesshotel Zum Bräu

Viechtacher Str. 6  
94262 Kollnburg  
09942 94850  
urlaub@zum-braeu.de  
www.zum-braeu.de



© Ferienhaus Tonihof

## ÜBERNACHTUNG Ferienhaus Tonihof

Brandten 14  
94264 Langdorf  
09922 8692250  
ferienhaus-tonihof@gmx.de  
www.ferienhaus-tonihof.de

# ÜBE RNA CHT UNG



© Maier's Pension - Maier's Chalet

## ÜBERNACHTUNG

### Maier's Pension Maier's Chalet

Waldschmidtstr. 2  
94252 Bayerisch Eisenstein  
09925 9032912  
maier-ferienwohnungen@t-online.de  
www.maier-ferienwohnungen.com



© Kraushof

## ÜBERNACHTUNG Kraushof

Schöneck 25  
94264 Langdorf  
09921 971670  
info@kraushof.de  
www.kraushof.de



© Weidererhof

## ÜBERNACHTUNG Weidererhof

Unterdorf 11  
94209 Regen / Schweinhütt  
09921 6601  
urlaub@weidererhof.de  
www.weidererhof.de



© Pension Elan

## ÜBERNACHTUNG

### Pension Elan

Am Buchenacker 11  
94252 Bayerisch Eisenstein  
09925 1829139  
elan.bayern@gmail.com  
www.pension-elan.de



© Sonnenhotel Fürstenbauer

## ÜBERNACHTUNG

### Sonnenhotel Fürstenbauer

Kötztinger Str. 34  
94249 Bodenmais  
09924 9550  
zentralreservierung@sonnenhotels.de  
www.sonnenhotels.de



© Beim Wartner

## ÜBERNACHTUNG

### Beim Wartner Chalets & Suiten

Busmannsrieder Straße 9  
94244 Teisnach / Arnetsried  
09921 2048  
urlaub@beimWartner.de  
www.beimwartner.de



© Adventure Camp Schnitzmühle

## ÜBERNACHTUNG

### Adventure Camp Schnitzmühle

Schnitzmühle 1  
94234 Viechtach  
09942 94810  
info@schnitzmuehle.de  
www.schnitzmuehle.de



© Hotel der Bäume GmbH & Co. KG

## ÜBERNACHTUNG

### Das Hotel der Bäume

Asbach 10  
94256 Drachselsried  
09923 2212  
info@fritz-asbach.de  
www.fritz-asbach.de



© Sternblick  
Ferienwohnungen und Chalet

## ÜBERNACHTUNG

### Sternblick Ferienwohnungen und Chalet

Fichtenweg 2  
94256 Drachselsried  
09945 905283  
info@pension-breu.de  
www.sternblick.net



© Haus Hollerbusch

## ÜBERNACHTUNG

### Haus Hollerbusch

Dorfplatz 13  
94227 Zwiesel / Rabenstein  
09922 503695  
info@haus-hollerbusch.de  
www.haus-hollerbusch.de



© Pension Sonnleit'n

## ÜBERNACHTUNG

### Pension Sonnleit'n Ihr Urlaub mit Hund

Büchelweg 8  
94227 Zwiesel  
09922 1824  
info@sonnleitn.de  
sonnleitn.de

Franken. Schwaben. Oberbayern. Ostbayern.

# WILLKOMMEN IM NATURPARK ALTMÜHLTAL



Arnsberger Leite.  
Radler Schleuenhäuschen  
nach Dietfurt © Informationszentrum  
NATURPARK ALTMÜHLTAL (BgA)

## Herrlich entspannte Urlaubstage genießen

In sanften Kurven schlängelt sich die Altmühl durch eine Landschaft, die ideal ist für Aktive und Naturgenießer: Vorbei an Jurafelsen und sonnigen Wacholderheiden fahren Radwanderer auf einem der beliebtesten Radwege Deutschlands, dem Altmühltal-Radweg. Auf 166 Kilometern folgt er dem Fluss von Gunzenhausen aus durch den Naturpark Altmühltal bis zur Donau in Kelheim. Der Altmühltal-Radweg ist eine fabelhafte Route für Genussradler: naturnah, eben und stressfrei fernab des Straßenverkehrs. Der perfekte Weg für entspannte und spannende Wanderungen im Naturpark Altmühltal ist der Altmühltal-Panoramaweg. Er ist einer der „Top Trails of Germany“ und als „Qualitätsweg Wanderbares Deutschland“ zertifiziert. Mal über die Jurahöhen, mal an der Altmühl entlang führt der Altmühltal-Panoramaweg (200 km) zu herrlichen Ausblicken, aber auch in die historischen Städtchen der Urlaubsregion mitten in Bayern. Dort lehnt man sich gerne mal zurück, genießt den Tag und lässt sich im charmanten Kaffeehaus, im gemütlichen Biergarten oder im Restaurant mit regionaler Küche, heimischen Bieren und herzlicher Gastlichkeit verwöhnen. Findet Überraschendes im Museum, flanirt durch die mittelalterliche oder barocke Altstadt und ruht sich aus bei ausgezeichneten Gastgebern. Kurzum: Man fühlt sich wohl im Naturpark Altmühltal.

### Zentrale Tourist-Information Naturpark Altmühltal

Notre Dame 1, 85072 Eichstätt, 08421 98760

info@naturpark-almuehltal.de, www.naturpark-almuehltal.de



Schleuenhäuschen nach Dietfurt  
© Informationszentrum  
NATURPARK ALTMÜHLTAL (BgA)



Biergarten  
© Informationszentrum  
NATURPARK ALTMÜHLTAL (BgA)

## Naturpark Altmühltal Ein glitzernder Fluss als Wanderbegleiter



Arnsberger-Leite  
© Informationszentrum NATURPARK ALTMÜHLTAL

Den Qualitätswanderweg „Altmühltal-Panoramaweg“ im eigenen Tempo entdecken. Aus dem lichten Wald heraus führt der weiche Pfad auf die nach Kräutern duftende Wacholderheide. Von einem freiliegenden Felsen aus bietet sich ein Panoramablick über das Tal mit dem glitzernden Fluss. Eine sanfte Brise streichelt die Haut und trägt das Blöken einer Schafherde mit sich, die ein Stück entfernt zwischen den Wacholderbüschen grasst. In der Ferne versprechen die Dächer und Kirchturmspitzen eines historischen Städtchens die Gelegenheit zu einer Einkehr: Eine Wanderung

auf dem Altmühltal-Panoramaweg ist ein Genuss für alle Sinne. Als zertifizierter „Qualitätsweg Wanderbares Deutschland“ und einer der „Top Trails of Germany“ lädt die rund 200 Kilometer lange Route dazu ein, den Naturpark Altmühltal Schritt für Schritt im eigenen Tempo zu erkunden. Der Weitwanderweg verläuft von Gunzenhausen bis Kelheim quer durch die Region in Bayerns Mitte. Zum Startpunkt für mehrtägige Touren oder Etappenwanderungen gelangt man mit öffentlichen Verkehrsmitteln, sodass alle die Freiheit haben, ihre Touren ganz individuell zu planen.

## LANDKREISE IM NATURPARK ALTMÜHLTAL



Landkreis  
**Donau-Ries**  
Landkreis  
**Eichstätt**  
Landkreis  
**Kelheim**

Landkreis  
**Neuburg-Schrobenhausen**  
Landkreis  
**Neumarkt**

Landkreis  
**Roth**  
Landkreis  
**Weissenburg-Gunzenhausen**



Jetzt QR-Code scannen und  
den Naturpark Altmühltal on-  
line entdecken!

[www.treffpunktdeutschland.de/almuehltal](http://www.treffpunktdeutschland.de/almuehltal)

Ostbayern. Bayerischer Jura.  
Naturpark Altmühltal.

# WILLKOMMEN IM LANDKREIS KELHEIM



Aussichtspunkt Schwammerl  
© Stadt Riedenburg

## LANDKREIS KELHEIM



Aussichtspunkt Falkenhorst  
© Stadt Riedenburg

Der Landkreis Kelheim, idyllisch zwischen Donau und Altmühl gelegen, ist ein wahres Paradies für Naturliebhaber und Kulturinteressierte. Die spektakuläre Donaudurchbruch bei Weltenburg und der beeindruckende Donauradweg bieten atemberaubende Naturerlebnisse. Geschichtsbegeisterte können die majestätische Befreiungshalle auf dem Michelsberg oder das historische Kloster Weltenburg, das älteste Kloster Bayerns, erkunden. Die malerische Altstadt von Kelheim lädt zum Flanieren und Verweilen ein. Zahlreiche Feste und regionale Spezialitäten, wie das berühmte Weltenburger Bier, machen den Landkreis Kelheim zu einem reizvollen Ziel für Genießer und Abenteurer gleichermaßen. [TreffpunktDeutschland.de/kelheim-region](http://TreffpunktDeutschland.de/kelheim-region)

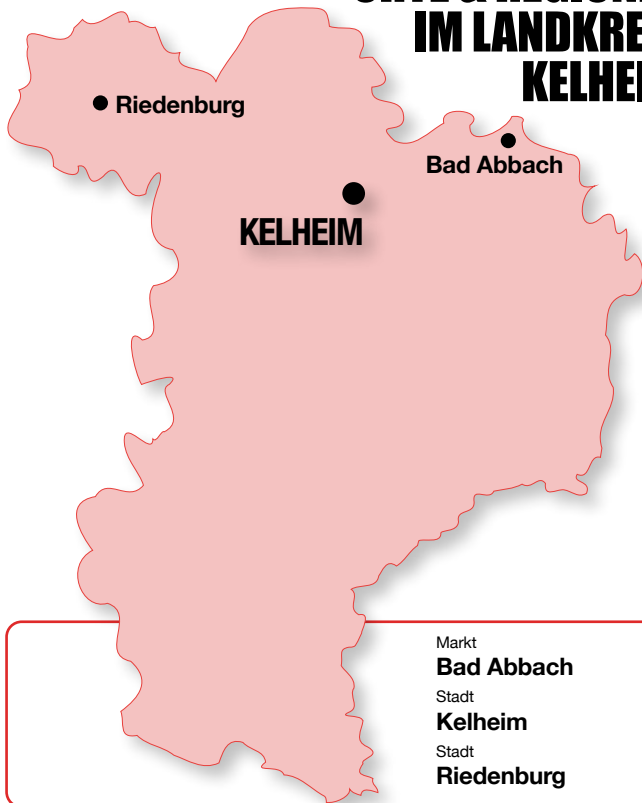


Rosenburg © Tourismus und  
Stadtmarketing Riedenburg



Befreiungshalle Kelheim  
© Tourismusverband im Landkreis  
Kelheim e.V. / Anton Mirwald

## ORTE & REGIONEN IM LANDKREIS KELHEIM



Markt  
**Bad Abbach**  
Stadt  
**Kelheim**  
Stadt  
**Riedenburg**

## KELHEIM



Rathaus Kelheim  
© Stadt Kelheim, Tourismus, Wirtschaft, Marketing, Kultur / Andreas Hub

Wenn Sie auf der Suche nach einem malerischen Urlaubsort in Bayern sind, dann ist Kelheim die perfekte Wahl. Diese Stadt, die am Zusammenfluss von Altmühl und Donau liegt, ist umgeben von grünen Hügeln und dichten Wäldern, was sie zu einem idealen Ziel für Naturliebhaber macht. Kelheim bietet zahlreiche Aktivitäten für Touristen. Eine der beliebtesten Sehenswürdigkeiten in der Stadt ist das Kloster Weltenburg. Dieses beeindruckende Kloster, das im 7. Jahrhundert gegründet wurde, ist bekannt für seine schöne Barockkirche und die atemberaubende Aussicht auf die Donau. Eine besonders beliebte Aktivität in Kelheim ist eine Bootstour auf der Donau. [TreffpunktDeutschland.de/kelheim](http://TreffpunktDeutschland.de/kelheim)



Ankunft der Donauprinzessin in Kelheim  
© Stadt Kelheim, Tourismus, Wirtschaft,  
Marketing / Renate-Schweiger-Kelheim



Donaudurchbruch Befreiungshalle ©  
Stadt Kelheim, Tourismus, Wirtschaft,  
Marketing, Kultur / Moritz Kertzscher



Jetzt QR-Code scannen  
und Landkreis Kelheim  
online entdecken!

[www.treffpunktdeutschland.de/kelheim-region](http://www.treffpunktdeutschland.de/kelheim-region)



© Stadt Kelheim, Tourismus, Wirtschaft, Marketing, Kultur

## Befreiungshalle

Die von König Ludwig I. in Auftrag gegebene Gedenkstätte für die siegreichen Schlachten gegen Napoleon in den Befreiungskriegen 1813 - 1815 wurde von Friedrich Gärtner in Anlehnung an antike und christliche Zentralbauideen begonnen und 1863 von Leo von Klenze nach geänderten Plänen vollendet. Die Befreiungshalle thront auf dem Michelsberg, hoch über der Stadt Kelheim und kann auch problemlos mit der Ludwigsbahn erreicht werden.  
Befreiungshallestraße 3, Kelheim



© Stadt Kelheim, Tourismus, Wirtschaft, Marketing / Andreas Hüb

## Kloster Weltenburg

Das Kloster wurde von den irischschottischen-columbanischen Wandermönchen Eustasius und Agilus von Luxeuil (Burgund) um das Jahr 600 gegründet und ist somit die älteste klösterliche Niederlassung Bayerns.  
Asamstraße 32, Kelheim



© Stadt Riedenburg

## Kristallmuseum

Hier befindet sich die größte Bergkristallgruppe der Welt mit einem Gewicht von 7,8 Tonnen. Es ist unter anderem eine große Turmalin- und Diamantsammlung zu sehen und die Ausstellung „Die Edelsteine der Sterne“.  
Bergkristallstraße 1, Riedenburg



© Stadt Riedenburg

## Burg Prunn

Burg Prunn ist eine der besterhaltenen Ritterburgen Bayerns, die vermutlich im 11. Jh. erbaut wurde. 1575 wurde hier eine Prunkhandschrift des Nibelungenliedes gefunden.  
Schloßprunn 1, Riedenburg



Winter im Markt © Markt Bad Abbach

## Bad Abbach

Wenn der Kurpark im Lichterglanz erstrahlt und der Duft von Glühwein, Tannengrün und winterlichen Köstlichkeiten durch die Straßen zieht, beginnt in Bad Abbach die wohl schönste Zeit des Jahres.  
TreffpunktDeutschland.de/bad-abbach



© Stadt Riedenburg

## Altmühl-Bob mit Freizeitpark

Der „AltmühlBob“ ist eine der modernsten Sommerrodelbahnen weltweit und garantiert mit seinem neuartigen System unvergesslichen Rodelspaß in teilweise luftigen Höhen auf über 1000 m Bahnlänge.  
St.-Agatha 6, Riedenburg

# VERANSTALTUNGEN



Burg Prunn © Stadt Riedenburg

Riedenburg trägt viele Namen: „Perle des Altmühltals“, „Burgen-nest“ oder „Mittelalterstadt“ wird sie weitläufig genannt. Ihre malerische Lage am Ufer des Main-Donau-Kanals – umrahmt von schroffen Jurafelsformationen, inmitten von herrlichen Laubwäldern und weiten Wacholderheiden und bewacht von mittelalterlichen Burgruinen – rechtfertigen jeden einzelnen davon.

Am Fuße der Rosenberg und der beiden Ruinen Rabenstein und Tachenstein liegt die Drei-Burgen-Stadt, die ihre Vergangenheit bei historischen Stadtführungen in Museen und Ausstellungen lebendig werden lässt.

TreffpunktDeutschland.de/riedenburg



Rosenburg Falknerei © Stadt Riedenburg



© Stadt Riedenburg



© Tourist-Information Riedenburg

## Traditionsmärkte

12.04.+14.05.+26.07.+25.10.2026, 10-17 Uhr, Riedenburg

In Riedenburg werden vier Traditionsmärkte gefeiert: Der Weiße-Sonntag-Markt, der Christi-Himmelfahrt-Markt, der Sankt-Anna-Markt und der Spitzlmarkt. Besuchen Sie uns auf und um den Marktplatz in Riedenburg.



© Agentur Attili 2024 - Doetterl

## Nibelungenschau-spiel

Mai-Oktober 2026, Riedenburg

Die Nibelungen – Ein Schauspiel um Gold und Drache, Liebe und Rache. Erleben Sie auf der Burg Prunn, dem Fundort einer Original-Handschrift des Nibelungenliedes, ein einzigartiges Schauspiel, bei dem sich alles um Gold und Drache, Liebe und Rache dreht.



© Rainer Schneck

## Stadtfest zur Sonnenwende

20.06.2026, Riedenburg

Sommer in der Stadt. Buntes Kinderprogramm, Kunstwendfeier mit Kunstmeile, Livemusik auf 6 Bühnen, Markt- und Vereinsmeile, BRK-Kleiderladl, Flaniermeile mit Essensständen, Licht- und Feuershow, Großes Brillant-Feuerwerk, Kein Eintritt.



© Tourist-Information Riedenburg

## Riedenburger Volksfest

21.08. - 25.08.2026, Riedenburg

Auch dieses Jahr heißt es wieder: „Ein Prosit der Gemütlichkeit“ auf dem beliebten Riedenburger Volksfest. Auftakt ist die nach alter Tradition stattfindende Wahl der Drei-Burgen-Königin.

# ESSEN & TRINKEN



© Brauerei zum Kuchlbauer GmbH & Co KG

GASTRONOMIE / ÜBERNACHTEN

## Brauereigasthof zum Kuchlbauer

Stadtplatz 2  
93326 Abensberg  
09443 1484  
info@zum-kuchlbauer.de  
www.zum-kuchlbauer.de



© Tourismusverbandes Ostbayern e.V.

KUNST & KULTUR

## Archäologiepark Altmühltal

93309 Kelheim  
apa-erleben.de



© Stadt Kelheim

KUNST & KULTUR

## Archäologisches Museum

Lederergasse 11  
93309 Kelheim  
09441 10409  
www.archaeologisches-museum-kelheim.de



© Gasthaus Paulus

GASTRONOMIE / ÜBERNACHTEN

## Gasthaus Paulus

Beilngrieser Str. 10  
93333 Neustadt/Marching  
09445 7812  
info@gasthaus-paulus.de  
gasthaus-paulus.de



© Gasthof Berzl

GASTRONOMIE / ÜBERNACHTEN

## Gasthof Berzl

Hafnergasse 2  
93309 Kelheim  
09441 1425  
info@gasthof-berzl-kelheim.de  
www.gasthof-berzl-kelheim.de



© Stadt Riedenburg

KUNST & KULTUR

## Bauernhofmuseum

Echendorf 11  
93339 Riedenburg  
09442 2057  
info@ferienhof.net  
www.ferienhof.net

# ÜBERNACHTUNG



© Hotel Gasthof Sixt

GASTRONOMIE / ÜBERNACHTEN

## Hotel Gasthof Sixt

Asamstraße 1  
93352 Rohr i. NB  
08783 96960  
info@hotel-gasthof-sixt.de  
www.hotel-gasthof-sixt.de

# FREIZEIT & SPORT



© greenpartiment boardinghousehotel GmbH

ÜBERNACHTEN

## greenpartiment boardinghousehotel Kelheim

Weltenburger Str. 5  
93309 Kelheim  
09445 9523370  
info@greenpartiment.de  
www.greenpartiment.de



© G. Röhl / Benediktinerabtei Weltenburg

ÜBERNACHTEN

## Weltenburger Klosterbetriebe Gästehaus St. Georg

Asamstraße 32  
93309 Kelheim  
09441 6757500  
gaestehaus@kloster-weltenburg.de  
www.gaestehaus.kloster-weltenburg.de



© Stadt Riedenburg

KUNST & KULTUR

## Badesee St. Agath

93339 Riedenburg  
touristik@riedenburg.de  
www.riedenburg.de

# KUNST & KULTUR



© greenpartiment boardinghousehotel GmbH

ÜBERNACHTEN

## greenpartiment houseboathotel Neustadt

Julius-Sax-Straße 1  
93333 Neustadt/Donau  
09445 9523370  
info@greenpartiment.de  
www.houseboathotel.de



© greenpartiment boardinghousehotel GmbH

ÜBERNACHTEN

## greenpartiment boardinghousehotel Neustadt

Herzog-Ludwig-Straße 3  
93333 Neustadt an der Donau  
09445 9523370  
info@greenpartiment.de  
www.greenpartiment.de

Ostbayern.

# WILLKOMMEN IM BAYERISCHEN THERMENLAND



Stoemungskreisel  
Wohlfuehltherme  
Bad Griesbach  
© Tourismusverband  
Ostbayern / Gerhard Illig  
Europareservat Unterer Inn  
© Leidorf

## Thermen und (viel) mehr..

Die führende Kur-, Wellness- und Gesundheitsregion Europas liegt im Städtedreieck Regensburg, Passau, Landshut: das Bayerische Golf- und Thermenland.

In den Heil- und Thermalbädern Bad Füssing, Bad Griesbach, Bad Birnbach, Bad Gögging und Bad Abbach findet man die richtige Balance zwischen Gesundheit, Entspannung und ganzheitlichem Vital- und Aktivurlaub. Das niederbayerische Umland zeichnet sich durch die höchste Golfplatzdichte Deutschlands aus, mit der Gemeinde Bad Griesbach als dem größten zusammenhängenden Golf-Resort Europas. Die abwechslungsreiche Region bietet als ideale Ergänzung dazu geschichtsträchtige Einblicke in das Herz alter Dom- und Herzogstädte wie Passau, Landshut, Straubing, Dingolfing und Landau. Sie verbinden überliefertes Kulturgut mühelos mit zeitgenössischer Lebensart. Über tausend Kilometer naturnahe Radwege führen schließlich entlang der Flüsse und durch malerische Dörfer, in denen die Gäste typisch niederbayerische Gastfreundschaft genießen. Vor 70 Jahren wurde im niederbayerischen Rottal nach Öl gesucht, stattdessen fanden die Bohrtropps heißes Thermalwasser mit hoher medizinischer Wirksamkeit, vor allem bei Rücken- und Gelenkproblemen. Dieser natürliche Schatz machte die Kurorte Bad Füssing, Bad Griesbach und Bad Birnbach berühmt. Bad Gögging und Bad Abbach dagegen blicken auf eine Geschichte bis in die Zeit der Römer zurück.

### Bayerische Thermenland

Im Gewerbepark D 02/D 04, 93059 Regensburg  
Tel: 0941 585390, info@ostbayern-tourismus.de,  
www.bayerisches-thermenland.de



Golfpark Bella Vista  
© Kurverwaltung Bad Birnbach



Bad Birnbach Erntedankfest  
© Kurverwaltung Bad Birnbach

## Bayerische Thermenland Radeln, wo der Hopfen wächst



Radfahren wo der Hopfen wächst © TVO

Naturnahe und unvergessliche Erlebnisse schafft das Bayerische Golf- und Thermenland auch außerhalb des Putting Greens: Neben den reizvollen Nordic-Walking-Strecken finden Gäste hier 1.000 Kilometer gut ausgeschilderte und miteinander vernetzte Radwege vor. Geringe Steigungen entlang von Flusstälern und eine Streckenführung meist abseits vielbefahrener Straßen sind weitere Pluspunkte der Radwege. Viele Urlaubserlebnisse und -eindrücke liegen an der Strecke, ob am Klassiker wie dem Donauradweg und der Niederbayertour oder an Themenrouten wie dem Radweg der „Versunkenen Schlösser“. Diese Tour führt durch das niederbayerische Hügelland im Landkreis Dingolfing-Landau, vorbei am wachsenden Felsen, dem Naturdenkmal „Johannisfelsen“ und vorbei an fünf versunkenen Schlössern und Burgruinen. Neben schönen Ausblicken gewinnen Gäste auch interessante Einblicke in die Historie der Region. Geschichtsinteressierte wird der Römerradweg faszinieren. Der familienfreundliche Radweg ist auf seiner Route von Passau entlang der österreichischen Grenze bis zum Europareservat Unterer Inn bei Ering im Landkreis Rottal-Inn buchstäblich gepflastert mit Hinweisen auf Fundstellen antiker Überreste. Beim Radweg „Hopfentour“ erfahren Radtouristen, wo das süffige Bier seinen Ursprung hat. Die Route führt quer durch das größte zusammenhängende Hopfenanbaugebiet der Welt, die Hallertau.

TreffpunktDeutschland.de/bayerische-thermenland

## LANDKREISE & KREISFREIE STÄDTE IM BAYERISCHEN THERMENLAND



- |                            |                                       |                                     |
|----------------------------|---------------------------------------|-------------------------------------|
| Stadt<br><b>Landshut</b>   | Landkreis<br><b>Dingolfing-Landau</b> | Landkreis<br><b>Regen</b>           |
| Stadt<br><b>Passau</b>     | Landkreis<br><b>Freyung-Grafenau</b>  | Landkreis<br><b>Regensburg</b>      |
| Stadt<br><b>Regensburg</b> | Stadt<br><b>Kehlheim</b>              | Stadt<br><b>Rottal-Inn</b>          |
| Stadt<br><b>Straubing</b>  | Landkreis<br><b>Landshut</b>          | Landkreis<br><b>Straubing-Bogen</b> |
|                            | Landkreis<br><b>Passau</b>            |                                     |



Jetzt QR-Code scannen und das Bayerische Golf- und Thermenland online entdecken!

www.treffpunktdeutschland.de/bayerische-thermenland

Bayerisches Golf- und Thermenland.  
Bayerischer Wald. Ostbayern.

# WILLKOMMEN IM LANDKREIS STRAUBING-BOGEN



Waldwipfelweg  
Sankt Englmar  
© Waldwipfelweg GmbH

## ORTE & KREISFREIE STÄDTE IM LANDKREIS STRAUBING-BOGEN



© Waldwipfelweg Sankt Englmar

Der Landkreis Straubing-Bogen, malerisch im Herzen Niederbayerns gelegen, vereint natürliche Schönheit und kulturelle Schätze. Die Region besticht durch ihre idyllischen Landschaften, darunter die Donauauen und der vordere Bayerische Wald, die zu Wanderungen und Radtouren einladen. Historische Stätten wie die Burgruine Neurandsberg und das Schloss Wiesenfelden entführen Besucher in vergangene Zeiten. Ein Highlight der Region ist der Waldwipfelweg bei Sankt Englmar. Traditionelle Feste wie das Gäubodenvolksfest in der Stadt Straubing und die regionale bayerische Küche machen den Landkreis zu einem attraktiven Reiseziel für Genießer und Abenteurer gleichermaßen.

TreffpunktDeutschland.de/straubing-region



Stadtturm  
© Waldwipfelweg Sankt Englmar



Herzog Albrecht III, Agnes Bernauer © Agnes-Bernauer-Festspielverein / Jürgen Sper



© Gemeinde Konzell

### Konzell

Direkt am Donau-Regen-Radweg und der Transbayerwald gelegen, bietet sich die Gemeinde Konzell zwischen den Städten Straubing und Cham als Ausgangspunkt für Rad- und Mountainbike-Touren geradezu an. Gepflegte Wanderwege stehen unseren Gästen zur Verfügung - auch der Goldsteigwanderweg und der Jakobsweg führt durch das landschaftlich reizvolle Gemeindegebiet. Der Ferienort Konzell mit den Gemeindeteilen Denkzell, Gossersdorf und Kasparzell garantiert erholsame Urlaubsfreuden zu jeder Jahreszeit. Im modernen Hotel mit Wellnessbereich, komfortablen Ferienwohnungen oder bei gastfreundlichen Privatvermietern genießen Sie unbeschwerter Ferientage. Als Mitgliedsgemeinde in der Urlaubsregion St. Englmar finden sie zahlreiche Freizeitangebote in der näheren Umgebung. TreffpunktDeutschland.de/konzell



Rattenberg Kirche Rathaus  
© Gemeinde Rattenberg

### Rattenberg

Als staatlich anerkannter Erholungsort und bereits mit vielen Auszeichnungen versehen, ist Rattenberg zu jeder Jahreszeit ein lohnendes Urlaubsziel. Neben der herrlichen, sonnigen Lage und einem attraktiven Angebot an Sport- und Freizeitmöglichkeiten sowie einem Heimatmuseum, hat Rattenberg noch einiges mehr zu bieten. Viel trägt dazu bei, den Charme und die niederbayerische Tradition zu erhalten. Wenn im Sommer zum „Rattenberger Heimatfest“ gerüstet wird oder der bekannte „Bauernmarkt“ stattfindet, geht's bayerisch, zünftig zu und man fühlt, wie willkommen man hier ist. Die Vereinsarbeit und der Zusammenhalt in der Dorfgemeinschaft spielen hierbei eine wichtige Rolle. TreffpunktDeutschland.de/rattenberg



Jetzt QR-Code scannen und  
Landkreis Straubing-Bogen  
online entdecken!

[www.treffpunktdeutschland.de/straubing-region](http://www.treffpunktdeutschland.de/straubing-region)



**TIERGARTEN STRAUBING**

## Exotische und einheimische Tiere in 200 Arten

Ganzjährig durchgehend geöffnet  
Direkt an der B8  
Kostenlose Parkplätze  
Barrierefreie Wegeführung  
Hunde an der Leine erlaubt

Mit Abenteuer-spielplatz für kleine Besucher!

Tiergarten Straubing  
Am Tiergarten 3  
94315 Straubing  
Tel.: 09421/94472 222



Straubing, die charmante Stadt an der Donau, ist ein wahres Juwel in Niederbayern. Mit ihrer reichen Geschichte und lebendigen Kultur zieht sie Besucher aus nah und fern an. Die prachtvolle Altstadt besticht durch den beeindruckenden Stadtturm und die majestätische gotische Basilika St. Jakob. Ein Höhepunkt des Jahres ist das Gäubodenvolksfest, eines der größten Volksfeste Bayerns, das mit bayerischer Tradition und ausgelassener Stimmung begeistert. Erholung bieten die herrlichen Donauauen und der nahegelegene Bayerische Wald, die zu Spaziergängen und Radtouren einladen. Straubing vereint auf wunderbare Weise historische Schätze, kulturelle Vielfalt und natürliche Schönheit und ist somit ein unvergessliches Reiseziel. [TreffpunktDeutschland.de/straubing](http://TreffpunktDeutschland.de/straubing)



### Sankt Englmar

Flutlicht-Skifahren, Snowboarden, Rodeln und Pferdeschlittenfahren, Schneeschuhwandern und sogar Snowkiten – die weiße Zeit in Sankt Englmar ist wunderbar vielseitig. Eingebettet in seine Hausberge Pröller, Predigtstuhl und Hirschenstein liegt das familienfreundliche Bergdorf auf einer Höhenlage zwischen 800 und 1.095 Metern an einem Südhang. Wie der gesamte Bayerische Wald ist auch das Skigebiet Sankt Englmar lawinen- und föhnfrei. Zwölf Skilifte, davon fünf mit Flutlicht und vier mit Beschneiungsanlage für schneesicheren Skispaß, Kinderlift und Zauberteppich für Skianfänger, Skischulen und Skiverleih, dazu Fun-Park und Kinder-Fun-Park für Snowboarder bieten beste Voraussetzungen für einen abwechslungsreichen und entspannten Winterurlaub.

[TreffpunktDeutschland.de/sankt-englmar](http://TreffpunktDeutschland.de/sankt-englmar)

### Tiergarten Straubing

Mehr als 200 einheimische und exotische Tierarten leben im Tiergarten Straubing. Majestätische Löwen residieren im brandneuen Gehege. Tiger, Affen und Krokodile kitzeln das Fernweh und bringen einen Hauch Exotik nach Niederbayern. Im Danubium und im Donauaquarium gewähren stattliche Welse, Biber, Pelikane und Fischotter einzigartige Einblicke in die heimische Fauna. Mit schwarzer Punkfrisur und langem roten Schnabel fallen Waldrapen sofort ins Auge. Sie waren ursprünglich in Mittel- und Südeuropa heimisch, wurden aber bereits vor 400 Jahren in der Wildnis ausgerottet. Nun werden Waldrapen wieder in Europa angesiedelt und haben im Tiergarten Straubing ein geschütztes Zuhause erhalten.

Am Tiergarten 3, Straubing



# VERANSTALTUNGEN



### Straubinger Gäubodenvolksfest

07.08. - 17.08.2026, Straubing

Das Straubinger Gäubodenvolksfest ist Bayerns zweitgrößtes Volksfest mit Tradition seit 1812. Neben Festzelten und Fahrgeschäften lockt die Ostbayernschau mit 600 Ausstellern.



### Bayerwald Xperium

Der faszinierenden Welt der Naturwissenschaften ist das Mitmach-Museum Xperium in Sankt Englmar gewidmet. Statt langatmiger Vorträge gibt es mehr als 100 Experimentier- und Mitmachstationen. **Pfarrhofweg 4, St. Englmar**

# FREIZEIT & SPORT



### FREIZEIT & SPORT

#### Haus am Kopf

Maibrunn 9a

94379 Sankt Englmar

09965 80087

[info@waldwipfelweg.de](mailto:info@waldwipfelweg.de)

[www.waldwipfelweg.de](http://www.waldwipfelweg.de)



© Genusshotel Wenisch

**GASTRONOMIE**  
**TONI'S Gasthaus**

im Genusshotel Wenisch  
Innere Passauer Straße 59  
94315 Straubing  
09421 99310  
info@genusshotel-wenisch.de  
www.genusshotel-wenisch.de



© Andreas Meyer /  
Tourismusverband Ostbayern e.V.

**FREIZEIT & SPORT**  
**Rodel- und Freizeit-**  
**paradies St. Englmar**

Grün 10  
94379 St. Englmar  
09965 1203  
info@sommerrodeln.de  
www.sommerrodeln.de



© Wolfgang Six /  
Tourismusverband Ostbayern e.V.

**FREIZEIT & SPORT**  
**Bayerwald**  
**Xperium**

Pfarrhofweg 4  
94379 St. Englmar  
09965 8423976  
info@xperium.de  
www.bayerwald-xperium.de

**ÜBE**  
**RNA**  
**CHT**  
**UNG**



© Bachhof Resort Straubing

**ÜBERNACHTUNG**  
**Bachhof Resort**  
**Straubing**

Bachhof 10  
94356 Kirchroth  
09428 9499969  
info@bachhof-resort.de  
www.bachhof-resort.de



© Erlebnishof Reiner

**ÜBERNACHTUNG**  
**Erlebnishof Reiner**

Maibrunn 3  
94379 St. Englmar  
09469 331  
info@erlebnishof-reiner.de  
www.erlebnishof-reiner.de



© Genusshotel Wenisch

**ÜBERNACHTUNG**  
**Genusshotel**  
**Wenisch**

Innere Passauer Straße 59  
94315 Straubing  
09421 99310  
info@genusshotel-wenisch.de  
www.genusshotel-wenisch.de



© Sunny Hotel Straubing

**ÜBERNACHTUNG**  
**Sunny Hotel**  
**Straubing**

Hunderdorf 4  
94330 Aiterhofen  
09421 7559082  
straubing@sunnyhotel.de  
sunnyhotel-straubing.de

**Kein Event**  
**mehr verpassen.**

**Mit Deiner meinOrt-App.**



[meinOrt.de](https://meinort.de)

**Entdecke auch Deinen Ort!**



**meinOrt**  
by LINUS WITTICH

Jetzt **kostenfrei** in Deinem Store!



Bayerische Thermenland.

# WILLKOMMEN IM LANDKREIS LANDSHUT

UND STADT  
LANDSHUT



Hügelland bei Rahstorf  
© Foto: Ingo Zahlheimer für  
Stadt Rottenburg



Landshut Blick über die Isar  
Basilika St. Martin © Fotograf Hackl /  
Tourismusverbandes Ostbayern e.V.



Burg Trausnitz  
© Fotograf Hackl

## Landshut

Landshut, eine bezaubernde Stadt in Bayern, bietet eine perfekte Mischung aus Geschichte, Kultur und Natur. Die malerische Altstadt mit bunten Giebelhäusern und prächtigen Bauwerken wie der gotischen St. Martinskirche und der Burg Trausnitz entführt Besucher in vergangene Jahrhunderte. Die alle vier Jahre stattfindende Landshuter Hochzeit ist ein spektakuläres Mittelalterfest, das man nicht verpassen sollte. Die Isar, die durch die Stadt fließt, lädt zu entspannten Spaziergängen und Radtouren ein. Zudem locken zahlreiche gemütliche Biergärten und traditionelle bayerische Küche. Landshut bietet ein unvergessliches Urlaubserlebnis für Kultur- und Naturfreunde gleichermaßen.

[TreffpunktDeutschland.de/landshut](http://TreffpunktDeutschland.de/landshut)

## Burg Trausnitz

Die Burg Trausnitz in Landshut, erbaut im 13. Jahrhundert, ist ein beeindruckendes Wahrzeichen mit reicher Geschichte. Ursprünglich von Herzog Ludwig I. gegründet, diente sie jahrhundertlang als Residenz der Wittelsbacher Herzöge. Die Burg bietet einen spektakulären Blick auf Landshut und das Isartal. Highlights sind der Rittersaal, die kunstvoll geschnitzte Holzdecke der Dürnitz und die spätgotische Kapelle. Die „Kunst- und Wunderkammer“ ist ein Zweigmuseum des Bayerischen Nationalmuseums. Die Burggärten laden zu Spaziergängen ein. Regelmäßige Konzerte, Theateraufführungen und Ausstellungen machen die Burg zu einem kulturellen Zentrum.

[Burg Trausnitz, Landshut](http://BurgTrausnitz.de)

## ORTE & REGIONEN IM LANDKREIS LANDSHUT



Stadt  
**Landshut**  
Gemeinde  
**Rottenburg  
a.d. Laaber**  
Gemeinde  
**Velden**



Blick aufs Kloster Oberroning  
© Bernd-Jochen Lindner-Haag



Rathaus Velden  
© VG Velden

## Rottenburg a.d. Laaber

Rottenburg a.d. Laaber liegt im nördlichen Landkreis Landshut. Die Gemeinde setzt sich aus der gemütlichen Kleinstadt Rottenburg sowie den umliegenden kleineren Ortsteilen zusammen. Geprägt ist die Landschaft hier vom bewegten Relief des tertiären Hügellands, welches von der Großen und Kleinen Laaber sowie ihren Zuflüssen durchzogen wird. Von alters her werden die steileren Hänge und Kuppen waldbaulich genutzt, während auf den flacheren Hängen Ackerbau und in den Tälern Grünlandnutzung betrieben wird. Zahlreiche Rad- und Wanderwege führen durch das Gemeindegebiet und machen Natur und Kultur von Rottenburg erlebbar. Für eine gemütliche Rast bieten sich die örtlichen Gasthäuser oder das beheizte Schwimmbad an.

[TreffpunktDeutschland.de/rottenburg-laaber](http://TreffpunktDeutschland.de/rottenburg-laaber)

## Velden

Am Schnittpunkt der Landkreise Erding, Mühldorf am Inn und Landshut sowie an der Grenze des Regierungsbezirks entwickelte sich der Markt Velden mit seinen 130 Ortsteilen zu einem Gemeinwesen, das alle Vorzüge des Lebens „auf dem Land“ mit wichtigen Daseinsfunktionen verbindet. Es gibt wohl wenige Orte, in denen die Werke eines renommierten Künstlers so präsent sind wie im Veldener Ortszentrum. Als besonderes Zeichen der Verbundenheit hinterließ der gebürtige Veldener Georg Brenninger seinem Geburtsort ein Geschenk der besonderen Art. Viele Skulpturen und Kunstwerke aus seiner Hand sind in Velden zu bewundern und machen den Markt zu einem kleinen Freilichtmuseum.

[TreffpunktDeutschland.de/velden](http://TreffpunktDeutschland.de/velden)



Jetzt QR-Code scannen  
und Landkreis Landshut  
online entdecken!

[www.treffpunktdeutschland.de/landshut-region](http://www.treffpunktdeutschland.de/landshut-region)

**SPEZIAL  
2026**

PDF  
Version  
16.03.2026



LINUS WITTICH präsentiert

# Treffpunkt<sup>📍</sup> Deutschland.de

Freizeit- & Reisemagazin

**Tipp:**  
**KissSalis  
Therme**  
Bad Kissingen, Bayern

**UND WAS  
MACHEN  
WIR JETZT?**

Mehr als  
**200**  
WEIHNACHTS-  
MÄRKTE

# URLAUB IN DER HEIMAT BÄDER & WELLNESS

# Und wohin geht's im nächsten Urlaub.

## BÄDER & WELLNESS

### GUIDE



Triamare Erlebnisbad  
© Andreas-Hub /  
Stadt Bad Neustadt a.d.Saale

© Franken-Therme  
Bad Windsheim GmbH

Alle Angaben und  
Termine ohne Gewähr



Noch mehr Weihnachtsmärkte auf  
[www.treffpunktdeutschland.de/wellness](http://www.treffpunktdeutschland.de/wellness)



Bad Brückenau © Steffen Hildenbrand /  
Stadt Bad Brückenau

### Bad Brückenau

Umgeben von herrlicher Natur, im Tal des Flusses Sinn, liegt die kleine Stadt. Schon seit Jahrhunderten kommen Gäste und Besucher, um hier die heilenden Kräfte der Natur und der sieben Heilquellen zu nutzen.  
[TreffpunktDeutschland.de/bad-brueckenau](http://TreffpunktDeutschland.de/bad-brueckenau)



Thermenspaß  
© Kur- & GästeService Bad Füssing

### Bad Füssing

Bad Füssing geht auf Zukunftskurs. Spektakuläre Architektur, neue medizinische Kompetenzzentren, vielfältige neue Hotels und Thermenwelten, die weitläufigen Kurparks als Kunstgalerie  
[TreffpunktDeutschland.de/bad-fuessing](http://TreffpunktDeutschland.de/bad-fuessing)



© Johannesbad Therme Bad Füssing

### Johannesbad Bad Füssing

Die Johannesbad Therme verfügt über hochwirksames, weltweit einzigartiges Thermalwasser aus der eigenen staatlich anerkannten Heilquelle, der Johannesquelle.  
Johannesstraße 2, Bad Füssing



Hohes Schloss © Louis Zuchtriegel

### Bad Grönenbach

In Bad Grönenbach genießen Gäste das klassische Naturheilverfahren nach Sebastian Kneipp in einer persönlichen Atmosphäre.  
[TreffpunktDeutschland.de/bad-groenenbach](http://TreffpunktDeutschland.de/bad-groenenbach)



ALEXBAD © Gemeinde  
Bad Alexandersbad | Florian Miedl

### Bad Alexandersbad

Bad Alexandersbad ist das kleinste Heilbad Bayerns. Schon vor knapp 300 Jahren kamen die Menschen wegen der Wirkung der Heilquelle hierher. [TreffpunktDeutschland.de/bad-alexandersbad](http://TreffpunktDeutschland.de/bad-alexandersbad)



© Gemeinde Bad Alexandersbad /  
Florian Miedl

### ALEXBAD

Im Gesundheitszentrum erwarten Sie ein architektonisch besonderes Panoramabad mit Saunabereich, ein Trainingspark mit modernen Trainingsgeräten sowie ein breites Angebot an Therapie- und Wohlfühlbehandlungen.  
Markgrafenstraße 28, Bad Alexandersbad



© Bad Hindelang Tourismus /  
Wolfgang B. Kleiner

### Bad Hindelang

Bad Hindelang ist nicht nur Heilklimatischer Kurort und Kneipp-Heilbad. Durch das große Naturschutzgebiet gibt es viel zu entdecken und zu erleben.  
[TreffpunktDeutschland.de/bad-hindelang](http://TreffpunktDeutschland.de/bad-hindelang)



Kurgarten mit Arkadenbau  
© Bayer, Staatsbad  
Bad Kissingen GmbH

### Bad Kissingen

Zwischen mediterranen Palmen, plätschernden Quellen und historischen Prachtbauten können Sie in Bad Kissingen UNESCO-Welterbe entdecken. Altbewährte Bäderkultur auf höchstem Niveau.  
[TreffpunktDeutschland.de/bad-kissingen](http://TreffpunktDeutschland.de/bad-kissingen)



© Florian Fraab

### Bad Berneck

Bad Berneck liegt wunderschön eingebettet zwischen sieben Bergen im westlichen Fichtelgebirge und zieht schon seit Hunderten von Jahren Freunde der Romantik an.  
[TreffpunktDeutschland.de/bad-berneck](http://TreffpunktDeutschland.de/bad-berneck)



© Staatsbad und Touristik  
Bad Bocklet GmbH

### Bad Bocklet

Wer nachhaltig etwas für seine Gesundheit tun möchte, ist in Bad Bocklet genau richtig. Das ruhige Mineral- und Moorheilbad ist eingebettet in eine herrliche Naturlandschaft.  
[TreffpunktDeutschland.de/bad-bocklet](http://TreffpunktDeutschland.de/bad-bocklet)



© KissSalis Therme Bad Kissingen

### KissSalis Therme

Hier steht das Heilwasser von Bad Kissingen im Mittelpunkt und wird auf vielfältige Weise für Ihre Entspannung genutzt. Freuen Sie sich auf eine einzigartige Thermen-, Wellness- und Saunalandschaft.  
Heiligenfelder Allee 16, Bad Kissingen



© Franken Tourismus  
Haßberge Tourismus / Andreas Hub

### Bad Königshofen

Eine charmante Kurstadt im unterfränkischen Landkreis Rhön-Grabfeld, umgeben von der sanften Hügellandschaft des Naturparks Hassberge.  
[TreffpunktDeutschland.de/bad-koenigshofen](http://TreffpunktDeutschland.de/bad-koenigshofen)

Franken

# Entspannen in den Heilbädern und Kurorten



Brunnen- und Wandelhalle Bad Kissingen  
© Ingo Peters / Bayer. Staatsbad Bad Kissingen GmbH

Ganz gleich, auf welche Art man Franken für sich entdeckt: Die entspannenden Momente kommen nicht zu kurz. Dafür sorgen die 19 Heilbäder und Kurorte in Franken. Sie sind – dank innovativer Konzepte und Heilschätzen aus der Natur – wahre Gesundheits- und Wohlfühllexperten. Zu ihrem Angebot gehören moderne Thermen, großartige Sauna-

landschaften, Wellness-Anwendungen sowie Besonderheiten wie Deutschlands erster Heilwassersee, Salzseen mit einer Konzentration wie im Toten Meer oder zertifizierte Heilwälder. Hier kann man sich körperlich regenerieren und vor allem die Seele nach allen Regeln der Kunst baumeln lassen.

[www.frankentourismus.de](http://www.frankentourismus.de)



© Opf. Wald

## Sibyllenbad

Sibyllenbad, nahe der deutsch-tschechischen Grenze, ist das einzige Heilbad der Oberpfalz. Es verbindet Wellness auf 2200 m<sup>2</sup> mit der Tradition tschechischer Kurorte wie Marienbad und Kunstförderung.  
Kurallee 1, Bad Neualbenreuth



Luitpoldhöhe  
© Dr. Jan Gensler

## Bad Neustadt an der Saale

Bad Neustadt a. d. Saale liegt in der Mitte Deutschlands, am Fuße der Bayerischen Rhön. Durch seine zentrale Lage ist der Ort gut zu erreichen und bietet viele Ausflugsmöglichkeiten in die vielseitige Region.  
[TreffpunktDeutschland.de/bad-neustadt-an-der-saale](http://TreffpunktDeutschland.de/bad-neustadt-an-der-saale)



Triamare  
© Stadt Bad Neustadt a. d. Saale

## Triamare Wellness- und Erlebnisbad

Das Erlebnisbad verbindet Sport, Spaß und Wellness. Genießen Sie das vielfältige Fitnessangebot, die 94 Meter lange Riesenrutsche sowie die Saunalandschaft auf der Dachterrasse. Mühlbacher Str. 15, Bad Neustadt an der Saale



© Frankentourismus Hub / Bad Rodach

## Bad Rodach

Wer Ruhe, Natur und ein gutes Stück Geschichte sucht, wird in Bad Rodach fündig. Die charmante Kurstadt im Norden Bayerns liegt eingebettet zwischen sanften Hügeln und dichten Wäldern. Herzstück des Wohlfühls ist die Thermenatur mit ihrem heilsamen Thermalwasser.  
[TreffpunktDeutschland.de/bad-rodach](http://TreffpunktDeutschland.de/bad-rodach)



© Peter Deutsch / FrankenTherme - Bad Königshofen Kur-Betriebs-GmbH

## FrankenTherme

Die Franken Therme bietet ein großes Innenbecken, Mega-Whirlpool, Herz-Kreislauf-Außenbecken, Kinder-Erlebnissbereich, Fake-Slide-Röhrenrutsche, Finnisch-Fränkisches Saunadort und den 1. Naturheilwassersee Deutschlands  
Am Kurzentrum 1, Bad Königshofen



© Bad Kötzing Kur- und Gästeservice

## AQACUR Badewelt Bad Kötzing

Die AQACUR Badewelt bietet ihren Gästen einen großen Bade- und Schwimmbereich, Sport-, Spaß- und Therapiebecken und ein Fitnessstudio. Entspannen und träumen Sie in einer wunderschönen Atmosphäre.  
Bgm.-Seidl-Platz 1, Bad Kötzing



Residenzschloss © Tourist-Information Bad Mergentheim / Björn Hänssler

## Bad Mergentheim

Das Stadtbild gibt die besondere Atmosphäre einer alten Residenz wieder, insbesondere das zentral gelegene mächtige Schloss zeugt seit dem 12. Jahrhundert davon.,  
[TreffpunktDeutschland.de/bad-mergentheim](http://TreffpunktDeutschland.de/bad-mergentheim)



Marktplatz © Gäste-Information Bad Neualbenreuth

## Bad Neualbenreuth

Liebevoll erhaltene Egerländer Fachwerkhöfe, barocke Kirchen, versteckt gelegene Waldkapellen, unser Heimatmuseum – all das zeugt von lebhafter, geschichtsträchtiger Vergangenheit und stolzer Tradition.  
[TreffpunktDeutschland.de/bad-neualbenreuth](http://TreffpunktDeutschland.de/bad-neualbenreuth)

**Fränkische Schweiz**

Wandern, Radfahren – Übernachten bei uns

**the niu**

**the niu Hop**  
Romantisch-lässiges Design-Hotel Forchheim

Bahnhofplatz 8 • 91301 Forchheim • +49 (0)9191 353 98 40 • [hop@the.niu.de](mailto:hop@the.niu.de)

**Holiday Inn Express Erlangen**  
Erstklassiges internationales Hotel

Güterbahnhofstraße 9 • 91052 Erlangen • +49 (0)9131 68 19 80 • [frontdesk@hi-express-erlangen.de](mailto:frontdesk@hi-express-erlangen.de)

## Region BADERLAND BAYERISCHE RHÖN



5 Heilquellen Staatsbad BRK  
© Bayerisches Staatsbad  
Bad Brückenau / JanCreune

Gesund sein, aber vor allem gesund bleiben, das ist der größte Wunsch jedes Menschen. Das Bäderland Bayerische Rhön, ein deutschlandweit wohl einzigartiger Zusammenschluss von gleich fünf Kurorten - Bad Bocklet, Bad Brückenau, Bad Kissingen, Bad Königshofen und Bad Neustadt - bietet unter dem Motto „In einem Bad zu Gast – in fünf Bädern zu Hause!“ eine Vielzahl von Gesundheits-Arrangements zur Vorbeugung aber auch zur Linderung von Beschwerden. Gäste profitieren von geballter medizinischer Kompetenz, Kultur pur in den geschichts-trächtigen Kurorten sowie einem gesunden Mittelgebirgsklima im Naturpark und UNESCO Biosphärenreservat Rhön. [TreffpunktDeutschland.de/baederland-bayerische-rhoen](http://TreffpunktDeutschland.de/baederland-bayerische-rhoen)



Heilwassersee  
© Kurverwaltung Bad Koenigshofen



© StahlbadStaatsbad und  
Touristik Bad Bocklet GmbH



© Bad Rodach

### ThermeNatur

Die ThermeNatur bietet Wellness in grüner Umgebung mit über 1.000 qm Wasserflächen, natürlichem Thermalheilwasser, Premium-Saunawelt „Erdfeuer“ und vielfältigen Angeboten. Täglich.  
Thermalbadstraße 18, Bad Rodach



Kurpark © KurGmbH  
Bad Reichenhall / Bayerisch Gmain

### Bad Reichenhall

Die Alpenstadt Bad Reichenhall lockt mit Highlights wie dem Alten Salzbergwerk, dem Königlichen Kurgarten, der Rupertus Therme und der St. Nikolaus-Kirche.

[TreffpunktDeutschland.de/bad-reichenhall](http://TreffpunktDeutschland.de/bad-reichenhall)



© Berchtesgadener  
Land Tourismus GmbH

### RupertusTherme

Die Rupertustherme in Bad Reichenhall ist ein Wellnessparadies, das Erholung und Entspannung inmitten der atemberaubenden bayerischen Alpen bietet.

Friedrich-Ebert-Allee 21, Bad Reichenhall



© Frankentourismus Hub / Bad Rodach

### Bad Rodach

Wer Ruhe, Natur und ein gutes Stück Geschichte sucht, wird in Bad Rodach fündig. Die charmante Kurstadt im Norden Bayerns liegt eingebettet zwischen sanften Hügeln und dichten Wäldern. Herzstück des Wohlgefühls ist die ThermeNatur mit ihrem heilsamen Thermalwasser.

[TreffpunktDeutschland.de/bad-rodach](http://TreffpunktDeutschland.de/bad-rodach)



Kurpark Wandelhalle Badhof  
© Christian Borntraeger

### Bad Salzschlirf

Seit über 185 Jahren empfängt der Kurort Bad Salzschlirf mit liebevoll erhaltenen Fachwerkhäusern und einer großen Dichte an Jugendstilgebäuden sowie dem denkmalgeschützten Kurpark seine Gäste.

[TreffpunktDeutschland.de/bad-salzschlirf](http://TreffpunktDeutschland.de/bad-salzschlirf)



© Kur und Freizeit GmbH

### Spessart Therme

Wer mag, kombiniert den Besuch mit einer Auszeit in der 4-Sterne-Saunawelt am Kurpark, einer Wohlfühlmassage plus Bad Sodener Heißer Sole-Rolle im WellVitamed oder verschnauft im einzigartigen „Meeresklima“ der Totes-„Meer-Salzgrotte.“

Frowin-von-Hutten-Str. 5,  
Bad Soden-Salmünster



Burgruine Stolzenberg  
© Heiko Rhode

### Bad Soden-Salmünster

Das Heilbad am Spessart - ist bekannt für seine außergewöhnlich starken Solequellen, die u.a. in die Becken der Spessart Therme fließen. Die Stadt bietet spannende wie entspannende Möglichkeiten für Gesundheitsurlauber, Familienausflüge und Genusswanderer. [TreffpunktDeutschland.de/bad-soden-salmuenster](http://TreffpunktDeutschland.de/bad-soden-salmuenster)



Vierzehnheiligen  
© Tourist Information Bad Staffelstein

### Bad Staffelstein

Mitten im „Gottesgarten am Obermain“ liegt Bad Staffelstein. Auf der einen Seite erhebt sich das prunkvolle, von den Brüdern Dientzenhofer erbaute, Kloster Banz und gegenüber die barocke Wallfahrtskirche Vierzehnheiligen.

[TreffpunktDeutschland.de/bad-staffelstein](http://TreffpunktDeutschland.de/bad-staffelstein)



© Obermain Therme

### Obermain Therme

Wärme, Wasser und Salz – unter diesem Motto vereint die Obermain Therme in Bad Staffelstein ThermenMeer, Premium-Saunaland, Wellness und Therapie unter einem Dach.

Am Kurpark 1, Bad Staffelstein



© Markt Bad Steben /  
Bayerisches Staatsbad

### Bad Steben

Das traditionsreiche Staatsbad Bad Steben ist der bedeutendste Urlaubs- und Kurort im Frankenwald. Den Kurpark schmücken Bauwerke des Klassizismus und des Jugendstils. [TreffpunktDeutschland.de/bad-stebeb](http://TreffpunktDeutschland.de/bad-stebeb)



© Andreas Hub / laif / Tourist-Information  
Bayerisches Staatsbad Bad Steben

### Therme Bad Steben

Das moderne Thermalbad bietet eine Vielzahl von Innen- und Außenpools mit unterschiedlichen Temperaturen, um die Bedürfnisse der Besucher zu erfüllen. Die exklusive Saunalandschaft sorgt für zusätzliche Erholung

Badstraße 31, Bad Steben



© Tourist Information Bad Tölz

### Bad Tölz

Es gibt nur wenige Orte in Oberbayern, die so vielseitig sind wie unser Voralpenstädtchen. Die Stadt ist klimatischen, geographischen und landschaftlichen Vorzügen gesegnet.

[TreffpunktDeutschland.de/region](http://TreffpunktDeutschland.de/region)



© Stadt Weißenstadt / Kur- & Tourist-Information Weißenstadt

## Bad Weißenstadt am See

Bad Weißenstadt liegt ganz idyllisch im Naturpark Fichtelgebirge, eingebettet im Tal der Eger. Sie zeichnet sich durch ihre romantischen Straßenzeilen, einzigartige Felsenkeller und historischen Scheunereien aus.

TreffpunktDeutschland.de/weissenstadt



© Siebenquell GesundZeitResort

## Siebenquell

Große zusammenhängenden Wasserfläche mit vielen Attraktionen, einer Poolbar, Außenbecken und Sonnenliegewiese. Saunalandschaft mit neun Erlebnis- und Themasauen, einer Schneekammer, Saunagarten mit Thermalwasser-Außenbecken und Ruhebereichen.

Thermenallee 1, Bad Weißenstadt



Rathaus © Kur-, Kongress- und Touristik GmbH Bad Windsheim

## Bad Windsheim

Ein historischer Stadtkern schmücken die ehemals freie Reichsstadt Bad Windsheim. Die Franken-Therme, das einzige Heilbad Mittelfrankens, zum Entspannen und Erholen ein.

TreffpunktDeutschland.de/bad-windsheim



© Franken-Therme Bad Windsheim

## Franken-Therme Bad Windsheim

Mit ihren drei Bereichen, den Thermal-Badehallen mit Salzsee, der Sauna-Landschaft und dem Wellness-Bereich, bietet die weitläufige Anlage Wohlgefühl pur! Insgesamt sechs Becken erstrecken sich über die großzügige Badelandschaft.

Erkenbrechtallee 10, Bad Windsheim



© Kur- und Tourismusbetrieb Bad Wörishofen

## Bad Wörishofen

Mit zahlreichen Freizeitmöglichkeiten und herzlicher Gastlichkeit empfängt das Kneipp-Original Bad Wörishofen im Allgäu, rund 70 Kilometer westlich von München gelegen, seine Gäste. Viel Bewegung und frische Luft weitab vom Alltagsstress gibt es im 163.000 Quadratmeter großen Kurpark mit Rosen-, Duftgärten und Barfußweg im Herzen des Kurortes. Der etwa fünf Kilometer lange Glücksweg als Teil der Allgäuer Wanderrilogie erzählt die Geschichte mystischer und heilender Orte mit Anekdoten und Gedichten rund um das Leben von Pfarrer Sebastian Kneipp. Eine Tour auf den 250 Kilometern Rad- und Wanderwegen rund um Bad Wörishofen oder eine Runde Golf auf dem 18-Loch-Platz des Golf Club Bad Wörishofens runden den sportlichen Urlaub ab.

TreffpunktDeutschland.de/bad-woerishofen

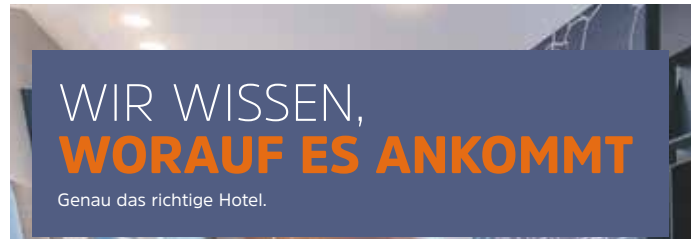


©Therme Bad Wörishofen

## THERME Bad Wörishofen

Echte Palmen, türkisglitzerndes Thermalheilwasser und paradiesische Ruheoasen zum Entspannen und Relaxen: In der THERME Bad Wörishofen genießen Besucher einen unvergesslichen Kurzurlaub im Paradies. Absolute Ruhe und Erholung verspricht das Mindestalter von 16 Jahren. Familien sind immer samstags von 9 bis 19 Uhr herzlich willkommen. Das Thermalwasser ist als Heilwasser staatlich anerkannt. Wassertemperaturen zwischen 34°C und 38°C machen ein Bad zur wahren Entspannungsoase. Im Vitalbad und den Saunen genießen Wellnessliebhaber die positiven Eigenschaften des gesunden Schwitzens in traumhaft schönem Ambiente. Mehr als 15 unterschiedlich thematisierte Sauna- und Wellnessattraktionen garantieren für ein unvergleichliches Wohlfühlerelebnis.

Thermenallee 1, Bad Wörishofen



# WIR WISSEN, WORAUF ES ANKOMMT

Genau das richtige Hotel.

## ERWARTEN SIE MEHR



### ZIMMER

- 186 Standardzimmer
- Kostenfreies WLAN (Glasfaser)
- Moderne Badezimmer
- Bügeln und -brett
- Auswahl unterschiedlicher Kissen
- 40" LED-TV inkl. Google Chromecast
- Effizienter Arbeitsbereich
- USB-Steckdosen
- 15" Safe inklusive Ladefunktion
- Kaffee- und Tee-Station
- Haartrockner



### AUSSTATTUNG

- Apple-Mac-Business-Corner
- Kostenfreies WLAN (Glasfaser)
- Tiefgarage

### VERANSTALTUNGEN

- Meetingraum mit Tagungstechnik für bis zu 16 Personen
- Bitte wenden Sie sich für ein individuelles Angebot an [reservations@hi-express-erlangen.de](mailto:reservations@hi-express-erlangen.de)



### ESSEN & TRINKEN

- Reichhaltiges Express Start™ Frühstück sowie nach Wahl auch „Grab & Go!“
- 24 Stunden Service an unserer Lobbybar

### BREAKFAST HOURS

- Montag bis Freitag 06.30 – 10.00 Uhr
- Sa., So. und Feiertage 07.00 – 11.00 Uhr



Hoteller: Jan Exner, HR, IHG  
Güterbahnhofstraße 9, 91052 Erlangen  
T: +49 (0) 9121 68198-0  
F: +49 (0) 9121 68198-555  
[frontdesk@hi-express-erlangen.de](mailto:frontdesk@hi-express-erlangen.de)

Buchen Sie direkt bei uns und werden Sie IHG® Rewards Club Mitglied



EIN IHG® HOTEL  
ERLANGEN



Wellenbad © Therme Erding

## Therme Erding

Südseeparadies mitten in Bayern. In der größten Therme der Welt, der Therme Erding, erwartet die Besucher ein traumhaftes Urlaubsparadies unter Palmen. Unzählige Attraktionen rund um Rutschen, Saunieren, Thermal- und Wellenbaden bieten Erholung, Spaß und Action für alle Ansprüche. In der tropischen Therme lässt sich Wellness mit der ganzen Familie genießen. Für Adrenalin hingegen sorgt das Galaxy Erding, Europas größte Rutschenwelt, mit 28 spektakuläre Bahnen in 3 Schwierigkeitslevels. Ein Bad wie im echten Meer erleben die Besucher im türkisglitzernden Wellenbad. In den Wellnesswelten der VitalOase (textil) sowie der VitalTherme & Saunen (textilfrei) erwarten Gäste ab 16 Jahren einmalige Wohlfühlmomente.



GALAXY ERDING © Therme Erding



Therme Innenbecken © Therme Erding



© TI-Fürth / Tim Händel

## Fürth

Von Abenteuern auf der Michaelis-Kirchweih bis zu Klassik Open-Airs – Fürths Events begeistern. Tanzen beim New Orleans- oder Fürth Festival, feilschen auf dem Grafflmarkt und Kultur im Stadttheater und der Comödie.

TreffpunktDeutschland.de/fuerth



© Touristinformation an der Therme Obernsees

## Mistelgau-Obernsees

Eingebettet in unberührter Natur finden sich hier viele idyllische Wander- und Radwege. Wo einst die Dampflokomotive fuhr, lässt es sich heute beschaulich durch die einmalige Landschaft radeln.

TreffpunktDeutschland.de/mistelgau



© Therme Obernsees

## Therme Obernsees

Längst gilt die Therme als mehrfach ausgezeichnete „Perle“ der Fränkischen Schweiz. Das mineralhaltige Thermalwasser kommt aus Urtiefen des Juragesteins. Das Wasser belebt und entspannt zugleich. An der Therme 1, Mistelgau-Obernsees



© Ruhpolding Tourismus GmbH

## Vita Alpina Erlebnis & Wellnessbad

Das Erlebnis- & Wellnessbad mit großer Saunalandschaft bietet Spaß und Vergnügen für Wasserratten jeden Alters. Branderstraße 1, Ruhpolding



© Vitaplan Thermalbad GmbH & Co. KG

## Fürthermare

„Zeit für Dich. Raum für Deine Träume.“ Mit diesem Slogan wirbt das Fürthermare in Fürth um seine Gäste. Raum für Träume gibt es tatsächlich mehr als genug, Badespaß nicht minder. Wenn in der warmen Jahreszeit das Sommerbad öffnet und damit das Angebot der Erlebnistherme mit ihren vielen Facetten erweitert, dann stehen den Besuchern sogar mehr als 4.000 Quadratmeter Wasserfläche zur Verfügung. Zuletzt wurden im März 2022 die neue „Hacienda los Sueños“, ein großzügiges Ruhehaus im mallorquinischen Stil, sowie die Eventaufguss-Sauna „Casa Grande“ mit bis zu 100 Plätzen eingeweiht. Scherbsgraben 15, Fürth



© Ruhpolding Tourismus GmbH

## Ruhpolding

Ruhpolding im südöstlichen Feriendreieck Deutschlands ist ein besonderes Stück Bayern. Zwischen Chiemsee, Alpenvorland und Chiemgauer Alpen breitet die Natur ihre ganze Vielfalt aus. Die ursprüngliche, bayerische Volkskultur gibt den Gästen ein echtes Heimatgefühl. Im Norden der Chiemsee, ringsum die Gipfel der Chiemgauer Alpen – dazwischen das Miesenbacher Tal, durch welche die weiße Traun plätschert, und das Drei-Seen-Naturschutzgebiet „Klein-Kanada“. Mitten drin in dieser Idylle liegt das 7.000-Seelen-Dorf Ruhpolding mit der mächtigen barocken Kirche und Lüftlmalerei an den schmucken Bürgerhäusern. Ruhpolding ist ein bekannter Tourismusort – und ein Genuss-Tipp für alle Jahreszeiten.

TreffpunktDeutschland.de/ruhpolding



© Europa-Park

## Rulantica Wasser-Erlebniswelt

Im 32.600m<sup>2</sup> großen Indoor- sowie im 11.000m<sup>2</sup> umfassenden Outdoor-Bereich können Abenteurer in zwölf thematisierten Bereichen 37 einzigartige Attraktionen – darunter 27 Rutschen – auskundschaften. Erschöpft von all den Abenteuern in den spritzigen Fluten von Rulantica können Erholungssuchende ihre Seele im neuen Ruhe- und Saunabereich „Hyggedal“ baumeln lassen. Die Wohlfühloase im Stil einer nordischen Waldlandschaft verfügt über zahlreiche gemütliche Liegemöglichkeiten, zwei große Saunen sowie eine traumhafte Außenterrasse, auf der die Gäste die südbadische Sonne auf der Haut spüren können. Roland-Mack-Ring 1, Rust



© Stadt Stein

## Stein

Wer an Stein denkt, dem fällt wohl zuerst Faber-Castell ein oder die B14 oder beides. Dabei hat die Stadt, die zwar am südwestlichen Rand Nürnbergs am linken Ufer der Rednitz liegt, aber zum Landkreis Fürth gehört, viel, viel mehr zu bieten. TreffpunktDeutschland.de/rosstal



© Stadt Stein

## Kristall Palm Beach

Das Kur- & Freizeitbad bietet eine Vielzahl von nassen Freizeitmöglichkeiten. Spaß und Action gibt es im Erlebnisbad und der Rutschenwelt. Entspannung und Erholung im Sauna und Wellnessbereich. Albertus-Magnus-Straße 29, Stein



© Kur- und Touristinformation STADT TREUCHTLINGEN/ Dietmar Denger

## Treuchtlingen

Im Herzen Bayerns, eingebettet zwischen den sanften Hügeln des fränkischen Altmühltals, liegt die Thermenstadt Treuchtlingen. Als staatlich anerkannter Erholungsort mit Heilquellen-Kurbetrieb steht Treuchtlingen für Gesundheit, Wohlbefinden und natürliche Entschleunigung. Inmitten dreier atemberaubender Naturräume rund um die Stadt Treuchtlingen versprechen drei abwechslungsreiche Naturlandschaften – der Naturpark Altmühltal, das Fränkische Seenland und der Geopark Ries – unzählige Entdeckungstouren für Naturbegeisterte und aktive Familien. Ob auf naturnahen Wanderwegen, gut ausgebauten Radwegen am Flussufer, rasanten Mountainbike-Trails oder bei einem Wellnessstag in der Altmühltherme – das kleine Juwel Bayerns lässt sich auf vielfältige Art und Weise erleben. TreffpunktDeutschland.de/treuchtlingen



© Dietmar Denger / Stadtwerke Treuchtlingen KU

## Altmühltherme Treuchtlingen

Die Altmühltherme in Treuchtlingen bietet Ruhe, Erholung und Gesundheit direkt an der Altmühl. Das 18.000 Jahre alte Heilwasser enthält wertvolle Mineralien, ideal für Wohlbefinden und Rehabilitation. Moderne Thermenlandschaften bieten Thermalbecken mit Temperaturen von 32-37°C, Whirlpool, Massagedüsen, Farblichttherapie, Kneipp-Anlage und Gastronomie. Die Saunalandschaft auf über 3.000 m<sup>2</sup> umfasst Panoramasauna, Biosauna, Dampfbad, Ruhezonen, Saunagarten und eine einzigartige Schienenbus-Sauna. Familien genießen Rutschen, Kletterspaß, Sprunganlage und Heilwasser, im Sommer inklusive Freibad mit Heilwasser. Bürgermeister-Döbler-Allee 12, Treuchtlingen



### Sommerurlaub im Europa-Park Erlebnis-Resort

Auch im Jahr 2026 begeistert der Europa-Park seine Gäste mit einer einzigartigen Mischung aus Attraktionen, Shows und europäischem Flair. Mit über 100 Attraktionen und Shows, landestypischer Architektur und authentischer Küche ist der Europa-Park seit über 50 Jahren das ideale Ausflugsziel für die ganze Familie. In direkter Nachbarschaft befindet sich mit Rulantica außerdem eine einzigartige Wasserwelt, die zu jeder Jahreszeit fantastischen Wasserspaß im Innen- und Außenbereich bietet. Die sechs parkeigenen 4-Sterne (Superior) Hotels und die Silver Lake City runden den Kurzurlaub im Europa-Park Erlebnis-Resort ideal ab.

### Bienvenue, Monaco! Herzlich Willkommen, Sally! Ahoi, Snorri!

Ab 2026 glänzt das Fürstentum Monaco als 18. europäischer Themenbereich im Europa-Park! Inspiriert vom mediterranen Flair erleben Gäste rund um die Achterbahn „Silver Star“ das Land in all seinen Facetten mit prachtvoller Architektur, edlen Yachthäfen und kulinarischen Highlights. Eine exklusive Autoausstellung aus der Sammlung von Fürst Albert II. bringt den Riviera-Glamour nach Rust. Bereits ab November 2026 begeistert im Europa-Park die „Winter Zirkus Revue“ in enger Zusammenarbeit mit dem Internationalen Zirkusfestival von Monte Carlo. **Rust**



Griechenland Poseidon  
© Europa-Park



Silver Star  
© Europa-Park

## TreffpunktDeutschland Newsletter ABONNIEREN UND GEWINNEN

Einmal im Monat stellt die TreffpunktDeutschland-Redaktion einen Newsletter zusammen. Aktuelle touristische Themen, neue Orte und Regionen, aktuelle Eventhighlights und vieles mehr werden Sie hier finden. Zweimal im Jahr verlosen wir, unter allen Newsletter-Abonnenten, tolle Preise. Für Frühling/Sommer 2026 haben wir einen ganz besonderen Preis für Sie:

## Das gibt es zu gewinnen 2 x 2 EHRENKARTEN FÜR DEN EUROPA-PARK

Einfach bis zu 31.08.2026 Newsletter abonnieren unter [www.TreffpunktDeutschland.de/newsletter](http://www.TreffpunktDeutschland.de/newsletter)



Der Rechtsweg ist ausgeschlossen.



Rulantica  
© Europa-Park



Poseidon  
© Europa-Park

# MEHR ALS 50 REISEMAGAZINE GIBT ES ONLINE



**TreffpunktDeutschland.de/  
reisemagazine**

## Ihr Ort das nächste Mal mit dabei! AUSGABE HERBST/WINTER 2026/27

Möchten Sie, dass Ihr Ort in einer der nächsten Ausgaben unserer Reisemagazin-Reihe „WILLKOMMEN IN DER REGION ...“ mit redaktionellen Artikeln vertreten ist? Dann senden Sie uns Ihre Texte und Fotos per E-Mail an [d.danitz@wittich-forchheim.de](mailto:d.danitz@wittich-forchheim.de). Je nach verfügbarem Platz veröffentlichen wir diese kostenlos in unseren Reisemagazinen. Alternativ können Sie auch das Formular auf dieser Seite nutzen.



[www.TreffpunktDeutschland.de/mitmachen-reisemagazin](http://www.TreffpunktDeutschland.de/mitmachen-reisemagazin)

## Das perfekte Werbeumfeld IHRE ANZEIGE DAS NÄCHSTE MAL DABEI!

Unsere Reisemagazine werden kostenlos über Tourismusämter, Übernachtungsbetriebe und Freizeiteinrichtungen vor Ort verteilt. Dank der gezielten Verbreitung an interessierte Zielgruppen und der hochwertigen redaktionellen Inhalte können Sie hier kostengünstige, zielgerichtete Anzeigen schalten – ohne Streuverlust. Die Reisemagazine erscheinen im Frühjahr und Herbst. **Haben Sie Interesse? Dann kontaktieren Sie uns!**



**Andrea Kossowski**  
[a.kossowski@wittich-forchheim.de](mailto:a.kossowski@wittich-forchheim.de)  
09191 723258



**Susanne Emmert-Deuerlein**  
[s.emmert-deuerlein@wittich-forchheim.de](mailto:s.emmert-deuerlein@wittich-forchheim.de)  
09191 723263

**IMPRESSUM** Treffpunkt Deutschland WILLKOMMEN IN DER REGION... ist ein unabhängiges Reisemagazin. Die veröffentlichten Artikel basieren auf zugesandte Artikel der jeweiligen Tourismusbüros und touristischen Partnern und müssen nicht die Meinung des Verlages widerspiegeln. Alle Angaben sind ohne Gewähr. Herausgeber: LINUS WITTICH Medien KG, Peter-Henlein-Straße 1, 91301 Forchheim, Telefon 09191 72320, Geschäftsführer: Christian Zenk Redaktion: Detlef Danitz, Telefon 09191 723239, [d.danitz@wittich-forchheim.de](mailto:d.danitz@wittich-forchheim.de) Anzeigen: Susanne Emmert-Deuerlein, Telefon: 09191 7232-63, [s.emmert-deuerlein@wittich-forchheim.de](mailto:s.emmert-deuerlein@wittich-forchheim.de), Andrea Kossowski, Telefon: 09191 723258, [a.kossowski@wittich-forchheim.de](mailto:a.kossowski@wittich-forchheim.de). Eine Haftung für die Richtigkeit telefonisch aufgebener Anzeigen kann nicht übernommen werden. Für Anzeigenveröffentlichungen und Fremdbeilagen gelten die Allgemeinen Geschäftsbedingungen [wittich.de/agb](http://wittich.de/agb) und die zzt. gültige Preisliste. Für Textveröffentlichungen gelten unsere Allgemeinen Geschäftsbedingungen. Veröffentlichte Artikel und Rubriken, die mit dem Namen eines Verfassers gekennzeichnet sind, müssen nicht die Meinung des Verlages widerspiegeln. Für unverlangt eingesandte Manuskripte oder Bilder kann keine Rücksendung verlangt werden. Nachdruck, Vervielfältigung oder sonstige Verwertung des Inhaltes nur mit schriftlicher Genehmigung des Verlages. Urheberrechtshinweise: Der Inhalt und das Layout dieser Webpräsentation sind urheberrechtlich geschützt. Nachdrucke und sonstige Verwendung jeglicher Art, auch auszugsweise, bedürfen der ausdrücklichen schriftlichen Genehmigung des Verlages.

LINUS WITTICH PRÄSENTIERT

# ÜBER 50 KOSTENLOSE REISEMAGAZINE

NEU:  
FRÜHLING  
SOMMER  
2026

Entdecke mit TreffpunktDeutschland deine Heimat neu.



UND WAS  
MACHEN  
WIR ALS  
NÄCHSTES?

In unserer Reisemagazin-Reihe „WILLKOMMEN IN DER REGION ...“ stellen wir Ihnen jeweils einen bayerischen Landkreis sowie die angrenzenden Landkreise vor. So erhalten Sie touristische Informationen über einen Umkreis von ca. 50 km. Tausende Tipps zu Regionen, Orten, Sehenswürdigkeiten und Veranstaltungen warten darauf, von Ihnen neu entdeckt zu werden.

Unsere zwei gedruckten Reisemagazine liegen zur kostenlosen Mitnahme in vielen Tourismusbüros und Übernachtungsbetrieben der vorgestellten Landkreise aus.

Über 50 E-Paper-Reisemagazine warten darauf, kostenlos heruntergeladen zu werden.

Gerne schicken wir Ihnen die einzelnen kostenlosen Reisemagazine per Post nach Hause.\*

GLEICH  
BESTELLEN

\* Einfach unten den QR-Code scannen oder auf [www.TreffpunktDeutschland.de/willkommen](http://www.TreffpunktDeutschland.de/willkommen) gehen. Gewünschtes Reisemagazin auswählen und bestellen. Es fallen lediglich Versandkosten an. Solange der Vorrat reicht – also schnell sein!

Für über 50 Regionen gibt es jeweils ein eigenes E-Paper-Reisemagazin. Die folgenden Regionen können Sie mit Treffpunkt Deutschland entdecken:

Aichach, Amberg, Ansbach, Aschaffenburg, Augsburg, Bad Kissingen, Bad Neustadt a.d.Saale, Bad Staffelstein, Bad Tölz, Bad Windsheim, Bad Wörishofen, Bamberg, Bayreuth, Cham, Coburg, Dachau, Dillingen a.d.Donau, Eichstätt, Erding, Erlangen, Forchheim, Fürth, Füssen, Grafenau, Günzburg, Haßfurt, Hof, Karlstadt, Kelheim, Kempten, Kitzingen, Kronach, Kulmbach, Landsberg am Lech, Lindau (Bodensee), Miltenberg, München, Neu-Ulm, Neuburg a.d.Donau, Neumarkt i.d.OPf., Nürnberg, Oettingen, Regensburg, Rosenheim, Roth, Schwandorf, Schweinfurt, Straubing, Tirschenreuth, Traunstein, Weiden, Weißenburg, Wunsiedel und Würzburg.



QR-Code scannen und mit unseren Reisemagazinen Deutschland entdecken!

[www.TreffpunktDeutschland.de/willkommen](http://www.TreffpunktDeutschland.de/willkommen)