

Frühling
Sommer
2026

PDF
Version
16.03.2026



LINUS WITTICH präsentiert

Treffpunkt[📍] Deutschland.de REISEMAGAZIN

Tipp:
Augsburger
Renaissance-
Rathaus mit
Goldenem
Saal

Seite 6

**Europa-Park
Gewinnspiel**

Seite 43

**UND WAS
MACHEN
WIR JETZT?**

**Spezial
BÄDER-
WELLNESS**
Seite 37

**URLAUB IN DER HEIMAT
WILLKOMMEN IN DER
REGION AUGSBURG**
Landkreis Augsburg und Umgebung

Rathaus, Augsburg
© Detlef Danitz

Augsburg Landkreis * Donau-Ries Landkreis * Aichach-Friedberg Landkreis
Landsberg Landkreis * Ostallgäu Landkreis * Unterallgäu Landkreis * Günzburg Landkreis
Neu-Ulm Landkreis * Alb-Donau-Kreis Landkreis
Bayerisch-Schwaben * Allgäu * Landsberg Ammersee Lech



Augsburg

Bayerisch-Schwaben

Augsburg ist eine Stadt mit über 2000 Jahre Geschichte und vielen beeindruckenden Sehenswürdigkeiten. Seit 2019 ist die Stadt mit dem Augsburger Wassermanagement-System UNESCO Welterbe.

Ab Seite 6



Landkreis Augsburg

Augsburger Land

Bayerisch-Schwaben

Mit seiner reichen Geschichte, seiner vielfältigen Kultur und Landschaft ist das Augsburger Land ein attraktives Ziel für ein paar Tage Entspannung.

Ab Seite 5



Landkreis

Donau-Ries

Bayerisch-Schwaben

Naturliebhaber erleben eine unberührte Schönheit: idyllische Flusslandschaften, den UNESCO Global Geopark Ries und Wanderwege bieten perfekte Erholung und Erkundungsmöglichkeiten.

Ab Seite 10



Landkreis Dillingen

Dillinger Land

Bayerisch-Schwaben

Eine Mischung aus Natur, Kultur und Geschichte. Der Landkreis liegt im Südwesten von Bayern und ist geprägt von sanften Hügeln, grünen Wiesen und ausgedehnten Wäldern.

Ab Seite 14



Landkreis

Günzburg

Bayerisch Schwaben

Der Landkreis Günzburg ist ein wunderschönes Reiseziel für alle, die auf der Suche nach Genuss, Outdoor-Abenteuern und kulturellen Erlebnissen sind.

Ab Seite 19



Landkreis Aichach-Friedberg

Wittelsbacher Land

Bayerisch-Schwaben

Malerische Landschaft, die perfekte Umgebung für eine Vielzahl von Freizeitaktivitäten wie etwa Wandern, Radfahren oder Familienausflüge.

Ab Seite 17



Landkreis

Alb-Donau-Kreis

Schwäbische Alb

Der Alb-Donau-Kreis begeistert mit malerischer Natur, historischen Städten und kulinarischen Genüssen.

Ab Seite 23



Landkreis

Wittelsbacher Land

Bayerisch-Schwaben

Tourismus-Regionen

Bayerisch-Schwaben

Ab Seite 3

Allgäu

Ab Seite 25

Oberbayern

Ab Seite 34

Landsberg-Ammersee-Lech

Ab Seite 25



Landkreis

Neu-Ulm

Bayerisch-Schwaben

Der Landkreis Neu-Ulm, in Bayern gelegen, beeindruckt mit malerischer Natur und historischem Charme.

Ab Seite 20



Landkreis

Unterallgäu

Allgäu

Das Unterallgäu ist ein Paradies für Outdoor-Enthusiasten, mit Wanderwegen, Radtouren, Wassersport am Illersee und den Allgäuer Alpen zum Erkunden.

Ab Seite 30



Landkreis Ostallgäu

Schlosspark im Allgäu

Allgäu

Hier beeindruckt Neuschwanstein, Hohenschwangau, Füssen, das Allgäuer Bergpanorama und die malerische Hopfensee-Region mit ihren atemberaubenden Sehenswürdigkeiten.

Ab Seite 26



Landsberg Ammersee Lech

Landkreis Landsberg

Im Süden das Alpenvorland, im Westen Schwaben, im Norden Augsburg und im Osten der Ammersee. Und mittendrin die Urlaubsregion Landsberg Ammersee-Lech.

Ab Seite 35

Die Darstellung der Karte ist nicht maßstabsgetreu.

Schwaben.

WILLKOMMEN IN BAYERISCH-SCHWABEN



Augsburg, Rathaus
© TVABS, F. Trykowski
Aichach Sisi-Lauschtour
© TVABS, Fouad Vollmer

Bayerisch-Schwaben erleben

Kurzreiseziel für eine Auszeit vom Alltag. Lieblingsplatz für Ferien mit der Familie. Ausgangspunkt für sportliche Individualisten und Geheimtipp für Naturfreunde, Ruhesuchende und Genießer. All das ist Bayerisch-Schwaben. Vom Nördlinger Ries über die Flusstäler rund um die Donau bis hinein ins Voralpenland ganz im Süden lässt sich die Region auf vielfältige Art und Weise entdecken: Aktiv vom Fahrradsattel aus oder Schritt für Schritt auf abwechslungsreichen Wander- und Pilgerwegen.

Der City-Trip heißt hier „Stadhupfer!“ und führt in charmante Orte und geschichtsträchtige Städte wie die UNESCO-Welterbestadt Augsburg, Dillingen oder Donauwörth. Bei 23 Lauschtouren in der Region gibt es Natur & Kultur auf die Ohren und Insiderwissen zu den interessanten Themen der Region. Urlauber begeben sich auf die Spuren von Römern, Fuggern, Wittelsbachern & Co. oder erkunden Museen-Welten von Ballonen & Bienen bis hin zu schwäbischer Alltagskultur. Die herzhafteste Küche mit ihren regionalen Spezialitäten rundet das Genusserlebnis ab.

Wer auf dem Laufenden sein will, bucht am besten den Newsletter der Region mit vielfältigen Entdeckertipps: www.bayerisch-schwaben.de/newsletter

Destinationsmarketing Bayerisch-Schwaben

Schießgrabenstr. 14, 86150 Augsburg, Tel.: 0821 45040110, info@tvabs.de, www.bayerisch-schwaben.de



Gersthofen Ballonmuseum
© Frauke Wichmann



Rieser Bauertorte
© TVABS / Jungle GmbH - Andi Mayr



Bayerisch-Schwaben
Ab aufs Rad:
Entlang
paradiesischer
Wege

Sandra Müller Radeln an der Günz
© TVABS / F. Trykowski

Genussradler, sportliche Biker und Familien mit kleinen Pedalrittern genießen in Bayerisch-Schwaben die große Freiheit auf zwei Rädern. Ein perfekt ausgeschildertes Radwegenetz zwischen der Iller im Westen und der Paar im Osten kreuzt dank kluger Streckenführung immer wieder den Klassiker aller Fernradwege, den Donauradweg. Auch das Flüsse-Trio Mindel-Kammel-Günz und die idyllischen Schleifen von Zusam und Wörnitz lassen sich so an- und verbinden, genauso wie der neue Lechradweg. Von seiner Mündung in die Donau führte er vorbei an eindrucksvollen Wasserkraftwerken und Stauseen bis nach Augsburg und weiter in Richtung Alpen. Beim „Flüssehüpfen“, dem unkomplizierten Wechseln zwischen den Flussradwegen, lässt sich die Region auf Tagesausflügen oder mehrtägigen Touren in all ihren Facetten erkunden. Auch der DonauTäler-Radweg, der 14 idyllische Nebentäler der Donau erschließt, eröffnet viele Hüpf-Optionen. Besondere Thementouren bietet Bayerisch-Schwaben ebenfalls: die Ost-Schleife der „Von Krater zu Krater“-Tour auf den Spuren des Ries-Meteoriten oder den 7-Kapellen-Rundweg, auf dem Architekturfans hölzerne Wegkapellen als spirituelle Landmarken radelnd bestaunen. Wer nichts dem Zufall überlassen mag, plant die nächste Tour bequem mit der Komoot-Collection „Flüssehüpfen“ inklusive detaillierter Routen und Navigation.

TreffpunktDeutschland.de/bayerisch-schwaben

LANDKREISE & KREISFREIE STÄDTE IN BAYERISCH-SCHWABEN



Stadt
Augsburg
Landkreis
Aichach-
Friedberg
Landkreis
Augsburg

Landkreis
Dillingen
Landkreis
Donau-Ries
Landkreis
Günzburg

Landkreis
Ulm/Neu-Ulm
Landkreis
Donau-Ries
Landkreis
Günzburg



Jetzt QR-Code scannen
und Bayerisch-Schwaben
online entdecken!

www.treffpunktdeutschland.de/bayerisch-schwaben

Kein Event mehr verpassen.

Mit Deiner meinOrt-App.



Entdecke auch **Deinen Ort!**



Jetzt **kostenfrei** in Deinem Store!



meinOrt
by LINUS WITTICH

Schwaben. Bayerisch-Schwaben.

WILLKOMMEN IM AUGSBURGER LAND

Landkreis Augsburg.



UND
STADT
AUGSBURG

Kloster Oberschönenfeld
© Andreas Brucklmair

Regio Augsburg Tourismus GmbH

Schießgrabenstr. 14, Tel.: 86150 Augsburg, Tel.: 0821 50207-0
tourismus@regio-augsburg.de, www.augsburg-tourismus.de



Landkreis Augsburg AUGSBURGER LAND

Kloster Holzen
© Kloster Holzen Hotel GmbH

Das Augsburgere Land. Mit seiner reichen Geschichte, seiner vielfältigen Kultur und Landschaft ist das Augsburgere Land ein attraktives Ziel für ein paar Tage Entspannung. Der Naturpark Augsburg - Westliche Wälder ist die grüne Lunge und lädt zum Naturerlebnis und zur Entschleunigung ein. Die Flüsse Lech und Wertach prägen die Landschaft und bieten zahlreiche Möglichkeiten zum Wandern und Radfahren. Ein vielseitiges Kulturangebot und Freizeitspaß sowie familienfreundliche Angebote und Aktivitäten bei abwechslungsreichen Ausflugszielen bieten ein Urlaubsfeeling im Grünen – ganz ohne Trubel.

TreffpunktDeutschland.de/augsburger-land



Radwandern im Naturpark
© Naturpark Augsburg



Volkskundemuseum Oberschönenfeld
© Andreas Brucklmair

ORTE IM LANDKREIS AUGSBURG



Stadt
Augsburg
Markt
Diedorf
Stadt
Königsbrunn
Gemeinde
Langweid a. Lech
Stadt
Schwabmünchen
Markt
Zusmarshausen

Augsburger Land Lauschtouren



Landart © Hama Lohrmann

Mit dem Audioguide auf den Spuren großer Persönlichkeiten wandern und dabei spannende Erlebnisse und unterhaltsame Geschichten hören. Alles was Sie dafür benötigen ist die kostenlose Bayerisch-Schwaben-Lauschtour App. Mit dem GPS werden die Lauschpunkte automatisch abgespielt – gehen Sie die Tour also in Ihrem eigenen Tempo. Unser Tipp: Die Touren funktionieren auch offline. Am besten lädt man die Tour bereits zu Hause im WLAN herunter.

So zum Beispiel die Lauschtour Bonstetten. Diese Lausch-Wanderung im Naturpark Augsburg- Westliche Wälder führt über einen der größten LandArt-Pfade Deutschlands. Künstler Hama Lohrmann erklärt dabei persönlich seine Skulpturen. Entdecken Sie eine Kunstform, die mit der Natur spielt, überrascht und die Sinne anregt.

Weitere Lauschtouren und Infos gibt es unter www.bayerisch-schwaben.de/lauschtour



Jetzt QR-Code scannen
und den Landkreis Augsburg
online entdecken!

www.treffpunktdeutschland.de/augsburger-land



KOMPAKT

AUGSBURG

Rathaus und Perlachturn
© Regio Augsburg Tourismus GmbH / Thomas Linkel

Eine der faszinierendsten Städte Deutschlands. Das über 2000-jährige Augsburg ist die Stadt der Fugger, der Mozarts, der Römer und des Dramatikers Bert Brecht. Das Rathaus und der Perlachturn, drei Renaissancebrunnen und die Ulrichskirchen prägen die Maximilianstraße, die „Kaisermeile“ der Stadt. Besonders sehenswert sind außerdem der Dom, die Annakirche, die Synagoge, die Fuggerhäuser, das Schaezlerpalais und das Fugger und Welserlebnismuseum. Die „Augsburger Puppenkiste“ ist ebenso bekannt wie die Fuggerei, die älteste Sozialsiedlung der Welt. Seit 2019 zählt die Stadt mit dem Augsburger Wassermanagement-System zum UNESCO Welterbe.

TreffpunktDeutschland.de/augsburg

AUGSBURG KOMPAKT
Jetzt herunterladen



Das ehemalige Benediktinerinnenkloster in Allmannshofen bietet einen Ort, der Raum für Inspiration, Begegnung und Genuss schafft – ganz gleich, ob für einen erholsamen Urlaub, eine inspirierende Tagung, eine unvergessliche Hochzeitsfeier, eine stilvolle Firmenveranstaltung oder festliche Momente mit Familie und Freunden.

Unser täglich geöffnetes Restaurant verwöhnt seine Gäste mit einer gehobenen Küche, regionalen Spezialitäten und saisonaler Frische.



Kloster Holzen Hotel GmbH

Klosterstraße 1, 86695 Allmannshofen
www.kloster-holzen.de | info@kloster-holzen.de

@klosterholzen



Maximilianstrasse mit Herkulesbrunnen
© Regio Augsburg Tourismus GmbH



Fuggerei © Regio Augsburg Tourismus GmbH / Thomas Linkel



© Regio Augsburg Tourismus GmbH, Friedrich Stettmayer

Fuggerei

Die älteste bestehende Sozialsiedlung der Welt wurde 1521 von Jakob Fugger „dem Reichen“ gestiftet. Heute leben 150 bedürftige katholische Augsburger Bürger in den 67 Häusern der Reihenhaussiedlung. Sie bezahlen für die rund 60 Quadratmeter großen Wohnungen eine jährliche (Kalt-)Miete von 0,88 Euro. Im Gegenzug sprechen sie täglich drei Gebete für den Stifter und die Stifterfamilie. Es lohnt sich das Fuggereimuseum, das Museum im Weltkriegsbunker und eine Schauwohnung zu besuchen. Seit September 2019 gibt es mit dem „Museum der Bewohner“ und dem „Museum des Alltags“ zwei weitere Möglichkeiten, sich über das Leben der Fuggerei-Bewohner zu informieren.
Jakoberstraße 26, Augsburg



Gold und Silber im Maximilianmuseum / © Regio Augsburg Tourismus GmbH / Rudolf Grillhiesl

Maximilianmuseum

In den zwei Stadtpalästen Augsburger Kaufleutendynastien wurde 1855 das erste städtische Museum errichtet und nach dem bayerischen König Maximilian II. benannt.
Fuggerplatz 1, Augsburg



Kurtasche © Christian Menkel / Regio Augsburg Tourismus GmbH

Leopold Mozart Haus

Vater Leopold Mozart wurde 1719 in Augsburg geboren und dort auch musikalisch ausgebildet. Eine innovative Dauerausstellung in seinem Geburtshaus verspricht ein sinnliches Erleben.
Frauentorstraße 30, Augsburg



Goldener Saal im Augsburger Rathaus
© Regio Augsburg Tourismus GmbH / Siegfried Kerpf

Renaissance-Rathaus mit Goldenem Saal

Das Rathaus ist eine der Augsburger Hauptsehenswürdigkeiten. Der bedeutendste Profanbau der deutschen Renaissance nördlich der Alpen wurde von Elias Holl zwischen 1615 und 1620 errichtet. Der dortige bis 1624 entstandene Goldene Saal mit vergoldeten Portalen und vergoldeter Kassettendecke ist einer der imposantesten Repräsentationsräume Deutschlands.
Rathausplatz 1, Augsburg



© Regio Augsburg Tourismus

Eiskanal Augsburg

Der Augsburger Eiskanal wurde als erste künstliche Wildwasserstrecke der Welt für die Kanuslalomwettbewerbe der Olympischen Sommerspiele von 1972 angelegt. Der Eiskanal ist bis heute regelmäßig Austragungsort nationaler wie internationaler Wettkämpfe.

Am Eiskanal, Augsburg



© Markt Diedorf

Markt Diedorf

Der Markt Diedorf mit seinen Ortsteilen liegt wunderschön eingebettet im Naturpark Augsburg Westliche Wälder und bietet neben der reizvollen Landschaft ein angenehmes Wohnumfeld mit zahlreichen Arbeitsplätzen und einer guten Infrastruktur.
TreffpunktDeutschland.de/diedorf

Museum Oberschönenfeld



© Andreas Brücklmair / Museum Oberschönenfeld

Eingebettet in die einmalige Landschaft des Naturparks Augsburg – Westliche Wälder liegt die Zisterzienserinnenabtei Oberschönenfeld. Klosterkirche, Konventbau, Wirtshaus und die ehemaligen Wirtschaftsgebäude bilden ein einzigartiges architektonisches Ensemble aus der Barockzeit. Hier gibt das Museum Oberschönenfeld einen spannenden Einblick in die Lebenswelt im ländlichen Schwaben ab 1900. In der Dauer- ausstellung führen Geschichte(n) und exemplarische Biografien von Menschen, Unternehmen und Objekten die Vielfalt des Lebens in Schwaben vor Augen und machen den rasanten Wandel im Alltag der Menschen erlebbar.

Oberschönenfeld 4, Gessertshausen



© Andreas Brücklmair / Museum Oberschönenfeld



© Andreas Brücklmair / Museum Oberschönenfeld



Geyerburg © Stadt Schwabmünchen

Schwabmünchen

Schwabmünchen ist geprägt durch eine lange und wechselvolle Geschichte, die sich sowohl städtebaulich als auch kulturell ablesen lässt. Trotz moderner Sanierung ist im Stadtbild eine gute Mischung traditioneller und moderner Bebauung vorhanden und sorgt für reizvolle Abwechslung: Die moderne Innenstadtgestaltung grenzt an eine eher dörfliche Bebauung mit zum Teil bestehenden alten Wasserrädern und zeitgemäßen Neubaugebieten am Stadtrand. Dieses Spannungsfeld zeigt sich ebenfalls im kulturellen Bereich. Rund 135 Vereine beleben die Stadt mit ihren Aktivitäten, dazu kommen freie Akteure der Kulturszene wie bildende und darstellende Künstlerinnen und Künstler. TreffpunktDeutschland.de/schwabmuenchen



© Markt Zusmarshausen

Volkssternwarte und Planetarium

In den letzten Jahren wurde die gut ausgestattete Sternwarte um eine frei zugängliche astronomische Pergola erweitert, die allen Besucherinnen und Besuchern himmelskundliches Wissen und Erleben vermittelt.

Weilerhofstr. 23, Zusmarshausen



© Max Trometer / Markt Zusmarshausen

Zusmarshausen

Die Marktgemeinde Zusmarshausen mit ihren acht Ortsteilen ist ein traditionsreicher Ort, der auf eine über 1100-jährige Geschichte zurückblicken kann. TreffpunktDeutschland.de/zusmarshausen



Königsbrunn © Anke Maresch

Königsbrunn

Königsbrunn, auf dem Lechfeld ist umgeben von Seen, Naturschutzgebieten, Wäldern und Wanderwegen. Die Stadt bietet vielseitige Freizeitmöglichkeiten für Jung und Alt, zum Beispiel den beliebten „Park der Sinne“ im Freizeitpark West – eine Oase der Stille und Erholung mitten in der Stadt.

TreffpunktDeutschland.de/koenigsbrunn



Eggelhof © Gemeinde Langweid a.Lech

Langweid a.Lech

Unser Gebiet im Lechtal war bereits zur Römerzeit besiedelt. Neueste Funde im Ortskern Langweids zeigen, dass Römer und Alemannen in Langweid gelebt hatten. Die erste urkundliche Erwähnung Langweids lässt sich allerdings erst im Jahr 1143 finden. Das seinerzeit in einer Urkunde erwähnte Pfarrdorf Lanchwate hat sich mittlerweile, in Gemeinschaft mit den bis 31.12.1969 bzw. 30.06.1972 selbständigen Gemeinden Stettenhofen und Achsheim, zu einer stattlichen Kommune mit derzeit rund 9.000 Einwohnern entwickelt. Die Vielfalt Langweids reicht von Industriebetrieben über angenehmes Wohnen bis hin zur absoluten Ruhe des Naturparks Augsburg Westliche Wälder, der sich über weite Teile der Flur Achsheims erstreckt. TreffpunktDeutschland.de/langweid



© Anke Maresch

Mercateum

Museum zum Fern- und Seehandel
Das Mercateum ist offizielles Denkmal für die Handelsbeziehungen zwischen Schwaben und Franken auf der einen und Indien auf der anderen Seite. Der Globus basiert auf einer historischen Kartografie und ist weltweit der größte seiner Art. Alter Postweg 1, Königsbrunn

VERANSTALTUNGEN



© Landes-Jugendjazzorchester

Jazz Nights

5 x jährlich, Schwabmünchen
Ein Geheimtipp für Jazzfans sind rund fünf Mal pro Jahr die Jazz Nights in Schwabmünchen. Internationale und überregional bekannte Jazzler treffen sich hier abseits der großen Konzertsäle.



© Andreas Keilholz

Modularfestival

22.05.2026 - 24.05.2026,
Am Alten Gaswerk 1, Augsburg
Das Modular Festival ist das größte nichtkommerzielle Jugend- und Popkulturfestival in der Region Augsburg. Auf dem Modular treffen lokale Bands auf national und international bekannte Stars der Branche.



© Christine Pernsl / Regio Augsburg Tourismus GmbH

Die Lange Kunstnacht

Juni 2026, Augsburg
Von Dreigroschenoper bis Goldfinger, vom römischen Aureus bis zum Augsburger Pfening. Historisch, musikalisch, künstlerisch, bewundernd, kritisch, leuchtet die Lange Kunstnacht #ganzingold durch die Nacht.



Singoldsand Festival

21.08.-22.08.2026, Schwabmünchen

© Singoldsand Festival

Das zweitägige Jugend- und Popkulturfestival für Kultur- und Musikinteressierte findet immer am letzten August-Wochenende statt. Veranstalter ist eine Projektgruppe der Stadt Schwabmünchen und ein ehrenamtliches Team von rund 200 Jugendlichen.



© CIA

Augsburger Sommernächte

25.07. - 29.07.2026, Augsburg

Bei den Augsburger Sommernächten verwandeln sich die Plätze, Höfe und Straßen der Innenstadt in eine charmante, aufregende und abwechslungsreiche Festzone. Ob Jung oder Alt, DJ-Musik oder handgemachter Jazz, Caipirinha oder Rosé, die Sommernächte haben für jeden etwas zu bieten und stellen die Attraktivität der Augsburger City in den Vordergrund.



© Stadt Schwabmünchen, Lukas Breusch

Sommer 100

26.06. - 06.09.2026, Schwabmünchen

Die mehrmonatige Open-Air Konzertreihe findet in rustikaler Atmosphäre, meistens als Picknick mit Live-Musik mitten in der Stadt statt.



Stadtfest Lech Wertach Orchester © Hilde Reiter

Stadtfest Schwabmünchen

26.06. - 06.09.2026, Schwabmünchen

Gemeinsames Essen und Trinken, Feiern und Tanzen, Reden und Lachen bei viel Musik und einem buntem Programm prägen das Wochenende. Eine Lange Tafel mit Live-Musik steht für ein geselliges Miteinander.



© Christian Menkel (www.christian-menkel.de)

Augsburger Friedensfest

08.08.26 Rathausplatz, Augsburg

Augsburg feiert am 8. August mit dem „Hohen Friedensfest“ einen einzigartigen Feiertag des Friedens, mit über 50 Veranstaltungen rund um das Thema „Freiheit“.



© Regio Augsburg Tourismus GmbH / Rudolf Grillhiesl

Augsburger Herbstplärren

28.08. - 13.09.2026, Augsburg

Schwabens größtes Volksfest, der „Augsburger Plärren“ feierte seit 1878 Bestehen auf dem kleinen Exerzierplatz und begeistert wie immer im Frühjahr und im Herbst mit zahlreichen High-Tech- und traditionellen Geschäften Jung und Alt.

ESSEN & TRINKEN



© Augsburg Hotel Sonnenhof

GASTRONOMIE

Henry's Panorama Restaurant

Henleinstr. 31
86368 Gersthofen
0821 2071210
info@sonnenhof-augsburg.de
www.sonnenhof-augsburg.de



© Riegele BrauWelt

GASTRONOMIE

Riegele WirtsHaus

Frölichstr. 26
86150 Augsburg
0821 32090
info@riegele-wirtshaus.de
www.riegele.de



© André Heuck

GASTRONOMIE

Bäckermeister André Heuck CUMPANUM

Hochstr. 3
86399 Bobingen
08234 9988290
hallo@cumpanum.de
www.cumpanum.de



© Gasthof Magg

GASTRONOMIE&ÜBERNACHTUNG

Gasthof Magg

Hauptstraße 8
86485 Biberbach
08234 3331
info@gasthof-magg.de
gasthof-magg.de



© Niko's Restaurant

GASTRONOMIE

Niko's Restaurant

Rathausstraße 5
86399 Bobingen
08234 3331
www.nikos-restaurant-bobingen.com



© Brauerei Ustersbach Adolf Schmid KG

GASTRONOMIE

Ustersbacher Brauerei

Hauptstraße 40
86514 Ustersbach
08236 5890
info@ustersbacher.com
www.ustersbacher.com



© Kultur-Stadt Wörleschwang

GASTRONOMIE

Kultur-Stadt Wörleschwang

Untere Hauptstr. 13
86441 Zusmarshausen / Wörleschwang
08291 8591212
info@kultur-stadt-woerleschwang.de
www.kultur-stadt-woerleschwang.de



© M14 Genussmanufaktur

GASTRONOMIE

M14 die Genuss MANUFAKTUR

Marktplatz 14
86441 Zusmarshausen
08291 1699999
info@m14-die-genussmanufaktur.de
m14-die-genussmanufaktur.de

**FREI
ZEIT
& SP
ORT**



© Holiday Inn Express Augsburg

ÜBERNACHTUNG

Holiday Inn Express Augsburg

Nagahama Allee 77
86153 Augsburg
0821 780890
reservation@express-augsburg.de
express-augsburg.de



© Hotel einsmehr

ÜBERNACHTUNG

Hotel einsmehr

Alfred-Nobel-Strasse 7
86156 Augsburg
0821 455910
info@hotel-einsmehr.de
hotel-einsmehr.de



© Stadt Schwabmünchen

FREIZEIT

**Singoldwelle:
Das Warmwasser-
Freibad**

Badstraße 21
86830 Schwabmünchen
08232/505480
schwabmuenchen.de/singoldwelle

**EIN
KAU
FEN**



© morgana Augsburg

ÜBERNACHTUNG

ibis budget Hotel Augsburg City

Holzbachstraße 2a
86152 Augsburg
0821 90898870
H7032@accor.com
www.ibis-budget-hotel-augsburg-city.de



© NinetyNine Hotel Augsburg

ÜBERNACHTUNG

NinetyNine Hotel Augsburg

Am Technologiezentrum 1
86159 Augsburg
0821 5999699
augsburg.fom@99-hotels.com
www.99-hotels.com



© Life Kristall Design

EINKAUFEN

Life Kristall Design

Zankenlohstraße 6
86441 Zusmarshausen/
Steinekirch
08291 9285
lifekristalldesign@gmail.com
www.lifekristalldesign.com



© Modehaus Röble GmbH

EINKAUFEN

Modehaus Röble

Ulmer Str. 9
86441 Zusmarshausen
08291 1252
Modehaus-Roessle@t-online.de
www.modehaus-roessle.de



© Augsburg Hotel Sonnenhof

ÜBERNACHTUNG

Augsburg Hotel Sonnenhof

Henleinstr. 31
86368 Gersthofen
0821 2071210
info@sonnenhof-augsburg.de
www.sonnenhof-augsburg.de



© Gersthofen Auszeit

ÜBERNACHTUNG

Gersthofen Auszeit

Schulstraße 16
86368 Gersthofen
0821 297930
info@gersthofen-auszeit.de
www.gersthofen-auszeit.de



© Riegele BrauWelt

EINKAUFEN

Riegele BrauWelt

Frölichstr. 26
86150 Augsburg
0821 32090
info@riegele-wirtshaus.de
www.riegele.de

**ÜBE
RNA
CHT
UNG**



© Flair Hotel Zum Schwarzen Reiter

ÜBERNACHTUNG

Flair Hotel Zum Schwarzen Reiter

Hauptstr. 1
86497 Horgau
08294 86080
info@flairhotel-platzer.de
www.flairhotel-platzer.de



© Pension zur Alten Post

ÜBERNACHTUNG

Pension zur Alten Post

Welserstr. 7
86836 Untermeitingen
08232 9698908
altepost_umt@web.de
www.pension-altepost-untermeitingen.de

Schwaben. Bayerisch-Schwaben.

WILLKOMMEN IM LANDKREIS DONAU-RIES



Radeln und Wandern
in Monheim
© Stadt Monheim /
Dietmar Denger



Wemding
© Dietmar Denger

Der Landkreis Donau-Ries in Bayern vereint landschaftliche Schönheit und kulturelle Vielfalt. Harburg beeindruckt mit einer imposanten Burg aus dem 12. Jahrhundert, während Kaisheim mit seinem barocken Kloster fasziniert. Monheim, idyllisch im Naturpark Altmühltal gelegen, bietet historische Sehenswürdigkeiten und Naturerlebnisse. Oettingen verzaubert mit seinem historischen Stadtkern und dem Oettinger Schloss. Rain am Lech lockt mit dem Dehner-Blumenpark und seiner historischen Altstadt. Wemding, am Rand des Rieskraters, begeistert mit seiner Altstadt und dem Fuchsienrundgang. Eine Region voller Geschichte und Natur. TreffpunktDeutschland.de/donau-ries



Oberer Torturm Donauwörther Tor
© Stadt Monheim



Kaisheim
© Sigmar Hientzsch

ORTE IM LANDKREIS DONAU-RIES



Stadt
Donauwörth
Stadt
Harburg
Stadt
Kaisheim
Stadt
Monheim

Stadt
Oettingen
Stadt
Rain am Lech
Stadt
Wemding



**Jetzt QR-Code scannen und
den Landkreis Donau-Ries
online entdecken!**

www.treffpunktdeutschland.de/donau-ries

DONAUWÖRTH



Zusammenfluss von Donau und Wörnitz
© Städt. Tourist-Information Donauwörth/Herbert Föbel

Am Zusammenfluss von Donau und Wörnitz und direkt an der Romantischen Straße liegt Donauwörth – eine Stadt, die Geschichte und Natur vereint. Die prächtige Reichsstraße und historische Bauwerke erzählen von einer glanzvollen Vergangenheit. Heute ist Donauwörth idealer Ausgangspunkt für Ausflüge ins Donau-Ries und den UNESCO Global Geopark Ries. Über 100 Kilometer Wander- und Pilgerwege sowie internationale Radrouten wie der Donauradweg laden zum Aktivsein ein. Kulturfans genießen das Käthe-Kruse-Museum und traditionelle Feste, Genießer die bayerisch-schwäbische Küche. Donauwörth – entdecken, erleben, verlieben! TreffpunktDeutschland.de/donauwoerth



Heilig-Kreuz-Kirche
© Städt. Tourist-Information Donauwörth/
Stefan Münchmeyer



Geotop Wörnitzstein
© Städt. Tourist-Information Donauwörth/
Maximilian Semsch



Burg mit Wörnitz © Amt für Tourismus Stadt Harburg (Schwaben)

Harburg (Schwaben)

Harburg (Schwaben) ist ein romantisches Städtchen mit ca. 6000 Einwohnern, das in ganz besonderer Weise von der Landschaft geprägt ist. Unmittelbar an der Wörnitz gelegen, bietet es den Erholungssuchenden einen lohnenden Aufenthalt. Im Altstadtbereich drängen sich zwischen der Wörnitz und dem Burgberg mittelalterlich verwinkelte Fachwerkbauten wie beispielsweise das Rathaus aus dem 15. Jahrhundert und Barockgiebelhäuser zusammen. Nicht umsonst wird Harburg zuweilen als ein „Malerparadies“ bezeichnet. Reizvoll schmale Gassen, Gässchen und romantische Winkel prägen das Bild. An der „Romantischen Straße“ gelegen ist Harburg mit Stadt und Burg das „Tor zum Ries“. TreffpunktDeutschland.de/harburg



© Amt für Tourismus Stadt Harburg

Alte steinerne Brücke

In neun Bögen spannt sich die alte steinerne Brücke über die Wörnitz. Eine Steintafel, eingepasst in die Brüstung einer kleinen Ausbuchtung, hält die geschichtlichen Daten fest. Die Ereignisse zum Ende des letzten Weltkrieges sind ebenfalls auf der Tafel beschrieben. **Harburg**



© Amt für Tourismus Stadt Harburg

Schloss Harburg

Umfangreiche mittelalterliche Anlage aus dem 11./12. Jahrhundert, die von den Staufern 1295 an die Grafen von Oettingen verpfändet wurde und 1731 an das Haus Oettingen-Wallerstein ging. **Burgstraße 1, Harburg (Schwaben)**



Ehemalige Klosteranlage mit Marienmünster © Sigmar Hientzsch

Kaisheim

Der Markt Kaisheim ist in seiner heutigen Zusammensetzung durch die Eingemeindung der ehemaligen Gemeinden Altisheim, Gunzenheim, Hafenreut, Leitheim und Sulzdorf mit dem Ortsteil Bergstetten entstanden. Seine Bekanntheit weit über die Grenzen Bayerns hinaus verdankt er dem 1134 gegründeten und 1802 im Zuge der Säkularisation untergegangenen Zisterzienserkloster mit dem gotischen Münster und dem von 1979 bis 1989 restaurierten Kaisersaal, einem prachtvollen Beispiel der Baukunst in der Übergangsepoche vom Barock zum Rokoko. Kaisheim präsentiert sich heute als aufstrebende Gemeinde am Schnittpunkt der Verkehrsachsen von Augsburg nach Nürnberg und von Ingolstadt nach Ulm und damit als idealer Standort in der Region Nordschwaben. TreffpunktDeutschland.de/kaisheim



Das Dreiländer-Eck in der Monheimer Alb © Dietmar Denger, Stadt Monheim

Monheimer Alb

Monheim befindet sich im Herzen der hügeligen und waldreichen „Monheimer Alb“. Im Naturgebiet zwischen Donau, Rieskrater und Altmühltal zeugen keltische und römische Siedlungsspuren, Schlösser, Ruinen und sehenswerte Kirchen von der langen Geschichte der Region. Auf den 20 ausgeschilderten Rundwanderwegen sind deren geologische, historische und kulturelle Höhepunkte am besten zu bestaunen. Dass man sich in der Grenzregion zwischen den alten Stammesgebieten der Alemannen, Franken und Bajuwaren befindet, ist nicht zu überhören: Oft sind die Dialekte sogar von Dorf zu Dorf verschieden. **Monheim**



© Dietmar Denger / Stadt Monheim

MONHEIM

KOMPAKT

Monheim, Mittelpunkt der Freizeitregion „Monheimer Alb“, bezaubert mit historischem Charme, lebendigen Traditionen und einer entspannten Lebensart. Die kleinste Stadt im Landkreis Donau-Ries liegt verkehrsgünstig zwischen Nürnberg und Augsburg. Restaurierte Fachwerkbauten und stolze Bürgerhäuser in der Innenstadt erzählen von Monheims bewegter Geschichte. Hier im Dreiländereck zwischen Altbayern, Schwaben und Franken vereinen sich unterschiedliche kulturelle Einflüsse zu einer spannenden Mischung; außerdem treffen in Monheim die Urlaubslandschaften Naturpark Altmühltal und Ferienland DONAURIEN mit ihren vielfältigen Naturerlebnissen und Freizeitangeboten zusammen.

TreffpunktDeutschland.de/monheim

MONHEIM KOMPAKT
Jetzt herunterladen



Tourist-Information Schindlerhaus © Dietmar Denger / Stadt Monheim



Radeln und Wandern in Monheim © Dietmar Denger / Stadt Monheim



© Werner Rensing / Tourist-Information Oettingen

Oettingen

Natürlich, fürstlich, einzigartig: Residenz- & Storchentadt. Idyllisch liegt die Residenzstadt Oettingen i. Bay. am Nordrand des UNESCO Global Geoparks Ries und ist durch das Oettinger Bier deutschlandweit bekannt. Das besondere Stadtbild Oettingens wurde durch zwei Grafen geprägt. Bis heute stehen sich am Oettinger Marktplatz auf einzigartige Art und Weise Barock- und Fachwerkfassaden gegenüber, was auf die einstige konfessionelle Teilung der Stadt zurückzuführen ist. Genaueres dazu erfahren Besucher bei einer Stadtführung, einem Rundgang mit dem Oettinger Nachtwächter oder der itour Oettingen, dem Hörspielgeführten Stadtrundgang. TreffpunktDeutschland.de/oettingen

OETTINGEN KOMPAKT
Jetzt herunterladen



© Stadt Oettingen

Infozentrum-UNESCO Global Geopark Ries

Die Aufgabe des Geoparks liegt dabei zum einen in der Erhaltung dieser einzigartigen Landschaft und zum anderen darin, sie für Einheimische und Besucher zugänglich und verstehbar zu machen. **Schloßstraße 36, Oettingen**



© Geyer / Tourist-Information Oettingen

Fürstliches Residenzschloss

Das Residenzschloss wurde in der Zeit von 1679 bis 1687 von dem württembergischen Baumeister Mathias Weiß erbaut. Obwohl die Fassade in der Zeit des hohen Barocks entstanden ist, enthält sie Elemente der italienischen Renaissance. **Schloßstr. 1, Oettingen**



RAIN AM LECH

Rathaus Rain
© Marco Kleebauer

Rain, die Blumenstadt an der Romantischen Straße, liegt idyllisch in der Donau-Lech-Region und besticht durch zahlreich angelegte Parks und Gärten. Einzigartig ist der „Rainer Grüngürtel“, der die gesamte Altstadt umschließt und die Besucher zu einem sehenswerten Rundgang durch die blühenden Parkanlagen der Stadt einlädt. Zahlreiche Sehenswürdigkeiten wie das Rathaus im Rokostil, das Tilly-Denkmal, die Allerheiligenkapelle oder der Wasserturm warten in der Stadt auf Sie. Und auch das herzogliche Schloss im Nordosten der Stadt mit seinem romantischen Schlossgarten lädt zu einem Besuch ein. Um Rain herum können Sie die wunderschöne Gegend auf einem der zahlreichen Rad- und Wanderwege entdecken.

TreffpunktDeutschland.de/rain



Stadt Rain
© Marco Kleebauer



Schloss Rain
© Marco Kleebauer



KOMPAKT

© Stadt Wemding / Dietmar Dengler



© Tourist-Information Wemding

Wemding

Eine Stadtmauer umgibt die Altstadt des über 1200 Jahre alten Denkmalortes, der staatlich anerkannter Erholungs-ort ist. Die Wallfahrtsbasilika Maria Brunnlein gehört zu den bedeutendsten Marienwallfahrtsorten in Süddeutschland und hat die Stadt zu einem der führenden Touristenorte der Region gemacht. Markant ist einer der schönsten Marktplätze Schwabens mit geschlossenem Marktplatzensemble. Ab Ende Mai verwandelt sich die Stadt in ein Meer aus leuchtenden Pflanzen und betörenden Düften. Einen Höhepunkt stellt die Fuchsienpyramide, bestehend aus rund 700 Pflanzen, dar. Sie wird gemeinsam mit dem Fuchsienrundgang zum Fuchsienmarkt vor der Tourist-Information aufgebaut.

TreffpunktDeutschland.de/wemding



WEMDING KOMPAKT
Jetzt heruntergeladen

Geopark-Ries-Infostelle

Die im Juli 2013 neu errichtete Geopark-Infostelle ist zentraler Anlaufpunkt für alle, die Informationen über die Entstehung des Rieses durch den Meteoriteneinschlag und den Geopark gewinnen wollen. Bleichgraben 3A Wemding



© Stadt Wemding / Dietmar Dengler

Wallfahrtsbasilika Maria Brunnlein

1684 brachte ein Wemdinger das Gnadenbild „Unserer Lieben Frau“, das heute auf dem Gnadenaltar steht, von Rom mit. Oettinger Str. 103, Wemding

VERANSTALTUNGEN



© J. Strohofer / Tourist-Information Wemding

Maibaumfest

30.04.2026, Wemding

Am Vorabend zum 1. Mai veranstaltet die Stadt Wemding in Zusammenarbeit mit dem Heimat- und Trachtenerhaltungsverein Wemding sowie der FG Wemdosia ein Maibaumfest mit Tanz und Musik.



© Peter Ferber / Stadt Monheim

KunstHandWerkMarkt

03.05.2026, 11-17 Uhr, Monheim

Eine Vielzahl ausgewählter Aussteller aus dem weiteren Umkreis von Monheim präsentieren ihre handgefertigten Erzeugnisse in der historischen Innenstadt von Monheim.



© Werner Rensing / Tourist-Information Oettingen

Historischer Markt

15.05. - 17.05.2026, Oettingen

Für den nächsten Historischen Markte zu Oettingen ist Folgendes bekannt zu geben. Vom 15. bis 17. Mai im Jahr 2026 nach Christi Geburt darf der nächste Markt zu Oettingen abgehalten werden. Die besten Handwerker des Landes sollen nach Oettingen kommen und feilbieten Ihre kostbarsten Stücke. Edle Recken, zu Fuß und auch zu Pferd sind geladen sich zu messen mit dem Schwerte oder auch mit der Lanze hoch zu Ross im Turney auf des Fürsten Grund. In gewohnter Weise sorgen auf den Straßen und Gassen, sowie auf den sechs Bühnen zahlreiche Spielleut, Akrobaten, Narren, Zauberer, Hexen und auch so manch bizarres Geschöpf für Kurzweyl bei Jung und Alt.



© Tourist-Information Wemding

Fuchsien- und Kräutermarkt

30.05. - 31.05.2026, Wemding

Der Marktplatz vor dem Fuchshäuschen (Geburtshaus Leonhart Fuchs) wird zwei Tage lang zu einem Meer von leuchtenden Pflanzen und betörenden Düften und lockt Besucher von nah und fern.



© Werner Rensing / Tourist-Information Oettingen

Oettinger Musiktage

Mai-Juni 2026, Oettingen

Während der Oettinger Musiktage kann man die reichhaltige und vielfältige Musiklandschaft in und um Oettingen kennenlernen. Bei diesem Angebot ist für jeden etwas Passendes dabei.



© Werner Rensing / Tourist-Information Oettingen

Oettinger Residenzkonzerne

Juni - Oktober 2026, Oettingen

Die Residenzkonzerne finden in einem der schönsten Konzertsäle Bayerns statt, im barocken Festsaal des Oettinger Schlosses. Dieser vor 300 Jahren entstandene Prunksaal bietet Künstlern und Publikum den Rahmen für ein außergewöhnliches Musikerlebnis.



© Amt für Tourismus Stadt Harburg (Schwaben)

Harburger Bockfest

21.06.2026, Harburg

Traditionelles Fest der Stadt Harburg auf dem Harburger Bock-Berg. Es findet ein Festgottesdienst mit anschließender Bewertung und einem Programm für die ganze Familie statt.



© Peter Ferber / Stadt Monheim

Blasmusik Open Air

18.07.2026, 18 - 23:30 Uhr, Monheim

Blasmusikgenuss in der Monheimer Altstadt: Die Stadtkapelle lädt zum Blasmusik Open Air am Marktplatz ein. Ein musikalischer Sommerabend für alle Fans traditioneller Klänge.



© Boot & Bike Service Donau-Ries

FREIZEIT & SPORT

Boot & Bike Service Donau-Ries

Grasstraße 2
86655 Harburg
0162 7260977
bootservice@email-postfach.info
bootservice-donau-ries.de



© Kino Lichtspiele Wemding

FREIZEIT & SPORT

Kino Lichtspiele Wemding

Theatergasse 1
86650 Wemding
09092 96940
kinowemding@aol.com
kino-wemding.de



© Werner Rensing / Tourist-Information Oettingen

Jakobi-Kirchweih

24.07. - 27.07.2026, Oettingen

Vier Tage lang bietet ein Vergnügungspark sowie der Festzelt-Betrieb allerlei Kurzweil für die Besucher. Der Höhepunkt des Festes steigt dann am Samstagabend. Nach Einbruch der Dunkelheit findet auf der Wörnitz das weithin bekannte Wasserfest mit Bootskorso und einem Großfeuerwerk statt.



© Stadt Monheim

FREIZEIT & SPORT

Jurabad Monheim

Schulstraße 8
86653 Monheim
09091 750
jurabad@monheim-bayern.de
www.monheim-bayern.de

KUNST & KULTUR



©Gewerbeverband Harburg

Selber g'macht

27.09.2026, Harburg

Das neue Konzept, dass nur noch Handwerker und Hobby-Künstler ihre liebevoll hergestellten Unikate anbieten, war von Beginn an ein großer Erfolg. So werden auch 2026 wieder mehr als 70 Stände erwartet!



© Peter Ferber / Stadt Monheim

Schärtlesmarkt

18.10.2026, 11 - 17 Uhr, Monheim

In der kompletten historischen Innenstadt bieten zahlreiche Aussteller und Händler ihre Waren feil. Auch Kunsthandwerker präsentieren ihre handgefertigten Produkte. Die Geschäfte haben ebenfalls geöffnet.



© Werner Rensing

KUNST & KULTUR

Heimatmuseum Oettingen

Hofgasse 14
86732 Oettingen i. Bay.
09082 2315
heimatmuseum@oettingen.de
www.heimatmuseum-oettingen.de

ÜBERNACHTUNG

FREIZEIT & SPORT



© Tourist-Information Wemding

FREIZEIT & SPORT

Freibad Waldsee Wemding

Wolferstädter Straße 98
86650 Wemding
09082 961990
www.wemding.de



© Fa. Rosengrün Stefanie Rose

ÜBERNACHTUNG

Hotel Schloss Leitheim

Schloßstraße 1
86687 Kaisheim / Leitheim
09097 485980
info@schloss-leitheim.de
schloss-leitheim.de



© Hotel Meerfräulein

ÜBERNACHTUNG

Hotel Meerfräulein

Wallfahrtstraße 1
86650 Wemding
09092 96940
info@meerfraeulein.de
meerfraeulein.de

Schwaben. Bayerisch-Schwaben.

WILLKOMMEN IM LANDKREIS DILLINGEN



Lauringen
© Jakob Lenzler /
TVABS, F. Trykowski

Dillinger Land e.V

Hauptstraße 16, 89431 Bächingen, Tel.: 07325 9510140
info@dillingerland.de, www.dillingerland.de

DILLINGER LAND

Landkreis Dillingen



Kapelle-Staab
© Eckhart Matthäus

Auszeit zwischen Donautal und Alb. Hunderte Seen, weite kulturgeprägte Ebenen und das blaue Band der Donau als zentrales Juwel, umgeben von landschaftlichen und kulturellen Schätzen. Dort reihen sich entlang der Donau und Zusa- mer malerische Städte wie Perlen an einer Schnur. Kultur pur findet man auch fernab der Städte in den beschaulichen Dörfern. Neben so viel Kultur und Städteromantik genießt man auf ausgezeichneten Rad- und Wanderwegen Natur pur. Außerdem bietet die Region beste Möglichkeiten zum Wassersport und „Seen-Süchtige“ kommen voll auf ihre Kosten. Das Dillinger Land möchte Einheimische und Gäste motivieren, die Natur und sich selbst bewusst neu zu entdecken. TreffpunktDeutschland.de/dillinger-land



Seenlandschaft
© Best Mountain Artists



Wegkapelle von Hans Engel
bei Peterswörth © Eckhart Matthäus

ORTE & REGIONEN IM LANDKREIS DILLINGEN



Markt
Bissingen
Stadt
Dillingen
an der Donau

Stadt
Gundelfingen
an der Donau
Gemeinde
Ziertheim

Dillinger Land Ausgezeichnetes Radlerparadies



Radfahrer auf dem DonauTäler-Radweg
© Foua d Vollmer Werbeagentur

Am besten lässt sich das vielfältige Dillinger Land mit dem Rad erkunden. Mehr als 15 abwechslungsreiche Tagestouren führen durch den landschaftlichen Dreiklang zwischen Alb, Donautal und Voralpenland – und machen die Region somit zu einem echten Paradies für Radfans. Radlergenuss pur bieten auch die beiden der 4-Sterne-Radwege DonauTäler und Donauradweg. Ein besonderes Highlight ist der Radrundweg zu den Sieben Wegkapellen. Er verbindet auf 153 Kilometern sieben einzigartige Kapellenbauten miteinander – wahre architektonische Unikate und

einmalig in Deutschland. Genießen Sie an diesen besonderen Orten einen Moment der Stille und inneren Einkehr. Ganz egal ob Sie sportlich ambitioniert sind, genussvoll radeln wollen oder einen Familienurlaub planen – hier ist für jede und jeden die passende Tour dabei. Und wer seinen müden Radlerbeinen eine Belohnung gönnen möchte, wagt den Sprung in einen der unzähligen Badeseen oder erfrischt sich in den vielen Kneippanlagen. Fazit: Das Dillinger Land – Ihr Refugium für aktive Erholung und Naturverbundenheit!
www.dillingerland.de



Jetzt QR-Code scannen
und Landkreis Dillingen
online entdecken!

www.treffpunktdeutschland.de/dillinger-land

DILLINGEN

KOMPAKT



© Koenen / Stadt Dillingen

Die Große Kreisstadt Dillingen, wegen ihrer Kirchengeschichte und vielen Gotteshäuser auch „schwäbisches Rom“ genannt, schmiegt sich malerisch ans Nordufer der Donau. Ein Rundgang durch die Altstadt führt zu historischen Sehenswürdigkeiten wie dem imposanten Schloss, der Basilika und der ehemaligen Universität. Kulturfreunde, Naturliebhaber und Aktivurlauber kommen nicht zu kurz, denn das Freizeitangebot ist vielfältig: Museen, Kneippanlagen, Konzerte und Theater, bunte Märkte und Open-Air-Events bieten Unterhaltung pur. Der prämierte Donauwald-Wanderweg, idyllische regionale Rad-Routen oder der bekannte Donau-Radwanderweg bieten einzigartige Naturerlebnisse.

TreffpunktDeutschland.de/dillingen

DILLINGEN KOMPAKT
Jetzt herunterladen



Goldener Saal
© Hofer Stadt Dillingen



Auwald Naturkneipp Anlage
© Koenen / Stadt Dillingen



© Koenen / Stadt Dillingen

Akademie für Lehrerfortbildung und Personalführung

Die ehemalige Universität mit Jesuitenkolleg und historischer Bibliothek wurde im Jahr 1688-89 erbaut. Kardinal-von-Waldburg-Straße 6-7, Dillingen an der Donau



© Koenen / Stadt Dillingen

Kneippbrunnen

Der eindrucksvolle Brunnen an der Donaustufe wurde vom Münchner Wilhelm Nida-Rümelin gestaltet und zeigt Kneipp im vorgerückten Alter bei einer Sprechstunde im Talar mit Pileolus (Hütchen) und natürlich barfuß. Dillingen



© Koenen / Stadt Dillingen

Schloss Dillingen

Das Schloss ist das machtvollste Bauwerk Dillingens. Die ältesten Bauteile stammen aus der Stauferzeit (13. Jahrhundert). Im 15. und 16. Jahrhundert wurde es zu einem Burgschloss umgestaltet und war jahrhundertlang Residenz der Fürstbischöfe von Augsburg. Heute ist darin das Finanzamt untergebracht. Das Schloss hat viele sehenswerte Räume wie den Festsaal und den Rittersaal. Auch das berühmt-berüchtigte Angstloch ist ein beliebtes Ziel bei Führungen durch das Schloss. Der Schlossgarten lädt zum Verweilen und Erholen ein. Zudem sind der Innenhof des Schlosses und der Schlossgarten das ganze Jahr über immer wieder Schauplatz für große Veranstaltungen wie das Dillinger Schloss Open Air, der Töpfermarkt oder auch der Dillinger Christkindlesmarkt. Schloßstraße 3, Dillingen



© Hofer / Stadt Dillingen

Kneipp-Denkmal

Das Kneipp-Denkmal befindet sich an der Naturkneippanlage. Diese ist malerisch eingebettet in einen Seitenarm der Donau. Hier erprobte Sebastian Kneipp seine Wassertherapie. Dillingen



© Helmut Herreiner / Markt Bissingen

Bissingen

Die Schönheit der Natur im Kesselal erleben! Unser schönes Kesselal finden Sie zwischen Dillingen, Donauwörth und Nördlingen. Suchen Sie Ruhe, Erholung, Natur beim Wandern oder eine Herausforderung beim Fahrradfahren durch eine hügelige Landschaft? Dann sind Sie bei uns richtig. Eine herrliche vielfältige Landschaft können Sie durch die ausgeschilderten Wander- und Radwege erkunden. Viele Aussichtspunkte laden zum Verweilen ein, u.a. die neue Wegkapelle der Denzel-Stiftung bei Kesselostheim. TreffpunktDeutschland.de/bissingen



© Koenen / Stadt Dillingen

Basilika St. Peter

Die Pfarrkirche diente als zweite Kathedrale des Bistums Augsburg während der fürstbischöflichen Residenzzeit (14. bis 18. Jh.). Die ursprünglich dreischiffig angelegte Hallenkirche wurde 1628 fertiggestellt. Königstraße 20, Dillingen

GUNDELFINGEN A.D. DONAU



Bleicheinsel
© Stadt Gundelfingen a.d. Donau

Entdecken Sie die lebenswerte Vielfalt an der Donau. Die Stadt Gundelfingen a.d. Donau hat mit den Stadtteilen Peterswörth und Echenbrunn über 8.000 Einwohner. Das Stadtbild ist geprägt vom Mittelalter und erhielt im Jahr 1220 die Stadtrechte. In dieser Zeit wurde die schützende Stadtmauer mit drei Toren errichtet, von denen heute noch das „Untere Tor“ erhalten ist und ein bedeutendes Wahrzeichen der Stadt darstellt. Die Geschichte Gundelfingens lässt sich auf dem Historischen Stadtrundgang erkunden. Eine reichhaltige Palette an Freizeiteinrichtungen, wunderschönen Badeseen und Sportanlagen inkl. einer Wasserkanalanlage, gut ausgebauten Rad- und Wanderwegen an der Donau und an der Brenz sowie abwechslungsreiche Gastronomie laden zu erholsamen Stunden ein. TreffpunktDeutschland.de/gundelfingen



Torturm Gundelfingen
© Benjamin Kahlau



Bleicheinsel Gundelfingen
© Benjamin Kahlau



Ziertheim mit Ortssteilen
© Gemeinde Ziertheim

Ziertheim

Ruhe, Stille und Erholung erwartet sie im schönen oberen Egautal. Eingebettet in das Tal der Egau, unmittelbar an der Landesgrenze zu Baden-Württemberg findet sich die Gemeinde Ziertheim mit seinen beiden Ortsteilen Dattenhausen und Reistingen. Wandern und Möglichkeiten zur Entspannung finden sie in unserer reizenden, hügeligen Landschaft und sportlichen Ausgleich auf dem romantischen Härtsfeldrad- und Wanderweg, wie auch auf dem durch Wälder führenden Wanderweg „Sinne Reich“. Das Ende des Donautales und der Beginn des schwäbischen Jura mit viel Wald bietet eine herrliche Naturkulisse. Erkunden sie unsere Orte, die Kirchen den Flusslauf der Egau, das Dattenhauser Ried, das größte Moor- und Feuchtgebiet im Naturraum Schwäbische Alb und die bauliche Besonderheit der Egauquerung.
TreffpunktDeutschland.de/ziertheim

VERANSTALTUNGEN



© StadtDillingen

Familien- und Kinderfest

05.07.2026, Dillingen

Dieser Sonntag steht im Zeichen der Kinder. Der gesamte Taxispark verwandelt sich in ein Spiel- und Spaß-Paradies für Kinder und Familien. Fahrgeschäfte, Mitmachstationen, leckeres Essen und Trinken und der beliebte Kneipp-Bachlauf versprechen Spaß für die ganze Familie. Eintritt frei



© Jan Koenen

Dillinger Nacht

25.09.2026, Dillingen

Die berühmte Dillinger Nacht lockt tausende Besucher zum Schlendern, Einkaufen und Erleben ein. In der stimmungsvoll beleuchteten Innenstadt kann man nach Herzenslust Shoppen, Genießen und Freunde treffen.



© Käbmeier

Töpfermarkt

26.09. - 27.09.2026, Dillingen

Im schönen Ambiente des Dillinger Schlossgartens präsentiert sich der weit bekannte Töpfermarkt. Das Angebot zahlreicher Keramiker umfasst die gesamte Bandbreite dieses alten Handwerks, von Gebrauchskeramik über Dekorationen bis hin zu Schmuck und Skulpturen.

ESSEN & TRINKEN



© Hotel und Restaurant zur Glocke

GASTRONOMIE

Glocke Restaurant

Friedrich-von-Teck-Straße 12
89420 Höchstädt
09074 957885
info@glocke.one
glocke.one/restaurant



Straßenkünstlerfest

11.07.2026, ab 18 Uhr, Dillingen

© Koenen / Stadt Dillingen

Das Straßenkünstlerfest lockt jährlich tausende Menschen nach Dillingen. Verschieden Straßenkünstler, Akrobaten, Jongleure und Clowns versprechen ein unterhaltsames Programm für die ganze Familie. Mehrere Bands sorgen für musikalische Unterhaltung und die Dillinger Vereine kümmern sich um das leibliche Wohl.

ÜBERNACHTUNG



© Familie Delle

GASTRONOMIE/ÜBERNACHTUNG

Familie Delle

Gasthof & Steakhouse, Hotel
Hauptstr. 56
89423 Gundelfingen
09073 7334
info@sonne-gundelfingen.de
sonne-gundelfingen.de



© Markus Konvalin

Dillinger Schloss Open Air: Schlossrock

11.07.2026, Dillingen

Konzert mit der Bayern 1 Band und DJ Kauli: Von 80er Rock- und Pop-Hits bis heute sowie jede Menge Kultkracher: das gibt's auch LIVE auf der Bühne mit der BAYERN 1 Band.



© Koenen

Dillinger Schloss Open Air: Schlossklassik

Juli 2026, Dillingen

Die Bad Reichenhaller Philharmoniker, das einzige Sinfonieorchester im Südosten Bayerns, verwöhnen Sie bei diesem Open-Air-Konzert mit ihren gut 40 Mitgliedern unter der Leitung von Generalmusikdirektor Daniel Spaw.



© Hotel und Restaurant zur Glocke

ÜBERNACHTUNG

Glocke Hotel

Friedrich-von-Teck-Straße 12
89420 Höchstädt
09074 957885
info@glocke.one
glocke.one/hotel



© Goldberg-Camping Mörslingen

ÜBERNACHTUNG

Goldberg-Camping Mörslingen

Deisenhofer Str. 30
89435 Finningen
09074 9583260
info@goldberg-camping.de
www.goldberg-camping.de

Schwaben. Bayerisch-Schwaben.

WILLKOMMEN IM WITTELSBACHER LAND

Landkreis Aichach-Friedberg



Kissing, Burgstallkapelle © Florian Trykowski / CC-BY 4.0 international

WITTELSBACHER LAND

Landkreis Aichach-Friedberg



Affing, Salzbergkapelle © Florian Trykowski / CC-BY 4.0 international

Der Wiege Altbayerns. Das „Wittelsbacher Land“, so nennt sich der Landkreis Aichach-Friedberg, verdankt seinen Namensgeber eine reichhaltige Geschichte. Die 1209 zerstörte „Burg Wittelsbach“ ist der ehemalige Stammsitz der Wittelsbacher – und auch wenn heute von der ehemaligen Burg nur noch Mauerreste übrig sind, so verweisen doch viele andere Sehenswürdigkeiten auf dieses Herrschergeschlecht. Die beiden charmanten Herzogstädte Aichach und Friedberg, prachtvolle Schlösser oder barocke Wallfahrtskirchen laden Dich herzlich zu einem Besuch ein. Zugleich bietet die malerische Landschaft die perfekte Umgebung für eine Freizeitaktivitäten wie etwa Wandern, Radfahren oder Familienausflüge. TreffpunktDeutschland.de/wittelsbacher-land



Aichach © Florian Trykowski / CC-BY 4.0 international



Mering, Mandichosee © Florian Trykowski / CC-BY 4.0 international

Landratsamt Aichach-Friedberg

Münchener Str. 9, 86551 Aichach Tel. 08251 92-259

tourismus@wittelsbacherland.de, www.wittelsbacherland.de

ORTE IM LANDKREIS AICHACH-FRIEDBERG



Aichach Altstadt © Florian Trykowski / CC-BY 4.0 international



© Florian Trykowski / CC-BY 4.0 international

Aichach

Entdecken Sie die historische Stadt Aichach, eine Perle Bayerns mit königlichen Wurzeln. Gegründet im Mittelalter von den Wittelsbachern, erzählt Aichach eine bewegte Geschichte – von einem einst dichten Eichenwald, der der Stadt ihren Namen gab, bis hin zu prächtigen Stadttoren und einer geschleiften Burg. Heute lädt die charmante Altstadt zu einem Spaziergang durch verwinkelte, mittelalterliche Gassen ein. Bewundern Sie die Spitalkirche, den malerischen Stadtplatz und das barocke Rathaus. Aichach verbindet Geschichte und Tradition mit unvergleichlichem Charme und ist ein ideales Ziel für Entdecker und Kulturfreunde.

TreffpunktDeutschland.de/aichach

Schloss Blumenthal

Das 700 Jahre alte Klostergut, das sich schon im Besitz des Deutschherren-Ordens und der Fugger befand, ist bei Radfahrern und Wandern ein beliebtes Ausflugsziel. Heute sind auf Schloss Blumenthal ein Gasthaus mit Biergarten, eine Schaukäserei sowie ein Hotel und Veranstaltungsräume in der renovierten Schlossanlage zu finden. Außerdem werden vielfältige Veranstaltungen wie Konzerte, Kabarettabende oder Theateraufführungen angeboten.

Blumenthal 1, Aichach-Klingen



Jetzt QR-Code scannen und das Wittelsbacher Land online entdecken!

www.treffpunktdeutschland.de/wittelsbacher-land



Wasserschloss Unterwittelsbach
© Florian Trykowski

Wasserschloss Unterwittelsbach

Das im Aichacher Stadtteil Unterwittelsbach gelegene Wasserschloss bezaubert Besucherinnen und Besucher durch seine malerische Lage im Schlosspark mit Weiher. Kaiserin Elisabeth von Österreich soll hier Teile ihrer Kindheit verbracht haben, weshalb das Schloss im Volksmund auch „Sisi-Schloss“ genannt wird. Rund um das Wasserschloss Unterwittelsbach führt ein Wanderweg, eine Lauschtour sowie eine Radtour entlang. Die Stadt Aichach lädt mit vielen Angeboten wie Sisi-Ausstellungen, Lesungen, Konzerte, etc. ins Schloss und in den Schlosspark ein. **Klausenweg 1, Aichach**



Das Grubet
© Maximilian Glas

Das Grubet

Die beeindruckende Kulturlandschaft im Aichacher Grubet zeugt von der frühmittelalterlichen Eisenerzgewinnung im Wittelsbacher Land. Die zahlreichen Trichtergruben, in denen das Erz dort mit einfachen Methoden abgebaut wurde, sind bis heute sichtbar. **Aichach**



Paardurchbruch
© Erholungsgebietverein Augsburg EVA

Der Paardurchbruch

In diesem idyllischen Naturraum schlängelt sich die Paar noch in ihrem ursprünglichen Flussbett durch das Wittelsbacher Land. Am Paardurchbruch ist der Flusslauf von einem naturbelassenen Silberweidenwald umgeben. **Friedbera**



© Reinhold Ratzer

Wittelsbacher Schloss Friedberg

Die Anlage entstand bereits im Hochmittelalter, wurde jedoch 1541 durch einen Brand zerstört und anschließend im Renaissance Stil wiederaufgebaut. Frisch saniert dient das Schloss der Stadt Friedberg heute als Museum und Veranstaltungsort. **Schloßstraße 21, Friedberg**



© Florian Trykowski / CC-BY 4.0 international

Weitmannsee

Das türkisblaue Wasser und die Sandstrände des Baggersees bei Kissing erzeugen Karibikflair im Wittelsbacher Land. Einladende Liegewiesen, ein Spielplatz und ein Beachvolleyballfeld machen den Weitmannsee zu einem Paradies für Badegäste. **Kissing**



Niedermoor Roßmoos
© Maximilian Glas / Agentur Simmeth

Niedermoor Roßmoos

Das Niedermoor Roßmoos wurde früher zum Torfabbau genutzt und bietet seit der Renaturierung Ende der 1990 Jahre heute seltenen Tier- und Pflanzenarten einen besonderen Lebensraum. **Inchenhofen**



© Florian Trykowski / CC-BY 4.0 international

Burgstallkapelle

Die Burgstallkapelle (1681) besticht mit Barockaltar, Fresken, Stuck und Figuren aus dem 17. Jh. Nach einem Brand 1790 wurde sie 1982–1984 dank freiwilliger Helfer aufwendig saniert. **Hörmannsberger Str. 12, Kissing**



Marienplatz © Florian Trykowski / CC-BY 4.0 international

Friedberg

Friedberg, malerisch auf einer Anhöhe über dem Lechfeld gelegen, blickt auf eine beeindruckende Geschichte zurück. Gegründet von den Wittelsbachern, wurde die Stadt einst zur Festung gegen das nahe Augsburg ausgebaut. Noch heute zeugen die erhaltenen Teile der Stadtmauer mit ihren Türmen von dieser Wehrhaftigkeit. Die Herzogstadt beeindruckt mit prachtvollen Wallfahrtskirchen, einem imposanten barocken Rathaus und einem eigenen Schloss. Friedberg vereint historische Architektur mit eindrucksvoller Lage und bietet Besuchern einen faszinierenden Einblick in bayerische Geschichte und Kultur.

TreffpunktDeutschland.de/friedberg



Paardurchbruch
© Erholungsgebietverein Augsburg EVA

Der Paardurchbruch

In diesem idyllischen Naturraum schlängelt sich die Paar noch in ihrem ursprünglichen Flussbett durch das Wittelsbacher Land. Am Paardurchbruch ist der Flusslauf von einem naturbelassenen Silberweidenwald umgeben. **Friedbera**



© Florian Trykowski / CC-BY 4.0 international

Wallfahrtskirche Herrgottsruh

Die heutige Wallfahrtskirche Herrgottsruh stammt aus dem Jahr 1731. Der Innenraum der prachtvoll im Spätbarock ausgeschmückten Kirche hat sieben Kuppeln. **Hergottsruhstraße 29, Friedberg**



© Florian Trykowski / CC-BY 4.0 international

Mandichosee

Der See in der Nähe von Merching ist ein Freizeitparadies für Wassersportler und Badegäste. Vor allem für Segler, Surfer und SUPer bietet er die perfekten Bedingungen. Der Mandichosee ist daher gerade in der heißen Jahreszeit ein beliebtes Ausflugsziel. **An der Lechstaustufe 23, Merching**



© Regio Augsburg Wirtschaft GmbH / Christian Strohmayer

Kletterwald Schloss Scherneck

Spannung, Spaß und Nervenkitzel erlebt man im auf 12 verschiedenen Parcours im Kletterwald Schloss Scherneck. Gut gesichert geht es über verschiedene Hindernisse von Baum zu Baum. **Scherneck 2B, Rehling**



© Florian Trykowski / CC-BY 4.0 international

Wallfahrtskirche Maria Birnbaum

Die Wallfahrtskirche gilt als erste Kuppelkirche nördlich der Alpen und orientiert sich an byzantinischen und römischen Vorbildern. Sie wurde im 17. Jahrhundert erbaut. **Maria-Birnbaum-Straße 51, Sielenbach**



Niedermoor Roßmoos
© Maximilian Glas / Agentur Simmeth

Niedermoor Roßmoos

Das Niedermoor Roßmoos wurde früher zum Torfabbau genutzt und bietet seit der Renaturierung Ende der 1990 Jahre heute seltenen Tier- und Pflanzenarten einen besonderen Lebensraum. **Inchenhofen**

Schwaben. Bayerisch-Schwaben.

WILLKOMMEN IM LANDKREIS GÜNZBURG



Historisches Fest
© Herr Weizenegger /
Stadt Burgau - Kulturamt

mittelschwäbisches heimat museum krumbach

Heinrich-Sinz-Str. 3-5
86381 Krumbach
Tel. 08282 3740



geöffnet:
Do. - So.
14 - 17 Uhr

museum-krumbach.de



LEGOLAND Deutschland Resort

Es wartet eine Welt voller Ritter, Piratinnen und Ninja-Helden auf große und kleine Entdecker. Schon die Kleinsten dürfen bei der Hafenumrundfahrt Kapitän sein, im Flughafen-Karussell Pilot spielen oder im LEGO Geländewagen auf Safari gehen.

LEGOLAND Allee 1, Günzburg



Rathaus, Schloss
© Stadt Ichenhausen

Ichenhausen

Ichenhausen liegt in der Mitte des Landkreises Günzburg. Diese liebenswerte Kleinstadt mit 9000 Einwohnern wurde erstmals im Jahr 1032 urkundlich erwähnt.

TreffpunktDeutschland.de/ichenhausen

BURGAU



© Peter Wieser

Die Markgrafenstadt Burgau liegt im schönen Freistaat Bayern in Bayerisch-Schwaben, eingebettet zwischen den Flüssen Mindel und Kammel. Sie ist eine „Perle“ in der Familien- und Kinderregion Landkreis Günzburg, 15 km vom LEGOLAND® in Günzburg entfernt und liegt zentral an der A8 und an der Bahnstrecke Stuttgart – München. Burgau ist geeignet für Tagesausflüge sowie für längere Urlaubsaufenthalte und bietet im und um den historischen Stadtkern herum historische und kulturelle Sehenswürdigkeiten. Dazu bietet Burgau einen gut gefüllten Veranstaltungskalender sowie ein breites Spektrum an hervorragenden Freizeitangeboten wie Radwanderwege, Nordic-Walking-Touren, Freibad, Eissporthalle und vieles mehr.

TreffpunktDeutschland.de/burgau



© w2-foto



© Peter Wieser



Ansicht Wattenhausen
© Gemeinde Kammeltal

Kammeltal

Das Kammeltal liegt im Herzen des Landkreises Günzburg. Die Landschaft ist geprägt vom Flüsschen „Kammel“, deshalb auch der Name „Kammeltal“. Die Talsohle liegt etwa 460 m über dem Meeresspiegel. Die Geburtsstunde der Gemeinde Kammeltal war am 1. Juli 1972. Sie setzt sich aus 9 ehemals selbstständigen Gemeinden zusammen und der Verwaltungssitz der Gemeinde mit rund 3300 Einwohnern ist das Dorf Ettenbeuren. Wegen seiner reizvollen Landschaft im Herzen des Landkreises Günzburg und seines Reichtums an barocken Kunstwerken wird dieser Bereich vom bayerischen Regierungsbezirk Schwaben liebevoll als „Schwäbischer Barockwinkel“ genannt.

TreffpunktDeutschland.de/kammeltal



© Markt Neuburg a. d. Kammel

Historische Festtage Neuburg

01.05. - 03.05.2026, Neuburg a.d.K.

Wenn der Duft von Feuer und allerlei Köstlichkeiten die Luft über Neuburg an der Kammel erfüllt, die Klänge von Gaukeleien und Musik über den Festplatz wehen und das Klirren von Schwertern ertönt, dann ist es wieder soweit: Die Historischen Festtage Neuburg – Eine Zeitreise ins Mittelalter öffnen ihre Tore. Tauchen Sie ein in Tage voller Abenteuer, Magie und Geschichte, wenn die Pforten zu einer längst vergangenen Epoche geöffnet werden. Diese Veranstaltung bietet eine einzigartige Mischung aus Historie, Kultur und Unterhaltung und öffnet ein faszinierendes Fenster in die Welt des Mittelalters. Die Historischen Festtage Neuburg bieten eine Vielzahl von Aktivitäten und Attraktionen

Schwaben. Bayerisch-Schwaben.

WILLKOMMEN IM LANDKREIS NEU-ULM

MIT
NEU-ULM



Vöhlenschloss
© Stadt Illertissen



GlacisPark, Wasserturm
© TobiasRochol

Die Region lockt mit idyllischen Fluss- und Seenlandschaften, sanften Hügeln, historischen Schlössern, einzigartigen Museen und beeindruckenden Kirchen. Hier verbinden sich Natur und Kultur zu einem besonderen Erlebnis. Von Elchingen bis Kellmünz umfasst der Landkreis 17 Kommunen, jede mit einer eigenen Geschichte und einzigartigem Charme. Kultur wird hier großgeschrieben, sei es in der historischen Klosterbibliothek Roggenburg, dem Barocksaal des Vöhlenschlosses Illertissen oder dem modernen Wolfgang-Eychmüller-Haus in Vöhringen. Ob Kammermusik, Jazz, Theater oder die renommierte Veranstaltungsreihe „Roggenburger Sommer“ – das Angebot begeistert Musik- und Kulturfreunde gleichermaßen. TreffpunktDeutschland.de/neu-ulm-region



Vöhlenschlosses
© Stadt Illertissen



Sonntagskonzert
© Gemeinde Roggenburg

ORTE & REGIONEN IM LANDKREIS NEU-ULM



Stadt
Illertissen
Stadt
Neu-Ulm
Gemeinde
Roggenburg
Stadt
Vöhringen



Vöhlenschloss © Stadt Illertissen

Die Bienen- und Gartenstadt Illertissen liegt direkt an der Iller in Bayerisch-Schwaben. Die Stadt mit rund 18.600 Einwohnern beeindruckt mit ihrer Verbindung aus Natur, Kultur und Geschichte. Hoch über der Stadt erhebt sich das Vöhlenschloss, dessen Ursprünge im 12./13. Jahrhundert liegen. Heute beherbergt es das Bayerische Bienenmuseum und das Museum Illertissen – zwei spannende Museen, die Natur, Imkerei und Regionalgeschichte lebendig vermitteln. Auf der Jungviehweide lädt das Museum der Gartenkultur mit Themengärten, Ausstellungen und Veranstaltungen zum Entdecken ein. Illertissen ist ein attraktives Ziel für Naturfreunde, Kulturinteressierte und Familien. Rad- und Wanderwege, Veranstaltungen und ein vielfältiges Freizeitangebot machen die Stadt zu einem lohnenden Ausflugsziel in der Region. TreffpunktDeutschland.de/illertissen



Museum Illertissen © Stadt Illertissen



Schlosskapelle © Stadt Illertissen



Jetzt QR-Code scannen
und Landkreis Neu-Ulm
online entdecken!

www.treffpunktdeutschland.de/neu-ulm-region



© Stadt Illertissen

Museum der Gartenkultur

Das Museum der Gartenkultur in Illertissen ist ganzjährig ein inspirierender Ort. Pflanzenschätze, Bücher und Gärtnerwissen – in allen Bereichen dieses blühenden Kulturbetriebes wird Gartenkultur erlebbar. Auch zeitgemäße Gartenthemen und kreative Ideen zur Gartengestaltung haben hier ihren Platz. Zum Museum gehören die große Gartenbibliothek, das Museumscafé und die Ausstellung mit Exponaten aus der Geschichte des Gärtnerns, der Gärtner und ihrer Gerätschaften. Die vom Illertisser Verein Förderer der Gartenkultur gepflegten und verschönten Museums-gärten zeigen die Kultur alter Nutz- und Zierpflanzen und inspirieren zu vielfältigem Einsatz in unseren Gärten. Durch die Gärten und Ausstellung werden Führungen angeboten. **Jungviehweide 1, Illertisse**



Neu-Ulm - Maxplatz © Stadtarchiv Ulm

Neu-Ulm

Das Schönste an Neu-Ulm ist der Blick auf Ulm? Dieser gewagten These folgt ein klares NEIN! Und dies wird bei einem Bummel durch die 60.000-Einwohner-Stadt schnell deutlich. Machen Sie sich auf den Weg und entdecken Sie die Vielfalt der jungen Stadt an der Donau. Vor allem Freunde der aktiven Stadtentdeckung kommen auf ihre Kosten, denn mit der E-Kart-Bahn Ecodrom, der DAV Kletterwelt und dem Donaabad bieten sich hier viele Möglichkeiten. Aber auch Naturgenießer und Musikliebhaber haben hier ihre Freude, denn die Parks und die verschiedenen Konzerte -sei es Open-Air im Sommer oder in der Ratiopharm Arenaladen herzlich ein. **TreffpunktDeutschland.de/neu-ulm**



ROGGENBURG

Kloster Roggenburg © Gemeinde Roggenburg, Tanja Hillje

In Roggenburg Gast zu sein bedeutet, die Vorzüge überschaubarer Dörfer zu genießen und doch nur wenige Minuten von den Zentren unseres Landkreises Neu-Ulm oder des Nachbarlandkreises Günzburg entfernt zu sein. Roggenburg – das ist ein herrliches Stück Schwaben, geprägt durch die stolzen Kirchtürme der Klosteranlage Roggenburg mit einer intakten Natur, einem gesunden Lebensraum und einer modernen Infrastruktur. Die idyllische Lage, naturnahe Wanderwege, eine hervorragende Anbindung an das überregionale Radwegenetz, viele gemütliche Gaststätten, die beeindruckenden Barockanlagen und die zahlreichen Kulturveranstaltungen verschaffen uns einen hohen Freizeit- und Erholungswert. Ferienwohnungen, Wohnmobilstellplätze und Hotelbetrieb bieten moderne Übernachtungsmöglichkeiten. **TreffpunktDeutschland.de/roggenburg**



Roggenburger Weiher © Gemeinde Roggenburg, Tanja Hillje



Sonntagskonzert © Gemeinde Roggenburg, Tanja Hillje



© Tobias Rocholl

Wasserturm

Der Wasserturm von Neu-Ulm, ein beeindruckendes Bauwerk aus Mauerwerk und einem Stahl-Hochbehälter, wurde auf Teilen des 1853 errichteten Kriegspulver-Magazins errichtet. Das Magazin war einst Teil der städtischen Wallanlagen der Bundesfestung Ulm. Um den Turm herum entstand später der Kollmannspark. Mit dem Bau des Turms wurde ein Wasserleitungsnetz installiert, unterstützt durch eine Pumpenanlage, die das hier gefundene Grundwasser förderte. Der 350 m³ fassende Wasserbehälter wurde nach dem Intze-Prinzip gefertigt und erhielt eine neobarocke Verkleidung. 1900 in Betrieb genommen, diente er bis 1964. Nach starker Beschädigung im Zweiten Weltkrieg und späterem Verfall wurde der Turm zwischen 2001 und 2003 restauriert und gilt heute als Wahrzeichen Neu-Ulms. **Turmstraße, Neu-Ulm**



© Dietmar Denger

Glacis Park

Im Sommer wird der Neu-Ulmer Glacis-Park zum kulturellen Hotspot: Konzerte, Jazz und Serenaden locken Besucher. Der Biergarten lädt zum Verweilen inmitten der grünen Oase ein. **Neu-Ulm**



© Dirk Homburg

St. Johann Baptist

Die Pfarrkirche St. Johann Baptist in Neu-Ulm wurde 1857 als Garnisonskirche im neuromanischen Stil erbaut. Zwischen 1922 und 1926 gestaltete Dominikus Böhm sie zur heutigen Form um. Heute gilt sie als bedeutender Kirchenbau des 20. Jahrhunderts. **Johannespl. 1, Neu-Ulm**



Böllerschützen Rathaus © Stadt Vöhringen

Vöhringen

Vöhringen ist eine landschaftlich reizvoll an der Iller gelegene Stadt mit rund 14.500 Einwohnern, die sich mit viel Engagement zu einem sportlich-kulturellen Mittelpunkt in Bayerisch-Schwaben entwickelt hat. Vöhringen ist geprägt von einem ausgewogenen Mix aus Wohnraum mit stadtnahen Grünzonen und Naherholungsgebieten sowie einer gesunden Gewerbe- und Infrastruktur. Im Kulturzentrum „Wolfgang-Eychmüller-Haus“ wartet ein anspruchsvolles Programm mit Musicals, Tanzaufführungen, Konzerten, Kabarett und Lesungen mit hochkarätigen Besetzungen und Künstlern von Weltrang auf. Naturliebhabern stehen ausgedehnte Wald- und Wiesenflächen, Iller-Auen und zwei Naturschutzgebiete mit 35 Kilometern zur Verfügung. Mehrere Seen mit Bademöglichkeit runden das Freizeit- und Erholungsangebot ab. **TreffpunktDeutschland.de/voehringen**



© Thomas Kempf / Stadt Vöhringen

Wasserbüffel & Naturschutzgebiet „Wasenlöcher“

Seit 2025 bereichern Wasserbüffel eine Weide bei Vöhringen im Naturschutzgebiet „Wasenlöcher“. Das besondere Beweidungsprojekt verbindet Naturerlebnis und aktiven Naturschutz: Mit ihrem ruhigen Wesen und ihrer Vorliebe für feuchte Böden helfen die Tiere auf ganz natürliche Weise dabei, das stark wuchernde Schilfgras zurückzudrängen – dort, wo herkömmliche landwirtschaftliche Maschinen aufgrund der Nässe nicht eingesetzt werden können. Insgesamt leben hier sechs Wasserbüffel: drei Mutterkühe sowie ihr Nachwuchs, der in der Zwischenzeit geboren wurde – ein weibliches und zwei männliche Büffelchen. **Vöhringen**

VERANSTALTUNGEN



© Tobias Rocholl

Töpfermarkt

06.09.-07.09.2025, Ulm / Neu-Ulm

Seit 1986 veranstaltet die Stadt Neu-Ulm in der Innenstadt einen Töpfermarkt. Jährlich kommen ca. 10.000 Besucher und bestaunen die Handwerkskunst der Töpfer und Keramiker auf einem der größten Töpfermärkte Süddeutschlands. Das attraktive Angebot umfasst die unterschiedlichsten aus Ton hergestellten Waren. Parallel zum Töpfermarkt findet am Sonntag von 13 bis 18 Uhr der verkaufsoffene Sonntag in Neu-Ulm statt.



© Tanja Hille

Roggenburger Sonntagskonzerte

22.06.+29.06.+13.07.+20.07.+27.07.2025
Roggenburg

Jeweils am Sonntagvormittag, musizieren die Musikkapellen aus der Gemeinde Roggenburg vor der besonderen Kulisse des Klosterhofes im Rahmen der Reihe „Auf nach Roggenburg – Blasmusik im Klosterhof“.

Kulturnacht Ulm/Neu-Ulm

19.09.2026, Ulm / Neu-Ulm



© Ulm/Neu-Ulm Touristik GmbH, bildwerk89 CC BY ND DE 3.0

Der Besuch der Kulturnacht Ulm/Neu-Ulm ist ein Muss für alle Kulturinteressierten und ein außergewöhnliches Erlebnis für alle, die auf der Suche nach einem abwechslungsreichen Abendprogramm sind: Die Kulturnacht bietet Ihnen einen faszinierenden Einblick in die breit gefächerte Kulturszene der beiden Donaustädte Ulm und Neu-Ulm.



© Romagna Mia

GASTRONOMIE/ÜBERNACHTUNG

Romagna Mia

Alte Landstraße 2
89278 Nersingen/Oberfahheim
07308 9287863 (Hotel)
07308 9287864 (Restaurant)
info@romagna-mia.de
www.romagna-mia.de

KUNST & KULTUR



© Dietermar Dengler

KUNST & KULTUR

Stadtbücherei

Steubenstraße 19
89231 Neu-Ulm
0731 7050-2350
stadtbuecherei@neu-ulm.de
nu.neu-ulm.de

ÜBERNACHTUNG



© Brickstone Hostel Ulm

ÜBERNACHTUNG

Brickstone Hostel Ulm/Neu-Ulm

Schützenstraße 42
89231 Neu-Ulm
0731 7082559
info@brickstone-hostel.de
www.brickstone-hostel.de



© Hotel Noblesse

ÜBERNACHTUNG

Hotel Noblesse

Siedlerstraße 7
89269 Vöhringen
07306 96280
info@hotel-noblesse.de
www.hotel-noblesse.de

ESSEN & TRINKEN



© Neumaiers Hirsch Braugasthof

GASTRONOMIE/ÜBERNACHTUNG

Neumaiers Hirsch Braugasthof

Römerstr. 31
89264 Weißenhorn-Attenhofen
07309 42970
info@neumaiers-landhotel.de
www.neumaiers-landhotel.de

Schwäbische Alb.

WILLKOMMEN IM LANDKREIS ALB-DONAU-KREIS

MIT
ULM



Nabada -
der Wasserfestzug
am Schwormontag
© Johannes Glöggler, CC BY-
SA.de Lizenz: CC-BY-SA

ALB-DONAU-KREIS



Schelklingen Aichtal © Alb-Donau-Kreis Tourismus

Der Alb-Donau-Kreis gehört zum UNESCO Global Geopark Schwäbische Alb und ist Teil des UNESCO Biosphärenreservat Schwäbische Alb. Die abwechslungsreichen reizvollen Landschaften mit ausgedehnten Wäldern, romantischen Tälern und aussichtsreichen Höhen sind ideal für eine Atempause in der Natur. Für Radler, Wanderer und kulturgeschichtlich interessierte Gäste gibt es zahlreiche Tourenvorschläge. Zur Auswahl stehen 20 Eiszeitpfade zum Wandern, 23 Fahrrad-Erlebnistouren, 9 Rennradtouren sowie etliche Kulturrouten, urgeschichtliche Höhlen und regionale Genussorte vom Landgasthof bis zum Hofladen. TreffpunktDeutschland.de/alb-donau-kreis

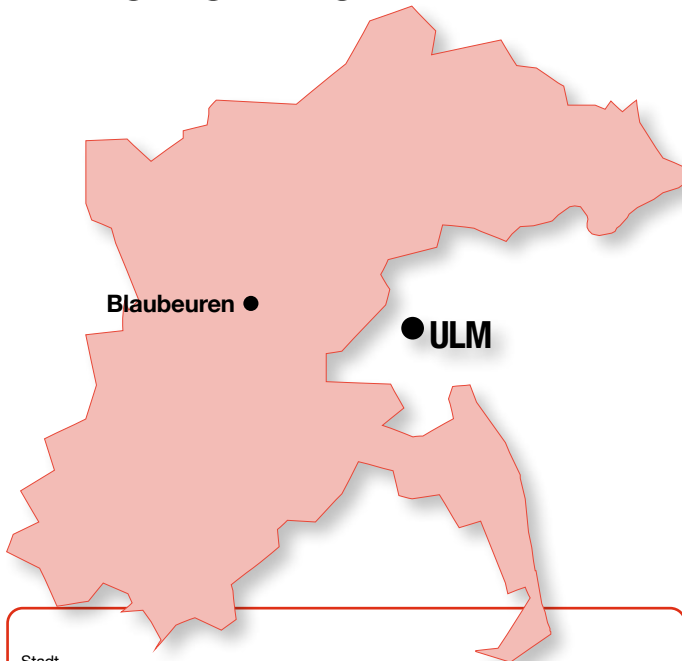


Lonetal Bockstein
© Alb-Donau-Kreis Tourismus



Laichingen Tiefenhöhle
© Alb-Donau-Kreis Tourismus

ULM UND DER ALB-DONAU-KREIS



Blaubeuren ●

● ULM

Stadt
Ulm
Stadt
Blaubeuren

Alb-Donau-Kreis Höhlen, Felsen, blaue Quellen



Blaubeuren Eiszeitjägerpfad
© Alb-Donau-Kreis Tourismus

Die Kraft der Natur hat auf der Schwäbischen Alb geradezu sensationelle Phänomene geschaffen. Großartige Schau- und Naturhöhlen, markante Felsen und blaue Quellen prägen die Landschaft im einzigartigen „Höhlenreich Alb-Donau-Kreis“. Entdeckt gemeinsam mit Freunden oder der Familie diese geologischen Wunder, die zugleich Zeugnis der Erd- und Menschheitsgeschichte sind. In den Schauhöhlen führen euch Treppen, Wege und Stufen tief hinein in den

karstigen Untergrund. Oben auf der Erde liegen die Höhlen als Felsformationen versteckt in einem Tal oder mitten im Wald. Sechs dieser Höhlen gehören seit 2017 zum UNESCO-Welt-erbe „Höhlen und Eiszeitkunst der Schwäbischen Alb“. Denn hier haben bereits vor 40.000 Jahren Menschen gelebt und die berühmte Eiszeitkunst, die älteste Kunst der Welt, geschaffen - ein einmaliges emotionales Erlebnis. TreffpunktDeutschland.de/alb-donau-kreis



Jetzt QR-Code scannen
und Alb-Donau-Kreis
online entdecken!


www.treffpunktdeutschland.de/alb-donau-kreis



Lonetal Hohlenstein
© Alb-Donau-Kreis Tourismus

UNESCO-Welterbe

Im Juli 2017 wurden sechs Höhlen im Ach- und Lonetal zum UNESCO-Welterbe „Höhlen und Eiszeitkunst der Schwäbischen Alb“ ernannt. Aus den Höhlen stammt die berühmte Eiszeitkunst, u.a. die Venus vom Hohle Fels.
Ach- und Lonetal



Blaubeuren Blautopf
© Alb-Donau-Kreis Tourismus

Karstquelle Blautopf

Die Karstquelle Blautopf in Blaubeuren fasziniert durch ihr blauschimmerndes Wasser und ist als „Nationales Geotop“ ausgezeichnet. Die einmalig schöne Lage am Rand der Altstadt, die Tiefe und Farbe des Wassers machen den besonderen Reiz dieses einmaligen Naturphänomens aus. **Blaubeuren**



© Ulm/Neu-Ulm Touristik GmbH, Dietmar Dengler, CC-BY-SA.de

Das Flair einer ehemals Freien Reichsstadt erspüren, aufregende zeitgenössische Architektur erleben – in Ulm kein Widerspruch. Rund um das gotische Münster mit dem größten Kirchturm der Welt entfaltet sich eine pulsierende Mischung aus Tradition und Aufbruch. Als kleine Großstadt ist Ulm zusammen mit seiner jungen Schwesterstadt Neu-Ulm auf der bayerischen Donauseite ein Reiseziel für Entdeckungen vielsagender/angenehmer Kontraste. 768 Wendeltreppenstufen himmelwärts! Bei gutem Wetter reicht der Blick hier oben bis zu den Alpen. Draußen, beim Schlendern durch die gemütlichen Gassen ringsumher, bildet der 161,53 Meter hohe Westturm des 1377 begonnenen Münsters eine feste Wegmarke.

TreffpunktDeutschland.de/ulm

ULM KOMPAKT
Jetzt herunterladen



Heroldstatt Sontheimer Höhle
© Alb-Donau-Kreis Tourismus

Schauhöhlen auf der Laichinger Alb

Die Tiefenhöhle Laichingen ist mit 55 m die tiefste begehbare Schauhöhle Deutschlands. Die Schertelhöhle gilt als eine der schönsten der Alb, die Sontheimer Höhle als die älteste. **Laichinger Alb**



© Urgeschichtliches Museum Blaubeuren

Museum für Urgeschichte und Eiszeitkunst

Als Schwerpunkt-museum für die Altsteinzeit vermittelt es das Leben von Neandertalern und modernen Menschen. Und es werden die ältesten Kunstwerke der Menschheit präsentiert. **Blaubeuren**



Häuslesbruck im Ulmer Fischerviertel
© Ulm/Neu-Ulm Touristik GmbH, Johannes Glöggler, CC-BY-SA.de



Gesamtansicht
© Ulm/Neu-Ulm Touristik GmbH, Johannes Glöggler, CC-BY-SA.de



Schloss Mochental
© Alb-Donau-Kreis Tourismus

Schloss Mochental

Im Kirchener Tal bei Ehingen thront auf einer Anhöhe Schloss Mochental und lässt seine barocke Pracht erkennen. In den Schlossräumen befindet sich eine renommierte Kunstgalerie mit Ausstellungen für moderne Kunst. **Ehingen-Mochental**



Obermarchtal Klosteranlage
© Alb-Donau-Kreis Tourismus

Klosteranlagen

Drei altherwürdige Klosteranlagen sind zu besuchen: das wunderschöne Barockkloster Obermarchtal mit Münster liegt direkt an der Donau. Im Kloster Blaubeuren ist der gotische Hochaltar Prunkstück der Anlage. Und das idyllisch gelegene Kloster Urspring ist heute eine Schule mit Internat. **Alb-Donau-Kreis**



© Ulm/Neu-Ulm Touristik GmbH, Tamara Häge, CC-BY-SA.de

Ulmer Münster

Mit seiner beeindruckenden Höhe von 161,5 Metern besitzt es den höchsten Kirchturm der Welt. Der Bau begann im 14. Jahrhundert und dauerte fast 500 Jahre. **Münsterplatz 1, Ulm**



© Ulm/Neu-Ulm Touristik GmbH, Johannes Glöggler, CC-BY-SA.de

Fischer- und Gerberviertel

Das Fischer- und Gerberviertel wartet mit alten Fachwerkhäusern und dem schiefsten Hotel der Welt auf. In den romantischen Gässchen lässt es sich zwischen kleinen Geschäften und dem Flüsschen Blau, einem Seitenarm der Donau, prima verweilen. **Himmelgasse, Ulm**



© Alb-Donau-Kreis Tourismus

Kletterwald Laichingen

Spaß und Action verspricht ein Besuch im Kletterwald. 17 Parcours mit unterschiedlichen Schwierigkeitsgraden in bis zu 16 m Höhe bieten Abenteuer pur für große und kleine Kletterfans. **Laichingen**



Blick vom Wartstein
© Alb-Donau-Kreis Tourismus

Burgruinen

Burg Wartstein im Großen Lautertal, das Rusenschloss im Blautal oder der Burgturm Hohenschelklingen im Achtal bieten herrliche Panoramablicke. **Alb-Donau-Kreis**



© Ulm/Neu-Ulm Touristik GmbH, Johannes Glöggler, CC-BY-SA.de

Kloster Wiblingen

Das Kloster Wiblingen ist ein faszinierendes Zeugnis der Klosterarchitektur und des kulturellen Erbes. Die Ursprünge des Klosters reichen bis ins 11. Jahrhundert zurück, doch seine heutige Pracht verdankt es vor allem dem barocken Umbau im 18. Jahrhundert. **Schloßstraße 38, Ulm**



© Johannes Glöggler, Landratsamt Neu-Ulm

Schwörmontag

20.07.2026, Ulm

Mehrere Themenboote, von Vereinen und anderen Gruppen ähnlich wie beim rheinischen Karneval aufwendig und mit viel Liebe gestaltet, nehmen die aktuelle Politik aufs Korn. Begleitet werden die Themenboote von schunkehenden Schiffen mit Musikkapellen.

Schwaben.

WILLKOMMEN IM ALLGÄU



Neuschwanstein
Hohenschwangau
© Füssen Tourismus
und Marketing /
Gerhard Eisenschink
Alpspitze © Allgäu GmbH

Urlaub in Bayern. Ferien in den Alpen.

Gelebte Traditionen in historischen Städten, ein traumhafter Winter, unterwegs auf der Wandertrilogie Allgäu sowie der Radrunde Allgäu im Sommer und die Anleitung zur Achtsamkeit. Das Allgäu überrascht: gelebte Traditionen, frische Kulturalität, die authentische und bodenständige Küche. Gemeinsam ist allen die hohe Qualität der Angebote. Ob Gastgeber, Restaurant oder die Qualität der Wege. Überzeugen Sie sich selbst. Das Allgäu erschließt sich dem Besucher zunächst über seine malerische Landschaft, seine imposanten Gipfel, seine herrlichen Wanderwege oder bezaubernden Seen. Aber war da nicht noch etwas? Ja richtig: Schloss Neuschwanstein, der Märchenkönig und mit ihm der Blick auf die kulturelle und historische Vielfalt einer Region, die es verdient, aus dem Schatten der Berge zu treten.

Wandern - Drei Routen, drei Höhenlagen, 53 Etappen: Das deutschlandweit einzigartige Weitwanderwegenetz macht das Allgäu auf 876 Kilometern in seiner ganzen Vielfalt erlebbar. Sie entscheiden selbst, wie viel und wo Sie im Allgäu wandern: Als Himmelsstürmer hinauf auf die Allgäuer Gipfel, als Wasserläufer durch die wasserreiche Voralpenlandschaft oder als Wiesengänger durch die sanften Hügelland. In neun Trilogieräumen und 34 Partnerorten erfahren Sie mehr über die Geschichte der Region, die Menschen und ihre Traditionen. Weitere Informationen finden Sie unter: www.allgaeu.de/#wandernimallgaeu

Allgäu GmbH Gesellschaft für Standort und Tourismus
Allgäuer Straße 1, 87435 Kempten/Allgäu
Tel.: 0831 5753730, info@allgaeu.de, www.allgaeu.de



Trachtler © Füssen
Tourismus und Marketing / Baglini



Wanderer mit Kuh © Füssen Tourismus
und Marketing / www.guenterstandl.de

Allgäu Kulinarisches Erbe Allgäu.



Allgäuer Käsesuppe © Jungle GmbH, Andi Mayr

Das Allgäu besitzt einen reichen Schatz an traditionsreichen Gerichten – weit über die Allgäuer Kässpätzten, Nonnenfüzrle oder Balzheimer hinaus: 15 Gerichte und Produkte sind zum kulinarischen Erbe erklärt worden. Sie zeigen, wie Tradition, Geschichte, Kultur und regionale Landwirtschaft zusammenhängen und vor allem aber, gelebt werden. Und das schon seit über 500 Jahren: solange wird beispielsweise schon die Allgäuer Seele in Wangen gebacken.

Garantiert regionale Produkte: Wo „Allgäu“ drauf steht, ist „Allgäu“ drin. Regionale und saisonale Küche ist für Allgäuer Gastronomen selbstverständlich. Kräuter aus dem eigenen Garten. Wild aus der eigenen Jagd. Frische Heumilch, Bier und leckere Seelen vom Bäcker. Auf den Sommer-Alpen gereifter, würziger Bergkäse, der die Kässpätzten im Winter zum wahren Soulfood macht. Die Hündleskopfhütte (Pfronten) ist die erste vegetarische Hütte in den Alpen – und das schon seit 2017! Das „Alpgenus“-Logo garantiert auf über 70 Partneralpen für örtlich erzeugte Lebensmittel. Ebenso, wie Allgäuer Bäcker für ehrliches Handwerk stehen. Unlängst wurde das Restaurant freistil in Ofterschwang mit einem grünen Michelin-Stern ausgezeichnet. Schon mal das kulinarische Erbe des Allgäus geschmeckt? Lohnt sich! Zu finden in traditionsreichen Gasthäusern, beim Allgäuer Bäcker und auf den Alpen. TreffpunktDeutschland.de/allgaeu

LANDKREISE & KREISFREIE STÄDTE IM ALLGÄU



Stadt
Kaufbeuren
Stadt
Kempten
Stadt
Memmingen

Landkreis
Lindau (Bodensee)
Landkreis
Oberallgäu
Landkreis
Ostallgäu
Landkreis
Unterallgäu



**Jetzt QR-Code scannen
und das Allgäu
online entdecken!**
www.treffpunktdeutschland.de/allgaeu

Schwaben. Allgäu.

WILLKOMMEN IM SCHLOSSPARK IM ALLGÄU

Landkreis Ostallgäu



Königsalpen © Peter von Felbert

Tourismusverband Ostallgäu e.V.
Schwabenstraße 11, 87616 Marktoberdorf, T: 08342 911506
info@schlosspark.de, www.schlosspark.de

Schlosspark im Allgäu

Landkreis Ostallgäu



Schloss Neuschwanstein © Peter von Felbert

Wie ein Schatzkästchen liegt er im Herzen des Allgäus, im bayerischen Süden Deutschlands. Er ist einer von neun Erlebnisräumen der Region und erstreckt sich über den gesamten Landkreis Ostallgäu, von Füssen über Pfronten, Nesselwang, Halblech, Marktoberdorf bis nach Kaufbeuren und Buchloe. Die königliche Gipfelkulisse aus Ammergauer, Allgäuer und Tannheimer Bergen wachen wie steinerne Riesen über mystische Seen, rauschende Flüsse, sanft gewellte Hügelmeere und sattgrüne Wiesen, zwischen die Dörfer und historischen Städte eingebettet sind. Die archaische Poesie der Landschaft wirkt wie ein großer, weiter Park, der sich vor den vielen Schlössern und Burgen der Region ausbreitet, vor allem zu Füßen des Märchenschlosses Neuschwanstein. TreffpunktDeutschland.de/ostallgaeu



Klostergarten Kaufbeuren © Peter von Felber



Königsalpen Route Alpsee © Peter von Felbert

ORTE IM LANDKREIS OSTALLGÄU



- Stadt Füssen
- Gemeinde Halblech im Allgäu
- Stadt Kaufbeuren
- Stadt Marktoberdorf
- Markt Nesselwang
- Markt Unterthingau
- Gemeinde Pfronten
- Gemeinde Rieden am Foggersee
- Markt Ronsberg



Hohes Schloss Nordflügel Füssen © Allgäu, GmbH / Arthur Selbach

Schon die bayerischen Könige begeisterten sich für die romantische Landschaft rund um den Allgäuer Urlaubsort Füssen. Hier, wo markante Gipfel wie Wächter eine sanft hügelige Voralpenlandschaft umschließen, ließ Ludwig II. sein Märchenschloss Neuschwanstein erbauen: Stein gewordenen Traum einer mittelalterlichen Gralsburg mit weitem Blick ins Land. Heute ziehen Neuschwanstein, das gegenüberliegende Schloss Hohenschwangau und das Museum der bayerischen Könige am Alpsee alljährlich weit über eine Million Besucher aus dem In- und Ausland an. Füssen ist Kreuzungspunkt von Romantischer Straße, Deutscher Alpenstraße und der Alpentransversale Via Claudia Augusta.

TreffpunktDeutschland.de/fuessen

FÜSSEN KOMPAKT
Jetzt herunterladen



Kneipp-Insel Hopfensee © Füssen Tourismus und Marketing / Petra Gasteiger



E-Biker Bergpanorama © Füssen Tourismus und Marketing / Gerhard Eisenschink



Jetzt QR-Code scannen und Landkreis Ostallgäu online entdecken!
www.treffpunktdeutschland.de/ostallgaeu



© Gästeinformation Halblech im Allgäu

Halblech im Allgäu

Der Allgäuer Urlaubsort liegt inmitten einer traumhaften Landschaft mit herrlichem Panoramablick auf die Berge und Seen, ideal für Wanderer und Radfahrer. Tipps: Fahrt mit der Sesselbahn auf den Buchenberg und mit dem Wanderbus ins Ammergebirge.

TreffpunktDeutschland.de/halblech



Neptunbrunnen © Erwin Reiter

Kaufbeuren im Allgäu

Kaufbeuren ist eine Stadt mit Mittelaltercharme, vielen Sehenswürdigkeiten und einem bunten Veranstaltungsmix. Eindrucksvoll ist der Spaziergang auf der um 1200 erbauten Stadtmauer zwischen der spätgotischen St. Blasius-Kirche und dem Fünfknopfturm. Der Turm, das Wahrzeichen Kaufbeurens, ist im Rahmen von Führungen zugänglich. Im Stadtteil Neugablonz beleuchtet das Isergebirgs-Museum das Schicksal nordböhmischer Vertriebener und den Wiederaufbau ihrer Schmuckindustrie. Die Erlebnisausstellung zeigt Werke dieser Gablonzer Industrie. Aufgrund der äußerst günstigen Lage zwischen der Großstadt München und den Allgäuer Alpen bietet sich Kaufbeuren ideal als Ausgangspunkt für den Allgäu-Urlaub an. Und für König-Ludwig-Freunde ist es nur ein Katzensprung zu den Königsschlössern nach Füssen. TreffpunktDeutschland.de/kaufbeuren



Inselspielfeld © Markt Ronsberg

Markt Ronsberg

Unsere abwechslungsreiche hügelige Voralpenlandschaft lädt Naturfreunde und aktive Sportler zu jeder Jahreszeit zum Entdecken und Entspannen ein. Der Günztalradweg ist ein Genuss für jeden Radfahrer und Wanderer.

TreffpunktDeutschland.de/markt-ronsberg



© Markt Unterthingau

Markt Unterthingau

Die Marktgemeinde Unterthingau begeistert als idyllischer Marktflecken mit einer eindrucksvollen Geschichte und unverwechselbarem ländlichem Charme. Eingebettet in die reizvolle Allgäuer Landschaft verbindet der Ort Tradition mit hoher Lebensqualität.

TreffpunktDeutschland.de/unterthingau



Stadtsicht Marktoberdorf © Stadt Marktoberdorf / Christoph Jorda

Marktoberdorf

Die von der Wertach durchflossene Stadt im Allgäuer Erlebnisraum Schlosspark ist landschaftlich geprägt durch sanfte Voralpenhügel mit Wiesen, Wäldern und kleinen Seen mit prächtiger Aussicht auf die Alpenkette. TreffpunktDeutschland.de/marktoberdorf



Sankt Martin mit Schloss © Stadt Marktoberdorf / Sabrina Schindzielorz

Fürstbischöfliche Schloss

Das Schloss war Jagdschloss der Augsburger Fürstbischöfe. Heute ist im Schloss die bayerische Musikakademie Marktoberdorf untergebracht. Kurfürstenstraße 19, Marktoberdorf



© Stadt Marktoberdorf Touristikbüro Marktoberdorf

Anton-Schmid-Hallen- und Freibad

Ob im Innenbereich mit einem großem Schwimmer- und Kinderbecken oder im beheizten Außenbecken mit Whirlpool und Strömungskanal - für Groß und Klein ist auf jeden Fall etwas dabei. Bahnhofstraße 42, Marktoberdorf



© Markt Nesselwang / Julian Ebentheuer

Nesselwang

Inmitten prachtvoller Natur, eingebettet in eine atemberaubende Bergkulisse, zwischen Seen, Wiesen und Wäldern, liegt der herrliche Markt Nesselwang. Die Marktgemeinde liegt in luftiger Höhe von 870 Metern und ist ein anerkannter Luftkurort im Landkreis Ostallgäu.

TreffpunktDeutschland.de/nesselwang



© Simon Toplak

Pfronten

Ideal am Fuße der Allgäuer und Tiroler Alpen gelegen, erstreckt sich die Region Pfronten mit ihren 13 Ortsteilen über drei Höhenlagen und bietet so für jeden Bergfan ganzjährig das passende Outdoor- sowie Indoor-Erlebnis. Umgeben von Burgen und Schlössern, wirkt die Region mit den zahlreichen Seen, Flüssen, Wiesen und Wäldern wie ein groß angelegter Schlosspark. Umgeben von alpinen Gipfeln wie dem Breitenberg und dem markanten Aggenstein auf der einen sowie dem Voralpenland auf der anderen Seite, ist Pfronten der ideale Startpunkt in die grandiose Bergwelt. Die Region bietet vielfältigen Outdoor-Spaß für Familien, Gipfelstürmer, Biker, Wintersportler, Genießer, Traditions- und Naturliebhaber. TreffpunktDeutschland.de/pfronten



© Gemeinde Rieden

Rieden a. Foggensee

Ihr Ferienort Rieden am Foggensee in einer Bilderbuchlandschaft, im zauberhaften Allgäu und der Nähe zum Schloss Neuschwanstein. TreffpunktDeutschland.de/rieden-am-foggersee

VERANSTALTUNGEN



© Festspielhaus Management GmbH

Rudolf - Der letzte Kuss

01.05. - 11.10.2026, Festspielhaus Neuschwanstein Füssen, Im See 1

Das Musical der Vereinigten Bühnen Wien (VBM) erzählt die tragische Liebesgeschichte von Kronprinz Rudolf von Österreich und Mary Vetsera – ein musikalisches Drama.



© Veranstalter / Quentin Strohmeier Füssen Tourismus und Marketing

Bavaria Königsmarsch Allgäu

02.05.2026, 7 Uhr, Füssen

Die Ultra-Wanderung führt über 41 km und 1.000 Höhenmeter durch die Region „Schlosspark im Allgäu“ rund um Füssen. Per App navigieren 300 Teilnehmer nachhaltig durch die Natur.



© Kaufbeuren Tourismus- und Stadtmarketing

Künstlermarkt

10.05.2026, Kaufbeuren

Hier warten Kunsthandwerker mit ihren wunderbaren Kreationen auf die Besucher. Das Angebot an bunten Dekorationsartikeln, handwerklich erstellten Schätzen und köstlichen Gaumenschmäusen ist vielseitig und lädt zum Schauen, Staunen und Genießen ein.



© Füssen Tourismus und Marketing / Michael Lukaszewski Fotografie

Saison Forggenseeschiffahrt

01.06. – 15.10.2026, Füssen

Die Forggensee Schifffahrt lädt zu Rundfahrten ein, die beeindruckende Ausblicke auf Berge und Schlösser bieten. Besondere Abendfahrten wie die König-Ludwig- oder Alhornbläser-Fahrt sorgen für unvergessliche Erlebnisse.



© Dominik Flohr / Festspielhaus Management GmbH

Pretty Woman Das Musical

09.06. - 21.06.2026, Festspielhaus Neuschwanstein Füssen, Im See 1

Pretty Woman ist nicht nur ein Filmklassiker – es ist ein Gefühl. Jetzt kehrt dieser Welterfolg in einer brandneuen Bühnenfassung zurück – mit Herz, Glanz und der unvergesslichen Musik von Bryan Adams.



Vihscheid

12.09.2026, Pfronten

© Pfronten Tourismus / Erwin Reiter

Den ganzen Sommer sind die Hirten mit ihrem Jungvieh über die Bergweiden gezogen - bis hinauf in die Gipfelregionen. Mitte September, rechtzeitig bevor der erste Schnee in die Hochlagen einzieht, kehren sie ins Tal zurück. Jeder Bauer holt seine Tiere aus der großen Herde und bringt sie zurück in den heimischen Stall. Anschließend wird im Festzelt groß gefeiert - mit Brauchtum, Musik, Volkstanz, Bier und regionalen Schmankerln.



© Katharina Heim / Kaufbeuren Tourismus- und Stadtmarketing

Altstadtsommer

19.06. - 20.06.2026, Kaufbeuren

Der Altstadtsommer Kaufbeuren verbindet Festivalfeeling mit dem pulsierenden Flair der Stadt. Über 20 Bands, Artistik Aufführungen, Märkte und Walking Acts in der gesamten historischen Innenstadt von Kaufbeuren.



© Michael Lukaszewski

Klapprad-WM auf den Breitenberg

13.06.2025, Pfronten

Beim schrägsten Bergrennen der Alpen darf nur auf Original-Klapprädern aus den 70er Jahren oder baugleichen Modellen teilgenommen werden. Wer durchhält, wird oben mit einem tollen Ausblick und einer Gipfelrast belohnt.



© Markt Nesselwang / Sandra Geiger

Nesselwanger Herbstfest

mit Vihscheid und 35. Bezirksmusikfest 15.09.-21.09.2025, Nesselwang

Schon das ganze Jahr über fiebern Einheimische und Gäste dieser Tradition entgegen. Mit dem Einzug des Herbsts kehren die Schumpen – so wird das Jungvieh im Ostallgäu genannt, von den Bergwiesen der Alpen zurück ins Tal.



© Gästeinformation Halblech

Buchinger Herbstfest

19.09. - 21.09.2026, Halblech

Inmitten des Krämermarktes und des Festzeltbetriebs mit Blasmusik wird noch wie in längst vergangenen Zeiten um das Vieh gehandelt und der Kauf mit Handschlag besiegelt.



Tänzelfest

09.07.-20.07.2026, Kaufbeuren

© Tänzelfestverein e.V. Kaufbeuren

Das Tänzelfest ist das älteste historische Kinderfest Bayerns. Jeden Juli begeistert die Tänzelfeststadt mit einer festlichen Eröffnung, historischem Lagerleben in der Altstadt und dem von Kindern gestalteten Häfelesmarkt. Höhepunkt sind am Sonntag und Montag der Kaiserempfang und der große Umzug mit rund 1.800 Kindern, Musikgruppen und prächtigen Festwagen. Festzelt und Vergnügungspark begleiten die gesamte Festwoche.



Kaisersaal im Kloster St. Mang in Füssen © Füssen Tourismus und Marketing (www.newman.pictures)

Festival vielsaitig

02.09. – 09.09.2026, Füssen

Füssen, die „Wiege“ des Lauten- und Geigenbaus, feiert beim Festival vielsaitig seit 2003 jährlich sein musikalisches Erbe. Konzerte, Meisterkurse und Vorträge bieten facettenreiche Erlebnisse.



Kirche St. Mang © Füssen Tourismus und Marketing /Richard Hartmann

Füssener Festtage Alter Musik

25.09. – 04.10.2026, Füssen

Die Füssener Festtage Alter Musik feiern Renaissance- und Barockmusik in historischen Spielstätten. Konzerte, Themenführungen und ein festliches Finale machen das Event unvergesslich.



© Füssen Tourismus und Marketing

Königsschlösser Marathon

25.07.2026, Füssen

Marathon mit Blick auf Neuschwanstein. Wie im letzten Jahr haben die Veranstalter den Marathon mit den begleitenden Halbmarathon-, Viertelmara-thon- und Kinderläufen auf einen Lauftag zusammengelegt.



© Füssen Tourismus und Marketing /Hubert Riege

Füssener Streetfestival

31.07. – 01.08.2026, Füssen

Erlebe das Streetfestival in Füssen: DJs, Straßenkünstler, Tänzer und Marching Bands beleben die Altstadt. Dazu bieten die Wirte regionale Schmankerl und Spezialitäten aus aller Welt!



© Altstadtotel „Zum Hechten“

GASTRONOMIE/ÜBERNACHTUNG

Altstadthotel Zum Hechten

Ritterstrasse 06
87629 Füssen
08362 91600
info@hotel-hechten.com
www.hotel-hechten.com



© Best Western Plus Hotel Füssen

GASTRONOMIE/ÜBERNACHTUNG
Best Western Plus Hotel Füssen
Augsburger Str. 18
87629 Füssen
08362926300
info@hotel-fuessen.bestwestern.de
www.bestwestern.de



© Rainer Paulik / Landhotel & Gaststätte Wiesbauer

GASTRONOMIE/ÜBERNACHTUNG
Landhotel & Gaststätte Wiesbauer
Riederwies 112
87629 Füssen
08362 7933
info@landhotel-wiesbauer.de
www.landhotel-wiesbauer.de



© Ludwigs Festspielhaus Füssen

KUNST & KULTUR
Festspielhaus Neuschwanstein
Im See 1
87629 Füssen
08362 5077-0
info@das-festspielhaus.de
das-festspielhaus.de

ÜBERNACHTUNG



© Hotel Bannwaldsee

GASTRONOMIE/ÜBERNACHTUNG
Hotel Bannwaldsee
Sesselbahnstraße 10
87642 Halblech
08368 9000
info@bannwaldseehotel.de
www.bannwaldseehotel.de



© Das Weitblick Allgäu

GASTRONOMIE/ÜBERNACHTUNG
Das Weitblick Allgäu
Schongauer Str. 48
87616 Marktoberdorf
08342 41010
info@weitblick-allgaeu.de
www.weitblick-allgaeu.de



© Trendic Hotel

ÜBERNACHTUNG
Trendic Hotel
Frankenstraße 11
87616 Marktoberdorf
info@trendic-hotels.com
www.trendic-hotels.com



© Landhaus Ohnesorg

ÜBERNACHTUNG
Landhaus Ohnesorg
Jupiterstraße 7
87484 Nesselwang
08361 92010
info@landhaus-ohnesorg.de
www.landhaus-ohnesorg.de

FREIZEIT & SPORT



© Stadt Marktoberdorf

FREIZEIT & SPORT
Anton-Schmid-Hallen- und Freibad
Bahnhofstraße 42
87616 Marktoberdorf
08342 895870
info@hallenbad-marktoberdorf.de
www.hallenbad-marktoberdorf.de



© Veiter-Hof

ÜBERNACHTUNG
Veiter-Hof
Lachen 10
87484 Nesselwang
08361 2025099
info@veiter-hof.de
www.veiter-hof.de



© Camping Pfronten

ÜBERNACHTUNG
Camping Pfronten
Tiroler Straße 184
87459 Pfronten
08363 8353
info@camping-pfronten.de
www.camping-pfronten.de



© Stadt Marktoberdorf / Christoph Jorda

FREIZEIT & SPORT
Kletterwald Klette am Ette
Ettwieser Str.
87616 Marktoberdorf
0160 92585593
info@klette-am-ette.de
www.klette-am-ette.de

KUNST & KULTUR



© Ferienhof Hirsch

ÜBERNACHTUNG
Ferienhof Hirsch
Holzleuten 32
87494 Rückholz
08369 209
info@hirsch-allgaeu.de
hirsch-allgaeu.de



© Romantic-Pension Albrecht

ÜBERNACHTUNG
Romantic-Pension Albrecht
Pfleger-Rothutweg 2
87645 Hohenschwangau
0179 6670621
info@albrecht-neuschwanstein.de
www.albrecht-neuschwanstein.de

Schwaben. Allgäu.

WILLKOMMEN IM LANDKREIS UNTERALLGÄU

UND
STADT
MEMMINGEN



Wandern © Kur- und
Tourismusbetrieb
Bad Wörishofen

LANDKREIS UNTERALLGÄU



© Glückswege Allgäu / Kur- und Gästeinformation Bad Grönenbach
Illererlehnsteg

Das Unterallgäu verzaubert mit einer reizvollen Mischung aus Natur, Kultur und Entspannung. Im idyllischen Bad Grönenbach lädt der Kreisgarten zum Verweilen ein - ein Paradies für Gartenliebhaber und Ruhesuchende. In Bad Wörishofen erwarten Sie die berühmte Therme und das Erbe Sebastian Kneipps, das für Wohlbefinden sorgt. Kunstfreunde sollten Ottobeuren besuchen: Neben der imposanten Basilika begeistert das Museum für zeitgenössische Kunst Diether Kunerth mit inspirierenden Werken. Türkheim lockt mit seinem historischen Flair und lädt zum Flanieren ein. Erleben Sie die Vielfalt des Unterallgäus und lassen Sie sich von seinem Charme begeistern!
TreffpunktDeutschland.de/unterallgaeu



Basilika © Louis Zuchtriegel /
Touristikamt Kur & Kultur Ottobeuren



Kneipp-Waldweg © Kur- und Tourismusbetrieb
Bad Wörishofen / Thomas Linkel

ORTE IM LANDKREIS UNTERALLGÄU UND STADT MEMMINGEN



Hohes Schloss © Louis Zuchtriegel



© Louis Zuchtriegel / Kur- und
Gästeinformation Bad Grönenbach

Kreislehrgarten Bad Grönenbach

Seit 20 Jahren befindet sich das grüne Paradies am Fuße des Hohen Schlosses in Bad Grönenbach. Im Laufe der Jahre entwickelte sich der Lehrgarten immer weiter.
Pappenheimerstraße 2, Bad Grönenbach

Bad Grönenbach

In Bad Grönenbach genießen Gäste das klassische Naturheilverfahren nach Sebastian Kneipp in einer persönlichen Atmosphäre. Hier können Sie gezielt und ganz natürlich etwas für Ihre Gesundheit tun. Bad Grönenbach liegt im Südwesten Bayerns rund 20 km nördlich von Kempten. Die Bad Grönenbacher Stiftskirche und das Hohe Schloss grüßen den Besucher schon von weitem. Die Reize des Ortes und der Umgebung sowie das gehaltvolle Angebot in medizinischer, gastronomischer und kultureller Hinsicht bilden eine Verbindung, deren Charme man gerne erliegt. Kurzweil für einen vergnüglichen Tagesausflug ist ebenso garantiert wie Ruhe, Erholung und Regeneration für den Gast, dem seine Gesundheit am Herzen liegt.
TreffpunktDeutschland.de/bad-gronenbach



© Louis Zuchtriegel / Kur- und
Gästeinformation Bad Grönenbach

Naturfreibad Bad Clevers

Von Mitte Mai bis Mitte September öffnet das Naturfreibad. Neben dem Badeweiher mit Kinderbereich finden Sie in „Bad Clevers“ auch Umkleidekabinen mit Toiletten und einen Kiosk.
Memminger Str. 51, Bad Grönenbach



Jetzt QR-Code scannen
und Landkreis Unterallgäu
online entdecken!

www.treffpunktdeutschland.de/unterallgaeu

BAD WÖRISHOFEN

KOMPAKT



© Kur- und Tourismusbetrieb Bad Wörishofen

Mit zahlreichen Freizeitmöglichkeiten und herzlicher Gastlichkeit empfängt das Kneipp-Original Bad Wörishofen im Allgäu, rund 70 Kilometer westlich von München gelegen, seine Gäste. Viel Bewegung und frische Luft weitab vom Alltagsstress gibt es im 163.000 Quadratmeter großen Kurpark mit Rosen-, Duftgärten und Barfußweg im Herzen des Kurortes. Der etwa fünf Kilometer lange Glücksweg als Teil der Allgäuer Wandertrilogie erzählt die Geschichte mystischer und heilender Orte mit Anekdoten und Gedichten rund um das Leben von Pfarrer Sebastian Kneipp. Eine Tour auf den 250 Kilometern Rad- und Wanderwegen rund um Bad Wörishofen oder eine Runde Golf auf dem 18-Loch-Platz des Golf Club Bad Wörishofens runden den sportlichen Urlaub ab.

TreffpunktDeutschland.de/bad-woerishofen

BAD WÖRISHOFEN KOMPAKT
Jetzt herunterladen



Armbad
© DZT / Florian Trykowski



Rosengarten
© Bayern Tourismus / Tobias Gerber



© Bernd Feil / Kur- und Tourismusbetrieb Bad Wörishofen

Sebastian-Kneipp-Museum

Im Ostflügel des Klosters wird eindrucksvoll das Leben Kneipps anhand von mehr als 2.000 Exponaten dokumentiert. Der Audio-Guide führt auf einem Rundgang durch die 8 Ausstellungsräume zu den Stationen seines Lebens.

Klosterhof 1, Bad Wörishofen



© Marktgemeinde Markt Wald

Christoph-Scheiner-Turm

Der Christoph-Scheiner-Turm ist ein Aussichtsturm, der seinen Namen vom berühmtesten Sohn der Gemeinde, den Physiker Christoph Scheiner hat. **Markt Wald**



© Marktgemeinde Markt Wald

Markt Wald

Die Einheitsgemeinde, aus 7 Ortsteilen bestehend, liegt im Randgebiet des Naturparks Augsburg westliche Wälder. Ein kleiner idyllischer Ort, dem das Marktrecht 1593 verliehen wurde und seither drei Jahrmärkte jährlich abhalten darf, ist der einzige historische Marktort im Staudengebiet. Die hügelige, stark bewaldete Landschaft der Stauden sorgt für eine reizvolle Umgebung. Bau- und Geschichtsdenkmäler, zahlreiche Rad- und Wanderwege sowie ein beliebter Badeweiher bei Schnierzhofen sind Anziehungspunkte für das nahe und erweiterte Umfeld und bieten zu allen Jahreszeiten ein Naturparadies mit seltener Flora und Fauna für den stillen Beobachter. Zahlreiche Vereine, teilweise mehr als 100 Jahre alt sorgen rund ums Jahr für ein reichhaltiges kulturelles und sportliches Angebot.

TreffpunktDeutschland.de/markt-wald



Stadtbach vor Frauenkirche
© Stadt Memmingen

KOMPAKT

Memmingen

Die historische Stadt Memmingen zählt zu den am besten erhaltenen Altstädten Süddeutschlands und beeindruckt mit farbenfrohen Häuserfassaden, prachtvollen Bauten und einem Stadtbach, der durch die Altstadt fließt. Zum 500-jährigen Gedenken der Zwölf Artikel in Memmingen bietet das Festjahr ein abwechslungsreiches Programm mit Ausstellungen, Kunstprojekten, Konzerten, Vorträgen, Kinoveranstaltungen, einem großen Familienprogramm und Spezialführungen wie die Historien-Führung 'Die Magd & die Zwölf Artikel'. Ein besonderer Höhepunkt ist die feierliche Verleihung des 'Memminger Freiheitspreises 1525' am 3. Oktober. Das Herzstück ist die interaktive Ausstellung 'Projekt Freiheit – Memmingen 1525'.

TreffpunktDeutschland.de/memmingen



MEMMINGEN KOMPAKT
Jetzt herunterladen



© Stadt Memmingen

Antonierhaus mit Strigel- und Antonitermuseum

Die ehemalige Spitalanlage des Antoniterordens aus dem 15. Jh. beherbergt die Stadtbibliothek und zwei Museen. **Martin-Luther-Platz 1, Memmingen**



© Stadt Memmingen

MEWO Kunsthalle

Ehemals königlichbayerische Post. Heute Ausstellungshaus für die Kunst des 20. und 21. Jh. mit Fokus auf Kunstvermittlung. **Bahnhofstraße 1, Memmingen**



Marienplatz
© Allgäu GmbH, Berchtold

MINDELHEIM

Kultur trifft Lebensfreude. Geschichte, Kultur und Natur verbinden sich hier auf einzigartige Weise. Tore, Türme, Kirchen und verwinkelte Gassen prägen die Altstadt während die über der Stadt thronende Mindelburg von der wehrhaften Vergangenheit erzählt. Sechs Museen – vom Textil- und Krippenmuseum bis zum Turmuhrenmuseum – machen Mindelheim zu einem vielfältigen Ausflugsziel. Aktivurlauber genießen Rad- und Wanderwege, während Stadtführungen Geschichte lebendig erzählen – ob von Hexen, der Pest oder zu Sprichwörtern. Tipp: Von Mai bis Oktober gibt es jeden Donnerstag offene Führungen für Einzelbesucher und kleine Gruppen. Das ganze Jahr über locken Konzerte, Theater, Kabarett und Märkte. Ein Höhepunkt ist das Frundsbergfest, das die Stadt alle drei Jahre in ein Mittelalter-Spektakel verwandelt. Entdecken Sie Mindelheim – wo Tradition und Lebensfreude zuhause sind. **TreffpunktDeutschland.de/mindelheim**



Mindelburg
© Glückswege Allgäu



Frundsbergfest 2023
© Fotoclub Mindelheim, Kienle



Basilika © Walter Engel / Touristikamt Kur & Kultur Ottobeuren

Ottobeuren

Der Urlaubsort Ottobeuren liegt im malerischen Allgäuer Alpenvorland. Den Ortskern prägt die im 8. Jahrhundert gegründete Benediktinerabtei, eine der größten barocken Klosteranlagen der Welt. Unterhalb des Klosters liegt der schmucke Marktplatz mit zahlreichen Cafés und Restaurants. Zusammen mit dem angrenzenden Kneipp-Aktiv-Park bilden sie den einladenden Ortskern der Unterallgäuer Gemeinde. Weithin sichtbar erheben sich die 82 Meter hohen Zwillingstürme der im Jahr 1766 fertig gestellten Basilika, die zu den schönsten Barockkirchen in Deutschland zählt. Ottobeuren ist zudem ein hervorragender Ausgangspunkt, um die erholsame Natur und geschichtsträchtige Stätten im Allgäuer Alpenvorland zu entdecken. TreffpunktDeutschland.de/ottobeuren



© Gemeinde Wolfertschwenden

Wolfertschwenden

Wolfertschwenden ist eine kleine Gemeinde mit 2.103 Einwohnern und liegt inmitten einer idyllischen Landschaft, umrahmt von herrlichen Wäldern und Wiesen. Hier lässt es sich hervorragend erholen, denn die Landschaft eignet sich ideal für Radfahrer oder Wanderer und lädt geradezu zum Entspannen ein. So gibt es seit 2023 einen Mehrgenerationenplatz bei der Schule mit einem Backhaus, in dem monatlich ein Backtag für alle Einwohner angeboten wird. Im Ortsteil Niederdorf findet man eine natürliche Kneipp-Tretanlage, die im Sommer schnelle Abkühlung verschafft. Sie hat sich in den Sommermonaten zu einem beliebten Treffpunkt etabliert. Im gemeindeeigenen Vereinsheim mit Biergarten kann man sich kulinarischen Genüssen hingeben und im Sommer im Freien verweilen. TreffpunktDeutschland.de/wolfertschwenden



© Touristikamt Kur & Kultur Ottobeuren

Museum für zeitgenössische Kunst Diether Kunerth

Neben dem Namensgeber Diether Kunerth bespielen namhafte deutsche und internationale Künstler in wechselnden Ausstellungen das Museum. **Marktplatz 14a, Ottobeuren**



© Verwaltungsgemeinschaft Türkheim

Türkheim

Ein Ort zum Genießen und Wohlfühlen, mit dem historisch gewachsenen Ortskern, dem schönen Ludwigstor und dem Schloss mit Park, welches seinerzeit von Herzog Maximilian Philipp und seiner Gemahlin Mauritia Febronia bewohnt wurde. Heute sind dort die Amtsräume des Rathauses und das Heimatmuseum beherbergt. Vielfältige Veranstaltungen, ein breites Freizeitangebot und die wunderschöne Natur machen die Marktgemeinde lebendig und reizvoll. Ein gut ausgebautes Rad- und Wanderwegnetz entlang den Wertachauen findet im Norden Anschluss an den „Naturpark Augsburg westliche Wälder“ und im Süden an das Wanderwegnetz des Kneippheilbades Bad Wörishofen.

TreffpunktDeutschland.de/tuerkheim



© Verwaltungsgemeinschaft Türkheim

Türkheimer Schloss

Das Türkheimer Schloss wurde zwischen 1532 und 1535 erbaut. Heute befindet sich im Großen Schloss das Rathaus und das Heimatmuseum. Im Kleinen Schloss ist das Schlosscafé beherbergt. **Maximilian-Philipp-Straße, Türkheim**

VERANSTALTUNGEN



© Marktgemeinde Markt Wald

Frühjahrs-, Jakobi- und Herbstmarkt

26.04.26, 26.07.26, 04.10.26 ab 8 Uhr, Markt Wald

Entlang der Hauptstraße finden Sie Textilien, Süßigkeiten, Spielzeug. Auch der Einzelhandel hat an diesem Tag geöffnet. Markt Walder Vereine versorgen Sie mit leckere Schmäckerl und Kaffee / Kuchen.



© Stadt Memmingen

Memmingen blüht

09.05.2026, Memmingen

Großer Einkaufs- und Familientag: Am Samstag vor Muttertag wird die Innenstadt zum lebendigen Frühlingmarkt – mit vielfältigen Angeboten, spannenden Aktionen und einem unterhaltsamen Showprogramm für die ganze Familie.



© Kur- und Tourismusbetrieb Bad Wörishofen

Kunsthändlermarkt Herbst

05.-06.09.26, 10:00 Uhr, Bad Wörishofen

Es wird eine besondere Auswahl an Ausstellern geben, die ausschließlich aus eigener Hand gefertigte kunsthandwerkliche Arbeiten anbieten. Der Eintritt ist frei.



© Stadt Memmingen

Memminger Streetfood Meile

Mai 2026, Memmingen

An diesem Wochenende gibt es Live-Musik und ein Bühnenprogramm. Am Sonntag findet der Familientag mit Rabatten statt.



© Martina Hacker

US-Car, Oldtimer & Harley Treffen

19.06. - 21.06.2026, Markt Wald

Es erwartet Euch am Freitag ab 18 Uhr, Samstag und Sonntag ab 10 - 24 Uhr, Live Musik, Taktowierer, Feuerwerk, Fahrzeug Prämierung, Food & Drinks. Camping möglich. Eintritt frei - Spenden erwünscht.



© Lanigans

Bad Grönenbacher Sommerfrische

25.06.-26.09.2026, Bad Grönenbach

Seit über 30 Jahren entführt Sie das bunte Programm von Ende Juni bis Ende September in die Welt der Musik, des Kabarett, der Kleinkunst und der bildenden Kunst.



© Bayern Tourismus / Tobias Gerber

Rosenduft & Notenzauber

02.07.+07.07.+14.07.+21.07.+28.07.26 Bad Wörishofen

Unter dem Motto „Rosenduft & Notenzauber“ werden besondere Konzerte an jedem Dienstagvormittag im Juli jeweils von 11 - 11:45 Uhr im Rosengarten des Kurparks vom Kurorchester angeboten.



© Kur- und Tourismusbetrieb Bad Wörishofen

Stadtfest mit Steiermarkfest
04.07.2026, 14:00 Uhr Bad Wörishofen
Beim Stadtfest bieten Blaskapellen und Vereine am Musik-Pavillon und Denkmalplatz Unterhaltung. Vereine und Gastronomen verwöhnen mit Speisen und Getränken. Für Kinder gibt es einen Spielbereich an der Kurhauspergola. Das Stadtfest bietet eine Mischung aus Musik, Spaß und Genuss.



© Kur- und Gaesteinformation

Sommerfest im Kurpark
05.07.26, 11-20 Uhr, Bad Grönenbach
Ob künstlerisch, akrobatisch, oder musikalisch: das bunte Programm hält Mitmachaktionen für die ganze Familie bereit. Auch in diesem Jahr wird die Aktion „Bad Grönenbach malt“ wieder angeboten. Neu im Programm ist eine Tanzaufführung.



© Hotel-Gasthof ADLER

GASTRONOMIE
Hotel-Gasthof Adler
Alte Brauerei
Hauptstraße 40
86825 Bad Wörishofen
08247 96360
info@adler-bw.de
adler-bw.de



© Hotel-Gasthof ADLER

GASTRONOMIE
Hotel-Gasthof Adler
Die Adler Tenne
Hauptstraße 40
86825 Bad Wörishofen
08247 96360
info@adler-bw.de
adler-bw.de



© Kur- und Tourismusbetrieb Bad Wörishofen

Bad Wörishofener Sommerkonzerte
11.07. - 19.07.2026, Bad Wörishofen
Die beliebte Konzertwoche findet im Musik-Pavillon unter freiem Himmel statt. Heimische Vereine präsentieren Bad Wörishofen musikalisch. Der Eintritt ist frei.



© Stadt Memmingen

Kinderfest
23.07.2026, Memmingen
Um 9.15 Uhr treffen sich alle Grundschulkinder auf dem Marktplatz. Nach Singen und Tanzen startet der traditionelle Kinderfestumzug durch die Altstadt zum Stadion, wo Spiele und Musik für Unterhaltung sorgen.

**FREI
ZEIT
& SP
ORT**



© Stefan Reichel / Touristikamt Kur & Kultur Ottobeuren

FREIZEIT & SPORT
Naturfreibad
Bad Clevers
Memminger Str. 51
87730 Bad Grönenbach



© Stadt Memmingen

Fischertag
25.07.2026, Memmingen
Geprägt von einer über 125-jährigen Geschichte bietet der Fischertagsverein auch heuer ein authentisches Programm mit historischem Lagerleben und vielen weiteren Attraktionen.



© Kur- und Tourismusbetrieb Bad Wörishofen

FREIZEIT & SPORT
THERME
Bad Wörishofen
Thermenallee 1
86825 Bad Wörishofen
08247 399300
info@therme-badwoerishofen.de
www.therme-badwoerishofen.de



© Allgäu Skyline Park

FREIZEIT & SPORT
Allgäu Skyline
Park
Skyline-Park-Str. 1
86871 Rammingen
08245 96690
service@skylinepark.de
www.skylinepark.de

**ESS
EN &
TRIN
KEN**



© Gasthof Rössle

GASTRONOMIE
Gasthof Rössle
Hauptstrasse 14
86825 Bad Wörishofen
08247 5397
info@gasthof-roessle-bw.de
gasthof-roessle-bw.de



© Stefan Reichel / Touristikamt Kur & Kultur Ottobeuren

FREIZEIT & SPORT
Adventure-
Golfpark
Hawanger Str. 18
87724 Ottobeuren
08332 2989976
info@adventuregolf-ottobeuren.de
adventuregolf-ottobeuren.de



© Hotel-Gasthof ADLER

ÜBERNACHTEN
Hotel Gasthof
Adler
Hauptstraße 40
86825 Bad Wörishofen
08247 96360
info@adler-bw.de
adler-bw.de

WILLKOMMEN IN OBERBAYERN



© oberbayern.de / Tobias Köhler
Walchensee-Kunstschleife Walchensee
© oberbayern.de

Im Südosten des Freistaats Bayern gelegen, begrenzt von den imposanten Alpen im Süden und der Donau im Norden, zählt Oberbayern mit seinen rund 17.500 Quadratkilometern Fläche und rund 4,4 Millionen Einwohnern seit jeher zu den bedeutendsten nationalen und internationalen Urlaubsdestinationen. Hier liegt die Weltstadt München mit ihrem kulturellen Reichtum; mit Top-Museen, großer Oper, beeindruckender Architektur und großzügigen Parks – inklusive gemütlicher Biergärten. In Oberbayern haben Adelsgeschlechter wie die Wittelsbacher ihre Spuren hinterlassen, mit weltbekannten Schlössern und eindrucksvollen Burgenanlagen.

Beeindruckend ist auch die Landschaft mit ihren 133 Naturschutzgebieten, den unzähligen glitzernden Wasserflächen, sanften Tälern und mächtigen Gipfeln, so vielseitig und eindrucksvoll wie kaum eine zweite in Deutschland. Aufgrund der reichen Historie spielen Tradition und Brauchtum eine lebhaftige Rolle; gleichzeitig ist die Region ein moderner Wirtschaftsstandort mit bedeutenden Kunstzentren, weltberühmten Kulturereignissen und renommierten Hochschulen.

Warum Genuss in Oberbayern besonders gut schmeckt

Es riecht nach Leben, es schmeckt nach Leben – das ist Genuss auf echt Oberbayerisch. Hier servieren Köch:innen und Gastro-Pioniere nicht nur Essen, sondern ein Lebensgefühl. Geselligkeit, Qualität und regionale Zutaten prägen die Kulinarik. Jede Jahreszeit bringt eigene Spezialitäten – dank Hopfen aus der Hallertau und Schrobenshausener Spargel ist die Region in aller Munde. Unverzichtbar ist das Bier, dessen Reinheitsgebot 1516 in Ingolstadt erlassen wurde. Heute laden zahlreiche schattige Biergärten zum Verweilen ein. Traditionelle Weißwurst, gerösteter Kaffee mit Verantwortung oder edle Brände wie der SLYRS Whisky zeigen Oberbayerns kulinarische Vielfalt.

Tourismus Oberbayern München e.V.

Prinzregentenstr. 89, 81675 München, Tel.: 089 638958790, info@oberbayern.de, www.oberbayern.de



© oberbayern.de / Tobias Köhler



© oberbayern.de / Tobias Köhler



Partnachklamm
© Zugspitz Region GmbH / Erika Spengler

Wandern in Oberbayern bedeutet Naturgenuss, Bewegung und Inspiration. Besonders entspannt gelingt das mit dem öffentlichen Nahverkehr: Einfach einsteigen, ankommen und loswandern – ohne Parkplatzsuche und ganz im Sinne der Umwelt. Dank flexibler Verbindungen sind sogar Über- und Durchschreitungen möglich. Mit dem Bayern-Fahrplan und der MoBy-App finden Sie die besten Routen, oft mit vergünstigten Gruppenangeboten.

Ab München bringen verschiedene Zugverbindungen Wanderer in alle oberbayerischen Regionen. Noch besser: Der Münchner Bergbus erschließt abgelegene Täler und ersetzt bis zu 60 Autos – eine nachhaltige Alternative! Wer abseits der bekannten Pfade unterwegs sein will, entdeckt die oberbayerischen GeHeimaterorte – authentische Kleinode, perfekt mit dem ÖPNV erreichbar.

Von steilen Bergpfaden über naturnahe Wanderungen über Hügel und durch Wälder bis hin zu Stadtpaziergängen – Oberbayern bietet für jeden Geschmack die passende Route. Selbst in den Städten kann man wandern: München bietet vier Stadtwanderungen in alle Himmelsrichtungen. Auch andere Städte in Oberbayern haben Spaziergänge entwickelt, die Geschichte, Architektur und Kultur erlebbar machen. So lassen sich neue Perspektiven einnehmen und urbane Räume aktiv erkunden – eine perfekte Kombination aus Bewegung und Entdeckung.

Oberbayern Mit dem Rad am Wasser entlang



Kunstschleife
© Oberbayern.de / Jens Scheible

Die Seen und Flüsse der Region als stetige Begleiter, erstrecken sich die Wasser-Radlwege Oberbayern auf über 1.200 Kilometer und verbinden durch das ausgeklügelte Radwegenetz charmante Orte mit malerischen Landschaften sowie vielfältigen Kultur- und Freizeitangeboten. Drei Hauptschleifen widmen sich jeweils einem charakteristischen Thema der Region – dem Hopfen im Norden, dem Salz im Südosten und der Kunst im Südwesten. Zentraler Dreh- und

Angelpunkt ist dabei stets die Landeshauptstadt München.

Ob ambitionierte Langstreckentour oder spontaner Kurztrip – bei Distanzen zwischen 15 und 96 Kilometern ist für jeden Radlertyp etwas dabei. Zahlreiche Haltestellen von S- und Regionalbahn bieten regelmäßige Ein- und Ausstiegsmöglichkeiten entlang der Etappen. So lassen sich diese beliebig verkürzen, variieren oder auf mehrere Tage ausweiten.

www.oberbayern.de

Oberbayern.

WILLKOMMEN IN DER REGION LANDSBERG AMMERSEE LECH

Landkreis Landsberg



Diessen
© Tourismusverband
Ammersee-Lech e.V. / Klinger

Tourismusverband Landsberg Ammersee Lech e.V.

Schulgasse 290 1/2, 86899 Landsberg am Lech, Tel.: 08191 9700377
info@tourismus-lal.de, www.tourismus-landsberg-ammersee-lech.de

LANDSBERG AMMERSEE LECH

Landkreis Landsberg



Diessen
© Tourismusverband AmmerseeLech e.V. / Klinger

Traumurlaub der kurzen Wege – so könnte man die Ferienregion Landsberg Ammersee und Lech mit einem Satz charakterisieren. Die Stadt Landsberg am Lech mit ihrem mittelalterlichen Stadtkern, die vielen schmucken Gemeinden in einzigartiger Naturlandschaft und der pittoreske Ammersee: Stadt, Land, Fluss und See liegen in der Region Ammersee-Lech nah beieinander und ermöglichen einen vielfältigen Urlaub mit Sport und Outdoor-Aktivitäten, Kultur und Geschichte sowie natürlich Erholung und Genuss. Ein bisschen Oberbayern, ein bisschen Schwaben und ganz viel Lechrain: Im Süden das Alpenvorland, im Westen der Regierungsbezirk Schwaben, im Norden Augsburg und im Osten der künstlerisch angehauchte Ammersee, der übrigens ganz dem Landkreis Landsberg zugehört. TreffpunktDeutschland.de/ammersee-lech



© Tourismusverband
AmmerseeLech e.V.



© Tourismusverband
AmmerseeLech e.V.

ORTE IM LANDKREIS LANDSBERG



© Tourismusverband
AmmerseeLech e.V. / Klinger



© Tourismusverband
AmmerseeLech e.V.

Diessen

Der historische Markt Diessen bildet mit seinen Ortsteilen Dettenhofen, Dettenschwang, Riederau und Obermühlhausen die größte Gemeinde am Westufer des Ammersees. TreffpunktDeutschland.de/diessen

Eching

Die Ammer, die als Amper den Ammersee hier verlässt, lädt ein zu gemütlichen Ruderpartien. Das weitläufige Erholungsgebiet am Seeufer verfügt über viele Freizeiteinrichtungen. TreffpunktDeutschland.de/eching



© Tourismusverband
AmmerseeLech e.V./Klinger



© Stadt Landsberg

Greifenberg

Greifenberg (2.312 Einwohner) mit seinen Ortsteilen Neugreifenberg, Beuern und Painhofen liegt wenige Kilometer vom Ammersee entfernt. TreffpunktDeutschland.de/greifenberg

Landsberg a. Lech

Altstadtidylle im Lechrausch. Die Wohlfühlstadt. Die romantische Stadt. Stadt zwischen Tradition und Moderne. Sonngste Stadt Deutschlands. TreffpunktDeutschland.de/landsberg



**Jetzt QR-Code scannen
und Landkreis Landsberg
online entdecken!**

www.treffpunktdeutschland.de/ammersee-lech



© Tourismusverband AmmerseeLech e.V. / Klingler

Schondorf

Schondorf erblickt man von weitem dank der St. Anna Kirche (1499), die – ursprünglich im gotischen Stil erbaut – im 17. und 18. Jahrhundert mit sehenswerter Barockausstattung umgestaltet wurde.

TreffpunktDeutschland.de/schondorf



© Ritterturnier Kaltenberg Veranstaltungs GmbH

Schloss Kaltenberg

Schloss Kaltenberg blickt seit seinem Gründungsjahr 1296 durch Rudolf I., Herzog von Oberbayern und Pfalzgraf bei Rhein auf eine bewegende Geschichte zurück. Die 1876 gebaute Brauerei ist bis heute fester Bestandteil des Schlosses und verhilft Kaltenberg zu internationaler Bekanntheit. 1954 wird die Anlage von der Familie der Wittelsbacher gekauft und bis heute bewohnt. Im Zuge der Restaurant Eröffnung realisiert Luitpold Prinz von Bayern ein mittelalterliches Ritterturnier, welches bis heute jährlich über 100.000 Besucher anzieht.

Schloss Straße 10, 82269 Kaltenberg / Geltendorf



© Tourismusverband AmmerseeLech e.V. / Kreisheimatpflege

Burgruine Haltenberg

Die Anlage mit Mauerresten aus den verschiedenen Bauphasen ab dem 13. Jahrhundert und der Ruine der ehemaligen Schlosskapelle ist das ganze Jahr über frei zugänglich. Haltenberg 2, Scheuring



© Landkreis Landsberg

Steinzeitdorf Pestenacker

Unter dem Motto „Steinzeit zum Mitmachen“ bietet das Freilichtmuseum eine Vielzahl von Workshops für Teilnehmerinnen und Teilnehmer jeden Alters.

Hauptstr. 100, Weil-Pestenacker



© Tourismusverband AmmerseeLech e.V. / Leitenstorfer

Utting

Utting am Ammersee mit seinen Ortsteilen Holzhausen und Achselschwang ist ein anerkannter, idyllischer Luftkurort am Westufer des Ammersees.

TreffpunktDeutschland.de/utting



Ammersee

Ammersee Schondorf © Tourismusverband AmmerseeLech e.V. / Julian Leitenstorfer

Der Ammersee bietet als Bayerns drittgrößter See mit einer Fläche von 47 Quadratkilometern jede Menge Abwechslung an wassersportlicher Aktivität – schwimmen, segeln, rudern, surfen oder Dampfer fahren. Zu Lande bildet er den idealen Ausgangspunkt, um die Kunstschatze und Naturschönheiten des Voralpenlandes zu erkunden. Häufig wird der Ammersee auch als ländlich geprägter „Bauernsee“ bezeichnet, dessen ursprünglichen Charme man vor allem in den Orten am Westufer in Dießen, Schondorf und Utting spüren kann. Die maximale Länge beträgt rund 16 km, an seiner breitesten Stelle misst er bis zu 6 km und 81 m reicht er in die Tiefe. Somit hat der See eine ideale Größe, um seine Schönheit auch bei einer entspannten Rundtour mit dem Fahrrad genießen zu können.



Dießen © Tourismusverband AmmerseeLech e.V. / Klingler



© Tourismusverband AmmerseeLech e.V. / Klingler

VERANSTALTUNGEN



© Julian Leitenstorfer

Dießener Töpfermarkt

14.05. - 17.06.2026, Dießen

Keramikwerkstätten aus ganz Europa präsentieren einen Querschnitt zeitgenössischer Töpferkunst. Längst ist der beliebte Töpfermarkt einer der wichtigsten Branchentreffs in der Keramikszene.



© Stadt Landsberg

Herkomer Konkurrenz

09.07. - 12.07.2026, Landsberg a.L.

Um unter Beweis zu stellen, wie ausdauernd, zuverlässig und alltagstauglich das Automobil war, organisierte er zusammen mit dem Bayerischen Automobilclub die ersten Tourenwagenrallyes der Welt.



© Tourismusverband Ammersee-Lech e.V.

Süddeutscher Töpfermarkt

01.08. - 02.08.2026, Landsberg a.L.

Der Süddeutsche Töpfermarkt ist eine der größten und bekanntesten Töpfermärkte in Deutschland. Der Markt bietet eine beeindruckende Auswahl an handgefertigten Keramikprodukten von mehr als 150 Künstlern und Handwerkern aus Deutschland und anderen europäischen Ländern.



Kaltenberger Ritterturnier

10.-12.07., 17.-19.07., 24.-26.07.26
Geltendorf

© Tourismusverband Landsberg Ammersee Lech e.V.

Mit viel Liebe wird auf Schloss Kaltenberg ein Mittelalterfest inszeniert, das mit Musik, Handwerk und Gaukelei zum Mitmachen, Schauen und Staunen einlädt. Die Krönung des Kaltenberg-Erlebnisses ist die große Ritterturnier-Show.

**SPEZIAL
2026**

Kostenlos
zum
Mitnehmen



LINUS WITTICH präsentiert

Treffpunkt[©] Deutschland.de

Freizeit- & Reisemagazin

Tipp:
**KissSalis
Therme**
Bad Kissingen, Bayern

**UND WAS
MACHEN
WIR JETZT?**

Mehr als
200
WEIHNACHTS-
MÄRKTE

URLAUB IN DER HEIMAT
BÄDER & WELLNESS

Und wohin geht's im nächsten Urlaub.

BÄDER & WELLNESS


GUIDE



Triamare Erlebnisbad
© Andreas-Hub /
Stadt Bad Neustadt a. d. Saale

Alle Angaben und
Termine ohne Gewähr

Noch mehr Weihnachtsmärkte auf
www.treffpunktdeutschland.de/wellness



Bad Brückenau © Steffen Hildenbrand /
Stadt Bad Brückenau

Bad Brückenau

Umgeben von herrlicher Natur, im Tal des Flusses Sinn, liegt die kleine Stadt. Schon seit Jahrhunderten kommen Gäste und Besucher, um hier die heilenden Kräfte der Natur und der sieben Heilquellen zu nutzen.
TreffpunktDeutschland.de/bad-brueckenau



Thermenspaß
© Kur- & Gästeservice Bad Füssing

Bad Füssing

Bad Füssing geht auf Zukunftskurs. Spektakuläre Architektur, neue medizinische Kompetenzzentren, vielfältige neue Hotels und Thermenwelten, die weitläufigen Kurparks als Kunstgalerie
TreffpunktDeutschland.de/bad-fuessing



© Johannesbad Terme Bad Füssing

Johannesbad Bad Füssing

Die Johannesbad Terme verfügt über hochwirksames, weltweit einzigartiges Thermalwasser aus der eigenen staatlich anerkannten Heilquelle, der Johannesquelle.
Johannesstraße 2, Bad Füssing



Hohes Schloss © Louis Zuchtriegel

Bad Grönenbach

In Bad Grönenbach genießen Gäste das klassische Naturheilverfahren nach Sebastian Kneipp in einer persönlichen Atmosphäre.
TreffpunktDeutschland.de/bad-groenenbach



ALEXBAD © Gemeinde
Bad Alexandersbad | Florian Miedl

Bad Alexandersbad

Bad Alexandersbad ist das kleinste Heilbad Bayerns. Schon vor knapp 300 Jahren kamen die Menschen wegen der Wirkung der Heilquelle hierher. TreffpunktDeutschland.de/bad-alexandersbad



© Gemeinde Bad Alexandersbad /
Florian Miedl

ALEXBAD

Im Gesundheitszentrum erwarten Sie ein architektonisch besonderes Panoramabad mit Saunabereich, ein Trainingspark mit modernen Trainingsgeräten sowie ein breites Angebot an Therapie- und Wohlfühlbehandlungen.
Markgrafenstraße 28, Bad Alexandersbad



© Bad Hindelang Tourismus /
Wolfgang B. Kleiner

Bad Hindelang

Bad Hindelang ist nicht nur Heilklimatischer Kurort und Kneipp-Heilbad. Durch das große Naturschutzgebiet gibt es viel zu entdecken und zu erleben.
TreffpunktDeutschland.de/bad-hindelang



Kurgarten mit Arkadenbau
© Bayer, Staatsbad
Bad Kissingen GmbH

Bad Kissingen

Zwischen mediterranen Palmen, plätschernden Quellen und historischen Prachtbauten können Sie in Bad Kissingen UNESCO-Welterbe entdecken. Altbewährte Bäderkultur auf höchstem Niveau.
TreffpunktDeutschland.de/bad-kissingen



© Florian Fraab

Bad Berneck

Bad Berneck liegt wunderschön eingebettet zwischen sieben Bergen im westlichen Fichtelgebirge und zieht schon seit Hunderten von Jahren Freunde der Romantik an.
TreffpunktDeutschland.de/bad-berneck



© Staatsbad und Touristik
Bad Bocklet GmbH

Bad Bocklet

Wer nachhaltig etwas für seine Gesundheit tun möchte, ist in Bad Bocklet genau richtig. Das ruhige Mineral- und Moorheilbad ist eingebettet in eine herrliche Naturlandschaft.
TreffpunktDeutschland.de/bad-bocklet



© KissSalis Terme Bad Kissingen

KissSalis Terme

Hier steht das Heilwasser von Bad Kissingen im Mittelpunkt und wird auf vielfältige Weise für Ihre Entspannung genutzt. Freuen Sie sich auf eine einzigartige Thermen-, Wellness- und Saunalandschaft.
Heiligenfelder Allee 16, Bad Kissingen



© Franken Tourismus
Haßberge Tourismus / Andreas Hub

Bad Königshofen

Eine charmante Kurstadt im unterfränkischen Landkreis Rhön-Grabfeld, umgeben von der sanften Hügellandschaft des Naturparks Hassberge.
TreffpunktDeutschland.de/bad-koenigshofen

Franken

Entspannen in den Heilbädern und Kurorten



Brunnen- und Wandelhalle Bad Kissingen
© Ingo Peters / Bayer. Staatsbad Bad Kissingen GmbH

Ganz gleich, auf welche Art man Franken für sich entdeckt: Die entspannenden Momente kommen nicht zu kurz. Dafür sorgen die 19 Heilbäder und Kurorte in Franken. Sie sind – dank innovativer Konzepte und Heilschätzen aus der Natur – wahre Gesundheits- und Wohlfühlexperten. Zu ihrem Angebot gehören moderne Thermen, großartige Sauna-

landschaften, Wellness-Anwendungen sowie Besonderheiten wie Deutschlands erster Heilwassersee, Salzseen mit einer Konzentration wie im Toten Meer oder zertifizierte Heilwälder. Hier kann man sich körperlich regenerieren und vor allem die Seele nach allen Regeln der Kunst baumeln lassen.

www.frankentourismus.de



© Opf. Wald

Sibyllenbad

Sibyllenbad, nahe der deutsch-tschechischen Grenze, ist das einzige Heilbad der Oberpfalz. Es verbindet Wellness auf 2200 m² mit der Tradition tschechischer Kurorte wie Marienbad und Kunstförderung.
Kurallee 1, Bad Neualbenreuth



Luitpoldhöhe
© Dr. Jan Gensler

Bad Neustadt an der Saale

Bad Neustadt a. d. Saale liegt in der Mitte Deutschlands, am Fuße der Bayerischen Rhön. Durch seine zentrale Lage ist der Ort gut zu erreichen und bietet viele Ausflugsmöglichkeiten in die vielseitige Region.
TreffpunktDeutschland.de/bad-neustadt-an-der-saale



Triamare
© Stadt Bad Neustadt a. d. Saale

Triamare Wellness- und Erlebnisbad

Das Erlebnisbad verbindet Sport, Spaß und Wellness. Genießen Sie das vielfältige Fitnessangebot, die 94 Meter lange Riesenrutsche sowie die Saunalandschaft auf der Dachterrasse. Mühlbacher Str. 15, Bad Neustadt an der Saale



© Frankentourismus Hub / Bad Rodach

Bad Rodach

Wer Ruhe, Natur und ein gutes Stück Geschichte sucht, wird in Bad Rodach fündig. Die charmante Kurstadt im Norden Bayerns liegt eingebettet zwischen sanften Hügeln und dichten Wäldern. Herzstück des Wohlfühls ist die ThermeNatur mit ihrem heilsamen Thermalwasser.
TreffpunktDeutschland.de/bad-rodach



© Peter Leutsch / FrankenTherme - Bad Königshofen Kur-Betriebs-GmbH

FrankenTherme

Die Franken Therme bietet ein großes Innenbecken, Mega-Whirlpool, Herz-Kreislauf-Außenbecken, Kinder-Erlebnissbereich, Fake-Slide-Röhrenrutsche, Finnisch-Fränkisches Saunadort und den 1. Naturheilwassersee Deutschlands
Am Kurzentrum 1, Bad Königshofen



© Bad Kötzing Kur- und Gästeservice

AQACUR Badewelt Bad Kötzing

Die AQACUR Badewelt bietet ihren Gästen einen großen Bade- und Schwimmbereich, Sport-, Spaß- und Therapiebecken und ein Fitnessstudio. Entspannen und träumen Sie in einer wunderschönen Atmosphäre.
Bgm.-Seidl-Platz 1, Bad Kötzing



Wandern, Radfahren – Übernachten bei uns



the niu Hop

Romantisch-lässiges Design-Hotel Forchheim

Bahnhofplatz 8 • 91301 Forchheim • +49 (0)9191 353 98 40 • hop@the.niu.de



Holiday Inn Express

AN IHG HOTEL ERLANGEN

Holiday Inn Express Erlangen

Erstklassiges internationales Hotel

Güterbahnhofstraße 9 • 91052 Erlangen • +49 (0)9131 68 19 80 • frontdesk@hi-express-erlangen.de



Residenzschloss © Tourist-Information Bad Mergentheim / Björn Hänssler

Bad Mergentheim

Das Stadtbild gibt die besondere Atmosphäre einer alten Residenz wieder, insbesondere das zentral gelegene mächtige Schloss zeugt seit dem 12. Jahrhundert davon.,
TreffpunktDeutschland.de/bad-mergentheim



Marktplatz
© Gäste-Information Bad Neualbenreuth

Bad Neualbenreuth

Liebevoll erhaltene Egerländer Fachwerkhöfe, barocke Kirchen, versteckt gelegene Waldkapellen, unser Heimatmuseum – all das zeugt von lebhafter, geschichtsträchtiger Vergangenheit und stolzer Tradition.
TreffpunktDeutschland.de/bad-neualbenreuth

Region BADERLAND BAYERISCHE RHÖN



5 Heilquellen Staatsbad BfK
© Bayerisches Staatsbad
Bad Bruckenaue / JanCreuna

Gesund sein, aber vor allem gesund bleiben, das ist der größte Wunsch jedes Menschen. Das Bäderland Bayerische Rhön, ein deutschlandweit wohl einzigartiger Zusammenschluss von gleich fünf Kurorten - Bad Bocklet, Bad Bruckenaue, Bad Kissingen, Bad Königshofen und Bad Neustadt - bietet unter dem Motto „In einem Bad zu Gast – in fünf Bädern zu Hause!“ eine Vielzahl von Gesundheits-Arrangements zur Vorbeugung aber auch zur Linderung von Beschwerden. Gäste profitieren von geballter medizinischer Kompetenz, Kultur pur in den geschichts-trächtigen Kurorten sowie einem gesunden Mittelgebirgsklima im Naturpark und UNESCO Biosphärenreservat Rhön. TreffpunktDeutschland.de/baederland-bayerische-rhoen



Heilwassersee
© Kurverwaltung Bad Koenigshofen



© StahlbadStaatsbad und
Touristik Bad Bocklet GmbH



© Bad Rodach

ThermeNatur

Die ThermeNatur bietet Wellness in grüner Umgebung mit über 1.000 qm Wasserflächen, natürlichem Thermalheilwasser, Premium-Saunawelt „Erdfeuer“ und vielfältigen Angeboten. Täglich. ThermalbadstraÙe 18, Bad Rodach



Kurpark © KurGmbH
Bad Reichenhall / Bayerisch Gmain

Bad Reichenhall

Die Alpenstadt Bad Reichenhall lockt mit Highlights wie dem Alten Salzbergwerk, dem Königlichen Kurgarten, der Rupertus Therme und der St. Nikolaus-Kirche. TreffpunktDeutschland.de/bad-reichenhall

TreffpunktDeutschland.de/bad-reichenhall



© Berchtesgadener
Land Tourismus GmbH

RupertusTherme

Die Rupertustherme in Bad Reichenhall ist ein Wellnessparadies, das Erholung und Entspannung inmitten der atemberaubenden bayerischen Alpen bietet. Friedrich-Ebert-Allee 21, Bad Reichenhall

Friedrich-Ebert-Allee 21, Bad Reichenhall



© Frankentourismus Hub / Bad Rodach

Bad Rodach

Wer Ruhe, Natur und ein gutes Stück Geschichte sucht, wird in Bad Rodach fündig. Die charmante Kurstadt im Norden Bayerns liegt eingebettet zwischen sanften Hügeln und dichten Wäldern. Herzstück des Wohlfühlens ist die ThermeNatur mit ihrem heilsamen Thermalwasser. TreffpunktDeutschland.de/bad-rodach

TreffpunktDeutschland.de/bad-rodach 40



Kurpark Wandelhalle Badhof
© Christian Borntraeger

Bad Salzschlirf

Seit über 185 Jahren empfängt der Kurort Bad Salzschlirf mit liebevoll erhaltenen Fachwerkhäusern und einer großen Dichte an Jugendstilgebäuden sowie dem denkmalgeschützten Kurpark seine Gäste. TreffpunktDeutschland.de/bad-salzschlirf

TreffpunktDeutschland.de/bad-salzschlirf



© Kur und Freizeit GmbH

Spessart Therme

Wer mag, kombiniert den Besuch mit einer Auszeit in der 4-Sterne-Saunawelt am Kurpark, einer Wohlfühlmassage plus Bad Sodener Heißer Sole-Rolle im WellVitamed oder verschnauft im einzigartigen „Meeresklima“ der Totes-Meer-Salzgrotte. Frowin-von-Hutten-Str. 5, Bad Soden-Salmünster

Frowin-von-Hutten-Str. 5, Bad Soden-Salmünster



Burgruine Stolzenberg
© Heiko Rhode

Bad Soden-Salmünster

Das Heilbad am Spessart - ist bekannt für seine außergewöhnlich starken Solequellen, die u.a. in die Becken der Spessart Therme fließen. Die Stadt bietet spannende wie entspannende Möglichkeiten für Gesundheitsurlauber, Familienausflüge und Genusswanderer. TreffpunktDeutschland.de/bad-soden-salmuenster



Vierzehnheiligen
© Tourist Information Bad Staffelstein

Bad Staffelstein

Mitten im „Gottesgarten am Obermain“ liegt Bad Staffelstein. Auf der einen Seite erhebt sich das prunkvolle, von den Brüdern Dientzenhofer erbaute, Kloster Banz und gegenüber die barocke Wallfahrtskirche Vierzehnheiligen. TreffpunktDeutschland.de/bad-staffelstein

TreffpunktDeutschland.de/bad-staffelstein



© Obermain Therme

Obermain Therme

Wärme, Wasser und Salz – unter diesem Motto vereint die Obermain Therme in Bad Staffelstein ThermenMeer, Premium-SaunaLand, Wellness und Therapie unter einem Dach. Am Kurpark 1, Bad Staffelstein

Am Kurpark 1, Bad Staffelstein



© Markt Bad Steben /
Bayerisches Staatsbad

Bad Steben

Das traditionsreiche Staatsbad Bad Steben ist der bedeutendste Urlaubs- und Kurort im Frankenwald. Den Kurpark schmücken Bauwerke des Klassizismus und des Jugendstils. TreffpunktDeutschland.de/bad-steben

TreffpunktDeutschland.de/bad-steben



© Andreas Hub / laif / Tourist-Information
Bayerisches Staatsbad Bad Steben

Therme Bad Steben

Das moderne Thermalbad bietet eine Vielzahl von Innen- und Außenpools mit unterschiedlichen Temperaturen, um die Bedürfnisse der Besucher zu erfüllen. Die exklusive Saunalandschaft sorgt für zusätzliche Erholung BadstraÙe 31, Bad Steben

BadstraÙe 31, Bad Steben



© Tourist Information Bad Tölz

Bad Tölz

Es gibt nur wenige Orte in Oberbayern, die so vielseitig sind wie unser Voralpenstädtchen. Die Stadt ist klimatischen, geographischen und landschaftlichen Vorzügen gesegnet. TreffpunktDeutschland.de/region

TreffpunktDeutschland.de/region



© Stadt Weißenstadt / Kur- & Tourist-Information Weißenstadt

Bad Weißenstadt am See

Bad Weißenstadt liegt ganz idyllisch im Naturpark Fichtelgebirge, eingebettet im Tal der Eger. Sie zeichnet sich durch ihre romantischen Straßenzeilen, einzigartige Felsenkeller und historischen Scheunereien aus.

TreffpunktDeutschland.de/weissenstadt



© Siebenquell Gesundheitsresort

Siebenquell

Große zusammenhängenden Wasserfläche mit vielen Attraktionen, einer Poolbar, Außenbecken und Sonnenliegewiese. Saunalandschaft mit neun Erlebnis- und Themen-saunen, einer Schneekammer, Saunagarten mit Thermalwasser-Außenbecken und Ruhebereichen.

Thermenallee 1, Bad Weißenstadt



Rathaus © Kur-, Kongress- und Touristik GmbH Bad Windsheim

Bad Windsheim

Ein historischer Stadtkern schmücken die ehemals freie Reichsstadt Bad Windsheim. Die Franken-Therme, das einzige Heilbad Mittelfrankens, zum Entspannen und Erholen ein.

TreffpunktDeutschland.de/bad-windsheim



© Franken-Therme Bad Windsheim

Franken-Therme Bad Windsheim

Mit ihren drei Bereichen, den Thermal-Badehallen mit Salzsee, der Sauna-Landschaft und dem Wellness-Bereich, bietet die weitläufige Anlage Wohlgefühl pur! Insgesamt sechs Becken erstrecken sich über die großzügige Badelandschaft.

Erkenbrechtallee 10, Bad Windsheim



© Kur- und Tourismusbetrieb Bad Wörishofen

Bad Wörishofen

Mit zahlreichen Freizeitmöglichkeiten und herzlicher Gastlichkeit empfängt das Kneipp-Original Bad Wörishofen im Allgäu, rund 70 Kilometer westlich von München gelegen, seine Gäste. Viel Bewegung und frische Luft weitab vom Alltagsstress gibt es im 163.000 Quadratmeter großen Kurpark mit Rosen-, Duftgärten und Barfußweg im Herzen des Kurortes. Der etwa fünf Kilometer lange Glücksweg als Teil der Allgäuer Wandertrilogie erzählt die Geschichte mystischer und heilender Orte mit Anekdoten und Gedichten rund um das Leben von Pfarrer Sebastian Kneipp. Eine Tour auf den 250 Kilometern Rad- und Wanderwegen rund um Bad Wörishofen oder eine Runde Golf auf dem 18-Loch-Platz des Golf Club Bad Wörishofens runden den sportlichen Urlaub ab.

TreffpunktDeutschland.de/bad-woerishofen



©Therme Bad Wörishofen

THERME Bad Wörishofen

Echte Palmen, türkislitzernes Thermalheilwasser und paradiesische Ruheoasen zum Entspannen und Relaxen: In der THERME Bad Wörishofen genießen Besucher einen unvergesslichen Kurzurlaub im Paradies. Absolute Ruhe und Erholung verspricht das Mindestalter von 16 Jahren. Familien sind immer samstags von 9 bis 19 Uhr herzlich willkommen. Das Thermalwasser ist als Heilwasser staatlich anerkannt. Wassertemperaturen zwischen 34°C und 38°C machen ein Bad zur wahren Entspannungsoase. Im Vitalbad und den Saunen genießen Wellnessliebhaber die positiven Eigenschaften des gesunden Schwitzens in traumhaft schönem Ambiente. Mehr als 15 unterschiedlich thematisierte Sauna- und Wellnessattraktionen garantieren für ein unvergleichliches Wohlfühlerebnis.

Thermenallee 1, Bad Wörishofen

WIR WISSEN, WORAUF ES ANKOMMT

Genau das richtige Hotel.

ERWARTEN SIE MEHR



ZIMMER

- 186 Standardzimmer
- Kostenfreies WLAN (Glasfaser)
- Moderne Badezimmer
- Bügeleisen und -brett
- Auswahl unterschiedlicher Kissen
- 40" LED-TV inkl. Google Chromecast
- Effizienter Arbeitsbereich
- USB-Steckdosen
- 15" Safe inklusive Ladefunktion
- Kaffee- und Tee-Station
- Haartrockner



AUSSTATTUNG

- Apple-Mac-Business-Corner
- Kostenfreies WLAN (Glasfaser)
- Tiefgarage

VERANSTALTUNGEN

- Meetingraum mit Tagungstechnik für bis zu 16 Personen
- Bitte wenden Sie sich für ein individuelles Angebot an reservations@hi-express-erlangen.de



ESSEN & TRINKEN

- Reichhaltiges Express Start™ Frühstück sowie nach Wahl auch „Grab & Go!“
- 24 Stunden Service an unserer Lobbybar

BREAKFAST HOURS

- Montag bis Freitag 06.30 – 10.00 Uhr
- Sa., So. und Feiertage 07.00 – 11.00 Uhr



HOLZNER | IHG EXPRESS | ERLANGEN
Güterbahnhofstraße 9, 91052 Erlangen
T: +49 (0) 9131 68198-0
F: +49 (0) 9131 68198-355
frontdesk@hi-express-erlangen.de

Buchen Sie direkt bei uns und werden Sie IHG® Rewards Club Mitglied



Ein IHG HOTEL
ERLANGEN



Wellenbad © Therme Erding

Therme Erding

Südeeparadies mitten in Bayern. In der größten Therme der Welt, der Therme Erding, erwartet die Besucher ein traumhaftes Urlaubsparadies unter Palmen. Unzählige Attraktionen rund um Rutschen, Saunieren, Thermal- und Wellenbädern bieten Erholung, Spaß und Action für alle Ansprüche. In der tropischen Therme lässt sich Wellness mit der ganzen Familie genießen. Für Adrenalin hingegen sorgt das Galaxy Erding, Europas größte Rutschenwelt, mit 28 spektakuläre Bahnen in 3 Schwierigkeitslevels. Ein Bad wie im echten Meer erleben die Besucher im türkislitzernen Wellenbad. In den Wellnesswelten der VitalOase (textil) sowie der VitalTherme & Saunen (textilfrei) erwarten Gäste ab 16 Jahren einmalige Wohlfühlmomente.

Thermenallee 1-5, Erding



GALAXY ERDING © Therme Erding



Therme Innenbecken © Therme Erding



Grafflmarkt
© TI-Fürth / Tim Händel

Fürth

Von Abenteuern auf der Michaelis-Kirchweih bis zu Klassik Open-Airs – Fürths Events begeistern. Tanzen beim New Orleans- oder Fürth Festival, feilschen auf dem Grafflmarkt oder Kultur im Stadttheater und der Comödie.

TreffpunktDeutschland.de/fuerth



© Vitaplan Thermalbad GmbH & Co. KG

Fürthermare

„Zeit für Dich. Raum für Deine Träume.“ Mit diesem Slogan wirbt das Fürthermare in Fürth um seine Gäste. Raum für Träume gibt es tatsächlich mehr als genug, Badespaß nicht minder. Wenn in der warmen Jahreszeit das Sommerbad öffnet und damit das Angebot der Erlebnistherme mit ihren vielen Facetten erweitert, dann stehen den Besuchern sogar mehr als 4.000 Quadratmeter Wasserfläche zur Verfügung. Zuletzt wurden im März 2022 die neue „Hacienda los Sueños“, ein großzügiges Ruhehaus im mallorquinischen Stil, sowie die Eventaufguss-Sauna „Casa Grande“ mit bis zu 100 Plätzen eingeweiht. Scherbsgraben 15, Fürth



St. Rupert-Kapelle
© Touristinformation an der Therme Obernsees

Mistelgau-Obernsees

Eingebettet in unberührter Natur finden sich hier viele idyllische Wander- und Radwege. Wo einst die Dampflokomotive fuhr, lässt es sich heute beschaulich durch die einmalige Landschaft radeln.

TreffpunktDeutschland.de/mistelgau



© Therme Obernsees

Therme Obernsees

Längst gilt die Therme als mehrfach ausgezeichnete „Perle“ der Fränkischen Schweiz. Das mineralhaltige Thermalwasser kommt aus Urtiefen des Juragesteins. Das Wasser belebt und entspannt zugleich. An der Therme 1, Mistelgau-Obernsees



Panorama Ruhpolding Frühling
© Ruhpolding Tourismus GmbH

Ruhpolding

Ruhpolding im südöstlichen Feriendreieck Deutschlands ist ein besonderes Stück Bayern. Zwischen Chiemsee, Alpenvorland und Chiemgauer Alpen breitet die Natur ihre ganze Vielfalt aus. Die ursprüngliche, bayerische Volkskultur gibt den Gästen ein echtes Heimatgefühl. Im Norden der Chiemsee, ringsum die Gipfel der Chiemgauer Alpen – dazwischen das Miesenbacher Tal, durch welche die weiße Traun plätschert, und das Drei-Seen-Naturschutzgebiet „Klein-Kanada“. Mitten drin in dieser Idylle liegt das 7.000-Seelen-Dorf Ruhpolding mit der mächtigen barocken Kirche und Lüftlmalerei an den schmucken Bürgerhäusern. Ruhpolding ist ein bekannter Tourismusort – und ein Genuss-Tipp für alle Jahreszeiten.

TreffpunktDeutschland.de/ruhpolding 42



© Ruhpolding Tourismus GmbH

Vita Alpina Erlebnis & Wellnessbad

Das Erlebnis- & Wellnessbad mit großer Saunalandschaft bietet Spaß und Vergnügen für Wasserratten jeden Alters. Branderstraße 1, Ruhpolding



© Europa-Park

Rulantica Wasser-Erlebniswelt

Im 32.600m² großen Indoor- sowie im 11.000m² umfassenden Outdoor-Bereich können Abenteurer in zwölf thematisierten Bereichen 37 einzigartige Attraktionen – darunter 27 Rutschen – auskundschaften. Erschöpft von all den Abenteuern in den spritzigen Fluten von Rulantica können Erholungssuchende ihre Seele im neuen Ruhe- und Saunabereich „Hyggedal“ baumeln lassen. Die Wohlfühl-lose im Stil einer nordischen Waldlandschaft verfügt über zahlreiche gemütliche Liegemöglichkeiten, zwei große Saunen sowie eine traumhafte Außenterrasse, auf der die Gäste die südbadische Sonne auf der Haut spüren können. Roland-Mack-Ring 1, Rust



Schloss Faber-Castell Mai 2018
© Stadt Stein

Stein

Wer an Stein denkt, dem fällt wohl zuerst Faber-Castell ein oder die B14 oder beides. Dabei hat die Stadt, die zwar am südwestlichen Rand Nürnbergs am linken Ufer der Rednitz liegt, aber zum Landkreis Fürth gehört, viel, viel mehr zu bieten. TreffpunktDeutschland.de/rosstal



Kristall Palm Beach Kur- & Freizeitbad
© Stadt Stein

Kristall Palm Beach

Das Kur- & Freizeitbad bietet eine Vielzahl von nassen Freizeitmöglichkeiten. Spaß und Action gibt es im Erlebnisbad und der Rutschenwelt. Entspannung und Erholung im Sauna und Wellnessbereich. Albertus-Magnus-Straße 29, Stein



© Kur- und Touristinformation STADT TREUCHTLINGEN/ Dietmar Denger

Treuchtlingen

Im Herzen Bayerns, eingebettet zwischen den sanften Hügeln des fränkischen Altmühltals, liegt die Thermenstadt Treuchtlingen. Als staatlich anerkannter Erholungsort mit Heilquellen-Kurbetrieb steht Treuchtlingen für Gesundheit, Wohlbefinden und natürliche Entschleunigung. Inmitten dreier atemberaubender Naturräume rund um die Stadt Treuchtlingen versprechen drei abwechslungsreiche Naturlandschaften – der Naturpark Altmühltal, das Fränkische Seenland und der Geopark Ries – unzählige Entdeckungstouren für Naturbegeisterte und aktive Familien. Ob auf naturnahen Wanderwegen, gut ausgebauten Radwegen am Flussufer, rasanten Mountainbike-Trails oder bei einem Wellnessstag in der Altmühltherme – das kleine Juwel Bayerns lässt sich auf vielfältige Art und Weise erleben. TreffpunktDeutschland.de/treuchtlingen



© Dietmar Denger / Stadtwerke Treuchtlingen KU

Altmühltherme Treuchtlingen

Die Altmühltherme in Treuchtlingen bietet Ruhe, Erholung und Gesundheit direkt an der Altmühl. Das 18.000 Jahre alte Heilwasser enthält wertvolle Mineralien, ideal für Wohlbefinden und Rehabilitation. Moderne Thermenlandschaften bieten Thermalbecken mit Temperaturen von 32-37°C, Whirlpool, Massagedüsen, Farblichttherapie, Kneipp-Anlage und Gastronomie. Die Saunalandschaft auf über 3.000 m² umfasst Panoramasauna, Biosauna, Dampfbad, Ruhezone, Saunagarten und eine einzigartige Schienenbus-Sauna. Familien genießen Rutschen, Kletter Spaß, Sprunganlage und Heilwasser, im Sommer inklusive Freibad mit Heilwasser. Bürgermeister-Döbler-Allee 12, Treuchtlingen



Sommerurlaub im Europa-Park Erlebnis-Resort
 Auch im Jahr 2026 begeistert der Europa-Park seine Gäste mit einer einzigartigen Mischung aus Attraktionen, Shows und europäischem Flair. Mit über 100 Attraktionen und Shows, landestypischer Architektur und authentischer Küche ist der Europa-Park seit über 50 Jahren das ideale Ausflugsziel für die ganze Familie. In direkter Nachbarschaft befindet sich mit Rulantica außerdem eine einzigartige Wasserwelt, die zu jeder Jahreszeit fantastischen Wasserspaß im Innen- und Außenbereich bietet. Die sechs parkeigenen 4-Sterne (Superior) Hotels und die Silver Lake City runden den Kurzurlaub im Europa-Park Erlebnis-Resort ideal ab.

Bienvenue, Monaco! Herzlich Willkommen, Sally! Ahoi, Snorri!
 Ab 2026 glänzt das Fürstentum Monaco als 18. europäischer Themenbereich im Europa-Park! Inspiriert vom mediterranen Flair erleben Gäste rund um die Achterbahn „Silver Star“ das Land in all seinen Facetten mit prachtvoller Architektur, edlen Yachthäfen und kulinarischen Highlights. Eine exklusive Autoausstellung aus der Sammlung von Fürst Albert II. bringt den Riviera-Glamour nach Rust. Bereits ab November 2025 begeistert im Europa-Park die „Winter Zirkus Revue“ in enger Zusammenarbeit mit dem Internationalen Zirkusfestival von Monte Carlo. **Rust**



Griechenland Poseidon
© Europa-Park



Silver Star
© Europa-Park

TreffpunktDeutschland Newsletter
ABONNIEREN UND GEWINNEN

Einmal im Monat stellt die TreffpunktDeutschland-Redaktion einen Newsletter zusammen. Aktuelle touristische Themen, neue Orte und Regionen, aktuelle Eventhighlights und vieles mehr werden Sie hier finden. Zweimal im Jahr verlosen wir, unter allen Newsletter-Abonnenten, tolle Preise. Für Frühling/Sommer 2026 haben wir einen ganz besonderen Preis für Sie:

Das gibt es zu gewinnen
2 x 2 EHRENKARTEN FÜR DEN EUROPA-PARK

Einfach bis zu 31.08.2026 Newsletter abonnieren unter www.TreffpunktDeutschland.de/newsletter

Der Rechtsweg ist ausgeschlossen.



Rulantica
© Europa-Park



Poseidon
© Europa-Park

MEHR ALS 50 REISEMAGAZINE GIBT ES ONLINE



TreffpunktDeutschland.de/reisemagazine

Ihr Ort das nächste Mal mit dabei!
AUSGABE HERBST/WINTER 2026/27

Möchten Sie, dass Ihr Ort in einer der nächsten Ausgaben unserer Reisemagazin-Reihe „WILLKOMMEN IN DER REGION ...“ mit redaktionellen Artikeln vertreten ist? Dann senden Sie uns Ihre Texte und Fotos per E-Mail an d.danitz@wittich-forchheim.de. Je nach verfügbarem Platz veröffentlichen wir diese kostenlos in unseren Reisemagazinen. Alternativ können Sie auch das Formular auf dieser Seite nutzen.



www.TreffpunktDeutschland.de/mitmachen-reisemagazin

Das perfekte Werbeumfeld
IHRE ANZEIGE DAS NÄCHSTE MAL DABEI!

Unsere Reisemagazine werden kostenlos über Tourismusämter, Übernachtungsbetriebe und Freizeiteinrichtungen vor Ort verteilt. Dank der gezielten Verbreitung an interessierte Zielgruppen und der hochwertigen redaktionellen Inhalte können Sie hier kostengünstige, zielgerichtete Anzeigen schalten – ohne Streuverlust. Die Reisemagazine erscheinen im Frühjahr und Herbst. **Haben Sie Interesse? Dann kontaktieren Sie uns!**



Andrea Kossowski
a.kossowski@wittich-forchheim.de
 09191 723258

Susanne Emmert-Deuerlein
s.emmert-deuerlein@wittich-forchheim.de
 09191 723263



IMPRESSUM Treffpunkt Deutschland WILLKOMMEN IN DER REGION... ist ein unabhängiges Reisemagazin. Die veröffentlichten Artikel basieren auf zugesandte Artikel der jeweiligen Tourismusbüros und touristischen Partnern und müssen nicht die Meinung des Verlages widerspiegeln. Alle Angaben sind ohne Gewähr. Herausgeber: LINUS WITTICH Medien KG, Peter-Henlein-Straße 1, 91301 Forchheim, Telefon 09191 72320, Geschäftsführer: Christian Zenk Redaktion: Detlef Danitz, Telefon 09191 723239, d.danitz@wittich-forchheim.de; Anzeigen: Susanne Emmert-Deuterlein, Telefon: 09191 7232-63, s.emmert-deuerlein@wittich-forchheim.de; Andrea Kossowski, Telefon: 09191 723258, a.kossowski@wittich-forchheim.de. Eine Haftung für die Richtigkeit telefonisch aufgegebenen Anzeigen kann nicht übernommen werden. Für Anzeigenveröffentlichungen und Fremdbeilagen gelten die Allgemeinen Geschäftsbedingungen wittich.de/agb und die zzt. gültige Preisliste. Für Textveröffentlichungen gelten unsere Allgemeinen Geschäftsbedingungen. Veröffentlichte Artikel und Rubriken, die mit dem Namen eines Verfassers gekennzeichnet sind, müssen nicht die Meinung des Verlages widerspiegeln. Für unverlangt eingesandte Manuskripte oder Bilder kann keine Rücksendung verlangt werden. Nachdruck, Vervielfältigung oder sonstige Verwertung des Inhaltes nur mit schriftlicher Genehmigung des Verlages. Urheberrechtshinweise: Der Inhalt und das Layout dieser Webpräsentation sind urheberrechtlich geschützt. Nachdrucke und sonstige Verwendung jeglicher Art, auch auszugsweise, bedürfen der ausdrücklichen schriftlichen Genehmigung des Verlages.

LINUS WITTICH PRÄSENTIERT

ÜBER 50 KOSTENLOSE REISEMAGAZINE

NEU:
HERBST
WINTER
2025/26

Entdecke mit TreffpunktDeutschland deine Heimat neu.

UND WAS
MACHEN
WIR ALS
NÄCHSTES?



In unserer Reisemagazin-Reihe „WILLKOMMEN IN DER REGION ...“ stellen wir Ihnen jeweils einen bayerischen Landkreis sowie die angrenzenden Landkreise vor. So erhalten Sie touristische Informationen über einen Umkreis von ca. 50 km. Tausende Tipps zu Regionen, Orten, Sehenswürdigkeiten und Veranstaltungen warten darauf, von Ihnen neu entdeckt zu werden.

Unsere zwei gedruckten Reisemagazine liegen zur kostenlosen Mitnahme in vielen Tourismusbüros und Übernachtungsbetrieben der vorgestellten Landkreise aus.

Über 50 E-Paper-Reisemagazine warten darauf, kostenlos heruntergeladen zu werden.

Für über 50 Regionen gibt es jeweils ein eigenes E-Paper-Reisemagazin. Die folgenden Regionen können Sie mit Treffpunkt Deutschland entdecken:

Gerne schicken wir Ihnen die einzelnen kostenlosen Reisemagazine per Post nach Hause.*

GLEICH
BESTELLEN

Aichach, Amberg, Ansbach, Aschaffenburg, Augsburg, Bad Kissingen, Bad Neustadt a.d.Saale, Bad Staffelstein, Bad Tölz, Bad Windsheim, Bad Wörishofen, Bamberg, Bayreuth, Cham, Coburg, Dachau, Dillingen a.d.Donau, Eichstätt, Erding, Erlangen, Forchheim, Fürth, Füssen, Grafenau, Günzburg, Haßfurt, Hof, Karlstadt, Kelheim, Kempten, Kitzingen, Kronach, Kulmbach, Landsberg am Lech, Lindau (Bodensee), Miltenberg, München, Neu-Ulm, Neuburg a.d.Donau, Neumarkt i.d.OPf., Nürnberg, Oettingen, Regensburg, Rosenheim, Roth, Schwandorf, Schweinfurt, Straubing, Tirschenreuth, Traunstein, Weiden, Weißenburg, Wunsiedel und Würzburg.

* Einfach unten den QR-Code scannen oder auf www.TreffpunktDeutschland.de/willkommen gehen. Gewünschtes Reisemagazin auswählen und bestellen. Es fallen lediglich Versandkosten an. Solange der Vorrat reicht – also schnell sein!



QR-Code scannen und mit unseren Reisemagazinen Deutschland entdecken!
www.TreffpunktDeutschland.de/willkommen