

**Herbst  
Winter  
2024/25**

.....  
ePaper  
Version



LINUS WITTICH präsentiert

# Treffpunkt Deutschland.de

Freizeit- & Reisemagazin

**Tipp:  
Ebern**  
Seite 7

**Europa-Park  
Gewinnspiel**  
Seite 38

**UND WAS  
MACHEN  
WIR JETZT?**

**Spezial  
WEIHNACHTS-  
MÄRKTE  
IN DER  
REGION**

**URLAUB IN DER HEIMAT  
WILLKOMMEN IN DER  
REGION HASSFURT**  
Landkreis Haßberge und Umgebung

© Stadt Ebern

**Haßberge** Landkreis \* **Rhön-Grabenfeld** Landkreis \* **Hildburghausen** Landkreis  
**Coburg** Landkreis \* **Lichtenfels** Landkreis \* **Bamberg** Landkreis \* **Schweinfurt** Landkreis  
*Naturpark Haßberge \* Coburg.Rennsteig \* Fränkische Schweiz  
Obermain•Jura \* Fränkisches Weinland \* Rhön*

# WILLKOMMEN IN DER REGION HASSFURT

Landkreis Haßberge  
**Naturgeflüster auf  
historischen Spuren**  
Seite 5

**UND WAS  
MACHEN  
WIR JETZT?**

Auf diese Frage versuchen wir Ihnen in diesem Reisemagazin **WILLKOMMEN IN DER REGION HASSFURT** eine Antwort zu geben. Zuerst stellen wir Ihnen den Hotspot-Ort **Haßfurt** und den dazugehörigen Landkreis vor. Danach folgen die angrenzenden Landkreise mit ihren Orten, Sehenswürdigkeiten und Event-Highlights. Abschließend gibt es noch Tipps für Ihren nächsten Urlaub.



Obermain•Jura  
**Obermain  
Therme**  
Bad Staffelstein  
Seite 22




Landkreis Hildburghausen  
**Straufhain**  
Seite 20



Obermain•Jura  
**Deutsches  
Korbmuseum**  
Michelau  
Seite 22



Region  
**Coburg,  
Rennsteig**  
Seite 16



Landkreis Bamberg  
**Schloss Seehof**  
Memmelsdorf  
Seite 27



Rhön  
**UNESCO Biosphärenreservat Rhön**  
Seite 10



Obermain•Jura  
**Basilika Vierzehnheiligen**  
Bad Staffelstein  
Seite 22

## NOCH MEHR TIPPS IN UNSEREM ePAPER

XXL  
AUSGABE



Online unter  
**TreffpunktDeutschland.de/  
willkommen-hassfurt**



Jetzt QR-Code  
scannen, ePaper  
herunterladen und noch  
mehr Seiten als hier  
online entdecken!



## Haßfurt

**Hassberge**  
Haßfurt liegt idyllisch zwischen den beiden Naturparks Haßberge und Steigerwald, unmittelbar am nördlichen Mainufer, und verbindet Wein- und Bierfranken miteinander.

Ab Seite 6



## Landkreis Haßberge

**Naturpark Haßberge**

Ein beliebtes Ziel für Wanderer, Radfahrer und Kulturinteressierte. Zu den Highlights gehören die Haßberge, der Steigerwald und die Fachwerkstädtchen Zeil am Main und Haßfurt.

Ab Seite 6



## Landkreis Rhön Grabfeld

**Rhön**

Die Rhön ist ein UNESCO-Biosphärenreservat und gehört zu den ältesten Schutzgebieten Deutschlands. Hier kann man eine einzigartige Landschaft und Tierwelt erleben.

Ab Seite 11



## Landkreis Hildburghausen

**Coburg.Rennsteig**

Der vielfältige Landkreis glänzt mit mittelalterlichen Fachwerkdörfern und Burgen sowie Naturidylle am Rennsteig.

Ab Seite 19



## Landkreis Schweinfurt

**Fränkisches Weinland**

Die kulinarische Vielfalt genießen. Von Spargel aus dem Süden des Schweinfurter Landes bis zum köstlichen Frankenwein in den idyllischen Weinbergen.

Ab Seite 24



## Landkreis Bamberg

**Steigerwald. Fränkische Schweiz. Haßberge.**

Der Landkreis ist bekannt für sein Bier, das in zahlreichen Brauereien und Biergärten verkostet werden kann. Die Region ist reich an Kultur, Geschichte und Natur.

Ab Seite 25



## Landkreis Lichtenfels

**Obermain-Jura**  
Eine kleinteilige Kulturlandschaft im „Gottesgarten am Obermain“, weltberühmte barocke Baudenkmäler und eine so alte, wie lebendige Handwerkskunst machen die Region einzigartig.

Ab Seite 21



## Landkreis Coburg

**Coburg.Rennsteig**

Ein Urlaub im Landkreis Coburg bietet die Möglichkeit, die historische Stadt Coburg und die malerische Landschaft in der Region zu erkunden.

Ab Seite 16

## Tourismus-Regionen

- Franken Seite 4
- Naturpark Haßberge Seite 5
- Rhön Seite 10
- Coburg-Rennsteig Seite 16
- Steigerwald Seite 24
- Fränkisches Weinland Seite 30

# WILLKOMMEN IN FRANKEN



Radeln am Tauber-Altühlt-Radweg in Eichstätt  
© Naturpark Altmühltal / Dietmar Denger  
Kulinarische Weiterbetour Bad Kissingen © Bayer, Staatsbad Bad Kissingen GmbH / Ingo Peters

## Vielfalt auf Fränkisch

### Kultur, Natur und Genuss im Urlaubsland Franken

Verwinkelte Fachwerkgassen neben prächtigen Barock-Ensembles, weite Wälder neben fruchtbaren Weinbergen, entspannter Genuss neben jeder Menge sportlicher Action: In Franken passen diese scheinbaren Gegensätze einfach zusammen. Genau diese Vielfalt zeichnet das Reiseland im Norden Bayerns aus. 16 unterschiedliche Ferienlandschaften sorgen für jede Menge Abwechslung mit köstlicher Küche, Bier- und Weinspezialitäten, Sehenswürdigkeiten und lebendiger Kultur – typisch fränkisch eben.

### Nachhaltige Wege in den Urlaub

Charakteristisch für Franken ist zudem der Abwechslungsreichtum seiner Naturparke: Mit zehn an der Zahl machen sie mehr als die Hälfte des Urlaubslands aus. Die Naturparke sind auch ein Indikator für die große Bedeutung der Nachhaltigkeit im fränkischen Tourismus. Schließlich gehört es zu den zentralen Aufgaben eines Naturparks, seine Landschaften aktiv zu schützen, zu pflegen, zu entwickeln und sie zugleich den Menschen zugänglich zu machen. Damit dies von Beginn an so ist, empfehlen sich für die Anreise die Bayerische Eisenbahngesellschaft (BEG) und der Verkehrsverbund Großraum Nürnberg (VGN). Dank ihnen durchzieht ein dichtes Netz an Bus- und Bahnlinien das Urlaubsland Franken. Viele Busse und Bahnen steuern bewusst Freizeitziele oder Ausgangspunkte für Wander- und Radrouten an.

### Städtetrips schreiben die besten Storys

Eine faszinierende Welt eröffnet sich in den fränkischen Städten. Zu den Glanzlichtern zählen Ansbach, Aschaffenburg, Bamberg, Bayreuth, Coburg, Dinkelsbühl, Eichstätt, Erlangen, Forchheim, Fürth, Kulmbach, Nürnberg, Rothenburg ob der Tauber, Schweinfurt oder Würzburg.

### Tourismusverband Franken e.V.

Pretzfelder Straße 15, 90425 Nürnberg, Tel.: 0911 941510, info@frankentourismus.de, www.frankentourismus.de



Blick auf den Staffelberg  
© Obermain-Jura / Angela F. Endress



Baumwipfelpfad Steigerwald  
© Florian Trykowski

## Franken Entspannen im Gesundheitspark Franken



Brunnen- und Wandelhalle Bad Kissingen  
© Ingo Peters / Bayer, Staatsbad Bad Kissingen GmbH

Ganz gleich, auf welche Art man Franken für sich entdeckt: Die entspannenden Momente kommen nicht zu kurz. Dafür sorgen die 19 Heilbäder und Kurorte im „Gesundheitspark Franken“. Sie sind – dank innovativer Konzepte und Heilschätzen aus der Natur – wahre Gesundheits- und Wohlfühl-Experten. Zu ihrem Angebot gehören moderne Thermen,

großartige Saunalandschaften, Wellness-Anwendungen sowie Besonderheiten wie Deutschlands erster Heilwassersee, Salzseen mit einer Konzentration wie im Toten Meer oder zertifizierte Heilwälder. Hier kann man sich körperlich regenerieren und vor allem die Seele nach allen Regeln der Kunst baumeln lassen.

[www.gesundheitspark-franken.de](http://www.gesundheitspark-franken.de)

## Franken Heimat der Biere



Goikelbräu Lohr a.Main  
© FrankenTourismus/Holger Leue

### Vielfalt rund ums flüssige Gold Frankens

Ob beim Wandern, nach der Radtour oder beim Stadtbummel: Den Durst stillt in Franken ein heimisches Bier. Nirgendwo sonst gibt es eine so große Dichte an Brauereien wie hier. Die zahlreichen Privatbrauereien, Gasthausbrauereien, Kommunbrauereien und Craftbrauer sorgen für eine süffige Vielfalt an unterschiedlichen Biersorten. Die dafür benötigten Zutaten sind ebenso einfach wie regional: Aromahopfen und Braugerste wachsen in Franken direkt vor Ort, das Wasser sprudelt frisch aus den Brunnen der Brauereien. Das fränkische Bier bietet Anlass für viele Reiseerlebnisse: Dazu gehören etwa Braukurse, Biervorkostungen oder sogar Stadtführungen im Zeichen des Bieres. Außerdem lohnt sich ein Besuch in den zahlreichen Bier- und Brauereimuseen. Darüber hinaus verfeinern die fränkischen Brauerzeugnisse viele kulinarische Genüsse, die jetzt im Herbst Hochkonjunktur haben – von der wärmenden Biersuppe über das deftige Schäufele an Dunkelbiersoße bis zum aromatischen Glühbier. [www.franken-bierland.de](http://www.franken-bierland.de)



Brauereigasthof Landwehr-Bräu  
Romantisches Franken  
© FrankenTourismus / Holger Leue

Franken.

# WILLKOMMEN IM NATURPARK HASSBERGE



Schloss Kleinbardorf  
© Ralf Schanze  
FrankenTherme  
© Florian Trykowski

Wissen Sie, was eine Ganerbenburg ist? Oder was es mit dem „Grünen Band“ auf sich hat? All das und mehr erfahren Sie auf den 23 neuen E-Rad-Erlebnisrouten durch den Naturpark Haßberge bis in den nördlichen Steigerwald im sonnenverwöhnten Norden Bayerns. Hier können Radfahrer die Besonderheiten der unterfränkischen Natur und Kultur im wahrsten Sinne des Wortes erfahren. Die Halb- und Tagestouren führen vorbei an Burgruinen und Landschlössern, laden zur Einkehr in malerischen Fachwerkkorten ein und vermitteln unterhaltsames Wissen zu historischen Persönlichkeiten wie dem berühmten Dichter Friedrich Rückert oder dem Astronomen Regiomontanus. Seit 2021 gehören einige Orte im Naturpark auch zu der Regionalroute „Franken – Genuss mit Wein und Bier“, die zur Deutschen Fachwerkstraße gehört. Die historischen Altstädte mit ihrer Fachwerkromantik laden dort, wo Bier- und Weinfranken sich treffen, zur Einkehr mit regionalen Köstlichkeiten ein.

Tipp: Die neue Fahrradkarte im praktischen Faltkartenformat können Sie bequem im Internet unter [www.hassberge-tourismus.de/prospekte](http://www.hassberge-tourismus.de/prospekte) bestellen. Alle Touren sind auch in der Navigations-App Komoot auf dem Profil von Haßberge Tourismus aufgeführt.

**Haßberge Tourismus e.V. im Naturpark Haßberge**  
Marktplatz 1, 97461 Hofheim i.Ufr., Tel.: 09523 5033710,  
[info@hassberge-tourismus.de](mailto:info@hassberge-tourismus.de), [www.hassberge-tourismus.de](http://www.hassberge-tourismus.de)



Apothek Hofheim © Ralf Schanze



© Haßberge Tourismus e.V.

## Haßberge Naturgeflüster auf historischen Spuren



© VGN / Andrea Gaspar-Klein

Ankommen, durchatmen und Schritt für Schritt die abwechslungsreiche Naturlandschaft der Haßberge mit ihren Burgen und Schlössern erkunden. Die 25 Erlebnistouren am „Burgen- und Schlösserwanderweg“ führen als Rundwanderwege zu sagenumwobenen Schlössern, Burgen und Ruinen – vorbei an weiten Wiesentälern, natürlichen Bachläufen und historischen Weinbergen. Auf den Steigerwald-Runden hingegen ergründen Wanderer die stillen Wälder

des Nördlichen Steigerwalds mit seinen einsamen Schluchten, idyllischen Auen und spektakulären Weitsichten. Eingebettet in diese unberührte Natur der Haßberge und des Nördlichen Steigerwalds finden sich Fachwerkensembles aus längst vergangener Zeit und Zeitzeugnisse wie die Burgruine Altenstein, der Zabelstein oder der Landschaftsgarten der Bettenburg in Hofheim in Unterfranken.  
**TreffpunktDeutschland.de/hassberge**

## LANDKREISE & KREISFREIE STÄDTE IM NATURPARK HASSBERGE



Landkreis  
**Bamberg**  
Landkreis  
**Haßberge**

Landkreis  
**Rhön-Grabenfeld**  
Landkreis  
**Schweinfurt**



**Jetzt QR-Code scannen und  
den Naturpark Haßberge  
online entdecken!**

[www.treffpunktdeutschland.de/hassberge](http://www.treffpunktdeutschland.de/hassberge)

Franken. Naturpark Haßberge.

# WILLKOMMEN IM LANDKREIS HASSBERGE



Wallburgturm  
© Stadt Eltmann /  
Frau Beuerlein-Gehring



Schloss Eyrichshof  
© Stadt Ebern

Der Landkreis Haßberge, gelegen in Unterfranken, ist ein wahres Juwel für Naturliebhaber und Kulturinteressierte. Eingebettet zwischen den Naturparks Haßberge und Steigerwald bietet die Region zahlreiche Wander- und Radwege durch malerische Landschaften, dichte Wälder und sanfte Hügel. Die charman- ten Fachwerkstädtchen wie Haßfurt und Ebern bezaubern mit mittelalterlichem Flair, historischen Burgen und Schlössern wie der beeindruckenden Burgruine Raueneck oder dem Schloss Eyrichshof. Weinliebhaber kommen in den Genuss fränkischer Weine, die in den vielen Weingütern der Region verkostet werden können. Zahlreiche Feste, Märkte und kulturelle Veranstaltungen sorgen das ganze Jahr über für Abwechslung und Einblicke in das traditionelle Leben. [TreffpunktDeutschland.de/hassberge-region](http://TreffpunktDeutschland.de/hassberge-region)



Zeiler Weinfest © Stadt Zeil am Main



Hofheim  
© RFlorian Trykowski

## ORTE IM LANDKREIS HASSBERGE



- |                                 |                                 |
|---------------------------------|---------------------------------|
| Stadt<br><b>Ebern</b>           | Markt<br><b>Maroldswesach</b>   |
| Stadt<br><b>Eltmann</b>         | Gemeinde<br><b>Rauhenebrach</b> |
| Stadt<br><b>Haßfurt</b>         | Gemeinde<br><b>Sand am Main</b> |
| Gemeinde<br><b>Knetzgau</b>     | Stadt<br><b>Zeil am Main</b>    |
| Stadt<br><b>Königsberg i.B.</b> |                                 |



Haßfurt - Ritterkapelle  
© Stadt Haßfurt Touristinfo

Haßfurt liegt idyllisch zwischen den beiden Naturparks Haß- berge und Steigerwald, unmittelbar am nördlichen Mainufer, und verbindet Wein- und Bierfranken miteinander. Die Kreisstadt mit ihren rund 14.000 Einwohnern zählt zu den ältesten Orten im Landkreis Haßberge und wurde 1230 erstmals urkundlich erwähnt. Die anmutige Altstadt, noch in ihrer ursprünglichen Anlage als langgezogenes Rechteck erkennbar, wird von der breitangelegten, mit Fachwerkhäusern gesäumten Hauptstraße durchzogen und den beiden großen Stadttürmen begrenzt. Wahrzeichen und bedeutendstes Bauwerk der geschichtsträchti- gen Stadt ist die spätgotische Ritterkapelle.

[TreffpunktDeutschland.de/hassfurt](http://TreffpunktDeutschland.de/hassfurt)



Erlebnisbad Haßfurt  
© Stadt Haßfurt Touristinfo



Schweinchen Marktplatz  
© Stadt Haßfurt Touristinfo



Jetzt QR-Code scannen und den Landkreis Haßberge online entdecken!

[www.treffpunktdeutschland.de/hassberge-region](http://www.treffpunktdeutschland.de/hassberge-region)



# EBERN

Altstadt Ebern © Tourist-Information Ebern

Das beschauliche Fachwerkstädtchen liegt mitten im „Deutschen Burgenwinkel“ im nördlichen Naturpark Hassberge. Das Coburger Land, die Welterbestadt Bamberg, das Maintal sowie das Nachbarbundesland Thüringen sind nicht weit entfernt. Ebern ist als Endbahnhof des Verkehrsverbundes Nürnberg (VGN) das „Tor zum Burgenwinkel“. Rundwander- und Radwege zu den zahlreichen versteckten Burgruinen und Schlössern starten in Ebern. Erkunden Sie die malerische Altstadt – sei es auf eigene Faust oder mit einem Stadtführer. Neben der klassischen Stadtführung gibt es in Ebern auch Führungen von Kindern für Kinder, Laternenführungen und fränkische Weinproben. [TreffpunktDeutschland.de/ebern](http://TreffpunktDeutschland.de/ebern)



Mittelaltermarkt © Tourist-Information Ebern



Rathaus © Tourist-Information Ebern



© Haßberge / Andreas Hub

## Burgruine Raueneck

Die geheimnisvoll im Hassbergwald gelegene Ruine Raueneck ist in ihrer Entstehung eng mit der Burg Bramberg verbunden. Wohl um 1180 wurde mit ihrer Errichtung begonnen. Obwohl die Burg an den Würzburger Bischof übergang und im Bauernkrieg sowie im Dreißigjährigen Krieg geplündert, aber nicht zerstört wurde, gab man sie 1720 auf. Seitdem wurde die Burg dem Verfall überlassen. Auf einem Sporn des Haubebergs gelegen nimmt die Ruine Raueneck eine beachtliche Fläche ein. Die Ruine ist heute wieder frei zugänglich.

Burgruine Raueneck, Ebern-Bramberg



Rauhenebrach Woiansbron © Trykowski

## Naturpark Steigerwald

Er ist das Herzstück des Fränkischen Keuperlandes, das sich von Haßbergen im Norden bis hin zur Frankenhöhe im Süden zieht. Der Steilabfall im Westen, der Main im Norden und die Windsheimer Bucht mit dem oberen Aischtal im Süden begrenzen den Steigerwald auf drei Seiten. Unschärfer ist die Grenze im Osten, wo die sanft abgedachten Steigerwaldrücken allmählich in die Randhöhen des Regnitzbeckens übergehen. Gegliedert wird dies durch die von Westen und Osten fließenden Flusssysteme der Aurach, der Rauhen der Mittleren und der Reichen Ebrach und schließlich der Aisch. Mit gut 129.000 Hektar erstreckt sich der Naturpark über sechs Landkreise.



Wallburgturm © Stadt Eltmann

# ELTMANN

„Hier beginnt der Süden“, wusste bereits der große Dichter Goethe zu berichten. Das schöne, beschauliche wie geschichtsträchtige Eltmann ist das Tor zum Steigerwald. Eltmann wurde bereits 741 namentlich erwähnt. Der gut erhaltene Wallburgturm mit weitem Ausblick ins Maintal, Steigerwald und die Haßberge ist das Wahrzeichen der Stadt. Außerdem kann man viele weitere Sehenswürdigkeiten besichtigen, wie die Ölbergkapelle hinter der Stadtpfarrkirche oder die Wallfahrtskirche Maria Limbach, das letzte Werk des berühmten Baumeister Balthasar Neumann. Durch seine günstige Lage direkt am Main und an den Ausläufern des Steigerwaldes gelegen, bietet Eltmann neben erholsamen Wanderungen im Wald, auch Radtouren auf den gut ausgebauten Fahrradwegen. [TreffpunktDeutschland.de/eltmann](http://TreffpunktDeutschland.de/eltmann)



© Stadt Eltmann



© Stadt Eltmann

## Wallfahrtskirche Maria Limbach

Die Wallfahrtskirche Maria Limbach wurde vom Würzburger Fürstbischof Friedrich Karl von Schönborn in Auftrag gegeben. Der Baubeginn war 1751. Zur Wallfahrtskirche 23, Eltmann



Schlosspark Oberschwappach © Marco Depner

## Knetzgau

Am Fuße des nördlichen Steigerwaldes gelegen, ist Knetzgau der ideale Ausgangspunkt, um die Umgebung zu erkunden. Kulturelle Sehenswürdigkeiten, wie das Barock-Schloss in Oberschwappach, und eine Vielfalt von Natur-Erlebnissen erwarten Urlauber. Neben den zahlreichen Vereinsfesten finden regelmäßig kulturelle Veranstaltungen und Konzerte statt. Eine Vielzahl von gut ausgeschilderten Wanderwegen lädt zu Ausflügen ein. Auf Wanderungen zeigt sich die Natur von ihrer schönsten Seite und bietet attraktive Rastmöglichkeiten, wie das Kneipp-Tret-Becken oder die Weinberge. Mit dem Rad lässt sich die Landschaft auf den zahlreichen Radwegen erkunden. [TreffpunktDeutschland.de/Knetzgau](http://TreffpunktDeutschland.de/Knetzgau)



© Stadt Eltmann

## Wallburgweihnacht

30.11.2024, Eltmann  
Die stimmungsvolle Atmosphäre rund um das Wahrzeichen der Stadt, die Marktbuden mit weihnachtlichen Angeboten und kulinarischen Köstlichkeiten laden sie ganz herzlich zu einen vorweihnachtlichen Bummel ein.



# KÖNIGSBERG

Brunnen mit Rathaus © Stadt Königsberg i. Bay.

Wie aus dem Bilderbuch, so präsentiert sich Königsberg seinen Besuchern. Malerische Fachwerkhäuser umrahmen die alten Pflasterstraßen und den historischen Salzmarkt. Hier steht das Geburtshaus des berühmten Astronomen und Mathematikers Regiomontanus. Auch die rundum wieder hergestellten Ringmauern der Stauferburg, auf dem Schlossberg, zeugen von der großen Vergangenheit dieser Stadt. Aus dem 15. Jahrhundert stammt die spätgotische Marienkirche. Königsberg bietet eine walddreiche Umgebung, Rad- und Wanderwege (Amtsbotenweg, Rundwanderwege, Burgen- und Schlösser-Qualitätswanderweg). [TreffpunktDeutschland.de/koenigsberg-in-bayern](http://TreffpunktDeutschland.de/koenigsberg-in-bayern)



© Stadt Königsberg i. Bay.



© Stadt Königsberg i. Bay.



Luftbild Untersteinbach © Gemeinde Rauhenebrach

## Rauhenebrach

Mitten im Naturpark Steigerwald liegt die Gemeinde Rauhenebrach. Sie erstreckt sich von West nach Ost entlang des Oberlaufs der „Rauhen Ebrach“, die ihr auch den Namen gegeben hat. Die hügelige Region mit ihren Laub- und Mischwäldern, verträumten Tälern und Wiesengründen ist eine beliebte Rad- und Wanderregion, die zur Ruhe und Erholung einlädt. Die „Zisterzienser Radrunden“ bieten die Möglichkeit in die Welt der Zisterzienser abzutauchen, ehemalige Wirtschaftshöfe und Schlösser und deren Besonderheiten kennenzulernen. Auch sehenswert ist die ehemalige Glashütte Balthasar Neumanns in Fabrikschleichach mit dem Mäuselturm (1706). [TreffpunktDeutschland.de/rauhenebrach](http://TreffpunktDeutschland.de/rauhenebrach)



© Naturpark Haßberge

## Stein ErlebnisPfad

Grandiose Aussichten und das Erlebnis „Steinbruch im Betrieb“ bietet der SteinErlebnispfad um den Zeilberg bei Maroldsweisach. Es gibt Informationen zum Steinbruch und viele Spielstationen. [Am Zeilberg, Maroldsweisach](http://Am Zeilberg, Maroldsweisach)



Alte Glashütte © Gemeinde Rauhenebrach

## Alte Glashütte

In Fabrikschleichach können Sie die Grundrisse der alten Glashütte Balthasar Neumanns erkunden und im kleinen Dorfmuseum auf Geschichtsreise gehen. [Cafe-Ton, Balthasar-Neumann-Weg 1, Rauhenebrach](http://Cafe-Ton, Balthasar-Neumann-Weg 1, Rauhenebrach)



# MAROLDSWEISACH

Dorfplatz Maroldsweisach © Markt Maroldsweisach

In der Region um Maroldsweisach ist Geschichte allerorts spürbar: Schlösser, Ruinen, Fachwerkhäuser, aber auch Sagen und Feste sind Zeugen längst vergangener Zeiten. Sechs Schlösser und zwei Burgen warten allein in Maroldsweisach und seinen Gemeindeteilen darauf, erkundet zu werden – beispielsweise auf Schusters Rappen entlang dem Burgen- und Schlösserwanderweg oder auf dem burgenkundlichen Lehrpfad. Fast meint man, sich auf einer Zeitreise von verschiedenen Epochen zu befinden. Natürlich bietet auch das „Innenleben“ des einen oder anderen Schlosses sehenswerte Überraschungen. [TreffpunktDeutschland.de/maroldsweisach](http://TreffpunktDeutschland.de/maroldsweisach)



© Markt Maroldsweisach



© Markt Maroldsweisach

Der Ferienpark am Plauer See.

**FERIENPARK LENZ**

Herzlich willkommen im  
**URLAUB**

- im Herzen der Mecklenburgischen Seenplatte
- rund 30 traumhafte Ferienhäuser für 2 bis 12 Personen
- alle Unterkünfte sind hochwertig gestaltet und ausgestattet

[www.ferienpark-lenz.de](http://www.ferienpark-lenz.de)  
Plauer Seeblick | 17213 Malchow  
Tel. 0152 08529030 | [urlaub@ferienpark-lenz.de](mailto:urlaub@ferienpark-lenz.de)



# SAND AM MAIN



© Gemeinde Sand

Die Weinbaugemeinde Sand erstreckt sich vom Eingangstor des Steigerwalds bis hin zum Main. Sie ist damit in eine Landschaft eingebettet, die ihre Ursprünglichkeit bewahrt hat und Rastende wie auch Reisende mit der großen Ruhe der Flusslandschaft und der Stille naher Wälder zum gastlichen Mahl und menschlicher Wärme einlädt. Der große Baggersee mit Spiel- und Liegewiesen bietet Gelegenheit für Camping, Bootsfahrten, Baden und Angeln. Zudem kann man mit den Wasservögeln im Naturschutzgebiet Altmain, dem Gewässerlehrpfad am Obermain mit Darstellung der heimischen Tier- und Pflanzenwelt im und am Gewässer, den Schilfsandsteinbrüche am Hermannsberg oder bei den Ausstellungen der Korbflechtbetriebe viele weitere Sehenswürdigkeiten besichtigen. [TreffpunktDeutschland.de/sand](http://TreffpunktDeutschland.de/sand)



Dorfplatz  
© Gemeinde Sand



Weinberge  
© Gemeinde Sand



Wein-Wanderweg Abt-Degen-Steig  
© René Ruprecht / Stadt Zeil am Main Tourist Information



© Stadt Zeil am Main

## Zeil am Main

Der Wein- und Wallfahrtsort Zeil am Main lädt zu einer genussvollen Entdeckungsreise ein. An den südlichen Ausläufern der waldreichen Hassberge, 30 km westlich der Welterbestadt Bamberg, an der Nahtstelle von Wein- und Bierfranken, erwartet Sie das malerische Fachwerkstädtchen mit seiner historischen Altstadt, einem abwechslungsreichen Umland sowie einer Vielzahl von Freizeit-, Einkehr- und Übernachtungsmöglichkeiten. Bei einem Rundgang durch die Stadt bestaunen Sie die reiche Fachwerkarchitektur der Häuser, den einzigartigen Marktplatz, und Teile der mittelalterlichen Stadtmauerbefestigung. Und hoch über der Stadt erstrahlt das Zeiler Käppele. Von dort haben Sie einen herrlichen Blick auf die Stadt und auf das Maintal. [TreffpunktDeutschland.de/zeil-am-main](http://TreffpunktDeutschland.de/zeil-am-main)

## Dokumentationszentrum Zeiler Hexenturm

Seit seinem Bestehen im Jahr 2011 ist das Dokumentationszentrum Zeiler Hexenturm ein Anziehungspunkt für geschichtsinteressierte Besucher, Gruppen oder Schulklassen. Das Dokumentationszentrum Zeiler Hexenturm befindet sich in der Oberen Torstraße in einem Gebäudekomplex aus der ehemaligen Fronveste (Gefängnis) und dem Oberen Stadtturm. Dieser war Originalschauplatz der Hexenverfolgung im frühen 17. Jhd. und beherbergt bauliche Überreste eines Kerkers aus dieser Zeit. In einer Dauerausstellung im 1. Stock erhalten die Besucher sachliche und fundierte Informationen zu den Hintergründen der regionalen und überregionalen Hexenverfolgungen. Obere Torstraße 16, Zeil am Main

## NOCH MEHR IN DER REGION...



Noch mehr Informationen zu den folgenden Adressen finden Sie online.

Jetzt QR-Code scannen und den Landkreis Haßberge entdecken!

[TreffpunktDeutschland.de/haßberge-region](http://TreffpunktDeutschland.de/haßberge-region)



© Erec Jacobson

### GASTRONOMIE

#### Erec's Restaurant

Krumer Straße 1  
97475 Zeil am Main  
<http://www.hotel-kolb-zeil.de/>



© Restaurant AusZeit im Landhotel Rügheim / Vanessa Bürger

### GASTRONOMIE

#### Restaurant AusZeit

Schlossweg 1  
97461 Hofheim/Rügheim  
[www.landhotel-ruegheim.de](http://www.landhotel-ruegheim.de)



© UFO47 / Silvia Schuhmann

### ÜBERNACHTEN

#### UFO47

Köslau 3  
97486 Königsberg in Bayern  
[www.ufo47.de](http://www.ufo47.de)



© Landhotel Rügheim

### GASTRONOMIE

#### Restaurant AusZeit im Landhotel Rügheim

Schlossweg 1  
97461 Hofheim / Rügheim  
[www.landhotel-ruegheim.de](http://www.landhotel-ruegheim.de)

### GASTRONOMIE

**EBERN:** Gasthof Frankenstuben, Klein-Nürnberg 20 **HOFHEIM:** Restaurant AusZeit im Landhotel Rügheim, Schlossweg 1, Rügheim **PFARRWEISACH:** Gasthof-Metzgerei-Pension, „Zum Goldenen Adler“, Lohrer Straße 2 **ZEIL AM MAIN:** Erec's Restaurant, Krumer Straße 1

### KUNST & KULTUR

**EBERN:** Heimatmuseum Ebern, Marktplatz 42 **ZEIL AM MAIN:** Dokumentationszentrum Zeiler Hexenturm, Obere Torstraße 14

### FREIZEIT & SPORT

**EBERN:** Hallenbad Ebern, Georg-Nadler-Straße 11 **KÖNIGSBERG:** Hallenbad Königsberg, Allestraße 7

### SHOPPEN

**HOFHEIM:** Demeterhof Dünninger, Im Steig 1 **PFARRWEISACH:** Metzgerei „Zum Goldenen Adler“, Lohrer Straße 2

### ÜBERNACHTUNGEN

**EBERN:** Gasthof Frankenstuben, Klein-Nürnberg 20 **ELTMANN:** Haus Am Wald, Georg-Göpfert-Str.31 \* Pension Maintal, Steinertsplatz 2 **HOFHEIM:** Demeterhof-Dünninger, Im Steig 1, Goßmannsdorf \* Landhotel Rügheim, Schlossweg 1, Rügheim **KÖNIGSBERG:** UFO47, Köslau 3 **MAROLDSWEISACH:** Schlossanlage Birkenfeld, Hofheimerstrasse 1, Birkenfeld **OBERAURACH:** Lindenhof, Lindenstr. 7 **PFARRWEISACH:** Pension „Zum Goldenen Adler“, Lohrer Straße 2 **UNTERMERZBACH:** Villa Merzbach Gästeträume, Neubaustrasse 1 **ZEIL AM MAIN:** Hotel Kolb, Krumer Straße 1 \* Naturfreundehaus „Warme Sonne“, An der Steige 1

Franken.

# WILLKOMMEN IN DER RHÖN



Wandern in der Rhön  
© Wolfgang Fallier / Rhön GmbH  
Abenteuer Rhön  
© Rhön GmbH / Wolfgang Fallier

## Willkommen im Land der offenen Fernen!

Hoch oben stehen. Weit ins Land schauen. Den Blick schweifen lassen. Den Alltag vergessen. Die Gedanken verlieren. Den Wind spüren. Frei sein. Um das zu erleben, muss man nicht ans Ende der Welt reisen. Das alles findet man hier bei uns. In der Rhön, mitten in Deutschland, dort wo Thüringen, Bayern und Hessen aufeinandertreffen.

Seit 1991 ist die Rhön UNESCO-Biosphärenreservat. Das heißt: Mensch und Natur leben im Einklang miteinander. Nachhaltigkeit und Wertschöpfung sind für uns keine Modewörter, sondern seit Jahrzehnten Programm. Damit die einzigartige Kulturlandschaft mit ihrer außergewöhnlichen Artenvielfalt erhalten bleibt. Nicht nur am Tag, sondern auch in der Nacht: 2014 ist das Biosphärenreservat Rhön als „Internationaler Sternenpark“ ausgezeichnet worden.

Hier kann man nicht nur prima die Sterne sehen und beobachten. Hier, in der Rhön, ist man dem Himmel ganz nah, ohne abzuheben. Hier wird man geerdet. Die Rhön ist der ideale Ort zum Runterkommen, zum Durchschnaufen, zum Krafttanken. Hier nimmt man sich Zeit, für das, was wirklich wichtig ist. Hier kann man sein, was immer man möchte: ein Genießer, ein Entdecker oder ein Abenteurer. Hier kann man auf vielen Wegen unterwegs sein und auch vorzüglich entspannen.

**Rhön GmbH**  
Gesellschaft für Tourismus und Markenmanagement  
Rhönstraße 97, 97772 Wildflecken-Oberbach,  
0800 9719771, kontakt@rhoen.info, www.rhoen.info



© Wolfgang Fallier / Rhön GmbH



© Wolfgang Fallier / Rhön GmbH

## Rhön UNESCO Biosphärenreservat Rhön



Bernshäuser Kutte © Rhön GmbH

### Mensch & Natur im Einklang

1991 wurde die Rhön von der UNESCO als Biosphärenreservat anerkannt. Mit einer Fläche von knapp 2500 Quadratkilometern erstreckt sich das UNESCO-Biosphärenreservat über die Bundesländer Bayern, Hessen und Thüringen. Das Ziel des Biosphärenreservates ist es, die natürliche und kulturelle Vielfalt zu schützen, eine nachhaltige (Regional-) Entwicklung voranzubringen sowie (Umwelt-)Bildung, Kommunikation, Forschung und Monitoring.

### Eine Modellregion für nachhaltige Entwicklung

Das UNESCO-Biosphärenreservat Rhön steht für innovative Projekte, die zeigen, dass eine Entwicklung möglich ist, die ökologisch verträglich, ökonomisch tragfähig und sozio-kulturellen Interessen entgegenkommt. Das UNESCO-Biosphärenreservat Rhön ist für zahlreiche Beispiele eine Modellregion geworden, z.B. mit dem Sternenpark.

### Das Land der offenen Fernen

Klare Sternennächte, Wälder, Streuobstwiesen, Heckenstreifen, Ackerland, Dörfer und immer wieder bunte Wiesen bieten ein abwechslungsreiches Landschaftsbild. Nicht umsonst ist die Rhön als „Land der offenen Fernen“ bekannt. [TreffpunktDeutschland.de/rhoen](http://TreffpunktDeutschland.de/rhoen)

## LANDKREISE IN DER RHÖN



Landkreis  
**Bad Kissingen**  
Landkreis  
**Fulda**  
Landkreis  
**Rhön-Grabfeld**

Landkreis  
**Schmalkalden-Meiningen**  
Landkreis  
**Wartburgkreis**



**Jetzt QR-Code scannen und die Rhön online entdecken!**

[www.treffpunktdeutschland.de/rhoen](http://www.treffpunktdeutschland.de/rhoen)

Franken. Rhön. Haßberge.

# WILLKOMMEN IM LANDKREIS RHÖN-GRABFELD



Whirlpool-Triamare  
© Andreas-Hub /  
Tourismus und Stadtmarketing  
Bad Neustadt GmbH



© Florian Trykowski / FrankenTherme Bad Königshofen Kur-Betriebs-GmbH

Der Landkreis Rhön-Grabfeld liegt im Herzen Deutschlands und ist bekannt für seine atemberaubende Natur. Die Region ist geprägt von Bergen, Tälern, Flüssen, Seen und Wäldern. Mehr als 50 % des UNESCO-Biosphärenreservats Rhön befinden sich im Landkreis Rhön-Grabfeld. Hier wird die Natur mit ihren vielen, teilweise selten gewordenen Tieren und Pflanzen geschützt und bewahrt. Gleichzeitig bietet die einmalige Natur- und Kulturlandschaft viele Bildungs- und Erlebnisangebote für Besucherinnen und Besucher. Ein Beispiel für Schutz, Erlebnis und Bildung zugleich ist das Schwarze Moor auf der Langend Rhön, welches zu den bedeutendsten Hochmooren Europas zählt. Mit solchen Besonderheiten und derzeit 243 Wandertouren ist die Region ein Paradies für Wanderbegeisterte. [TreffpunktDeutschland.de/rhoen-grabfeld](http://TreffpunktDeutschland.de/rhoen-grabfeld)



Mellrichstadt - Altes Schloss  
© Petra Dietz / Verein für  
Tourismus & Stadtmarketing e.V.



Dreibogige Sandsteinbrücke Saal  
© Bilderschmiede Steffen Schneider

## ORTE IM LANDKREIS RHÖN- GRABFELD



Stadt <b>Bad Königshofen</b>	Stadt <b>Fladungen</b>	Markt <b>Saal a.d.Saale</b>
Stadt <b>Bad Neustadt a.d.Saale</b>	Stadt <b>Mellrichstadt</b>	Gemeinde <b>Sulzfeld im Grabfeld</b>
Stadt <b>Bischofsheim in der Rhön</b>	Gemeinde <b>Nordheim v.d.Rhön</b>	
	Stadt <b>Ostheim v.d.Rhön</b>	



© Franken Tourismus  
Haßberge Tourismus / Andreas Hub

### Bad Königshofen

Eine charmante Kurstadt im unterfränkischen Landkreis Rhön-Grabfeld, umgeben von der sanften Hügellandschaft des Naturparks Hassberge. Ein harmonisches Zusammenspiel von unberührter Natur, heilenden Mineralquellen und die Möglichkeit, sportliche und kulturelle Aktivitäten wahrzunehmen, bieten einen Aufenthalt nach Maß.

Ein Ort, in dem Sie so richtig abschalten können, von der Alltagshektik und der Ihnen viele spannende Überraschungen bietet. Vor allem aber auch ein Ort, in dem Sie abtauchen können: Im ersten Natur-Heilwassersee Deutschlands.

[TreffpunktDeutschland.de/bad-koenigshofen](http://TreffpunktDeutschland.de/bad-koenigshofen)



© FrankenTherme  
Bad Königshofen Kur-Betriebs-GmbH

### Archäologie Museum und Museum für Grenzgänger

Ungezählte Exponate künden von der Frühgeschichte bis in unsere Tage heute.

Martin-Reinhard-Straße 9,  
Bad Königshofen



© Peter Leutsch / FrankenTherme -  
Bad Königshofen Kur-Betriebs-GmbH


### FrankenTherme

Die Franken Therme bietet ein großes Innenbecken, Mega-Whirlpool, Herzkreislauf-Außenbecken, Kinder-Erlebnisbereich, Fake-Slide-Röhrenrutsche, Finnisch-Fränkisches Saunadort und den 1.Naturheilwassersee Deutschlands  
Am Kurzentrum 1, Bad Königshofen



**Jetzt QR-Code scannen  
und den Landkreis Rhön-  
Grabfeld online entdecken!**

[www.treffpunktdeutschland.de/rhoen-grabfeld](http://www.treffpunktdeutschland.de/rhoen-grabfeld)



Luitpoldhöhe  
© Dr. Jan Gensler

## Bad Neustadt an der Saale

Bad Neustadt a. d. Saale liegt in der Mitte Deutschlands, am Fuße der Bayerischen Rhön. Durch seine zentrale Lage ist der Ort gut zu erreichen und bietet viele Ausflugsmöglichkeiten in die vielseitige Region. Drei verschiedenen, reizvolle Trails des DSV Nordic aktiv Walking Zentrums laden Walkingbegeisterte und Wanderer zum Entdecken ein. Die über 400 km markierten Wander- und Radwege auf teils stillgelegten Bahntrassen führen zu herrlichen Aussichtspunkten und beliebten Ausflugszielen in der Bayerischen Rhön. Das Wellness- und Erlebnisbad Triamare vereint Sport, Spaß und Wellness miteinander  
[TreffpunktDeutschland.de/bad-neustadt-an-der-saale](https://www.treffpunktdeutschland.de/bad-neustadt-an-der-saale)



Triamare © Tourismus und Stadtmarketing Bad Neustadt GmbH

## Triamare Wellness- und Erlebnisbad

Das Erlebnisbad verbindet Sport, Spaß und Wellness. Genießen Sie das vielfältige Fitnessangebot, die 94 Meter lange Riesenrutsche sowie die Saunalandschaft auf der Dachterrasse. **Mühlbacher Str. 15, Bad Neustadt an der Saale**



Salzburg von außen  
© Steffen Schneider Bilderschmiede

## Salzburg

Hoch über Bad Neustadt thront die vieltürmige Salzburg, mit 10.700 m<sup>2</sup> ist sie eine der größten Burganlagen Deutschlands. Diese sogenannten Ganerben errichteten sich eigene Kleinburgen innerhalb des weitläufigen Mauerings. **Salzburgweg 6, Bad Neustadt an der Saale**



© Tourist-Information Fladungen

Eingebettet in die einzigartige Landschaft des Biosphärenreservats Rhön, am Dreiländereck Hessen, Thüringen und Bayern, liegt Fladungen, die nördlichste Stadt Bayerns. Malerische Fachwerkhäuser, mit reich beschnitzten Eckbalken verziert und mit Blumen geschmückt, eine gut erhaltene Stadtmauer mit 5 Wehrtürmen und enge Gässchen prägen das historische Bild Fladungen. Der geschichtlich gewachsene, mit viel Liebe und Gefühl restaurierte Stadtkern strahlt eine gemütliche und lebendige Atmosphäre aus. Der staatlich anerkannte Erholungs-ort wurde 2024 erneut als „GenussOrt Bayern“ ausgezeichnet. Vielerlei Köstlichkeiten finden Sie in den Gasthöfen oder z.B. im Bauernladen in Fladungen. [TreffpunktDeutschland.de/fladungen](https://www.treffpunktdeutschland.de/fladungen)



© Tourist-Information Fladungen



© Tourist-Information Fladungen

## BISCHOFSHHEIM



© Rhöndrohne / Tourist-Information Bischofsheim i. d. Rhön

Willkommen in Bischofsheim in der Rhön, in der kleinen Stadt, die alles hat! Hier ist die Freizeitgestaltung vielfältiger denn je: Sportorientierte Angebote für Aktivurlaubende, Entspannungsmöglichkeiten für Genusssmenschen und eine große Auswahl für Familien sowie Natur- und Kulturbegeisterte hat Bischofsheim in der Rhön zu bieten. Bischofsheim ist das „Tor zur Rhön“ sowie der perfekte Ausgangspunkt für zahlreiche Ausflüge zu jeder Jahreszeit, für Jung und Alt. Freuen Sie sich auf eine unvergessliche Auszeit an einem besonderen Ort im „Land der offenen Ferne“. Bischofsheim liegt leicht erreichbar mitten in Deutschland in Nordbayern. Ein Ort zum Wohlfühlen und Genießen.  
[TreffpunktDeutschland.de/bischofsheim](https://www.treffpunktdeutschland.de/bischofsheim)



© Rhöndrohne / Tourist-Information Bischofsheim i. d. Rhön



© Rhöndrohne / Tourist-Information Bischofsheim i. d. Rhön

## MELLRICHSTADT



© Rhöndrohne / Verein für Tourismus & Stadtmarketing e.V.

Mellrichstadt ist eine der ältesten Kulturstätten Frankens und blickt stolz auf eine über 1200jährige Geschichte zurück. Geprägt durch die Vielfalt der Stilrichtungen und Epochen gibt es in Mellrichstadt vieles zu entdecken und zu erkunden: Stille Winkel, enge Gassen, belebte Plätze, historische Altstadt mit Stadtbefestigung und Sehenswürdigkeiten. Durch den gelungenen Innenstadttumbau präsentiert sich die Stadt heute weltoffen, jung und erfrischend anders. Mellrichstadt liegt, eingebettet in Wiesen und Felder, im Naturpark und Biosphärenreservat Rhön und grenzt im Norden an Thüringen. Früher eher landwirtschaftlich geprägt, ist sie heute das wirtschaftliche und kulturelle Zentrum des Streutals. [TreffpunktDeutschland.de/mellrichstadt](https://www.treffpunktdeutschland.de/mellrichstadt)



Marktplatz © Verein für Tourismus & Stadtmarketing e.V.



© Verein für Tourismus & Stadtmarketing e.V.



Nordheimer Mainfähre  
© Touristikrat Nordheim am Main

## Nordheim am Main

Mit rund 450 Hektar Rebfläche ist Nordheim am Main die größte Weinbaugemeinde in Franken und mit über 1.100 Jahren Weinbautradition ein Mekka für Weinfreunde. **TreffpunktDeutschland.de/nordheim-am-main**



© Fred Rautenberg / Aktives Mellrichstadt

## Dokumentationszentrum Hainbergkaserne

Von 1962 bis 2006 war Mellrichstadt Garnisonsstadt und die Heimat des Panzergrenadierbataillons 352. Das Dokumentationszentrum erklärt die Zusammenhänge der Epoche des Kalten Kriegs mit einer Ausstellung.

**Wiesentalgraben 116, Mellrichstadt**



© Markus Büttner / VG Saal a.d.Saale

## Saal an der Saale

Die Marktgemeinde Saal a.d. Saale mit ihrem Ortsteil Waltershausen liegt idyllisch an Saale und Milz, mitten im Herzen des Grabfelds. Auf einer kleinen Anhöhe über dem Saaletal liegt die sehr bekannte und reizvoll gelegene Pilgerstätte „Findelberg“. Ein Abstecher zu Fuß über die romantische dreibogige Sandsteinbrücke, einem Kreuzweg mit Sandsteinstationen, Andachtsstätten und verschiedenartiger Grotten lohnt sich allemal und wird belohnt mit einem außergewöhnlichen Blick über die Landschaft des Grabfelds. Das Gut und Schloss Waltershausen ist bekannt für seinen Rokokosaal, dieser gehört zu den feinsten Schöpfungen des Fränkischen Rokoko, erbaut von dem bedeutenden Baumeister Balthasar Neumann.

**TreffpunktDeutschland.de/saal-an-der-saale**



© Gemeinde Sulzfeld

## Sulzfeld

Sulzfeld im Grabfeld - der staatlich anerkannte Erholungs-ort - ist sehr malerisch gelegen. Das von bewaldeten Bergen umgebene Dorf liegt am Fuße der Hassberge, der bayerischen Rhön und nahe dem Thüringer Wald. Vor über 1200 Jahren wurde Sulzfeld zum ersten Mal in einer schriftlichen Urkunde genannt. Historische und typisch fränkische Sehenswürdigkeiten wie die Ruine Wildberg, die Kirchenburg, das Wasserschloss, der große jüdische Friedhof und viele Fachwerkhäuser birgt Sulzfeld in seinen Mauern. Für Wanderer und Radfahrer sind hier zahlreiche Wege vorhanden. Hier kreuzen sich der Kelten-Erlebnisweg und der Burgen- und Schlösserweg, zwei wunderschöne Wanderrouten durch den Naturpark Haßberge.

**TreffpunktDeutschland.de/sulzfeld**



© Herbert Meinunger / Stadt Ostheim v. d. Rhön

## Kirchenburg

Die größte und am besten erhaltene Kirchenburg Deutschlands. Mit fünf Türmen, sechs Bastionen, doppelter Weh-mauer und der mächtigen Renaissance-Kirche St. Michael herrscht sie über das Stadtbild. **Friedenstraße 7, Ostheim Rhön**



© Brigitte Proß / Verein für Tourismus & Stadtmarketing e.V.

## Wasserschloss Roßrieth

Der kleinste Stadtteil von Mellrichstadt wurde 1140 in einer Abtretungsurkunde des Bischofs Embrico von Würzburg erstmals erwähnt. Hier in Roßrieth erwartet Sie ein wahres Kleinod – eines der schönsten Wasserschlösser weit und breit **Roßrieth 17, Mellrichstadt**

## EVENTS IN DER REGION...



© Tonja Schulz

## Rhöner Wurstmarkt

12.10. - 13.10.2024, Ostheim v.d.Rhön

Auf dem Rhöner Wurstmarkt, DER deutschen Feinschmecker-messe für handwerkliche Wurst- und Schinkenspezialitäten und ihre Begleiter, präsentieren rund 50 Metzger und Direktvermarkter aus dem UNESCO-Biosphärenreservat Rhön sowie aus ausgewählten Gastregionen ihre selbst erzeugten Spezialitäten entlang der Marktstraße des Luftkurorts Ostheim vor der Rhön.



© Petra Dietz / Aktives Mellrichstadt

## Mellerscher Herbst

29.09.2024, Mellrichstadt

Ein Tag voller Aktionen und Abwechslung erwartet die Besucher. Viele Markthändler haben ihr Kommen angemeldet und bieten ab 11 Uhr ein buntes Warensortiment.



Standkonzerte auf dem Marktplatz  
© Aktives Mellrichstadt

## Standkonzerte

14.04. - 13.10.2024, Mellrichstadt

Die Konzerte sind aus dem Konzertreigen der Stadt nicht mehr wegzudenken. Die Konzerte finden 14-tägig, jeweils an den ungeraden Sonntagen in der Zeit von 11:00 - 12:00 Uhr auf dem Marktplatz statt.



## OSTHEIM V. D. RHÖN

Ostheim vom Büchig aus

© Stefan Thomas Stadt Ostheim v. d. Rhön

Im nördlichsten Zipfel Bayerns, mitten im Naturpark und Biosphärenreservat Rhön, liegt Ostheim v. d. Rhön. „Perle der Streu“ nennt sich der Luftkurort, liegt er doch romantisch am gleichnamigen Flüsschen, das sich durch das mittelalterliche Städtchen zieht. Fachwerk, Adelsitze, Schlösser und zwei Burgen prägen das Ortsbild. Die pulsierende, kastanienbestandene Marktstraße mit vielen Fachgeschäften bildet das Herz des Luftkurorts. Sie gilt nicht nur als Einkaufs- und „Genussmeile“ der Stadt, sondern bietet auch eine wunderbare Kulisse für viele bunte Feste. Ob Sonntagsrunde, Spaziergang oder Wandertour, die Ostheimer Wanderwege bieten mit verschiedenen Schwierigkeitsgraden, Längen und Höhenprofilen einen bunten Mix für Wanderbegeisterte aller Altersgruppen.

**TreffpunktDeutschland.de/ostheim-rhoen**



Südlichen Mauerring der Kirchenburg  
© Stadt Ostheim v. d. Rhön



Kirchenburg von außen  
© Schindler-Schwabedissen / Stadt Ostheim v. d. Rhön



© TS NES

## Mittelaltermarkt

12.10. - 13.10.24, Bad Neustadt a.d.S.  
Tollreste Gaukler, Ritter und Händler sowie allerlei Speis und Trank – Mitte Oktober lädt die Bad Neustädter Innenstadt zum mittelalterlichen Markttreiben ein. Lassen Sie sich mitreißen vom bunten Treiben, zeitgemäßer Musik und vor allem – feiern Sie mit uns!



© Joachim Gluth / Aktives Mellrichstadt

## Erlebnisnacht

26.10.2024, 18 Uhr, Mellrichstadt  
Unter dem Motto „Kommen-Entdecken-Staunen-Erleben“ sind alle Bürger, Besucher und Gäste eingeladen, Mellrichstadt im Lichtermeer von abertausenden Kerzen zu erleben. Dieses Event ist ein nahezu perfektes Zusammenspiel von Musik-, Aktions-, Kultur- und Shoppingnacht.

## Nostalgischer Weihnachtsmarkt

14.12. - 15.12.2024, Mellrichstadt

Spezial  
WEIHNACHTS-  
MÄRKTE  
IN DER  
REGION



© Petra Dietz / Aktives Mellrichstadt

Auch heuer soll er wieder stattfinden, der nostalgische Weihnachtsmarkt. Dieser hat sich im Laufe der Jahre zum Glanzlicht seiner Art und einem besonderen Highlight in der gesamten Region entwickelt. Und man ist sich in Mellrichstadt sicher, dass dieser Glanz auch in diesem Jahr wieder vorhanden ist.



© Hanns Friedrich / FrankenTherme Bad Königshofen

## Thomasmarkt

tt.mm - tt.mm.jj, Straße, Ort  
Der Thomasmarkt (Weihnachtsmarkt) mit zahlreichen Buden und Ständen findet am und um den Marktplatz statt. Das Bad Königshöfer Christkind empfängt die Kinder im Rathausaal und spricht danach den Prolog vom Erker des Rathauses.



© Stephan Thomas

## Ostheimer Adventsmarkt

30.11. - 01.12.24, Ostheim v.d.R.  
Der Ostheimer Adventsmarkt in und um die malerische Kirchenburg präsentiert sich seit 2019 mit einem neuen Konzept. Genussvoll wird der Besuch am ersten Adventswochenende sein, voller Erlebnisse und Gutes wird auch getan. Besucherinnen und Besucher dürfen gespannt sein auf das überraschungsvolle Programm für die ganze Familie. Schauplätze sind die Kirchenburg sowie das Schlösschen. Zu den Besonderheiten des Adventsmarkts in Ostheim zählt eine trendige Whiskey-Lounge in den Kirchenburg-Gaden.



© FrankenTherme Bad Königshofen

## Winterzauber

05.12. + 12.12. + 19.12.2024,  
Bad Königshofen

Der Winterzauber findet auf dem Marktplatz statt. An verschiedene Buden gibt es Glühwein, Punsch, Bratwürste und vieles mehr. Für musikalische Unterhaltung sorgt die Berufsfachschiule für Musik.

## NOCH MEHR IN DER REGION...



Noch mehr Informationen zu den folgenden Adressen finden Sie online.

Jetzt QR-Code scannen und den Landkreis Rhön-Grabfeld entdecken!

TreffpunktDeutschland.de/  
rhoen-grabfeld



Rhöntrail  
© Andi Röhe

## FREIZEIT & SPORT

Rhöntrail  
Hauckweg 1  
97653 Bischofsheim/Rhön  
www.rhoentrail.com



© Rhönmomente/ Hr. Janz

## FREIZEIT & SPORT

Rhönmomente  
Ellerweg 7  
97656 Oberelsbach  
rhoenmomente.de



© Rainer Bühner

## SHOPPEN

Rhön Kaffee Bühners Rösterei  
Wolfsgasse 5  
97616 Bad Neustadt/Saale  
rhoen-kaffee.com



© AusZeit - Café mit Herz / Christa Weikert

## GASTRONOMIE

AusZeit - Café mit Herz  
Marktplatz 20  
97616 Bad Neustadt/Saale

## GASTRONOMIE

**BISCHOFSHHEIM:** Franziskaner Klosterbetriebe, Kreuzberg  
**2 BAD NEUSTADT/SAALE:**  
AusZeit - Café mit Herz,  
Marktplatz 20 \* MEE KAFFEE  
GmbH, Holunderweg 1

## FREIZEIT & SPORT

**BAD KÖNIGSHOFEN:** FrankenTherme, Am Kurzentrum 1  
**BAD NEUSTADT:** ADTV Tanzschule Tinos Dance World, An der Stadthalle 7 \* Pole-FITNES, Industriestr. 21 \* Triamare Erlebnisbad, Mühlbacher Str.

**15 BISCHOFSHHEIM/RHÖN:** ADTV Tanzschule Tinos Dance World, Brendstraße 67 \* Rhöntrail, Hauckweg 1  
**OBERELSBACH:** Rhönmomente, Ellerweg 7

## SHOPPEN

**BAD NEUSTADT/SAALE:** AusZeit - Café mit Herz, Marktplatz 20 \* Haus der Stoffe, Hohnstrasse 17 (Eingang Salzpforte) \* MEE KAFFEE, Holunderweg 1 \* Meißner Uhren & Schmuck, Marktplatz 6 \* Rhön Kaffee Bühners Rösterei, Wolfsgasse 5

## ÜBERNACHTUNGEN

**BAD KÖNIGSHOFEN:** Pension Sambachshof, Sambachshof 3  
**BAD NEUSTADT/SAALE:** Reisemobilstellplatz, Kurhausstraße 21  
**BISCHOFSHHEIM:** Franziskaner Klosterbetriebe, Kreuzberg 2  
**FLADUNGEN:** Weihermühle, Weiherweg 25+27  
**HAUSEN/RHÖN:** Ferienhof Hillenberg, Hillenberg 1 \* Rhön Park Aktiv Resor, Rother Kuppe 2 \* **SULZFELD:** 1. fränk.-bayer. Schäferwagenhotel mit Baumbetten und Baumhäusern, Oberlauringer Str. 22

Franken.

# WILLKOMMEN IN COBURG.RENNSTEIG



Wussten Sie, dass wir wegen einer Idee aus dem Thüringer Städtchen Lauscha, bis heute unseren Weihnachtsbaum mit Glaskugeln schmücken? Die Glasproduktion hat dort aufgrund der geologischen Gegebenheiten eine sehr lange Tradition. Der Legende nach war es ein armer Glasbläser, der sich Äpfel und Nüsse als Baumschmuck nicht leisten konnte und diese daher aus Glas nachbildete. Mehr über den Christbaumschmuck und die über 400-jährige Geschichte des Glases wird im Museum für Glaskunst erzählt.

Bis heute ist Lauscha für sein Glas bekannt. Viele kleine Glasbläserbetriebe und einige große Glashütten prägen auch heute noch das Stadtbild von Lauscha und exportieren ihre handgemachten Waren in die ganze Welt. Von der Schönheit der Glaskugeln war auch Queen Elisabeth II. angetan, die 2016 für ihren Weihnachtsbaum vor dem Buckingham Palace circa 2000 riesige, mundgeblasene Kugeln in Lauscha bestellte.

Das traditionelle Handwerk hat auch in anderen Teilen der Region einen sehr hohen Stellenwert. Die Urlaubsregion Coburg.Rennsteig bietet viele Besonderheiten rund um das Thema Glas und die Besucher haben zahlreiche Möglichkeiten, die Glasbläserkunst und die Produkte hautnah zu entdecken. Im Museum für Modernes Glas in Röndental beispielsweise kann Glas in allen möglichen Facetten bestaunt werden.

[www.treffpunktdeutschland.de/coburg-rennsteig](http://www.treffpunktdeutschland.de/coburg-rennsteig)

## Meine Urlaubsregion

Idyllische Täler und magische Wälder: Abwechslungsreiche Landschaften und eine Vielzahl regionaler Besonderheiten vereinen in der Urlaubsregion Coburg.Rennsteig das Beste aus Franken und Thüringen. Ob das idyllische Rodachtal, die Stadt Coburg als kultureller Schwerpunkt im Süden, die Spielzeugstadt Sonneberg oder der berühmte Rennsteig im Norden – überall präsentiert sich die Region von einer anderen Seite. Eine jede hat ihre Reize für sich und ist eine Reise wert.

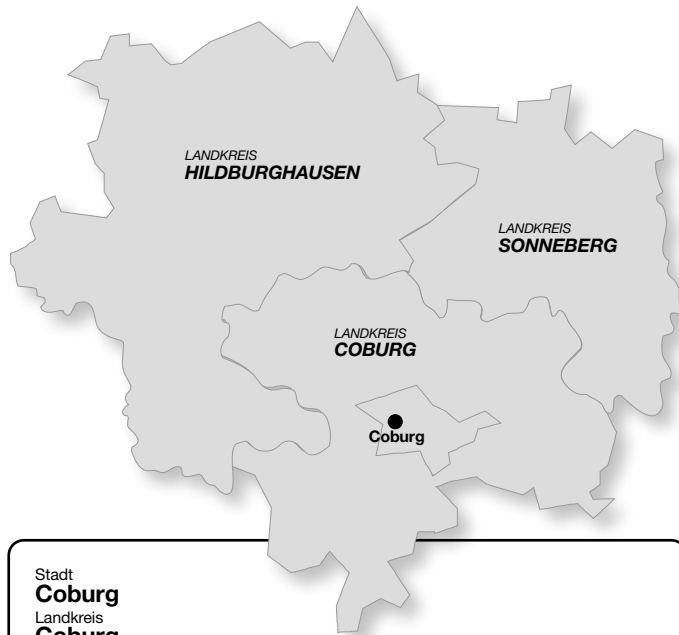
### Frische Luft und unberührte Natur

Wer seinen Urlaub gerne aktiv verbringt, der ist in Coburg.Rennsteig genau richtig: Wintersportler, Wanderer und Radfahrer werden von traumhaften Ausflugszielen erwartet. Zu Fuß lässt sich die Region auf zahlreichen Rund- und Themenwanderwegen erkunden: Aufregende Erlebnisse für die ganze Familie warten genauso wie anspruchsvolle Anstiege für ambitionierte Wanderer. Auf einer Vielzahl verschiedener Touren kommen auch Radfahrer voll auf ihre Kosten. Sportlich aktiv geht es dabei rund um den Rennsteig zu, etwas ebenere und entspanntere Touren findet man im Rodachtal und im Coburger Land. In der kalten Jahreszeit lockt der Thüringer Wald alle Wintersportbegeisterten mit zahlreichen Abfahrten, unter anderem in der Skiarena Silbersattel, Thüringens größtem Skigebiet oder mit kilometerlangen Loipen. Für Naturfreunde ist der Wildpark Schloss Tambach ein echter Geheimtipp. 200 Tiere aus 20 unterschiedlichen heimischen Wildtierarten tummeln sich hier vor einer malerischen Kulisse.

### Tourismusregion Coburg.Rennsteig e.V.

Lauterer Straße 60, 96450 Coburg, Tel.: 09561 7334700,  
[info@coburg-rennsteig.de](mailto:info@coburg-rennsteig.de), [www.coburg-rennsteig.de](http://www.coburg-rennsteig.de)

## LANDKREISE & KREISFREIE STÄDTE IM COBURG.RENNSTEIG



Stadt  
**Coburg**  
Landkreis  
**Coburg**  
Landkreis  
**Hildburghausen**  
Landkreis  
**Sonneberg**



**Jetzt QR-Code scannen und Coburg.Rennsteig online entdecken!**

[www.treffpunktdeutschland.de/coburg-rennsteig](http://www.treffpunktdeutschland.de/coburg-rennsteig)



Franken. Coburg.Rennsteig.

# WILLKOMMEN IM LANDKREIS COBURG

UND  
STADT  
COBURG



Die Stadt  
Seßlach aus der  
Vogelperspektive  
© Initiative Rodachtal e.V. /  
LK Digitalmanufaktur



Stadtmauer Seßlach  
© Tourismusregion Coburg.Rennsteig / Sebastian Buff

Der Landkreis Coburg, idyllisch gelegen im Norden von Franken, bezaubert Besucher mit seiner reichen Geschichte, seiner malerischen Landschaft und seinem kulturellen Erbe. Hier können Besucher in die faszinierende royale Vergangenheit eintauchen, gut erhaltene Schlösser besuchen und durch historische Gassen in Mittelalterstädten wie Seßlach und Bad Rodach schlendern. Neben dem kulturellen Erbe lockt der Landkreis Coburg auch mit einer Vielzahl an Naturerlebnissen. Herrliche Wanderwege führen durch idyllische Wälder, entlang malerischer Flüsse und zu Aussichtspunkten, die einen unvergesslichen Blick über die Region bieten. Der nahegelegene Thüringer Wald lädt zudem zu ausgedehnten Spaziergängen und Erkundungstouren ein.  
[TreffpunktDeutschland.de/coburg-region](http://TreffpunktDeutschland.de/coburg-region)



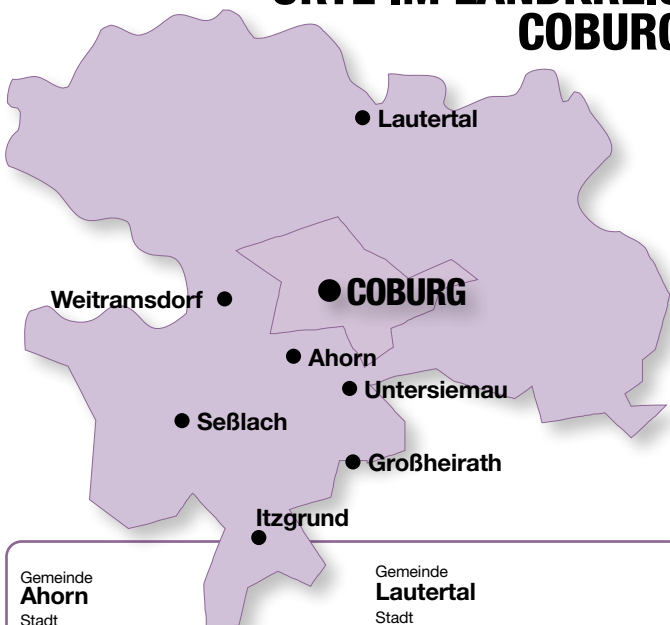
Einberger-Schweiz Rödental  
© Tourismusregion Coburg.Rennsteig



Schloss Rosenau Rödental © Tourismusregion Coburg.Rennsteig / Sebastian Buff

**Tourismusregion Coburg.Rennsteig e.V.**  
Lauterer Straße 60, 96450 Coburg, Tel.: 09561 7334700,  
[info@coburg-rennsteig.de](mailto:info@coburg-rennsteig.de), [www.coburg-rennsteig.de](http://www.coburg-rennsteig.de)

## COBURG UND ORTE IM LANDKREIS COBURG



Gemeinde  
**Ahorn**  
Stadt  
**Coburg**  
Gemeinde  
**Großheirath**  
Gemeinde  
**Itzgrund**

Gemeinde  
**Lautertal**  
Stadt  
**Seßlach**  
Gemeinde  
**Untersiemau**  
Gemeinde  
**Weitramsdorf**

## Landkreis Coburg Auf königlichen Spuren wandeln



Schloss Ehrenburg Coburg  
© Tourismusregion Coburg.Rennsteig

Allein Coburg und dessen unmittelbare Umgebung ist reich an Schlössern und Burgen. Als Wahrzeichen thront die Veste Coburg eindrucksvoll über der Stadt. In Sichtweite befindet sich die Veste Heldburg, die heute das Deutsche Burgenmuseum beherbergt. Als einziges Museum bildet es das Thema „Burg“ für den deutschen Kulturraum im überregionalen Kontext ab. Ebenfalls in Coburg zu finden ist das barocke Schloss Ehrenburg. Sogar das prunkvolle, ehemalige

Schlafzimmer von Queen Victoria, der Gemahlin von Prinz Albert von Sachsen-Coburg und Gotha, lässt sich hier bestaunen. Ebenso verbunden mit Queen Victoria ist das neugotische Schloss Callenberg, welches sich auf einer bewaldeten Anhöhe rund sechs Kilometer von Coburg erhebt, war für das königliche Paar ein beliebtes Ausflugsziel.  
[TreffpunktDeutschland.de/coburg-region](http://TreffpunktDeutschland.de/coburg-region)



**Jetzt QR-Code scannen  
und Landkreis Coburg  
online entdecken!**

[www.treffpunktdeutschland.de/coburg-region](http://www.treffpunktdeutschland.de/coburg-region)





Schloss Hohenstein  
© Rainer Brabec / Gemeinde Ahorn



Alte Schäferei in Ahorn  
© Gemeinde Ahorn

## Ahorn

In einer welligen Hügellandschaft mit weiten Ausblicken liegen die Ortsteile und historische Gebäudeensemble der Schlösser Ahorn und Hohenstein und die mehr als 300 Jahre alte barocke Gutsschäferei. [TreffpunktDeutschland.de/ahorn-bayern](http://TreffpunktDeutschland.de/ahorn-bayern)

## Gerätemuseum Alte Schäferei

Die barocke Anlage wurde im Jahr 1713 durch den damaligen Besitzer von Schloss und Rittergut in Ahorn, Georg Paul von Hendrich, als Gutsschäferei errichtet. **Schäferei 2, Ahorn**



Schloss Ehrenburg  
© Coburg Marketing / Rainer Brabec

## Schloss Ehrenburg

Die Stadtresidenz der Coburger Herzöge von 1543 wurde 1690 zur barocken Dreiflügelanlage erweitert. Aus dieser Zeit stammen die Schlosskirche und der Riesensaal mit 28 mächtigen Atlantenfiguren. **Schloss Ehrenburg, Coburg**



© Gemeinde Großheirath

## Großheirath

Als idealer Standort bietet sich Großheirath für Ausflüge nach Coburg zur „Fränkischen Krone“ (Fahrzeit 10 min.), zum Thermalbad Bad Rodach, zur Wallfahrtskirche Vierzehnheiligen und Kloster Banz sowie zu den Städtchen Bad Staffelstein und Seßlach an. [TreffpunktDeutschland.de/grossheirath](http://TreffpunktDeutschland.de/grossheirath)



Veste Coburg  
© Coburg Marketing / Michael Selzer

Idyllisch im nördlichen Oberfranken gelegen, gilt Coburg als städtebauliches Schmuckkästchen mit hoher Lebensqualität. Das hat Tradition, denn die ehemalige Residenzstadt war über Jahrhunderte herzoglicher Herrschaftssitz und Treffpunkt des europäischen Hochadels. Von diesem Glanz zeugen bis heute imposante Bauwerke: die Schlösser Ehrenburg, Callenberg und Rosenau sowie die „Fränkische Krone“, wie die hoch über der Stadt thronende Veste Coburg mit ihren wertvollen Kunstsammlungen genannt wird. Abgerundet wird das Erlebnis Coburg durch kulinarisches Handwerk und die Einwohner, mit ihrer herzlichen Gastfreundschaft und ihrer stolzen Begeisterung für ein brutzelndes Stück Genussskultur: die Coburger Bratwurst. [TreffpunktDeutschland.de/coburg](http://TreffpunktDeutschland.de/coburg)



Veste Coburg © Eva Laschinger / Bayerische Schlösserverwaltung

## Veste Coburg

Ein Gut, aus dem die Burg hervorging, wurde erstmals 1056 urkundlich erwähnt. 1353 fiel die Burg an das Haus Wettin. Aufgrund ihrer strategischen Bedeutung wurde die Veste Coburg in den folgenden 150 Jahren zu einer der größten Burganlagen Deutschlands ausgebaut. **Coburg, Veste Coburg 1, Coburg**



Naturkunde-Museum Coburg  
© Naturkunde-Museum

## Naturkunde-Museum

Das Naturkunde-Museum Coburg hat seinen Ursprung in der Sammeltätigkeit der Coburger Herzöge, die ihre Sammlungen bereits 1844 öffentlich zugänglich machten. Heute ist es eines der größten Naturkundemuseen Bayerns. **Park 6, Coburg**



© Gemeinde Itzgrund

Die malerische Gemeinde Itzgrund, gelegen im Herzen des oberfränkischen Landkreises Coburg, ist ein wahrer Geheimtipp für Reisende, die das Authentische suchen. Besonders sehenswert ist die Schlosskirche Lahm, ein beeindruckendes Bauwerk aus dem 18. Jahrhundert. Die Kirche beherbergt die berühmte Herbstorgel, deren Klänge regelmäßig Musikliebhaber aus nah und fern verzaubern. Doch Itzgrund hat noch mehr zu bieten: In den kleinen, charmanten Dörfern der Gemeinde finden Besucher traditionelle Bäckereien, eine Metzgerei, Brauerei und einen gemütlichen Dorfladen, der auch regionale Spezialitäten anbietet. Hier kann man frisches Brot, deftige Wurstwaren und hausgemachte Köstlichkeiten entdecken und genießen. Im ehemaligen Bahnhof befindet sich heute ein Restaurant mit großem Spielplatz. [TreffpunktDeutschland.de/itzgrund](http://TreffpunktDeutschland.de/itzgrund)



Kaltenbrunn  
© Gemeinde Itzgrund



Schenkenau  
© Gemeinde Itzgrund



Weihnachtsmarkt Coburg © Coburg Marketing / Rainer Brabec

Der Marktplatz in der Altstadt verwandelt sich in eine leuchtende Budenstadt, eine Art vorweihnachtliche Oase. Geschmückte Holzbuden, Kaminfeuerstellen, ein historisches Kinderkarussell und der überdachte Treffpunkt rund um das Prinz-Albert-Denkmal locken besonders abends viele Gäste an.



Lautertal von oben  
© Gemeinde Lautertal

## Lautertal

Die Gemeinde Lautertal liegt in einer hügeligen Landschaft an den Ausläufern des Thüringer Waldes mitten in der beliebten Ferienregion Coburg-Rennsteig. Ein hervorragendes Wander- und Radwegenetz lädt zu ausgedehnten Touren in der herrlichen Landschaft ein, im Winter locken Langlaufloipen und zwei Skilifte Wintersportler an. Die 700 Jahre alte Gerichtslinde mit dem Kreuzstein in Unterlauter, das Natur- schutzgebiet am Lauterberg in Oberlauter, der unter Denkmal- schutz stehende alte Bahnhof in Tiefenlauter, der Eichbrunnen in Neukirchen, die historische Gaststätte „Zum Eisenhammer“ in Tremersdorf sowie das Rottenbacher Moor sind allesamt lohnende Orte, die es zu entdecken gilt.

TreffpunktDeutschland.de/lautertal



Stadtmauer © Stadt Seßlach

## Seßlach

Eingerahmt von sanften Hügeln liegt das mittelalterliche Städtchen Seßlach zwischen Bamberg und Coburg. Drei Tore, verbunden durch eine bis heute intakte Stadtmauer, umschließen die einzigartige Seßlacher Altstadt. Wandern oder Radeln Sie auf historischen Routen und spannenden Wegen entlang der einstigen deutsch-deutschen Grenze. Durch zahlreiche Unterkünfte und eine hervorragende Gastronomie ist Seßlach idealer Ausgangspunkt oder Etappenstopp für einen kulinarischen und kulturellen Aufenthalt. Die Stadt zählt zu den 100 Genussorten Bayerns und ist besonders durch die traditionelle fränkische Küche sowie das Seßlacher Hausbier bekannt.

TreffpunktDeutschland.de/seßlach



Rathaus  
© Gemeinde Weitramsdorf

## Weitramsdorf

Die Gemeinde ist umgeben von einer idyllischen Landschaft mit Rad- und Wanderwegen, die sich in einem gut begeh- baren Zustand befinden und zu einem Spaziergang oder zu einem Aufenthalt in der Natur einladen. In jeder Ortschaft können Sie verschiedene Sehenswürdigkeiten entdecken. Hervorzuheben ist hier sicher das Schloss Tambach mit an- geschlossenem Wildpark, der sich hervorragend für einen Familienausflug eignet. Besu- chen Sie auch unsere sanierten Backhäuser, bei denen jährlich traditionelle Backhausfeste stattfinden. Zahlreiche Veran- staltungen in den Gemeinde- teilen und an den Hofmannstei- chen ziehen viele Besucher aus Nah und Fern an.

TreffpunktDeutschland.de/weitramsdorf



© Gemeinde Weitramsdorf

## WildPark Schloss Tambach

Der WildPark ist eine einma- lige Kombination aus Wild- tier-, Greifvogel- und altem englischem Schlosspark mit vielen alten Bäumen, Bächen und Teichen. Auf über 50 ha leben über 60 europäische Wild- und Greifvogelarten wie bspw. Wolf, Luchs, Fischotter, Elch und Greifvögel.

Am Wildpark 3, Weitramsdorf



© Gemeinde Weitramsdorf

## Naturfreundehaus Hofmannsteichen

Naturfreundehaus Hofmanns- teiche in idyllischer Lage, sehr kinderfreundlich. Private Feiern und Übernachtungen nach vorheriger Terminab- sprache möglich. Weitramsdorf



Pyramide © Gemeinde Untersiemau

## UNTERSIEMAU

Untersiemau, ein malerischer Ort in Bayern, lädt mit seiner reichen Geschichte und zahlreichen Sehenswürdigkeiten zum Entdecken ein. Besonders faszinierend sind die Siemauer Sagenwelten, die Besucher in die Welt der lokalen Legenden und Mythen eintauchen lassen. Der Planetenweg bietet eine spannende Reise durch unser Sonnensystem, ideal für Natur- und Wissenschaftsfreunde. Das historische Wasserschloss Untersiemau beeindruckt mit seiner prächtigen Architektur und lädt zu romantischen Spaziergängen ein. Ein besonderes Highlight ist die geheimnisvolle Pyramide, die als kulturelles und architekto- nisches Juwel gilt. Ob Kultur, Natur oder Geschichte – Untersie- mau hat für jeden etwas zu bieten. TreffpunktDeutschland.de/untersiemau



Planetenweg, Sonne  
© Gemeinde Untersiemau



Querkel mit Höhle  
© Gemeinde Untersiemau

## NOCH MEHR IN DER REGION...



Noch mehr In- formationen zu den folgenden Adressen fin- den Sie online.

Jetzt QR-Code scannen und den Landkreis Coburg ent- decken!  
TreffpunktDeutschland.de/ coburg-region



© Coburg Marketing / Rainer Brabec

## FREIZEIT & SPORT

### HUK-COBURG arena

Oudenaarder Str. 1  
96450 Coburg  
www.huk-coburg-arena.de

## GASTRONOMIE

**GROSSHEIRATH:** Landhotel Steiner, Hauptstr. 5 **GRUB AM FORST:** Gasthof Zur Sonne, Brückenstr. 18, Roth am Forst **SESSLACH:** Pörtnerhof Seßlach, Luitpoldstraße 15

## FREIZEIT & SPORT

**COBURG:** HUK-COBURG arena, Oudenaarder Str. 1 **WEIT- RAMSDORF:** WildPark Schloss Tambach, Am Wildpark 3

## ÜBERNACHTUNGEN

**COBURG:** Hotel Hahnmühle 1323, Steinweg 68 \* Vienna House Easy Coburg, Ketschendorfer Strasse 86 **GROSSHEIRATH:** Landhotel Steiner, Hauptstr. 5 **GRUB AM FORST:** Gasthof/ Pension Zur Sonne, Brückenstr. 18, Roth am Forst **SESSLACH:** 18 Pörtnerhof Seßlach, Luitpoldstraße 15

Coburg.Rennsteig

# WILLKOMMEN IM LANDKREIS HILDBURGHAUSEN



© Stadt Eisfeld/Museum

Tourismusregion Coburg.Rennsteig e.V.

Lauterer Straße 60, 96450 Coburg, Tel.: 09561 7334700,  
info@coburg-rennsteig.de, www.coburg-rennsteig.de

## LANDKREIS HILDBURGHAUSEN



Veste Heldburg  
© Tourismusregion Coburg.Rennsteig / Sebastian Buff

Der Landkreis Hildburghausen, eingebettet in die malerische Landschaft Thüringens, begeistert Besucher mit seiner Vielfalt an kulturellen Schätzen, idyllischen Naturerlebnissen und herzlicher Gastfreundschaft. Die gleichnamige Kreisstadt Hildburghausen beeindruckt mit ihrem historischen Stadtkern, geprägt von charmanten Fachwerkhäusern. Im Landkreis Hildburghausen ist die zweitkleinste Stadt Deutschlands – Ummerstadt- beherbergt. Das Örtchen besticht durch malerische Fachwerkhäuser und ebene Radwege. Naturfreunde finden im Landkreis Hildburghausen ein wahres Paradies vor: Weite Wälder, sanfte Hügel und idyllische Flusstäler laden zu ausgedehnten Wanderungen, Radtouren und Erkundungstouren ein. Der Rennsteig, Thüringens bekanntester Fernwanderweg, führt direkt durch den Landkreis und bietet spektakuläre Ausblicke sowie unvergessliche Naturerlebnisse. [TreffpunktDeutschland.de/hildburghausen-region](http://TreffpunktDeutschland.de/hildburghausen-region)



Masserberg © Tourismusregion  
Coburg.Rennsteig | Sebastian Buff



Ummerstadt, Fachwerk-Häuser  
© Rainer Bräbe

## ORTE IM LANDKREIS HILDBURGHAUSEN



Stadt  
Eisfeld  
Stadt  
Hildburghausen  
Gemeinde  
Masserberg  
Gemeinde  
Straufhain



Jetzt QR-Code scannen und den  
Landkreis Hildburghausen  
online entdecken!

[www.treffpunktdeutschland.de/hildburghausen-region](http://www.treffpunktdeutschland.de/hildburghausen-region)



Hutelandschaft Rodachau © Maggichron im  
Auftrag der Tourismusregion Coburg.Rennsteig

Ein Naturerlebnis der besonderen Art erwartet Wanderer aller Altersklassen etwa in der „Hutelandschaft Rodachau“. Ziel des Projektes ist, durch die Beweidung mit Heckrindern und Konikpferden eine naturnahe Auenlandschaft zu entwickeln. Neben den großen Weidetieren ist die Landschaft Lebensraum für besondere Vögel und Insekten. Ein Teil dieses Areal ist durch einen idyllischen Wanderweg

erschlossen. Ein Beobachtungsturm ermöglicht interessante Ein- und Ausblicke. Wer sich für Geschichte und Geschichten rund um die ehemalige innerdeutsche Grenze sowie regionale Traditionen interessiert, kann auf den Spuren der ehemaligen innerdeutschen Grenze wandern. Erlebnisberichte zu den fünf Touren auf der Webseite machen schon im Vorfeld Lust zur Erkundung. [www.coburg-rennsteig.de](http://www.coburg-rennsteig.de)



# EISFELD

© Stadt Eisfeld/Museum

Zwischen Rennsteig und Rodachtal liegt eingebettet in eine atemberaubende Landschaft die Blesberg-Region mit ihrer Kernstadt Eisfeld. Die Stadt Eisfeld gilt als Eingangspforte zum Thüringer Wald. Eines der Wahrzeichen der Stadt ist das Schloss, indem sich das Eisfelder Museum und die Tourist-Information der Gemeinde befindet. Alljährlich zu Pfingsten lädt Eisfeld zum traditionellen „Kuhschwanzfest“ ein. Dann trifft Historie auf Moderne. Das Kuhschwanzfest ist ein Volksfest, welches seit 1608 stattfindet. In jedem Jahr wird ein vielseitiges Programm geboten. Ob Heubaden, Sommerrodeln oder nur einfach unberührte Natur auf einem der vielen Rad- und Wanderwege im Urlaub genießen. Die Region bietet für jeden etwas.

[TreffpunktDeutschland.de/eisfeld](http://TreffpunktDeutschland.de/eisfeld)



Schloss Eisfeld  
© Stadt Eisfeld/Museum



Bleißberg  
© Stadt Eisfeld/Museum



# HILDBURGHAUSEN

© Stadt Hildburghausen

Am Oberlauf der Werra liegt in waldreicher Umgebung die Kreisstadt Hildburghausen. Durch ihre Lage zwischen dem Thüringer Wald und Nordbayern ist die rund 12.000 Einwohner zählende Stadt ein idealer Ausgangspunkt für Ausflüge in die Region zwischen Rennsteig und Main - ganz gleich ob zu Fuß, auf dem Rad, mit dem Motorrad oder dem Auto. Einen umfassenden Einblick in die höchst interessante Geschichte der Stadt, die von Persönlichkeiten wie Joseph Meyer, Wilhelm Rathke und zahlreichen Dichtern und Schriftstellern geprägt wurde, vermittelt das Stadtmuseum in der „Alten Post“. Die ältesten hier gefundenen Spuren sind aber schon 240 Millionen Jahre alt - am Ufer eines Urzeitmeeres von einem Ursaurier hinterlassen. Aber sehen Sie sich selbst das Chirotherium-Monument an.

[TreffpunktDeutschland.de/hildburghausen](http://TreffpunktDeutschland.de/hildburghausen)



Bismarckturm  
© Stadt Hildburghausen



Theater  
© Stadt Hildburghausen



# MASSERBERG

Blick von den Kurwiesen  
© Manuela Grimm

Seien Sie willkommen im Heilklimatischen Kurort Masserberg – der Gemeinde zwischen Rennsteig und Werra. Ein gut ausgeschildertes Wanderwegenetz mit zahlreichen Ausflugszielen macht das Gebiet im Naturpark und Biosphärenreservat Thüringer Wald zu einem Paradies für Wanderer. Winter in Masserberg - der kann sportlich rasant oder natürlich entspannend sein. Erleben Sie das Thüringer Winterwunderland aktiv in Familie oder romantisch zu Zweit. Skiwanderungen und romantische Fahrten mit dem Pferdeschlitten bringen einzigartige Naturerlebnisse. Mit seinen zahlreichen Outdoor-Möglichkeiten ist Masserberg zu jeder Jahreszeit eine Reise wert. [TreffpunktDeutschland.de/masserberg](http://TreffpunktDeutschland.de/masserberg)



© Skiarea Heubach



Barfussweg  
© Susanne Karl



# STRAUFHAIN

© Gemeinde Straufhain

Der Ort liegt Südlich der Werra, umrahmt vom Höhenzug der Frankenschwelle und den Gleichbergen. Einst abgelegen an der innerdeutschen Grenze in der „Sperrzone“, befindet sich Straufhain jetzt wieder im Herzen Deutschlands. Interessantes zu diesem Teil der Geschichte erfahren Besucher im Zweiländermuseum Rodachtal. Ein malerischer Ausblick auf die gesamte Region bietet sich dem Wanderer oder Mountainbiker vom Vulkankegel mit der Burgruine Strauf. Eine besondere Attraktion für unsere Gäste ist die Hutelandschaft Rodachau mit Besucherzentrum und Aussichtsplattform, wo Konik-Pferde, Heck-Rinder und seltene Vogelarten in freier Wildbahn zu beobachten sind. Der Werra-Obermain-Radweg führt direkt durch das Areal.

[TreffpunktDeutschland.de/straufhain](http://TreffpunktDeutschland.de/straufhain)



© Initiative Rodachtal/S. Rebhan /  
Gemeinde Straufhain



© Gemeinde Straufhain

Franken.

# WILLKOMMEN IM OBERMAIN-JURA

Landkreis Lichtenfels.



Unteres Tor  
© Stadt Lichtenfel /  
Dressel Claudia

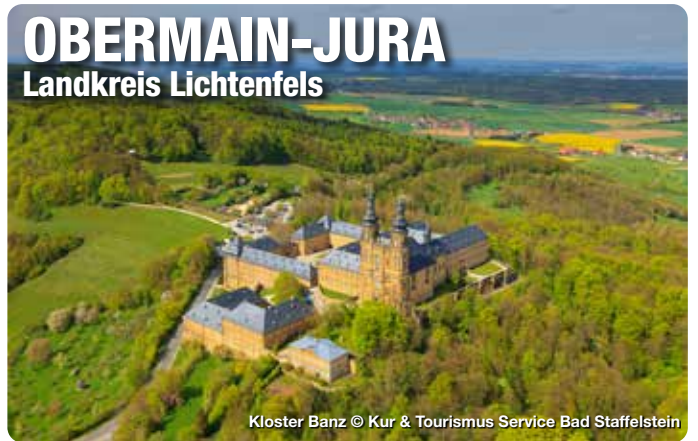
Tourismusregion Obermain-Jura

Kronacher Straße 30, 96215 Lichtenfels, 09571 18283

info@obermain-jura.de, www.obermain-jura.de

## OBERMAIN-JURA

Landkreis Lichtenfels



Kloster Banz © Kur & Tourismus Service Bad Staffelstein

Der Obermain-Jura ist eine kleinteilige Kulturlandschaft im „Gottesgarten am Obermain“, weltberühmte barocke Baudenkmäler und eine so alte, wie lebendige Handwerkskunst machen den Obermain-Jura zu einem ganz besonderen Flecken Erde. Hügel, satte Wälder und breite Flussaue des Mains prägen den „Gottesgarten“ im Obermain-Jura – eine ideale Landschaft für entspannende Wander-, Rad- und Bootstouren. Neue Kraft tankt man auch bei einem Besuch der „Obermain Therme“ in Bad Staffelstein, wo Bayerns stärkste und wärmste Thermalsole die Becken speist. [TreffpunktDeutschland.de/obermain-jura](http://TreffpunktDeutschland.de/obermain-jura)



Kurpark Gradienwerk © Kur & Tourismus Service Bad Staffelstein



Radgenuss Ebensfeld  
© Gemeinde Ebensfeld / Birgid Röder

## ORTE IM LANDKREIS LICHTENFELS



Stadt  
**Bad Staffelstein**  
Stadt  
**Burgkunstadt**  
Markt  
**Ebensfeld**  
Stadt  
**Lichtenfels**

Gemeinde  
**Michelau i.OFr.**  
Gemeinde  
**Redwitz a.d.Rodach**  
Stadt  
**Weismain**

## Bad Staffelstein Genießen im „Gottesgarten am Obermain“



Brotzeit  
© Kur & Tourismus Service Bad Staffelstein

Genießer finden im „Gottesgarten am Obermain“ eine der landschaftlich schönsten Gegenden Bayerns vor, dazu Sehenswürdigkeiten von Rang wie die Wallfahrtsbasilika Vierzehnheiligen und Kloster Banz und vor allem eine wahre Fülle an herausragenden kulinarischen Genüssen. Nicht weniger als elf Brauereien im Stadtgebiet von Bad Staffelstein im Oberen Maintal wetteifern um die Gunst der Bierfreunde. Meist sind es kleine Hausbrauereien, die ihr süffiges Bier lediglich für den Ausschank in ihren eigenen

Gaststätten und Bierkellern brauen – dafür aber in einer Qualität und unübertrefflichen Geschmacksvielfalt, wie dies nur sorgfältige handwerkliche Arbeit und Liebe zum Genuss zustande bringen können. Vom Einheitsgeschmack industriell hergestellter Massenbiere sind diese heimischen Erzeugnisse meilenweit entfernt. In urigen Gaststuben und Biergärten genießen die Besucher ihr „Seidla“ am liebsten zusammen mit fränkischen Gerichten wie dem Schäufelra oder den typischen deftigen Brotzeiten. [TreffpunktDeutschland.de/bad-staffelstein](http://TreffpunktDeutschland.de/bad-staffelstein)



**Jetzt QR-Code scannen und die Region Obermain•Jura online entdecken!**

[www.treffpunktdeutschland.de/obermain-jura](http://www.treffpunktdeutschland.de/obermain-jura)

# BAD STAFFELSTEIN



Vierzehnheiligen  
© Kur & Tourismus Service Bad Staffelstein

Mitten im „Gottesgarten am Obermain“ liegt Bad Staffelstein. Auf der einen Seite erhebt sich das prunkvolle, von den Brüdern Dientzenhofer erbaute, Kloster Banz auf einem Bergsporn, gegenüber die strahlend barocke Wallfahrtskirche Vierzehnheiligen, das berühmte Meisterwerk Balthasar Neumanns aus dem 18. Jahrhundert. Tausende von Gläubigen erbitten in der einzigartigen Basilika jedes Jahr die Fürsprache der 14 Nothelfer. Zwischen den beiden beeindruckenden Bauwerken fließt die Lebensader Main, und über allem erhebt sich der markante Staffelberg, auf dem sich einst ein keltisches Oppidum befand.  
[TreffpunktDeutschland.de/bad-staffelstein](http://TreffpunktDeutschland.de/bad-staffelstein)



Staffelberg © Kur & Tourismus Service Bad Staffelstein



Kloster Banz © Kur & Tourismus Service Bad Staffelstein



Basilika Vierzehnheiligen © Kur & Tourismus Service Bad Staffelstein

## Basilika Vierzehnheiligen

Die Wallfahrtsbasilika Vierzehnheiligen wurde nach Plänen des berühmten Baumeisters Balthasar Neumann erbaut und gehört zu den bedeutendsten Barock-Rokoko-Bauten in Bayern.  
**Vierzehnheiligen 2, Bad Staffelstein**



Rathaus und Schustermuseum  
Brugkunstadt © Stadt Burgkunstadt

## Burgkunstadt

Weithin sichtbar strahlt die charakteristische Silhouette Burgkunstadts in das obere Maintal. Das historische Rathaus ist ein wahres Schmuckstück und Kulturdenkmal, ebenso der historische Marktplatz mit seinen vielen Fachwerkhäusern, das Deutsche Schustermuseum mit Cafe und Sandwiches. Auch der jüdische Friedhof zählt zu unseren bedeutenden Sehenswürdigkeiten und begeistert unsere Besucher. Auf zertifizierte Wander- oder Fahrradwege können Sie Burgkunstadt und die Umgebung durch die malerische Landschaft entdecken. Entspannen Sie sich in unserem Freibad Kunomare. Auch können Sie sich sportlich betätigen beim Tennis spielen, Minigolf, Bowling, Reiten...etc.  
[TreffpunktDeutschland.de/burgkunstadt](http://TreffpunktDeutschland.de/burgkunstadt)



© Obermain Therme

## Obermain Therme

Wärme, Wasser und Salz – unter diesem Motto vereint die Obermain Therme in Bad Staffelstein die Bereiche Thermen-See, Premium-SaunaLand, Wellness und Therapie unter einem Dach.  
**Am Kurpark 1, Bad Staffelstein**



© Gemeinde Ebensfeld / Sascha Ott

## Ebensfeld

Das „Tor zum Gottesgarten“ und damit der perfekte Ausgangspunkt für Ihren Urlaub ist die kleine Marktgemeinde. Es erwarten Sie Historische Baudenkmäler, die traumhafte Natur und erlebbare Kultur mit traditionellen Festen.  
[TreffpunktDeutschland.de/ebensfeld](http://TreffpunktDeutschland.de/ebensfeld)



© Ulrike Präcklein, uligraphics

## Lichtenfels

Die Deutsche Korbstadt. Im Herzen von „Obermain Jura“ liegt Lichtenfels, bekannt für sein Flechthandwerk. Bei Stadtführungen entdeckt man in der fränkischen Altstadt viel Sehenswertes. Das barocke Rathaus, das Stadtschloss und Fossilensammlungen im Oberen Torturm bieten imposante Einblicke. Rund um den Marktplatz laden geflochtene Kunstwerke zum Entdecken ein. Auch verbinden dort seit 2023 zwei goldene Weidenbäume Tradition u. Innovation. Ganzjährige Flechtkurse und der Korbmarkt im September bieten einzigartige Erlebnisse. Im Sommer locken der Ortswiesensee sowie der Main zum Baden und Wassersport.  
[TreffpunktDeutschland.de/lichtenfels](http://TreffpunktDeutschland.de/lichtenfels)



Figur Michel in der Au  
© Gemeinde Michelau i.OFr.

## Michelau i.OFr.

Die Korbmachergemeinde liegt im idyllischen Obermaintal etwa 5 km östlich der Kreisstadt Lichtenfels. Besonders sehenswert ist in Michelau das Deutsche Korbmuseum.  
[TreffpunktDeutschland.de/michelau-i-ofr](http://TreffpunktDeutschland.de/michelau-i-ofr)



Deutsches Korbmuseum  
© Gemeinde Michelau i. OFr.

## Deutsches Korbmuseum

Das Museum geht zurück auf eine 1929 angelegte Sammlung. Seit 1934 besteht das Museum, das ursprünglich drei Zimmer umfasste; heute dagegen werden auf etwa 850 Quadratmetern in 26 Schau-räumen fast 2000 Exponate aus aller Welt präsentiert.  
**Bismarckstraße 4, Michelau**



© Verwaltungsgemeinschaft  
Redwitz a.d. Rodach

## Redwitz a.d. Rodach

Redwitz und seine vier Ortsteile Obristfeld, Mannsreuth, Trainau und Unterlangenstadt haben eines gemeinsam - den typisch ländlichen Charakter, aber es gibt immer wieder Neues zu entdecken. Von ruhig und besonnen bis abenteuerlich und ausgelassen - die tollsten Erlebnisse liegen direkt vor der Haustür. Eine Vielzahl von Wander- und Radwegen - ob Touren am Wasser, durch Wiesen und Wälder oder über Stock und Stein – garantieren Abwechslung und atemberaubenden Natureindrücke. Ein besonderer Anziehungspunkt ist das Redwitzer Biotop. Die Landschaft an der Rodach zwischen Redwitz und Unterlangenstadt wurde in eine naturnahe Aue gestaltet. Eingebettet in die wunderschöne Landschaft abseits störenden Verkehrslärms findet man auch im Redwitzer Freibad Erholung und Spaß zugleich.  
[TreffpunktDeutschland.de/redwitz](http://TreffpunktDeutschland.de/redwitz)



Blick auf den Weismainer Marktplatz  
© Stadt Weismain

## Weismain

In Weismain trifft Geschichte auf Natur: Das Kleinziegenfelder Tal, der Kordigast, der Göräuer Anger oder der Niestener Burgberg sind beliebte Ausflugsziele mit großem Erholungspotential.  
[TreffpunktDeutschland.de/weismain](http://TreffpunktDeutschland.de/weismain)

## EVENTS IN DER REGION...



Als „Deutsche Korbstadt“ ist Lichtenfels weithin bekannt. Jedes Jahr am dritten Septemberwochenende findet der Lichtenfelser Korbmarkt, das internationale Flecht-Kultur-Festival, statt - eine einzigartige Kombination eines europäischen Spezialmarkts für außergewöhnliche Flechtwerke und Körbe jeder Art mit einem bunten Altstadtfest in fränkischer Feierkultur.



### Marktschreier-Weekend

und verkaufsoffener Sonntag  
08.11.-10.11.2024, Lichtenfels

Ruppig geht es auf dem Lichtenfelser Marktplatz zu, wenn sich die Hamburger Marktschreier wieder duellieren. Während derbe Worte über dem Kopfsteinpflaster fliegen, kann man das ein oder andere Schnäppchen bei den Verkäufern abstauben. Egal ob Nudeln, Käse, Wurst, Fisch oder Schokolade, für jeden ist etwas dabei! Rabiate Sprüche gibt's gratis. Der Eintritt für dieses Spektakel ist frei. Zum verkaufsoffenen Sonntag am 5. November öffnen dabei auch die Geschäfte in der Innenstadt von 12 bis 17 Uhr ihre Türen und Laden zum gemütlichen Sonntagsbummel ein.



### Food Truck Festival

22.03.-23.03.2025, Lichtenfels

Attraktive Food-Trucks mit Köstlichkeiten aus aller Herren Länder laden dazu ein, die Vielfältigkeit an internationalen Snacks und Gerichten zu verkosten. Der Eintritt ist wie immer kostenfrei.



### Mobilitätsmeile

23.03.2025, Lichtenfels

Am verkaufsoffenen Sonntag freuen sich nicht nur die Einzelhändler darauf, Sie in ihren Verkaufsräumen begrüßen zu dürfen. Mitten in der Lichtenfelser Innenstadt präsentieren Autohändler aus der Region die neuesten Fahrzeugmodelle auf der Mobilitätsmeile.



Der romantische Kurort Bad Staffelstein feiert einen Adventsmarkt mit besonderen Akzenten und großem, stimmungsvollem Rahmenprogramm. Ausgesprochen verführerisch präsentiert sich das kulinarische Angebot auf dem Adventsmarkt, denn nicht umsonst ist Bad Staffelstein ausgezeichnete „Genussort Bayern“ und berühmt für seine Vielfalt handwerklich hergestellter Köstlichkeiten.



### Weihnachtsmarkt und Märchenwald

29.11.-23.12.2024, Lichtenfels

Der Weihnachtsmarkt und Märchenwald mit seiner großen Märchenwaldeisenbahn ist ein echtes Highlight für Familien mit Kindern. Der Märchenwald verbreitet eine magische Stimmung und lässt Kinderherzen höherschlagen. Die vielen Märchenfiguren verzaubern die kleinen Besucher. „Alles Einsteigen!“ heißt es am Bahnsteig, wenn die Kinder-eisenbahn ihre Runden dreht. Kunsthandwerker und Direktvermarkter bieten handgefertigte Erzeugnisse an. Zahlreiche Weihnachtsbuden laden zum Verweilen und Verkosten ein. Auch die urige Lichtenfelser Stadtm hält ein vielseitiges Unterhaltungsprogramm bereit und ist einen Besuch wert.



### Burgkunstadter Weihnachtsmarkt

30.11.2024, Burgkunstadt

Der Duft von Glühwein, Waffeln und Bratwürsten liegt über dem Marktplatz. Durch den Glanz des Weihnachtslichts erstrahlt der Marktplatz mit seinen vielen Fachwerkhäusern. Die weihnachtlich geschmückten Verkaufsstände mit ihrem ausgesuchten Sortiment laden zum Verweilen ein. Umrahmt wird der Markt von Auftritten mit Nachwuchskünstlern und Musikgruppen. Genießen Sie bei Glühwein und vielfältigen Schmankerln den Weihnachtsmarkt.

## NOCH MEHR IN DER REGION...



Noch mehr Informationen zu den folgenden Adressen finden Sie online. Jetzt

QR-Code scannen und den Landkreis Lichtenfels entdecken!

[TreffpunktDeutschland.de/obermain-jura](https://TreffpunktDeutschland.de/obermain-jura)

### WOHIN ALS NÄCHSTES? REGION WEISSENBURG



Über 300 Tipps zu Regionen, Orten, Sehenswürdigkeiten und Events.

[TreffpunktDeutschland.de/willkommen](https://TreffpunktDeutschland.de/willkommen)

**GASTRONOMIE BURGKUNSTADT:** Kunibert – Café & Sandwiches, Marktpl. 1 **LICHTENFELS:** Korbstadthotel Krone, Kloster-Koch-Str. 11 \* Landgasthof Klosterhof, Rother Straße 2, Klosterlangheim \* Restaurant Dornröschen, Überscharweg 1, Schönsreuth \* Ristorante Rossini Robert-Koch-Str. 11 **MICHELAU:** Gasthof Hotel Spitzenpfel, Alte Poststraße 4 **KUNST & KULTUR BAD STAFFELSTEIN:** Kloster Banz Museum, Koster Banz \* Stadtmuseum, Kirchgasse 16 **FREIZEIT & SPORT BAD STAFFELSTEIN:** Obermain Therme, Am Kurpark 1 **SHOPPEN MICHELAU:** Metzgerei Spitzenpfel, Alte Poststraße 4 **ÜBERNACHTUNGEN ALTENKUNSTADT:** Eulenberghof-Kraus, Zum Leitenholz 15 **BAD STAFFELSTEIN:** Best Western Plus Kurhotel an der Obermaintherme, Am Kurpark 7 \* Haus am Gries, Am Gries 6, Unnersdorf **LICHTENFELS:** Ferienhof Angermüller, Hofbauerweg 5, Buch am Forst \* Korbstadthotel Krone: Robert-Koch-Str. 11 \* Landgasthof Klosterhof, Rother Straße 2, Klosterlangheim \* Stadthotel Lichtenfels, Bamberger Straße 30 **MICHELAU:** Gasthof Hotel Spitzenpfel, Alte Poststraße 4 **REDWITZ:** ApartmentHotel Vollumen, Bahnhofstr. 44 **WEISMAIN:** Gästehaus Gabi, Krassach 10

Franken.

# WILLKOMMEN IM STEIGERWALD



Eschenau; Iphofen, Terroir f  
© Steigerwald Tourismus e.V. /  
Fotograf Florian Trykowski

## Fränkische Vielfalt pur

Umgeben von den Metropolen Nürnberg, Würzburg und der UNESCO-Weltkulturerbestadt Bamberg liegt die Urlaubsregion Steigerwald. Landschaftlich, kulinarisch und kulturell – der Steigerwald ist fränkische Vielfalt pur. Das Wander- und Radparadies, in dem alle fränkischen Regierungsbezirke aufeinander treffen, besteht überwiegend aus Naturpark. Entlang der Wegenetze wachsen die ältesten Buchen Deutschlands. Im Westen des Steigerwalds zeigt sich ein anderes Landschaftsbild: An sonnenverwöhnten Hängen wachsen ausgezeichnete Weine. Bereits ab April locken zahlreiche Winzerstuben und traditionelle Weinfeste viele Gäste aus nah und fern in ihre romantischen Weinorte.

Neben dem Wein ist die Region auch für ihre vielen kleinen Familienbrauereien bekannt. Bierliebhabern aus aller Welt bieten sie in und um Bamberg sowie im Aischgrund die Möglichkeit, echte fränkische Biervielfalt zu genießen und zu erleben. Wegen seiner vielen Karpfenteiche im Aischtal wird der Steigerwald auch „Land der 1000 Teiche“ genannt. Der „Aischgründer Spiegelkarpfen“ ist von September bis April eine beliebte Delikatesse.

Ein besonderes Wander-Highlight: der als Qualitätsweg ausgezeichnete SteigerwaldPanoramaweg mit seinen begeisterten Aussichtspunkten.

Welterbe Bamberg, die Barockanlage Weißenstein, die Zisterzienser-Abtei in Ebrach oder das Freilandmuseum in Bad Windsheim sorgen für kulturelle Höhepunkte.

### Steigerwald Tourismus e.V.

Hauptstraße 10-12, 91443 Scheinfeld, Tel.: 09162 57549990,  
kontakt@steigerwaldtourismus.com, www.steigerwaldtourismus.com



Steigerwaldzentrum  
© Steigerwald Tourismus e.V. /  
Fotograf Florian Trykowski



Abstwind  
© Steigerwald Tourismus e.V. /  
Fotograf Florian Trykowski



## Steigerwald Wein-Genusswanderungen

Bullenheim  
© Steigerwald Tourismus e.V. / Fotograf Florian Trykowski

Die beste Zeit den Steigerwald mit Augen, Ohren und Geschmacksnerven zu erfahren und zu erleben startet mit der im September beginnenden Traubenlese. Besonders bei Waldwanderungen und beim Blick von Aussichtspunkten auf Weinberge und Täler zeigt sich jetzt ein prächtiges Farbenspiel der Natur. Ein buntes Blättermeer mit leuchtenden Rot-, Orange-, Gelb- und Grüntönen durchzieht die Landschaft. Ein Anblick, der einen ehrfurchtsvoll innehalten lässt. Weiter geht es durch Reihen bunter Rebstöcke mit ihren prallen Trauben, um zwischendurch ein, zwei Gläser leckeren fränkischen Wein direkt bei den Winzern zu probieren. Zahlreiche Häckerwirtschaften laden zur Verköstigung mit selbsterzeugten Weinen, fränkischen Brot, Käse- und Wurstspezialitäten ein. Auf den abwechslungsreichen, sehenswerten und gut ausgeschilderten Wanderwegen geht es dann frisch gestärkt weiter auf den Wein-Genusswanderungen im herbstillichen Steigerwald.



© Steigerwald Tourismus e.V. / Fotograf Florian Trykowski

## LANDKREISE & KREISFREIE STÄDTE IM STEIGERWALD



Jetzt QR-Code scannen und den Steigerwald online entdecken!

[www.treffpunktdeutschland.de/steigerwald](http://www.treffpunktdeutschland.de/steigerwald)



Franken. Steigerwald. Fränkische Schweiz.  
Obermain-Jura. Naturpark Haßberge.

# WILLKOMMEN IM LANDKREIS BAMBERG

UND  
STADT  
BAMBERG



© Tourist-Information  
Fränkische Toskana /  
Dietmar Denger



© Tourismusverband Franken / Andreas Hub

Der Landkreis Bamberg, eingebettet zwischen den Naturparks Fränkische Schweiz, Steigerwald und Haßberge, begeistert Naturliebhaber wie Sportenthusiasten. Aktivitäten wie Radfahren, Wandern, Klettern, Kanufahren und Golfen finden hier beste Voraussetzungen. Das Bamberger Land ist aber nicht nur Naturparadies, sondern auch kultureller und kulinarischer Hotspot. Burgen, Schlösser, Kirchen, Klöster und Museen prägen das kulturelle Erbe. Die Stadt Bamberg mit Dom, Neuer Residenz und Altstadtensemble als UNESCO-Weltkulturerbe, zieht Besucher weltweit an. Die Freude an den schönen Dingen des Lebens ist allgegenwärtig, besonders in der typisch fränkischen Küche. Traditionelle Bierkeller und urige Gastwirtschaften laden zum Genießen ein. [TreffpunktDeutschland.de/bamberg-region](http://TreffpunktDeutschland.de/bamberg-region)

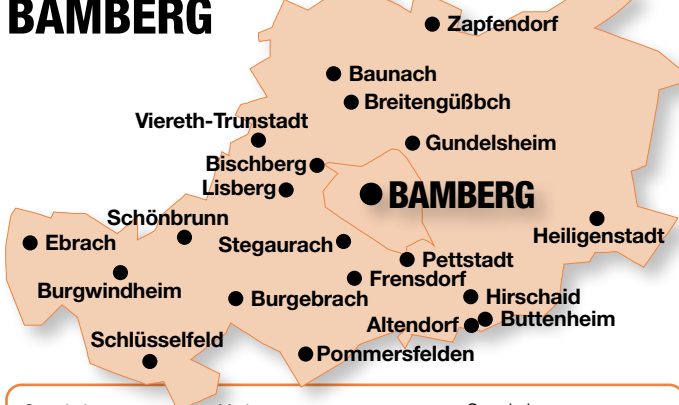


© Christian Martin



© Christian Martin

## ORTE & REGIONEN IM LANDKREIS BAMBERG



Gemeinde <b>Altendorf</b>	Markt <b>Ebrach</b>	Gemeinde <b>Pommersfelden</b>
Stadt <b>Bamberg</b>	Region <b>Fränkische Toskana</b>	Stadt <b>Schlüsselfeld</b>
Stadt <b>Baunach</b>	Gemeinde <b>Frensdorf</b>	Gemeinde <b>Schönbrunn i. Steigerwald</b>
Gemeinde <b>Bischberg</b>	Gemeinde <b>Gundelsheim</b>	Gemeinde <b>Stegaurach</b>
Gemeinde <b>Breitengüßbach</b>	Markt <b>Heiligenstadt</b>	Gemeinde <b>Viereith-Trunstadt</b>
Markt <b>Burgebrach</b>	Markt <b>Hirschaid</b>	Markt <b>Zapfendorf</b>
Markt <b>Burgwindheim</b>	Gemeinde <b>Lisberg</b>	
Markt <b>Buttenheim</b>	Gemeinde <b>Pettstadt</b>	

## Landkreis Bamberg Entdecke die Wanderregion Bamberger Land



© LRA Bamberg

Wildromantische Burgen, prachtvolle Schlösser, sagenumwobene Orte und bizarre Felsformationen – das ist die Kulisse für Wanderungen im Bamberger Land. Zahlreiche Tages- und Halbtagestouren mit unterschiedlichsten Anforderungen und Streckenlängen bietet das Bamberger Land vor allem den Genusswanderern. Die Themenvielfalt reicht dabei von echten Naturerlebnissen über kulturelle und historische Momente bis hin zu kulinarischen Besonderheiten und der regionalen Bierkultur. Stadtpaziergänge in Bamberg, Bierwanderungen in romantischen Landschaften, Naturgenuss mit Panoramaaussichten, Wanderungen zu Burgen und Schlössern oder die Entdeckung sagenhafter Ort, für jeden Wanderer gibt es das richtige Angebot. Also die Wandertiefel geschnürt und los geht's – ein Wanderausflug ins Bamberger Land ist immer ein ganz besonderes Erlebnis.

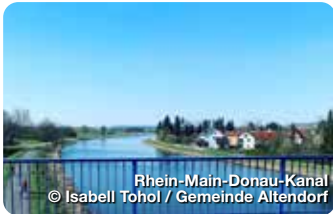


© F. Trykowski



Jetzt QR-Code scannen  
und den Landkreis Bamberg  
online entdecken!

[www.treffpunktdeutschland.de/bamberg-region](http://www.treffpunktdeutschland.de/bamberg-region)



Rhein-Main-Donau-Kanal  
© Isabell Tohol / Gemeinde Altendorf

## Altendorf

Der Erholungscharakter ist durch die Nähe der Fränkischen Schweiz, der direkt angrenzenden Natur aber auch durch die Lage an der Regnitz sowie dem Rhein-Main-Donau-Kanal und den vielen Baggerseen direkt vor Ort gegeben. [TreffpunktDeutschland.de/altendorf](http://TreffpunktDeutschland.de/altendorf)



Klein Venedig  
© FrankenTourismus / Holger Leue

## Bamberg

Erleben Sie eine Stadt voller Geschichte und Kultur, im Mittelalter erschaffen und bis heute erhalten. Die Bamberger Altstadt gehört seit 1993 zum UNESCO Weltkulturerbe. [TreffpunktDeutschland.de/bamberg](http://TreffpunktDeutschland.de/bamberg)



Dorfsee und Schloss  
© Stephan Hummel / Kommunale Allianz Burgwindheim - Ebrach

## Burgwindheim

Naturidyll, Baukunst, Wallfahrt - Burgwindheim ist ein Kulturschatz von gelebter Tradition und Glauben mitten im Naturpark. Zu Fuß oder Rad ist man hier bestens unterwegs! [TreffpunktDeutschland.de/burgwindheim](http://TreffpunktDeutschland.de/burgwindheim)



© Levi Strauss Museum

## Levi Strauss Museum

Alles über Blue Jeans. Levi Strauss, der Vater der Blue Jeans. Levi Strauss kam aus dem kleinen fränkischen Ort Buttenheim. Geboren wurde Löb Strauss, wie Levi Strauss ursprünglich hieß, am 26. Februar 1929. [Marktstr. 33, Buttenheim](http://Marktstr. 33, Buttenheim)



Historischer Marktplatz © Hassberge  
Tourismus e.V. / Stadt Baunach

## Baunach

Drei-Flüsse-Stadt im Herzen Frankens. Historische Gebäude wurden hochwertig restauriert und modernisiert. Baunach wurde dadurch zum Geheimtipp für Rad- und Wandertouristen. [TreffpunktDeutschland.de/baunach](http://TreffpunktDeutschland.de/baunach)



© LINUS WITTICH Medien /  
Paulina Saffer

## Bamberger Dom

Der Bamberger Dom mit seinen vier Türmen gehört zu den sogenannten Kaiserdomen und hatte damit besondere Bedeutung im Mittelalter. [Domplatz Bamberg](http://Domplatz Bamberg)



© Heinz Sommer / Markt Buttenheim

Der Geburtsort der Jeans ist nur wenige Kilometer von Bamberg entfernt und bezaubert nicht nur mit dem Levi-Strauss-Museum. Der Ort am Fuße des Naturparks Fränkischen Schweiz-Veldens-teiner Forst könnte idyllischer nicht liegen. Der Markt Buttenheim teilt sich in neun Gemeindeteile auf und ist das Zuhause von etwa 3700 Einwohnern. Auf einer Fläche von etwas mehr als 30 Quadratkilometern erstreckt sich das malerische Gemeindegebiet zwischen Bamberg und Forchheim. Die traumhafte Mittelgebirgslandschaft bezaubert ihre Besucher mit umwerfender Natur und herrlich deftigem fränkischen Essen auf den zahlreichen urigen Bierkellern und Gastwirtschaften. [TreffpunktDeutschland.de/buttenheim](http://TreffpunktDeutschland.de/buttenheim)



© Stadt Baunach

## Beinhaus Krippenmuseum

In dem 1543 erbauten Fachwerkgebäude wurden früher die Gebeine der Verstorbenen aufbewahrt. [Mühlgasse, Baunach](http://Mühlgasse, Baunach)



© Gemeinde Bischberg

## Bischberg

Das Landschaftsbild ist geprägt vom flachen Maintal, den großen Wasserflächen und Baggerseen im Norden und den nach Süden ansteigenden Höhen des Michelsberger Waldes, denen die Gemeindeteile Weipelsdorf und Tütschengereuth ihre exponierte Lage verdanken. [TreffpunktDeutschland.de/bischberg](http://TreffpunktDeutschland.de/bischberg)



Frankendorf  
© Gerdi Hübner / Markt Buttenheim



Stackendorf  
© Gerdi Hübner / Markt Buttenheim



Baggersee  
© Gemeinde Breitengüßbach

## Breitengüßbach

Die Landschaft rund um Breitengüßbach ist geprägt durch die Wasserläufe des Mains und seiner Zuflüsse sowie durch zahlreich entstandene Baggerseen. [TreffpunktDeutschland.de/breitenguessbach](http://TreffpunktDeutschland.de/breitenguessbach)



© VG Burgebrach

## Burgebrach

Burgebrach das „Tor zum Steigerwald“ liegt am östlichen Eingang des Steigerwalds. Erstmals im Jahre 1023 urkundlich erwähnt, kann Burgebrach im Jahr 2023 auf 1000 Jahre seines Bestehens und auf eine bewegte und spannende Geschichte zurückblicken. [TreffpunktDeutschland.de/burgebrach](http://TreffpunktDeutschland.de/burgebrach)



© Arnulf Koch / Kommunale  
Allianz Burgwindheim - Ebrach

## Ebrach

Im Tal der Mittleren Ebrach gelegen, befindet sich eines der imposantesten mittelalterlichen Bauwerke Oberfrankens - die ehemalige Zisterzienserabtei. [TreffpunktDeutschland.de/ebrach](http://TreffpunktDeutschland.de/ebrach)



© Bayerischen Staatsforsten AöR /  
Martin Hertel

## Baumwipfelpfad Steigerwald

Der Pfad verläuft auf bis zu 26 Metern Höhe, wobei er sich zunächst durch den Wald schlängelt und dann langsam ansteigt, bis über die Baumkronen. Er ist rund einen Kilometer lang und beherbergt auf halbem Wege einen 42 Meter hohen Aussichtsturm. [Radstein 2, Ebrach](http://Radstein 2, Ebrach)



© Bauernmuseum Bamberger Land

## Frensdorf

Anziehungspunkte sind vor allem die Wallfahrtskirche „Zur Schmerzhafte Dreifaltigkeit“ in Schlüsselau, der Naturbadesee und das Bauernmuseum.

TreffpunktDeutschland.de/frensdorf



© Tourist-Information Fränkische Toskana / Dietmar Dengler

## Fränkische Toskana

Als Geheimtipp gilt die kleine, aber feine Urlaubsregion rund um Memmelsdorf, Litzendorf und Strullendorf. Die Lage zwischen der 6 km entfernten Weltkulturerbestadt Bamberg und der Fränkischen Schweiz, dem Land der Burgen und Höhlen, bietet sowohl Städte- und Kulturtouristen als auch Natur- und Genussurlaubern eine große Vielfalt an Urlaubsaktivitäten. Am Fuße des fränkischen Jura und am Rande des Naturparks „Fränkische Schweiz-Veldensteiner Forst“ wechseln sich liebliche Landschaftsbilder mit schroffen Felsformationen, schattigen Mischwäldern und Wasserläufen ab. Und gleich dem italienischen Archetyp, findet sich auch hier viel regionaltypische Kulinarik.

TreffpunktDeutschland.de/fraenkische-toskana



© Bayerische Schlösserverwaltung / Christa Brand, Ismaning

## Schloss Seehof

Schloss Seehof wurde ab 1686 als Sommerresidenz der Bamberger Fürstbischöfe nach Plänen von Antonio Petrini errichtet. Eine Besichtigung von Schloss Seehof ist nur im Rahmen einer Führung möglich. Memmelsdorf



Bachfest © Gerd Rainer Müller / Gundelsheim geht Gemeinsam gemeinnützige GmbH

## Gundelsheim

Von architektonischen Highlights über kulinarische Köstlichkeiten bis hin zu idyllischen Plätzen zum Verweilen am Bach, welcher sich malerisch durch die Ortsmitte schlängelt, bleiben hier keine Wünsche offen. TreffpunktDeutschland.de/gundelsheim



© Gundelsheim geht Gemeinsam gemeinnützige GmbH

## Bücherei

Seit dem Sommer 2020 belebt ein architektonisches Highlight die Gemeinde: Aus einem ortstypischen Bauernhaus mit Stall aus dem 19. Jahrhundert ist durch Umbau und einen Neubau ein vielseitiges Zentrum entstanden. Bachstraße 12, Gundelsheim



© Susanne Emmert-Deuerlein

## Fränkischen Stonehenge

Dieses „Fränkische Stonehenge“ ist keine antike Stätte, sondern ein modernes Kunstwerk, geschaffen vom Künstler Alexander Lämmlein. Seit 2018 hat Lämmlein an seinem Steinkreis gearbeitet, Stein für Stein, bis er im Oktober 2023 vollendet war.

Tiefenpöltz, Heiligenstadt i.OFr.



© Detlef Danitz

## Heiligenstadt

Der Markt Heiligenstadt i.OFr., mit seinen 24 Ortsteilen ist ein echtes Urlaubsparadies, in welchem Sie die Natur sportlich erleben können.

TreffpunktDeutschland.de/heiligenstadt



© Detlef Danitz

## Hirschaid

Erleben Sie unbeschwerte Tage in Hirschaid. Egal, ob mit den Wanderschuhen, dem Fahrrad oder dem Wohnmobil – Hirschaid ist der richtige Ort für Freizeit- und Urlaubshighlights.

TreffpunktDeutschland.de/hirschaid



© Roland Lösel / Gemeinde Lisberg

## Lisberg

Lisberg ist das östliche Tor zum Naturpark Steigerwald. Zum Wandern und Radfahren lädt die kleine Gemeinde mit ihren Wäldern, Seen und Fluren ein. TreffpunktDeutschland.de/lisberg



© FrankenLagune Wellness-Center

## FrankenLagune

Das Erlebnisbad der FrankenLagune bietet ein Sportbecken mit 25x10 Metern und sorgt für uneingeschränkter Schwimm spaß auf vier Bahnen. Das Wellness-Center lädt mit Dampfbad und Sauna in wunderschöner Ambiente zu Fitness und Relaxen ein. Georg-Kügel-Ring 5, Hirschaid



© inixmedia GmbH

## Markt Zapfendorf

Der Markt liegt in einer einmalig schönen Lage im landschaftlich sehr reizvollen Oberen Maintal. Die wunderschöne Landschaft, der Main und unser beheiztes Freibad „Aquarena“ bieten Ihnen vielfältige Sport- und Erholungsmöglichkeiten sowie einen garantiert hohen Freizeitwert. TreffpunktDeutschland.de/zapfendorf



Gierfähre © Gemeinde Pettstadt

## PETTSTADT

Vor beinahe tausend Jahren wurde Pettstadt erstmals urkundlich erwähnt. Heute ist die sympathische Gemeinde im Regnitztal, südlich von Bamberg, vor allem für die historische Fähre und als Naherholungsort für Fahrradfahrer bekannt. Die bekannteste Attraktion von Pettstadt ist die Gierfähre aus dem 14. Jahrhundert, eine historische Verbindung über die Regnitz – insbesondere für die Wallfahrt in das nahegelegene Amlingstadt. Auf historischen Pfaden kann man die Regnitz heutzutage zwischen März und Oktober überqueren. Die Fähre wird dabei an einem Stahlseil entlang über den Fluss gezogen und kommt somit ohne Motor aus. Sie ist außerdem Teil des regionalen Radnetzweges.

TreffpunktDeutschland.de/pettstadt



© Gemeinde Pettstadt



Pfarrkirche Mariä Geburt © Gemeinde Pettstadt



© Gemeinde Pommersfelden

## Pommersfelden

Die Gemeinde Pommersfelden liegt im Süden des Landkreises Bamberg an der Bezirksgrenze von Ober- und Mittelfranken. Am Rande des Naturparks Steigerwald und eingebettet in die breiten Talauen der Reichen Ebrach lädt das Gemeindegebiet rund um das prachtvolle Schloss Weissenstein in jeder Jahreszeit zum Wandern und Radfahren ein.

Ganz im Sinne von kunstvoll-natürlich-interessant können Einheimische und Urlaubsgäste in unserer Gemeinde zwischen Erholung und Freizeit in der Natur und einem großen Angebot an Sehenswürdigkeiten und Kultur vor Ort sowie in der Region wählen.

TreffpunktDeutschland.de/pommersfelden



© Gemeinde Pommersfelden

## Schloss Weissenstein

Schloss Weissenstein in Pommersfelden, erbaut von 1711 bis 1718, ist ein barockes Meisterwerk in Bayern. Lothar Franz von Schönborn, Fürstbischof von Bamberg und Kurfürst von Mainz, beauftragte den Architekten Johann Dientzenhofer mit dem Bau. Die Innenausstattung wurde von Künstlern wie Giovanni Francesco Marchini und Antonio Bossi gestaltet. Besonders bemerkenswert sind das prächtige Treppenhaus und der Marmorsaal mit kunstvollen Stuckaturen. Heute beherbergt das Schloss eine umfangreiche Kunstsammlung, dient als Museum und Veranstaltungsort für Musikfestivals. Die prachtvolle Architektur und malerische Lage machen Schloss Weissenstein zu einem beliebten Ausflugsziel. Schloß 1, Pommersfelden



Rathaus Viereth  
© Gemeinde Viereth-Trunstadt

## VIERETH-TRUNSTADT

Die Gemeinde Viereth-Trunstadt liegt in einem reizvollen Gebiet zwischen Main und den nordöstlichen Ausläufern des Steigerwaldes sowie im stadtnahen Bereich von Bamberg. Eine Mischung aus Erholung, aktivem Urlaub wird durch die direkte Lage an Wander- und Radwegen garantiert. Insbesondere wird auf das Bürgerprojekt des Wanderweges „Weg der Menschenrechte“ hingewiesen. Die fränkische Gastlichkeit in unseren Gaststätten und Brauereien und das kulturelle Angebot machen Ihren Urlaub in unserem Gemeindegebiet zu einem abwechslungsreichen Erlebnis für „Groß und Klein“. Lassen Sie Ihre „Seele baumeln“ und finden Sie für sich das „beste Mittel“ zum Erholen. TreffpunktDeutschland.de/viereth-trunstadt



Schloß Trunstadt  
© Gemeinde Viereth-Trunstadt



Eine Station Weg der Menschenrechte  
© Gemeinde Viereth-Trunstadt



© Stadt Schlüsselselfeld

## Schlüsselselfeld

Die reizvolle oberfränkische Kleinstadt an der Reichen Ebrach, die bereits 1336 mit Stadtrecht gegründet wurde, hat sich, mit Türmen und Mauern, ihr spätmittelalterliches Erscheinungsbild bis heute bewahrt. Der Marktplatz mit dem Petrusbrunnen, dem Ensemble der liebevoll restaurierten barocken Bürgerhäuser und den zum Verweilen einladenden Linden verleihen Schlüsselselfeld ein romantisches Flair. Das „Obere Tor“, Teil der mittelalterlichen, spätgotischen Befestigungsanlage, empfängt den von Westen kommenden Besucher. Neben dem Oberen Tor steht der aus dem Jahr 1626 stammende Bau des fürstbischöflich-würzburgischen Amtshauses, das heutige Rathaus.

TreffpunktDeutschland.de/schluesselfeld



© VG Burgebrach

## Schönbrunn

Schönbrunn i. Stw. liegt inmitten der Höhen des Steigerwalds in einem Talkessel der Rauhen Ebrach. Erkunden Sie die beeindruckende Landschaft in einem gut ausgebautem Wander- und Radwegenetz. TreffpunktDeutschland.de/schoenbrunn-i-steigerwald



© Gemeinde Stegaurach

## Stegaurach

Unmittelbar vor den Toren der Stadt Bamberg gelegen ist Stegaurach nicht nur in den Monaten mit „r“ ein beliebtes Ausflugsziel für Fischesser, die auf einen lecker zubereiteten Karpfen nicht verzichten wollen.

TreffpunktDeutschland.de/stegaurach

## EVENTS IN DER REGION...



© GHM Bamberg

Kabinettsausstellung „Rosen, Primeln, Nelken“ bis 04.11.2024, Bamberger Gärtner- und Häckermuseum, Bamberg Die Kabinettsausstellung im Gärtner- und Häckermuseum Bamberg beleuchtet die Geschichte der Bamberger Kunstgärtner.



© Levi Strauss Museum

## Dude Ranches oder wie Großstadtcowboys Mode machten

16.05. - 16.02.2025, Levi Strauss Museum, Marktstr. 33, Buttenheim Wie hat es die Jeans von der Arbeitshose zum trendigen Kleidungsstück geschafft? Dieser Frage geht die Ausstellung nach. Das Buttenheimer Levi Strauss Museum beschäftigt sich mit dem „Dude Ranch Tourismus“ und dessen Einfluss auf die Geschichte der Jeans. Zahlreiche amerikanische Großstädter:innen gönnten sich im frühen 20. Jahrhundert Urlaub auf einer Ranch, um den Lebensstil des Wilden Westens kennenzulernen. Sie kleideten sich dort wie die Einheimischen mit Cowboystiefeln, Stetson-Hut und natürlich der strapazierfähigen Jeans und läuteten somit den Fashion-Siegeszug der Jeans ein.



© Stadt Schlüsselselfeld

## Martini-Markt mit Kirchweih

15.11. - 18.11.2024, Schlüsselselfeld Auf dem Festplatz erwarten die Besucher verschiedene Fahrgeschäfte wie Autoscooter, Karussell und Schiffsschaukel. Am Sonntag findet der traditionelle Martinimarkt in Schlüsselselfeld statt.



© Stadt Schlüsselfeld

## Martini-Markt mit Kirchweih

15.11. - 18.11.2024, Schlüsselfeld

Auf dem Festplatz erwarten die Besucher verschiedene Fahrgeschäfte wie Autoscooter, Karussell und Schiffsschaukel. Am Sonntag findet der traditionelle Martinimarkt in Schlüsselfeld statt.

## Irischer Abend mit der Band O'Malley

09.11.2024, 19:30 Uhr, Schlüsselfeld

## Eine Weihnachtsgeschichte nach Charles Dickens

29.11.2024, 18:00 Uhr, Schlüsselfeld

## Kathana Gitarrenduo

08.02.2025 19:30 Uhr, Schlüsselfeld

## Jericho

Lieder für Geist und Seele  
15.03.2025, 19:30 Uhr, Schlüsselfeld



©BAMBERG Tourismus & Kongress Service / Steffen Schützwohl

Zur Weihnachtszeit verwandelt sich der Maximiliansplatz in der Bamberger Fußgängerzone zum vorweihnachtlichen Festplatz. Mitten in der Altstadt mit ihren erleuchteten und geschmückten Geschäften und Straßen riecht es nach Bratwürsten und gebrannten Mandeln, Glühwein und Lebkuchen. Spielzeug und Glaskugeln hängen an den Marktständen, die Augen der Kinder hängen an den Auslagen.



© Jürgen Schraudner

## Adventsmarkt im Sand

29.11. - 01.12.24, Bamberg

Der Platz rund um die mittelalterliche Elisabethenkirche (Obere Sandstraße) bietet die historische Kulisse für den kleinen, stimmungsvollen Adventsmarkt im Sand. Rund 30 Aussteller präsentieren ihre Waren aus regionalen Erzeugnissen und Produkten.



© Stadt Schlüsselfeld

## Schlüsselfelder Adventszauber

30.11. - 01.12.2024, Schlüsselfeld

Die historische Altstadt verwandelt sich in ein Wintermärchen, beleuchtet von tausenden Lichtern und geschmückt mit liebevollen Details. Der Duft von Glühwein und gebackenen Waffeln liegt in der Luft.



© Tourist Information Fränkische Toskana

## Litzendorfer Adventsmarkt

02.12. - 03.12.2024, Litzendorf

An zahlreich festlich geschmückten Buden werden Vereine, Verbände uvm., ihre zum großen Teil selbst gefertigten Waren und ein reichhaltiges Angebot für's leibliche Wohl der Besucher anbieten.



© Melanie Schmitt / Stadt Baunach

## Baunacher Weihnachtsmarkt

07.12. - 08.12.2024, Baunach

In der Adventszeit lohnt sich ein Besuch und Bummel über den traditionellen Weihnachtsmarkt in der historischen Altstadt von Baunach, mit ihrer über 1200-jährigen Geschichte. 29

## NOCH MEHR IN DER REGION...



Noch mehr Informationen zu den folgenden Adressen finden Sie online. Jetzt QR-Code scannen und den Landkreis Aichach-Friedberg entdecken!

TreffpunktDeutschland.de/augsburger-land



Anzeige

SCHWARZER BÄR  
EST. 1669  
GASTSTÄTTE

## GASTRONOMIE Schwarzer Bär

Wir die Familie Panzer, bieten unseren Gästen fränkische Gastlichkeit und Gaumenfreuden. Nürnberger Str. 31 96114 Hirschaid Tel: 09543- 40426 Mobil: 0171-4379639 info@schwarzer-bär-hirschaid.de www.schwarzer-bär-hirschaid.de



Anzeige

## GASTRONOMIE Lindenbräu Strullendorf

Wir servieren Ihnen je nach Jahreszeit eine Auswahl an Gerichten, die vom Chef selbst kreativ zubereitet werden.

96129 Strullendorf Lindenallee 17 Tel.: 09543/226 info@linden-braeu.de www.schwarzer-bär-hirschaid.de

## GASTRONOMIE

**BAMBERG:** Cafe Restaurant Michaelsberg, Michelsberg 10 E \* Eckerts Wirtshaus, Obere Mühlbrücke 9 \* Hotel Europa Bamberg, Untere Königstraße 6-8 \* Hotel Nepomuk, Obere Mühlbrücke 9 \* Klee Hof in der Gärtnerstadt, Untere Königstraße 6 \* Le Baldinger - Boutique Hotel, Lange Straße 22 \* Restaurant Altenburg, Altenburg 1 **BREITENGÜSSBACH:** Gasthof Rieneck, Hauptstraße 36, Zückshut \* Hotel Vierjahreszeiten, Am Sportplatz 6 **BURGEBRACH:** Gasthof Goldener Hirsch, Hauptstraße 14 **HEILIGENSTADT:** Landgasthof Lahner, Veilbronn 10 \* Schwarzer Bär, Nürnberger Straße 31

**HIRSCHHAID:** Hotel Göller, Nürnberger Str. 96-100 **MEMMELSDORF:** Hotel Brauerei Gasthof Höhn, Hauptstr. 11 \* Hotel & Brauereigasthof Drei Kronen, Hauptstraße 19 **MEEDENSDORF:** Gasthaus Hoh, Kapellenplatz 5 **SCHESLITZ:** Restaurant im Schloss Burgellern, Kirchplatz 1 **SCHLÜSSELFELD:** Hotel „Zum Storch“, Marktplatz 20 **STRULLENDORF:** Landgasthof Büttel, Litzendorferstraße 3, Geisfeld **VIERETH-TRUNSTADT:** Brauerei-Gasthof Kundmüller, Weiher 13 **WERNSDORF:** Gasthof Schiller, Amlingstadter Str. 14

## KUNST & KULTUR

**BAMBERG:** Bamberger Gärtner- und Häckermuseum, Mittelstraße 34 \* Internationales Künstlerhaus Villa Concordia, Concordiastraße 28 \* Konzert- und Kongresshalle Bamberg, Mußstraße 1 **FRENSDORF:** Bauernmuseum Bamberger Land, Hauptstraße 5

## FREIZEIT & SPORT

**HEILIGENSTADT:** Kletterwald Veilbron, Veilbronn 17 **HIRSCHHAID:** FrankenLagune Wellness-Center & Badespaß, Georg-Kügel-Ring 5

## SHOPPEN

**BURGEBRACH:** Lamprecht Handmade, Zum Kreuzstein 5

## ÜBERNACHTUNGEN

**BAMBERG:** B&B Hotel Bamberg, Hartmannstraße 9 \* Gästehaus HÖLLE 2, Alter Graben \* Hotel Europa Bamberg, Untere Königstraße 6-8 \* Hotel Nepomuk, Obere Mühlbrücke 9 Le Baldinger - Boutique Hotel, Lange Straße 22 **BREITENGÜSSBACH:** Hotel Vierjahreszeiten, Am Sportplatz 6 **BURGEBRACH:** Gasthof Goldener Hirsch, Hauptstraße 14 **HEILIGENSTADT:** Landhaus Sponsel-Regus, Veilbronn 9 **HIRSCHHAID:** Hotel Göller, Nürnberger Str. 96-100 **MEMMELSDORF:** Hotel Brauerei Gasthof Höhn, Hauptstr. 11 \* Frankenhotel Drei Kronen, Hauptstraße 19 **POMMERSFELDEN:** Hotel Gasthof „Grüner Baum“, Hauptstr. 18 **SCHESLITZ:** Hotel Sonne, Fränkische-Schweiz-Straße 1, Würgau \* Restaurant im Schloss Burgellern, Kirchplatz 1 **SCHLÜSSELFELD:** Hotel „Zum Storch“, Marktplatz 20 **STRULLENDORF:** Landgasthof Büttel, Litzendorferstraße 3 **VIERETH-TRUNSTADT:** Brauerei-Gasthof Kundmüller, Weiher 13 **WERNSDORF:** Gasthof Schiller, Amlingstadter Str. 14

Franken.

# WILLKOMMEN IM FRÄNKISCHEN WEINLAND



Rast in den Weinbergen © Fränkisches Weinland Tourismus GmbH Volkach - Weinprinzessin an der Traubenpresse © ZUDEM Hunting

## Wein, Weltkultur und Wohlfühl

Urlaub vom Alltag im Fränkischen Weinland. Zwischen Spessart und Rhön, Steigerwald und Taubertal erstreckt sich das Fränkische Weinland. Diese Urlaubsregion bringt zusammen, was fränkische Lebensfreude ausmacht: Wein und Winzerstolz, kulturelle Glanzpunkte und kulinarische Freuden, aktive Erlebnisse und entspannte Gelassenheit.

Wie kaum etwas Anderes prägt der Frankenwein die Region: ein besonders mildes Klima, fruchtbare Böden und Winzer, die im Weinberg und im Keller auf Qualität setzen. Rund um die Gewächse des Fränkischen Weinlands ranken sich vielfältige Erlebnisse wie Weinfeste und Weinproben, Wanderungen durch die Weinberge und neue Entdeckungen in den Vinotheken der Region. Das Schöne am Fränkischen Weinland ist aber auch, dass man gerade den Wein und die Kultur auf entspannt aktive Art erleben kann.

Das Fränkische Weinland steht aber auch für außergewöhnliche Kultur. Bestes Beispiel dafür ist Würzburg mit der Residenz. Dieses „Schloss über allen Schlössern“ zählt zum Welterbe der UNESCO – und genauso wie viele andere der großartigen Bauten, Gärten und Plätze des Fränkischen Weinlands ist es Schauplatz von fröhlichen Festen und hochkarätigen kulturellen Veranstaltungen.

Fränkisches Weinland Tourismus GmbH Turmgasse 11, 97070 Würzburg, www.fraenkisches-weinland.de



Mainradweg bei Karlstadt © Fränkisches Weinland Tourismus GmbH



Wandern in den Weinbergen von Iphofen © Fränkisches Weinland Tourismus GmbH



Schweinfurt Mainlaende Fränkisches Weinland / Florian Trykowski

Eine Landschaft, die dazu einlädt, sie ganz unmittelbar zu erleben: Am Flussufer entlang, zwischen sonnigen Weinbergen hindurch, zu charmanten Dörfern und historischen Städten führen im Fränkischen Weinland traumhafte Touren für Aktivurlauber Radwanderer schätzen die Vielfalt der Region: mit Genussrouten, sportlichen Strecken oder E-Bike-Touren. Qualitätsrouten wie der Main-Radweg, der von den Radlern immer wieder unter die beliebtesten Strecken Deutschlands gewählt wird, oder andere Fernradwege wie der Main-Tauber-Fränkische-Radachter oder der Wern-Radweg garantieren entspannten Tourgenuss ohne große Steigungen am Fluss entlang. Wanderer genießen Schritt für Schritt die „Wege zum Wein“, die mitten hinein in die weinselige Landschaft und die Weinorte führen. Besonders „wandenswert“ sind die „Traumrunden im Kitzinger Land“. Die Rundtouren führen über abwechslungsreiches Terrain durch Weinberge, Wald und Wiesen und bieten weite Blicke über das Fränkische Weinland. Aus einer ganz anderen Perspektive erkundet man das Fränkische Weinland beim Bootwandern auf Main und Saale. Auf dem Main ist man mit der „Gelben Welle“ besonders unkompliziert unterwegs: Die Schilder zeigen an, wo Ein- und Ausstiegstellen, Camping- und Rastplätze, Gaststätten und Einkaufsmöglichkeiten, Sehenswürdigkeiten oder Bahnhöfe entlang des Wasserweges zu finden sind.

TreffpunktDeutschland.de/fraenkisches-weinland

## LANDKREISE & KREISFREIE STÄDTE IM FRÄNKISCHEN WEINLAND



Stadt Schweinfurt  
Stadt Würzburg

Landkreis Kitzingen  
Landkreis Main-Spessart  
Landkreis Schweinfurt  
Landkreis Würzburg



Jetzt QR-Code scannen und den Fränkisches Weinland online entdecken!

www.treffpunktdeutschland.de/fraenkisches-weinland

Franken. Fränkisches Weinland.  
Haßberge. Steigerwald.

# WILLKOMMEN IM LANDKREIS SCHWEINFURT



UND  
STADT  
SCHWEINFURT

Steigerwaldzentrum  
Handthal  
© Marktgemeinde  
Oberschwarzach

## LANDKREIS SCHWEINFURT



Handthal Stollburg  
© Thomas Weishäupl

Die unterschiedlichen Landschaften bieten unzählige Entdeckungsmöglichkeiten, verbunden durch romantische Wanderwege und ein exzellentes Radwegenetz. Aktivurlauber und Naturliebhaberinnen finden in der Umgebung zahlreiche Erholungsoasen. Zwischen malerischen Waldkuppen liegen reizvolle Winzerorte und mittelalterliche Dörfer, während einige Buchten und Seen im Schweinfurter Land Wasservergnügen versprechen. Historische Museen und Ausstellungen zeugen von einem reichen Kulturschatz. Eine Entdeckertour um Sulzheim und sein Gips-Informationszentrum gewährt faszinierende Einblicke in die Welt des Gipses. In Schwanfeld, im ältesten Dorf in Deutschland, siedelten sich dank des milden Klimas die ersten Bauern an. Im Bandkeramik Museum können Sie über 400 Tonfiguren und Keramikkunst aus der Steinzeit bestaunen.

TreffpunktDeutschland.de/schweinfurt-region



Michelau, Zabelstein  
© SWTI 360° / F. Trykowski



Wipfeld Main  
© SWTI 360° / Holger Leue

## ORTE & KREISFREIE STÄDTE IM LANDKREIS SCHWEINFURT



Gemeinde  
**Dingolshausen**

Gemeinde  
**Dittelbrunn**

Markt  
**Oberschwarzach**

Gemeinde  
**Poppenhausen**

Gemeinde  
**Röthlein**

Gemeinde  
**Schonungen**

Stadt  
**Schweinfurt**

Gemeinde  
**Sennfeld**

Markt  
**Werneck**

Gemeinde  
**Wipfeld**

## Weinanbau im Landkreis Schweinfurt



Bocksbeutel Stammheim  
© FWL-SW360-H.Leue

In der Region Schweinfurt gedeihen hervorragende Weine, geprägt von fruchtbaren Böden und mildem Klima.

Selbst Johann Wolfgang von Goethe schätzte den Schweinfurter Wein, den man heute in einer der vielen lauschigen Fränkischen Weinstuben oder in einer gemütlichen Vinothek genießen kann.

Näheres zur Weingeschichte kann man zum Beispiel in Oberschwarzach beim „Terroir f“ in der Weinlage Handthaler Stollberg, der

höchstgelegenen Weinlage Frankens erfahren. Auf einem Handlauf zur Stollburg wird die 8000 Jahre alte Weltgeschichte des Weinbaus erklärt. Oben angekommen, genießt man den einzigartigen Ausblick auf die Weinberge. Bei einem Besuch der zahlreichen Wein- und Winzerfeste bzw. Weingüter in der Region Schweinfurt lernen Sie die fränkische Geselligkeit und die edlen Tropfen kennen.

TreffpunktDeutschland.de/schweinfurt-region



Jetzt QR-Code scannen und  
den Landkreis Schweinfurt  
online entdecken!

[www.treffpunktdeutschland.de/schweinfurt-region](http://www.treffpunktdeutschland.de/schweinfurt-region)



© LWD e.V.

## Dingolshausen

Dingolshausen ist ein lebendiges Dorf mit Zukunftsvision, das mit seinem Gemeindeteil Bischwind am Fuße des Steigerwald liegt. Dingolshausen ist optimaler Ausgangspunkt für Rad- und Wandertouren.  
[TreffpunktDeutschland.de/dingolshausen](http://TreffpunktDeutschland.de/dingolshausen)



© Gemeinde Dittelbrunn

## Dittelbrunn

In reizvoller Landschaft im Marienbachtal liegt Dittelbrunn mit seinen vier Gemeindeteilen Dittelbrunn, Hambach, Holzhausen und Pfändhausen nördlich vor den Toren der Stadt Schweinfurt. Ergänzt wird dies durch eine sehr gute ÖPNV-Anbindung. Zahlreiche Rad- und Wanderwege laden zur Erkundung der schönen Landschaft ein. Einerseits zeigt sich die Gemeinde traditionsreich und traditionsbewusst mit Veranstaltungen wie die Hambacher Dorfkirchweih, das Erntedankkonzert und Musikschulkonzerten - andererseits sehr modern mit Events wie Rock am Rathaus, die Dittelbrunner Summer Night oder Garagenflohmärkten. Sicherlich ist es gerade die Mischung, die es ausmacht, unsere Gemeinde mit einem Rad-Rennsportmuseum, einer Kegelbahn, einem Mehrgenerationenpark und Spielplätzen zu erkunden.  
[TreffpunktDeutschland.de/dittelbrunn](http://TreffpunktDeutschland.de/dittelbrunn)



Kloster „Maria Hilf“ in Heidenfeld  
© Gemeinde Rötthlein

## Rötthlein

Die Gemeinde Rötthlein besteht aus den drei fränkischen Dörfern Heidenfeld, Hirschfeld und Rötthlein. Die Anbindung an den MainRadweg sowie Wanderwege bieten willkommene Entspannungs- und Erholungsmöglichkeiten in der Natur.  
[TreffpunktDeutschland.de/roethlein](http://TreffpunktDeutschland.de/roethlein)



© A. Hub / TISW 360

## Schonungen

Schonungen liegt direkt am Main-Radweg und ist bekannt für herrliche Landschaftsidyllen. Ein ausgedehntes Rad- und Wanderwegenetz lädt zu Streifzügen und Radtouren ein.  
[TreffpunktDeutschland.de/schonungen](http://TreffpunktDeutschland.de/schonungen)



Oberschwarzach Handthal Vierzeihnthelferkapelle © F. Trykowski / Marktgemeinde Oberschwarzach

## Oberschwarzach

Lohnendes Ausflugsziel in der Marktgemeinde Oberschwarzach im Naturpark Steigerwald - Terroir f: Die magischen Orte des Frankenweins.  
[TreffpunktDeutschland.de/oberschwarzach](http://TreffpunktDeutschland.de/oberschwarzach)



Stadtsicht  
© Sergej Chernoisikow

# SCHWEINFURT

Schweinfurt verbindet auf beeindruckende Weise Industrie & Kunst, Tradition & Moderne. Schweinfurt ist heute längst nicht mehr nur eine Industriestadt, sondern eine Stadt, in der Kunst, Kultur, bemerkenswerte Architektur, Wissenschaft und Tradition erlebbar sind. Eingebettet in die reizvolle fränkische Landschaft, sind es gerade diese Kontraste, die den Betrachter immer wieder faszinieren. Beim Rundgang durch das Zentrum entdeckt man liebevoll sanierte Ecken und Winkel der Altstadt. Das Renaissance-Rathaus (1570 - 72 erbaut von Nikolaus Hofmann), der Marktplatz mit Geburtshaus des Dichters Friedrich Rückert (1788 - 1866), der Schroturm (1611), die St. Johannis Kirche (13. Jh.), die Stadtmauer oder die zahlreichen Museen und Galerien der Stadt Schweinfurt sind nur einige der Sehenswürdigkeiten, die es in der Stadt zu entdecken gibt. [TreffpunktDeutschland.de/schweinfurt](http://TreffpunktDeutschland.de/schweinfurt)



© Marktgemeinde Oberschwarzach

## Steigerwald-Zentrum

Gelegen im Herzen des Steigerwalds, bietet es interaktive Ausstellungen, die die Bedeutung des Waldes für die Umwelt und die Gesellschaft hervorheben. Besucher können mehr über die Flora und Fauna der Region erfahren und erhalten Einblicke in moderne, nachhaltige Forsttechnologien. Handthal, Oberschwarzach



© Förderverein Schloss Oberschwarzach

## Julius-Echter-Renaissanceschloss

Zum denkmalgeschützten Anwesen gehören neben dem beeindruckenden dreigeschossigen Renaissanceschloss mit Zehntgefängnis ein Innenhof, umgeben von einer mächtigen Scheune, Wirtschaftsgebäuden und mauer geschützten Gartenanlagen. Kirchberg 11, Oberschwarzach



Rathaus  
© Tourist-Information Schweinfurt 360° / Florian Trykowski



Rückert Denkmal  
© Tourist-Information Schweinfurt 360° / Florian Trykowski



Schloss Werneck © Markt Werneck

## Markt Werneck

Tradition und Moderne verbinden sich im Markt Werneck zu einem lebendigen Miteinander. Sehenswürdigkeiten, sind das Fränkische Bildstockzentrum in Egenhausen, der Obstpfad in Schleierth oder das von Balthasar Neumann erbaute Schloss.  
[TreffpunktDeutschland.de/werneck](http://TreffpunktDeutschland.de/werneck)



© Gemeinde Poppenhausen

## Poppenhausen

Erkunden Sie das Obere Werntal und entdecken Sie auf einem der Routen die Wernquelle, die nördöstlich der Dorfmitte von Pfersdorf entspringt oder den Warturm in Kützberg, der als eines der Lieblingsplätze im Oberen Werntal gilt.  
[TreffpunktDeutschland.de/poppenhausen](http://TreffpunktDeutschland.de/poppenhausen)



Museum Georg Schäfer  
© Museum Georg Schäfer, Schweinfurt

## Museum Georg Schäfer

Das Museum Georg Schäfer präsentiert die bedeutendste Privatsammlung der Kunst des 19. Jahrhunderts im deutschsprachigen Raum: Gemälde und Arbeiten auf Papier vom ausgehenden 18. bis zum Beginn des 20. Jahrhunderts.  
[Brückenstraße 20, Schweinfurt](http://Brückenstraße 20, Schweinfurt)



Sachs Ausstellung  
© Anand Anders

## SACHS Ausstellung

Auf 850m<sup>2</sup> erwartet die Gäste am Werksgelände der ZF Friedrichshafen AG in Schweinfurt eine imposante Ausstellung. Sie macht die Entwicklung der Marke Sachs und die Geschichte des Unternehmens Fichtel und Sachs für jeden erlebbar.  
[Ernst-Sachs-Str. 62, Schweinfurt](http://Ernst-Sachs-Str. 62, Schweinfurt)





See  
© Gemeinde Sennfeld

## Sennfeld

Die historisch interessante Gemeinde Sennfeld mit ihrer weit über 900 Jahre währenden Geschichte liegt im Landkreis Schweinfurt. Die Gemeinde verfügt über eine sehr gute Infrastruktur und zahlreiche Freizeitmöglichkeiten.

TreffpunktDeutschland.de/sennfeld



© FWL / Schweinfurt 360° / Holger Leue

## Wipfeld

Wipfeld zählt zu den Schmuckstücken unter den mittelalterlichen Dörfern in Franken seit mehr als 1100 Jahren. Der geschichtsreiche historische Weinort liegt in Franken an der Mainschleife, Lkr. Schweinfurt. Urkundlich erwähnt wurde Wipfeld anno 918.

TreffpunktDeutschland.de/wipfeld



© Tourist-Information Schweinfurt 360° / Jessica Leicher

## Winterdorf Schweinfurt

28.12.2024 – 06.01.2025, Silvester Neujahr geschlossen, Schweinfurt  
Das Winterdorf wird für die Zeit ein wunderschöner Anlaufpunkt mit winterlichen Delikatessen wie z.B. Glühwein, Winterpfau-menschnaps zum Aufwärmen.



Anton von Werner  
© Museum Georg Schäfer, Schweinfurt

## Winterworld Cooles aus der

**Sammlung Georg Schäfer**  
15.12.24 – 16.02.2025  
Museum Georg Schäfer, Schweinfurt  
Die Winterausstellung der Kunstvermittlung des Museums Georg Schäfer zeigt den Winter in seiner vollen Bandbreite und richtet sich dabei an Jung und Alt.

## EVENTS IN DER REGION...

**Sonderausstellung**  
**Tod und Teufel**  
**Faszination des Horrors**  
Bis 20.10.2024  
Museum Georg Schäfer  
Schweinfurt

© Dmitry Smirnov

Horror übt auf uns Menschen eine scheinbar unerklärliche Faszination aus. Die Ausstellung „Tod und Teufel - Faszination des Horrors“ beleuchtet das Erbe und die Fortführung unterschiedlicher künstlerischer Strategien des Horrors in Mode, Musik und Film sowie in der zeitgenössischen Kunst.

**Schweinfurter Weihnachtsmarkt**  
28.11. - 23.12.2024, Markt, Schweinfurt

© A. Anders / Tourist-Information Schweinfurt 360°

Spezial  
**WEIHNACHTS-MÄRKTE IN DER REGION**

Vor der festlichen Kulisse des historischen Rathauses bietet der Schweinfurter Weihnachtsmarkt ein attraktives Warenangebot. Neben dem Weihnachtsbaum befindet sich eine „Lebende Krippe“, an der sicher vor allem die Kinder ihre Freude haben.



© Kulturforum Schweinfurt / Felix Salut

## Von A – Smiley.

**Eine Zeitreise durch die Schrift**  
02.05. - 06.10.2024, Kulturforum,  
Martin-Luther-Platz 20, Schweinfurt

Wie hat sich die Schrift im Laufe der Zeit entwickelt? Welche Bedeutung hat sie für unsere heutige Kultur und wie könnte sie in Zukunft aussehen? Fragen wie diese beantwortet die Ausstellung.



© Schweinfurt erleben e.V.

## Street Food Meile Schweinfurt

20.-22.09.2024, Schweinfurt

Dieses Event verspricht ein Wochenende voller köstlicher Geschmackserlebnisse am unteren Marienbach/Mainkai. Ob süß oder herzhaft, hier findet jeder Gaumen sein Glück.

## NOCH MEHR IN DER REGION...



Noch mehr Informationen zu den folgenden Adressen finden Sie online.

Jetzt QR-Code scannen und den Landkreis Schweinfurt entdecken!  
TreffpunktDeutschland.de/schweinfurt-region



© Trägerverein Craheim e.V. / Schloss Craheim/Herr Sill

**ÜBERNACHTEN**  
**Schloss Craheim**  
Craheim 1  
97488 Stadtlauringen  
www.craheim.de



© Tourist-Information Schweinfurt 360° / Jessica Leicher

## Erntedankmarkt Schweinfurt

12. - 13.10.2024, Schweinfurt

Herbstlicher Genuss und Tradition auf dem Erntedankmarkt in Schweinfurt! Der Marktplatz Schweinfurt verwandelt sich erneut in eine herbstliche Oase voller Tradition und Kunsthandwerk.



© Kunsthalle Schweinfurt / Bettina Beuerlein

## Thomas Hildenbrand

**Grenzüberschreitungen – plastisch**  
11.10.24. – 26.01.2025

Kunsthalle Schweinfurt, Schweinfurt

Die Kunsthalle Schweinfurt widmet dem Triennale-Gewinner von 2021 eine große Werkschau und zeichnet einen Querschnitt seines Schaffens nach, in dessen Mittelpunkt Fragen des Menschseins stehen.

## GASTRONOMIE

**WIPFELD:** Gasthof Anker-Stube, Mainstraße 3

## FREIZEIT & SPORT

**OBERSCHWARZACH:** BikePark Oberschwarzach, Handthaler Str. 26

## ÜBERNACHTUNGEN

**DINGOLSHAUSEN:** Haus am Zabelstein, Kirchgasse 7, Bischwind

**GEROLZHOFEN:** Gästehaus Edelmann, Berliner Str. 36

**OBERSCHWARZACH:** Gasthaus und Pension zur Traube, Breitbach 23 u. 25  
**SCHONUNGEN:** Zum Schwarzen Adler, Mainleite 6, Mainberg  
**SCHWEINFURT:** B&B Hotel Schweinfurt-City, Hadergasse 35 \* B&B Hotel Schweinfurt-Süd, Straßburger Straße 2 \* CITTy Hotel Schweinfurt, Friedrich-Rätzer-Str. 11 \* Jugendherberge Schweinfurt, Am Unteren Marienbach 3 \* Kolping-Hotel Schweinfurt, Moritz-Fischer-Straße 3  
**STADTLAURINGEN:** Schloss Craheim, Craheim 1  
**WIPFELD:** Gasthof Anker-Stube,


Mainstraße 3

# Deutschland. Österreich. Italien. UND WOHN GEHT'S IM NÄCHSTEN URLAUB

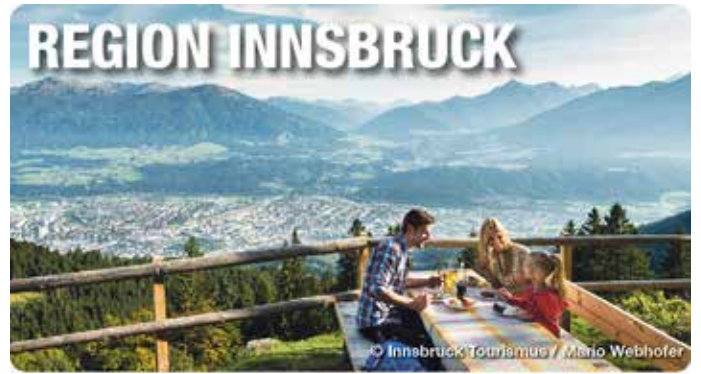


Almhütte  
im Stubaital,  
Österreich  
© TVB Stubai Tirol /  
Andre Schönherr

Stuttgart, Weintour Grabkapelle  
© Thomas Niedermüller



[www.treffpunktdeutschland.de](http://www.treffpunktdeutschland.de)



Hohe Berge. Starke Stadt. Region mit Charme. Die behauptete Vielfalt ist keine Worthülse, sie ist das gelebte Miteinander einer quirligen Stadt und von kleinen Orten mit bäuerlichem Charakter. Sie drückt sich aus in 30 Minuten Entfernung zwischen Goldenem Dachl und hochalpinem Freerideparadies. Sie spiegelt sich in den Glasfronten zeitgenössischer Architektur-Landmarks und im glitzernden Weihnachtsbaum auf einem der schönen Christkindlmärkte. Die Region Innsbruck besteht aus Innsbruck, der Landeshauptstadt des österreichischen Bundeslandes Tirol, sowie den Dörfern ringsum auf einer sonnigen Mittelgebirgsterrasse mit fantastischem Blick auf die Stadt. Westlich davon reihen sich im Inntal hübsche Orte aneinander, die bis zum Eingang des Ötztals reichen. [TreffpunktÖsterreich.at](http://TreffpunktÖsterreich.at)



© Innsbruck Tourismus /  
Christian Vorhofer



© Innsbruck Tourismus /  
Kathrin Baumann



Schlossplatz Stuttgart © Stuttgart-Marketing GmbH / Werner Dieterich



© Stuttgart-Marketing GmbH /  
Werner Dieterich

## Stuttgarter Weihnachtsmarkt

27.11. - 23.12.2024, Stuttgart

Der Stuttgarter Weihnachtsmarkt, zählt mit seinen rund 290 wunderschön dekorierten Ständen nicht nur zu den ältesten, sondern auch zu den größten und schönsten in Europa.



Albstadt - Schlossfels, Ebingen  
© Albstadt Tourismus

## Albstadt

Albstadt liegt auf dem Hochplateau der Schwäbischen Alb im Süden Baden-Württembergs. Das Landschaftsbild ist vor allem von den typischen Wacholderheiden, den schroffen Felsformationen sowie den lichtdurchfluteten Buchenwäldern geprägt.

[TreffpunktDeutschland.de/albstadt](http://TreffpunktDeutschland.de/albstadt)



Wandern, Radfahren - Übernachten bei uns



the niu Hop

Romantisch-lässiges Design-Hotel Forchheim

Bahnhofplatz 8 • 91301 Forchheim • +49 (0)9191 353 98 40 • [hop@the.niu.de](http://hop@the.niu.de)



Holiday Inn Express Erlangen

Erstklassiges internationales Hotel

Güterbahnhofstraße 9 • 91052 Erlangen • +49 (0)9131 68 19 80 • [frontdesk@hi-express-erlangen.de](mailto:frontdesk@hi-express-erlangen.de)



© Hochkönig Tourismus GmbH

## Hochkönig

Die unvergleichliche Winteridylle der Region Hochkönig mit den Orten Maria Alm, Dienten und Mühlbach verführt mit ihrer einzigartigen Atmosphäre. Schneebedeckte Gipfel und klare, frische Bergluft schaffen eine Kulisse, die nicht nur Sportbegeisterte, sondern auch Naturliebhaber:innen fasziniert. Die malerischen Winterwanderwege genauso wie die Langlaufloipen bieten sich an, die Umgebung zu erkunden und die kalte Jahreszeit in vollen Zügen zu genießen. Ein außergewöhnliches Highlight erwartet Genießer:innen in der Region am Hochkönig: die kulinarischen Königstouren. Diese einzigartige Verbindung aus sportlichem Skivergnügen und kulinarischem Genuss führt von Almhütte zu Almhütte, wo in jeder Einkehr ein sorgfältig abgestimmtes Drei- bis Viergänge-Menü wartet. [TreffpunktÖsterreich.at](https://www.treffpunktosterreich.at)



© München Tourismus / Werner Böhm

## Deutsches Museum

Gegründet wurde das Deutsche Museum 1963 von Otto Meyer. Highlights sind die Flugzeughalle und das Bergwerk. Inzwischen hat das Deutsche Museum einige Außenstellen wie zum Beispiel das Verkehrszentrum, die Flugwerft. [Museumsinsel 1, München](https://www.museumsinsel1.de)



© München Tourismus, Lukas Barth

## Christkindlmarkt am Marienplatz

25.11. - 24.12.2024, München

Seine Wurzeln gehen bis ins 14. Jahrhundert zurück. Vor der romantischen Kulisse des neugotischen Rathauses verzaubert im November und Dezember die Budenstadt im altbayerischen Charme.



Instelsteg © Pierre Johnne / Tourist-Information Pforzheim

## PFORZHEIM

Als fünftgrünste Stadt Deutschlands und Schmuck- und Uhrenmetropole ist Pforzheim bis heute bekannt für die Goldverarbeitung. Das Schmuckmuseum Pforzheim ist das weltweit einzige seiner Art und präsentiert rund 2.000 Exponate aus fünf Jahrtausenden Schmuckgeschichte. Die Herstellung von Schmuck kann an Originalmaschinen im Technischen Museum Pforzheim hautnah erlebt werden. Darüber hinaus gibt es weitere neun Museen, die von Römern bis zum Leben in der DDR berichten. Entlang der drei Flüsse Nagold, Enz und Würm verlaufen zahlreiche Rad- und Wanderwege und laden zum Naturgenießen ein. Für Familien bietet sich der Wildpark Pforzheim als spannendes Ausflugsziel an. Der Waldklettergarten inmitten des Wildparks lädt mit sechs Parcours zum Adrenalinkick in luftiger Höhe ein. Ein Highlight für Groß und Klein ist das Gasometer Pforzheim mit dem 360°-Panorama „PERGAMON“ vom Künstler Yadegar Asisi. Der perfekte Ort für einen vielfältigen Kurztrip mit Freunden und Familie! [TreffpunktDeutschland.de/pforzheim](https://www.treffpunktdeutschland.de/pforzheim)



Gasometer Foto Tom Schulze © Samsony Eigenbetrieb Pforzheim



Waisenhausplatz © Christoph Duepper Tourist-Information Pforzheim



© Phantasia Land

Millionen Lichter, traumhaftes Winterfeeling und unzählige Momente gemeinsamen Glücks – im Winter wird das Phantasia Land zum Ort, an dem Träume wahr werden! Der Phantasia Land Wintertraum lädt mit großen Shows, atemberaubendem Fahrspaß und winterlichem Genuss inmitten der Magie des Lichts ein zum perfekten Wintertag für die ganze Familie! Der Winter ist im Phantasia Land die Zeit des Lichts: Jede Themenwelt funkelt und strahlt in einem eigenen Lichterkleid – von glanzvoll bis mystisch, von fröhlich bis herzerwärmend – und lädt ein zu traumhaften gemeinsamen Momenten voller Glanz und Gefühl. Winterlicher Fahrspaß früh Gross und Klein. Eine ganz eigene Dimension und Erfahrung. Kein Winter ohne Genussmomente, die die Seele erwärmen – das gilt besonders im Phantasia Land. [TreffpunktDeutschland.de/bruehl](https://www.treffpunktdeutschland.de/bruehl)



© Phantasia Land



© Phantasia Land



© Region Lana

## Region Lana

Malerisch eingebettet zwischen Meran und Bozen im Etschtal liegt die Region Lana – Südtirols größte und älteste Apfelanbaugemeinde. Es ist die Fülle an Produkten, die die Lana einzigartig machen: Der Duft gerösteter Kastanien, geschmacksintensive Weine aus biodynamischem Anbau oder die vielen Geschäfte und Handwerksbetriebe mit ihrem individuellen Sortiment. Alpin-mediterranes Flair sowie Bewegung auf drei Ebenen beim Wandern und Biken komplettieren das ganzheitliche Urlaubsvergnügen. Ursprüngliche Natur erleben die Gäste auf dem Hausberg Vigiljoch oder beim Spazieren auf den Waalwegen. Kulturell verbindet die Region Historisches wie Castel Lebenberg oder den Schnatterpeck-Altar mit modern interpretierten Orten wie dem Ansitz Kränzelhof, welcher achtenswertes Erlebnis mit Genuss verbindet. [Treffpunktitalien.de](https://www.treffpunktitalien.de)



Biken im Brixental © TVB Kitzbüheler Alpen-Brixental / Mathäus Gartner

## Brixental Kitzbüheler Alpen

Das Brixental mit seinen drei charmanten Orten Brixen im Thale, Kirchberg in Tirol und Westendorf ist vor allem eins – vielseitig. Denn die Region nimmt für jeden einzelnen seiner Gäste eine neue Gestalt an: Sportler und Genießer radeln oder wandern auf dem nahezu unendlichen Wegenetz einmal quer durch die traumhafte Natur. Familien fahren mit der Gondel hinauf zu einer der Bergerlebniswelten und verbringen hier spannende Ferientage. Und wer den Bergurlaub mal aus einem völlig neuen Blickwinkel erleben möchte, versucht sich im Bogenschießen oder Golfen und genießt anschließend regionale Köstlichkeiten in einem der Koch-Art-Restaurants der Region. [TreffpunktÖsterreich.at](https://www.treffpunktosterreich.at)

# WIR WISSEN, WORAUF ES ANKOMMT

Genau das richtige Hotel.

## ERWARTEN SIE MEHR

### ZIMMER

- 186 Standardzimmer
- Kostenfreies WLAN (Glasfaser)
- Moderne Badezimmer
- Bügeleisen und -brett
- Auswahl unterschiedlicher Kissen
- 40" LED-TV inkl. Google Chromecast
- Effizienter Arbeitsbereich
- USB-Steckdosen
- 15" Safe inklusive Ladefunktion
- Kaffee- und Tee-Station
- Haartrockner

### AUSSTATTUNG

- Apple-Mac-Business-Corner
- Kostenfreies WLAN (Glasfaser)
- Tiefgarage

### ESSEN & TRINKEN

- Reichhaltiges Express Start™ Frühstück sowie nach Wahl auch „Grab & Go!“
- 24 Stunden Service an unserer Lobbybar

### VERANSTALTUNGEN

- Meetingraum mit Tagungstechnik für bis zu 16 Personen
- Bitte wenden Sie sich für ein individuelles Angebot an [reservations@hi-express-erlangen.de](mailto:reservations@hi-express-erlangen.de)

### BREAKFAST HOURS

- Montag bis Freitag 06.30 – 10.00 Uhr
- Sa., So. und Feiertage 07.00 – 11.00 Uhr






**HOLIDAY INN EXPRESS\* ERLANGEN**  
Güterbahnhofstraße 9, 91052 Erlangen

T: +49 (0) 9131 68198-0  
F: +49 (0) 9131 68198-555  
[frontdesk@hi-express-erlangen.de](mailto:frontdesk@hi-express-erlangen.de)

Buchen Sie direkt bei uns und werden Sie **IHG\* Rewards Club** Mitglied



Ein IHG\* HOTEL  
ERLANGEN



## Stubaital

Das Stubaital, nur 20 Autominuten von Innsbruck entfernt. Dank der Höhenlage des Stubaier Gletschers und der damit einhergehenden Schneesicherheit werden hier schon im Herbst die ersten Schwünge im Schnee gezogen. In der weiteren Wintersaison können Urlauber:innen einen aktiven Skitag in der Schlick 2000 in Fulpmes mit einer gemütlichen Einkehr in einer der urigen Hütten ausklingen lassen. Bei den Elferbahnen in Neustift werden rasante Rodelpartien auf drei langen und sogar beleuchteten Bahnen absolviert. Und im Gebiet der Serlesbahnen in Mieders unternehmen Familien, Freunde und Paare idyllische Winterwanderungen. Darüber hinaus heben die neue Galtbergbahn in der Schlick 2000 und der neue Stubaier Skipass das vielversprechende Angebot auf eine neue Ebene.

**TreffpunktÖsterreich.at**



## Nürnberger Christkindlesmarkt

29.11. - 24.12.2024, Nürnberg

1628 erstmals erwähnt, werden in den 180 Holzbuden, dekoriert mit rot-weißem Stoff, bis heute traditionelle Waren wie handgearbeiteter Weihnachtschmuck und kulinarische Leckereien angeboten.



## Lauschaer Kugelmarkt

30.11./01.12. & 07./08.12.2024, Lauscha

Im Zentrum von Lauscha findet man den traditionellen Markt mit einer großen Auswahl an handgefertigtem Christbaumschmuck und Original Lauschaer Glaskunst.



Der Nördliche Schwarzwald ist Teil einer der beliebtesten Urlaubsdestinationen Deutschlands – dem Schwarzwald – und erstreckt sich westlich der Landeshauptstadt Stuttgart und südlich von Pforzheim. Egal ob für einen aktiven Urlaub, einen erholsamen Wellness-Kurztrip oder einen spontanen Tagesausflug zu den Hot-Spots – die abwechslungsreiche Naturregion ist mit seinen faszinierenden Naturlandschaften aus Bannwäldern, Schluchten und Mooren, seinen Kulturschätzen, kulinarischen Spezialitäten und Wellnessauszeiten ein ideales Ziel für Naturliebhaber, Erholungssuchende, Familien & Co. Auf einer Gesamtfläche von 2.339 Quadratmeter bietet die Region eine breite Auswahl für Wanderer. Mit viel Abwechslung genießen sie auf Premiumwegen, Augenblicksrunden und Erlebnispfaden den Nördlichen Schwarzwald. [TreffpunktDeutschland.de/noerdlicher-schwarzwald](http://TreffpunktDeutschland.de/noerdlicher-schwarzwald)



## Meeresaquarium Zella-Mehlis

Im Meeresaquarium locken Krokodile, Haie und viele exotische Meeresbewohner rund 400.000 Besucher pro Jahr an. Damit ist der Erlebnispark Thüringens Besuchermagnet Nummer eins.

**Beethovenstraße 16, Zella-Mehlis**



## Erlebnis Ochsenkopf

Schneevergnügen auf 1.024 Metern! Keine 25 Kilometer von Bayreuth entfernt thront hier der sagenumwobene Ochsenkopf als zweithöchster Berg im Fichtelgebirge.

[TreffpunktDeutschland.de/ochsenkopf](http://TreffpunktDeutschland.de/ochsenkopf)



Rothenburg ob der Tauber und Weihnachten sind eins. Neben Nürnberg, Dresden und Bautzen zählt der Rothenburger Reiterlesmarkt zu den ältesten in Deutschland. Mit all seinen liebevoll dekorierten Buden und lebendigen Traditionen ist dieser Markt jedes Jahr ein Höhepunkt der Adventszeit für Gäste. Ganz Rothenburg ob der Tauber erstrahlt, wenn der Reiterlesmarkt seine Pforten öffnet.

Der Ferienpark am Plauer See.



FERIENPARK LENZ



## Herzlich willkommen im **URLAUB**

- im Herzen der Mecklenburgischen Seenplatte
- rund 30 traumhafte Ferienhäuser für 2 bis 12 Personen
- alle Unterkünfte sind hochwertig gestaltet und ausgestattet

[www.ferienpark-lenz.de](http://www.ferienpark-lenz.de)

Plauer Seeblick | 17213 Malchow  
Tel. 0152 08529030 | [urlaub@ferienpark-lenz.de](mailto:urlaub@ferienpark-lenz.de)



© Gemeinde Heiligenberg

### Heiligenberg

Die Sonne über dem Bodensee. Zu jeder Jahreszeit findet dieser Slogan seine Berechtigung. Selbst wenn das Seeufer noch nebelverhangen ist, liegt das Hochplateau Heiligenberg meist schon wieder eingetaucht in strahlendem Sonnenschein mit einmaligem Blick über den Bodensee bis hin zu den Alpen. Wahrzeichen des Ortes ist das Schloss der Fürsten zu Fürstenberg, das Renaissance-Juwel mit seinem berühmten Rittersaal. Ein weiteres bedeutendes und sehenswertes Schmuckstück ist die Wallfahrtskirche im Heiligenberger Ortsteil Betenbrunn. Die umfangreichen Rad- und Wanderwege rund um den Heiligenberg bieten die perfekten Bedingungen für Spaziergänger, Wanderer, Walker, oder Radfahrer. Genießen Sie einen historischen Ortsrundgang in Heiligenberg.

[TreffpunktDeutschland.de/heiligenberg](http://TreffpunktDeutschland.de/heiligenberg)



Weinberg, Hagnau am Bodensee  
© Patrick Dunst

### Hagnau am Bodensee

Zwischen Weinbergen und See ist das Leben schön. Die Hagnauer wissen das. Und sie teilen dieses besondere Lebensgefühl mit ihren Gästen. Die freundliche Seegemeinde ist ein außergewöhnliches Urlaubsziel. [TreffpunktDeutschland.de/hagnau-am-bodensee](http://TreffpunktDeutschland.de/hagnau-am-bodensee)



© Gemeinde Deggenhausertal

### Deggenhausertal

Der Luftkurort Deggenhausertal liegt mit seinen bezaubernden Wiesentälern und sonnigen Talauen inmitten der blühenden Natur entlang der Deggenhauser Aach und des Rotachtals. [TreffpunktDeutschland.de/deggenhausertal](http://TreffpunktDeutschland.de/deggenhausertal)



© TIFN / Marius Hartinger

### Friedrichshafen

Die Stadt der Pioniere – mit Blick auf die Alpen und umgeben von Apfelbäumen bietet Ihnen Friedrichshafen einzigartige Erlebnisse für Ihre Auszeit am Bodensee. Hier können Sie den Zeppelin hautnah erleben. [TreffpunktDeutschland.de/friedrichshafen](http://TreffpunktDeutschland.de/friedrichshafen)



© TIFN Foto Stefan Trautmann

### Zeppelin Museum

In der denkmalgeschützten Bauhaus-Architektur des Zeppelin Museums sind die weltweit größte Sammlung zur Geschichte der Luftschiffahrt und eine umfangreiche Kunstsammlung multimedial ausgestellt.

Seestraße 22, Friedrichshafen



© Stadt Friedrichshafen

## Bodensee Weihnacht Friedrichshafen

29.11. bis 22.12.2024

Ein gemütliches Weihnachtsmarkt-Hüttendorf mit Bodensee-Panorama und Alpensicht erwartet die Besucher der Bodensee-Weihnacht. Besonderheiten sind der große geschmückte Weihnachtsbaum mitten im Hüttendorf, die lebensgroße Krippe sowie die große Glühwein-Weihnachtspyramide.



Do 31  
© Dornier Museum Friedrichshafen

### Dornier Museum

Riesige Flugboote, nostalgische Passagiermaschinen und spannende Exponate aus der Raumfahrt lassen den Besuch im Dornier Museum Friedrichshafen am Bodensee zu einem einmaligen Erlebnis werden. Claude-Dornier-Platz 1, Friedrichshafen



© Schulmuseum Friedrichshafen

### Schulmuseum

Am Ufer des Bodensees gelegen, bietet das Schulmuseum Friedrichshafen einen spannenden Streifzug durch die Geschichte der Schule in Deutschland. Herzstück der Ausstellung bilden drei original eingerichtete Klassenzimmer.

Friedrichstraße 14, Friedrichshafen



© Tourist-Information  
Hagnau am Bodensee

### Hagnauer Adventszauber

30.11./01.12.2024, Hagnau

Für Speis und Trank ist in unterschiedlichsten Varianten gesorgt. Zudem werden Kunst, Schmuck, Geschenkartikel, Advents-/Weihnachtskarten, Adventskränze und -Gestecke sowie die traditionellen Linzertorten der Hagnauer Väter angeboten.



© Gemeinde Heiligenberg

### Heiligenberger Weihnachts- und Adventsmarkt

08.12.2024, ab 11 UHR

Künstler, Privatpersonen, Vereine und Institutionen stellen im Bürgerhaus „Sennhof am Schloss“ eine breite Palette an Weihnachts- und Adventsartikeln aus. Auch für das leibliche Wohl ist gesorgt.



Bunte Blätter oder lieber dicke Schneeflocken? Hexen oder Weihnachtsmänner? Kürbis oder Mandeln? Die HALLOWinter-Saison ist für alle Gäste, die sich nicht entscheiden wollen und eine außergewöhnliche Kombination erleben möchten. Auch in dieser Jahreszeit vereint der Europa-Park wieder Vielfalt mit Liebe zum Detail und zeigt das durch ein attraktives und innovatives Angebot für die ganze Familie. Gäste jeden Alters dürfen sich auf ein abwechslungsreiches Showprogramm und über 100 Attraktionen freuen. An warmen Herbsttagen können sie sich beispielsweise in der Wasserachterbahn „Poseidon“ abkühlen oder sich den Wind bei einer Fahrt mit dem Multi Launch Coaster „Voltron Nevera powered by Rimac“ um die Nase wehen lassen. Auch an trüben Wintertagen erleben die Besucher Spannung und Spaß. Im „Magic Cinema 4D“ zum Beispiel begleiten sie den Visionär Nikola Tesla bei seinen bahnbrechenden Experimenten zur Elektrizität im ausgehenden 19. Jahrhundert.

Ganzjährig lädt die Wasserwelt Rulantica mit einem 37.200 m<sup>2</sup> großen Innenbereich zum spritzigen Vergnügen ein. Zahlreiche Rutschen und Attraktionen sorgen für Wasserspaß, so beispielsweise die größte Speed-Rutsche Europas „Vikingløp“. Erwachsene können es sich im exklusiven Ruhe- und Saunabereich „Hyggedal“ gemütlich machen. **Europa-Park, Rust**



## TreffpunktDeutschland Newsletter ABONNIEREN UND GEWINNEN

Einmal im Monat stellt die TreffpunktDeutschland-Redaktion einen Newsletter zusammen. Aktuelle touristische Themen, neue Orte und Regionen, aktuelle Eventhighlights und vieles mehr werden Sie hier finden. Zweimal im Jahr verlosen wir, unter allen Newsletter-Abonnenten, tolle Preise. Für Herbst/Winter 2024/25 haben wir einen ganz besonderen Preis für Sie:

## Das gibt es zu gewinnen 5 x 2 EHRENKARTEN FÜR DEN EUROPA-PARK

Einfach bis zum 31.03.2025 Newsletter abonnieren unter [www.TreffpunktDeutschland.de/newsletter](http://www.TreffpunktDeutschland.de/newsletter)

Der Rechtsweg ist ausgeschlossen.



# MEHR ALS 50 REISEMAGAZINE GIBT ES ONLINE



**TreffpunktDeutschland.de/  
reisemagazine**

## Ihr Ort das nächste Mal mit dabei! AUSGABE FRÜHLING/SOMMER 2025

Wenn Sie mit Ihrem Ort in den nächsten Ausgaben unserer Reisemagazine WILLKOMMEN IN DER REGION... mit redaktionellen Artikeln dabei sein möchten, dann senden Sie uns Texte und Fotos per E-Mail an [d.danitz@wittich-forchheim.de](mailto:d.danitz@wittich-forchheim.de). Diese werden wir dann je nach Platz in unseren Reisemagazinen **kostenlos** veröffentlichen. Oder nutzen Sie das Formular auf dieser Seite:



[www.TreffpunktDeutschland.de/mitmachen-reisemagazin](http://www.TreffpunktDeutschland.de/mitmachen-reisemagazin)

## Das perfekte Werbeumfeld IHRE ANZEIGE DAS NÄCHSTE MAL DABEI

Verteilt werden unsere Reisemagazine kostenlos über die Tourismusämter, Übernachtungsbetriebe und Freizeiteinrichtungen vor Ort. Durch die fokussierte Verteilung an die Interessengruppen und die informativen redaktionellen Beiträge können Sie hier kostengünstige zielgerichtete Anzeigen schalten ohne Streuverlust. Die Reisemagazine erscheinen im Frühjahr und Herbst. **Wenn Sie Interesse haben, dann kontaktieren Sie uns:**



**Andrea Kossowski**  
[a.kossowski@wittich-forchheim.de](mailto:a.kossowski@wittich-forchheim.de)  
09191 723258

**Susanne Emmert-Deuerlein**  
[s.emmert-deuerlein@wittich-forchheim.de](mailto:s.emmert-deuerlein@wittich-forchheim.de)  
09191 723263



**IMPRESSUM** Treffpunkt Deutschland WILLKOMMEN IN DER REGION... ist ein unabhängiges Reisemagazin. Die veröffentlichten Artikel basieren auf zugesandte Artikel der jeweiligen Tourismusbüros und touristischen Partnern und müssen nicht die Meinung des Verlages widerspiegeln. Alle Angaben sind ohne Gewähr. Herausgeber: LINUS WITTICH Medien KG, Peter-Henlein-Straße 1, 91301 Forchheim, Telefon 09191 72320, Geschäftsführer: Christian Zenk Redaktion: Detlef Danitz, Telefon 09191 723239, [d.danitz@wittich-forchheim.de](mailto:d.danitz@wittich-forchheim.de) Anzeigen: Susanne Emmert-Deuterlein, Telefon: 09191 7232-63, [s.emmert-deuerlein@wittich-forchheim.de](mailto:s.emmert-deuerlein@wittich-forchheim.de), Andrea Kossowski, Telefon: 09191 723258, [a.kossowski@wittich-forchheim.de](mailto:a.kossowski@wittich-forchheim.de). Eine Haftung für die Richtigkeit telefonisch aufgebener Anzeigen kann nicht übernommen werden. Für Anzeigenveröffentlichungen und Fremdbeilagen gelten die Allgemeinen Geschäftsbedingungen [wittich.de/agb](http://wittich.de/agb) und die zzt. gültige Preisliste. Für Textveröffentlichungen gelten unsere Allgemeinen Geschäftsbedingungen. Veröffentlichte Artikel und Rubriken, die mit dem Namen eines Verfassers gekennzeichnet sind, müssen nicht die Meinung des Verlages widerspiegeln. Für unverlangt eingesandte Manuskripte oder Bilder kann keine Rücksendung verlangt werden. Nachdruck, Vervielfältigung oder sonstige Verwertung des Inhaltes nur mit schriftlicher Genehmigung des Verlages. Urheberrechtshinweise: Der Inhalt und das Layout dieser Webpräsentation sind urheberrechtlich geschützt. Nachdrucke und sonstige Verwendung jeglicher Art, auch auszugsweise, bedürfen der ausdrücklichen schriftlichen Genehmigung des Verlages.

LINUS WITTICH PRÄSENTIERT

# 13 KOSTENLOSE REISEMAGAZINE

Entdecke mit TreffpunktDeutschland deine Heimat neu.

UND WAS  
MACHEN  
WIR ALS  
NÄCHSTES?



In unserer Reisemagazin Reihe „WILLKOMMEN IN DER REGION...“ stellen wir Ihnen jeweils einen bayerischen Landkreis und die angrenzenden Landkreise vor. So erhalten Sie touristische Informationen über einen Umkreis von ca. 50 km. Über tausende Tipps zu Regionen, Orten, Sehenswürdigkeiten und Events warten darauf neu entdeckt zu werden.

**Unsere 13 gedruckten Reisemagazine liegen zur kostenlosen Mitnahme in vielen Tourismusbüros und Übernachtungsbetrieben der vorgestellten Landkreise aus.**

**Über 50 ePaper Reisemagazine warten darauf kostenlos heruntergeladen zu werden.**

**Gerne schicken wir Ihnen die einzelnen kostenlosen Reisemagazine per Post nach Hause.\***

**GLEICH BESTELLEN**

Für über 50 Regionen gibt es jeweils ein eigenes ePaper Reisemagazine. Die folgenden Regionen können Sie mit TreffpunktDeutschland entdecken:

Aichach, Amberg, Ansbach, Aschaffenburg, Augsburg, Bad Kissingen, Bad Neustadt a.d.Saale, Bad Staffelstein, Bad Tölz, Bad Windsheim, Bad Wörishofen, Bamberg, Bayreuth, Cham, Coburg, Dachau, Dillingen a.d.Donau, Eichstätt, Erding, Erlangen, Forchheim, Fürth, Füssen, Grafenau, Günzburg, Haßfurt, Hof, Karlstadt, Kelheim, Kempten, Kitzingen, Kronach, Kulmbach, Landsberg am Lech, Lindau (Bodensee), Miltenberg, München, Neu-Ulm, Neuburg a.d.Donau, Neumarkt i.d.OPf., Nürnberg, Oettingen, Regensburg, Rosenheim, Roth, Schwandorf, Schweinfurt, Straubing, Tirschenreuth, Traunstein, Weiden, Weißenburg, Wunsiedel und Würzburg.

\* Einfach unten den QR-Code scannen oder auf [www.TreffpunktDeutschland.de/willkommen](http://www.TreffpunktDeutschland.de/willkommen) gehen. Gewünschtes Reisemagazine auswählen und bestellen. Es fallen lediglich Versandkosten an. Solange der Vorrat reicht, also schnell sein!



**QR-Code scannen und mit unseren Reisemagazinen Deutschland entdecken!**  
**[www.TreffpunktDeutschland.de/willkommen](http://www.TreffpunktDeutschland.de/willkommen)**