

**Herbst
Winter
2024/25**

.....
Kostenlos
zum
Mitnehmen



LINUS WITTICH präsentiert

Treffpunkt[📍] Deutschland.de

Freizeit- & Reisemagazin

**Tipp:
Ochsenkopf**

Seite 10

**Europa-Park
Gewinnspiel**

Seite 44

**UND WAS
MACHEN
WIR JETZT?**

**Spezial
WEIHNACHTS-
MÄRKTE
IN DER
REGION**

**URLAUB IN DER HEIMAT
WILLKOMMEN IN DER
REGION BAYREUTH**
Landkreis Bayreuth und Umgebung

Ochsenkopf, Skitouren
© Andreas Munder

Bayreuth Landkreis * **Kulmbach** Landkreis * **Hof** Landkreis * **Wunsiedel** Landkreis
Tirschenreuth Landkreis * **Neustadt a.d. Waldnaab** Landkreis
Nürnberg Stadt * **Forchheim** Landkreis * **Bamberg** Landkreis

Fichtelgebirge * Frankenwald * Fränkische Schweiz * Oberpfälzer Wald * Bayerischer Jura * Nürnberger Land

WILLKOMMEN IN DER REGION BAYREUTH

Bayreuth

Altes Schloss Eremitage

Seite 7

UND WAS
MACHEN
WIR JETZT?



Landkreis Kulmbach

Wonsees

Seite 28



Landkreis Neustadt
an der Waldnaab

Weiden

Seite 34



Landkreis Bayreuth

AHORNTAL

Seite 8

Auf
diese
Frage

versuchen wir
Ihnen in diesem Reisemagazin
**WILLKOMMEN IN DER
REGION BAYREUTH** eine
Antwort zu geben. Zuerst
stellen wir Ihnen den Hot-
spot-Ort **Bayreuth** und den
dazugehörigen Landkreis vor.
Danach folgen die angrenzen-
den Landkreise mit ihren Or-
ten, Sehenswürdigkeiten und
Event-Highlights. Abschlie-
ßend gibt es ein paar Tipps
für Ihren nächsten Urlaub.



Landkreis Wunsiedel

Felsenlabyrinth Luisenburg

Wunsiedel i. Fichtelgebirge

Seite 14




Landkreis Bayreuth

Therme Oberensees

Mistelgau

Seite 9



Landkreis Forchheim

WALK OF BEER

Forchheim

Seite 17

Dieses Reisemagazin gibt es auch als ePaper.

ONLINE
AUSGABE



Online unter
[TreffpunktDeutschland.de/
willkommen-bayreuth](https://TreffpunktDeutschland.de/willkommen-bayreuth)



Jetzt QR-Code
scannen, ePaper
herunterladen
und die Region
online entdecken!



Landkreis Bayreuth

Erlebnis Ochsenkopf

Seite 10



Bayreuth Fichtelgebirge

International bekannt ist die oberfränkische Stadt Bayreuth durch die Wagner-Festspiele. Sicher nicht das einzige Highlight, das die Herzen der Opernfreunde höher schlagen lässt.

Ab Seite 7



Landkreis Bayreuth Fichtelgebirge

Der Fränkische Jura und das Fichtelgebirge sind bekannte Wanderregionen, die mit ihren herrlichen Aussichten und Wanderwegen begeistern.

Ab Seite 6



Landkreis Kulmbach Frankenwald

Der Landkreis begeistert durch seine malerische Landschaft, historischen Burgen und Brauereien sowie traditionsreiche Bierkultur.

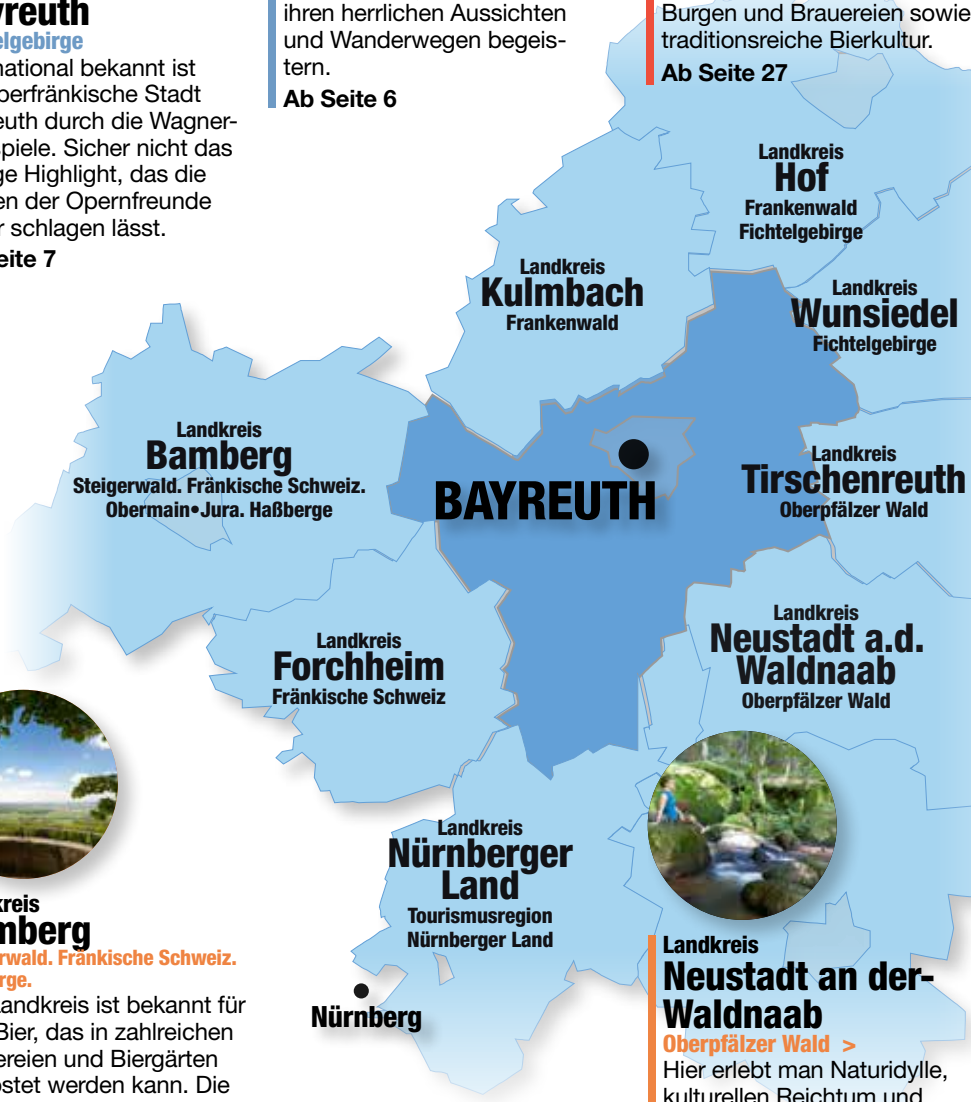
Ab Seite 27



Landkreis Hof Hofer Land Frankenwald

Das Hofer Land verzaubert mit malerischer Natur, sanften Hügeln, und historischem Charme. Ein Ort der Ruhe und Inspiration in Bayern.

Ab Seite 28



Landkreis Wunsiedel i. Fichtelgebirge

Der Landkreis liegt inmitten des Naturparks Fichtelgebirge und bietet mit seiner vielfältigen Landschaft zu jeder Jahreszeit eine immense Fülle an Aktivitäten.

Ab Seite 12



Landkreis Bamberg Steigerwald. Fränkische Schweiz. Haßberge.

Der Landkreis ist bekannt für sein Bier, das in zahlreichen Brauereien und Biergärten verkostet werden kann. Die Region ist reich an Kultur, Geschichte und Natur.

Ab Seite 21



Landkreis Tirschenreuth Oberpfälzer Wald

Die Highlights im Landkreis Tirschenreuth umfassen malerische Seen, historische Burgen und traditionelle Volksfeste, welche die Region einzigartig machen.

Ab Seite 35



Landkreis Neustadt an der Waldnaab Oberpfälzer Wald >

Hier erlebt man Naturidylle, kulturellen Reichtum und Gastfreundschaft.

Ab Seite 33



Landkreis Forchheim Fränkische Schweiz

Mit der Fränkischen Schweiz und dem Naturpark Fränkische Schweiz-Veldensteiner Forst finden Sie hier einige der schönsten Naturgebiete Deutschlands.

Ab Seite 16



Nürnberg

Nürnberg – dieser Name steht vor allem für Rostbratwürste, Lebkuchen und den Christkindlesmarkt. Historie und Moderne prägen heute die Stadt.

Ab Seite 38



Tourismusregion Nürnberger Land

Zahlreiche Berge und Täler, weitläufige Wälder, historische Burgen und Schlösser laden zur Entdeckertour ein.

Ab Seite 37

Tourismus- Regionen Franken

Ab Seite 4

Fichtelgebirge

Ab Seite 5

Fränkische Schweiz

Ab Seite 15

Steigerwald

Ab Seite 20

Frankenwald

Ab Seite 26

Oberpfälzer Wald

Ab Seite 32

Nürnberger Land

Ab Seite 47

WILLKOMMEN IN FRANKEN



Radeln am Tauber-Altühlt-Radweg in Eichstätt
© Naturpark Altmühltal / Dietmar Denger
Kulinarische Weiterbetour Bad Kissingen © Bayer, Staatsbad Bad Kissingen GmbH / Ingo Peters

Vielfalt auf Fränkisch

Kultur, Natur und Genuss im Urlaubsland Franken

Verwinkelte Fachwerkgassen neben prächtigen Barock-Ensembles, weite Wälder neben fruchtbaren Weinbergen, entspannter Genuss neben jeder Menge sportlicher Action: In Franken passen diese scheinbaren Gegensätze einfach zusammen. Genau diese Vielfalt zeichnet das Reiseland im Norden Bayerns aus. 16 unterschiedliche Ferienlandschaften sorgen für jede Menge Abwechslung mit köstlicher Küche, Bier- und Weinspezialitäten, Sehenswürdigkeiten und lebendiger Kultur – typisch fränkisch eben.

Nachhaltige Wege in den Urlaub

Charakteristisch für Franken ist zudem der Abwechslungsreichtum seiner Naturparke: Mit zehn an der Zahl machen sie mehr als die Hälfte des Urlaubslands aus. Die Naturparke sind auch ein Indikator für die große Bedeutung der Nachhaltigkeit im fränkischen Tourismus. Schließlich gehört es zu den zentralen Aufgaben eines Naturparks, seine Landschaften aktiv zu schützen, zu pflegen, zu entwickeln und sie zugleich den Menschen zugänglich zu machen. Damit dies von Beginn an so ist, empfehlen sich für die Anreise die Bayerische Eisenbahngesellschaft (BEG) und der Verkehrsverbund Großraum Nürnberg (VGN). Dank ihnen durchzieht ein dichtes Netz an Bus- und Bahnlinien das Urlaubsland Franken. Viele Busse und Bahnen steuern bewusst Freizeitziele oder Ausgangspunkte für Wander- und Radrouten an.

Städtetrips schreiben die besten Storys

Eine faszinierende Welt eröffnet sich in den fränkischen Städten. Zu den Glanzlichtern zählen Ansbach, Aschaffenburg, Bamberg, Bayreuth, Coburg, Dinkelsbühl, Eichstätt, Erlangen, Forchheim, Fürth, Kulmbach, Nürnberg, Rothenburg ob der Tauber, Schweinfurt oder Würzburg.

Tourismusverband Franken e.V.

Pretzfelder Straße 15, 90425 Nürnberg, Tel.: 0911 941510, info@frankentourismus.de, www.frankentourismus.de



Blick auf den Staffelberg
© Obermain-Jura / Angela F. Endress



Baumwipfelpfad Steigerwald
© Florian Trykowski

Franken Entspannen im Gesundheitspark Franken



Brunnen- und Wandelhalle Bad Kissingen
© Ingo Peters / Bayer, Staatsbad Bad Kissingen GmbH

Ganz gleich, auf welche Art man Franken für sich entdeckt: Die entspannenden Momente kommen nicht zu kurz. Dafür sorgen die 19 Heilbäder und Kurorte im „Gesundheitspark Franken“. Sie sind – dank innovativer Konzepte und Heilschätzen aus der Natur – wahre Gesundheits- und Wohlfühl-Experten. Zu ihrem Angebot gehören moderne Thermen,

großartige Saunalandschaften, Wellness-Anwendungen sowie Besonderheiten wie Deutschlands erster Heilwassersee, Salzseen mit einer Konzentration wie im Toten Meer oder zertifizierte Heilwälder. Hier kann man sich körperlich regenerieren und vor allem die Seele nach allen Regeln der Kunst baumeln lassen.

www.gesundheitspark-franken.de

Franken Heimat der Biere



Goikelbräu Lohr a.Main
© FrankenTourismus/Holger Leue

Vielfalt rund ums flüssige Gold Frankens

Ob beim Wandern, nach der Radtour oder beim Stadtbummel: Den Durst stillt in Franken ein heimisches Bier. Nirgendwo sonst gibt es eine so große Dichte an Brauereien wie hier. Die zahlreichen Privatbrauereien, Gasthausbrauereien, Kommunbrauereien und Craftbrauer sorgen für eine süffige Vielfalt an unterschiedlichen Biersorten. Die dafür benötigten Zutaten sind ebenso einfach wie regional: Aromahopfen und Braugerste wachsen in Franken direkt vor Ort, das Wasser sprudelt frisch aus den Brunnen der Brauereien. Das fränkische Bier bietet Anlass für viele Reiseerlebnisse: Dazu gehören etwa Braukurse, Biervorkostungen oder sogar Stadtführungen im Zeichen des Bieres. Außerdem lohnt sich ein Besuch in den zahlreichen Bier- und Brauereimuseen. Darüber hinaus verfeinern die fränkischen Brauerzeugnisse viele kulinarische Genüsse, die jetzt im Herbst Hochkonjunktur haben – von der wärmenden Biersuppe über das deftige Schäufele an Dunkelbiersoße bis zum aromatischen Glühbier. www.franken-bierland.de



Brauereigasthof Landwehr-Bräu
Romantisches Franken
© FrankenTourismus / Holger Leue

Franken. Oberfranken.

WILLKOMMEN IM FICHELGEBIRGE



© Tourismuszentrale Fichtelgebirge / Florian Trykowski

Naturidylle im Norden Bayerns

Das wald- und gesteinsreiche Fichtelgebirge mit seinen stillen Tälern, dunklen Fichten- und Buchenwäldern sowie außergewöhnlichen Stein- und Felsformationen erhebt sich hüfisenförmig auf über 1.000 Meter und lädt ganzjährig zum Entdecken und Erholen ein.

Aktivurlauber können die Region auf zahlreichen Wander- und Radwegen erkunden. Auf Familien warten spannende Abenteuer wie eine Entdeckungstour durch das Luisenburg Felsenlabyrinth oder eine Wildtierfütterung im Wildpark Waldhaus Mehlmiesel. Rasant wird es bei einer Fahrt mit dem Alpine Coaster. Gesundheits- und Wellnessliebhaber kommen in den hiesigen Thermen voll auf ihre Kosten.

Ein Highlight: Durch die neue 10er-Kabinenbahn auf der Nordseite des Ochsenkopfs wird die eindrucksvolle Fichtelgebirgslandschaft auch für Familien mit Kinderwägen, Senioren und Gehbeeinträchtigte barrierearm zugänglich. Ab der kommenden Wintersaison führt dann auch auf der Südseite des Ochsenkopfs eine neue Kabinenbahn hinauf.

Auch im Winter ist das Fichtelgebirge ein einzigartiges Naturschauspiel. Unterstützt durch Beschneigungsanlagen erleben Wintersportler das breite Angebot rund um den Ochsenkopf, Bleaml Alm, Mehlmiesel und Co. Egal ob Alpiner Pistenspaß, Langlaufen an der frischen Luft, ein Skikurs mit Lerngarantie oder Spazierengehen durch die verschneite Landschaft – der Winter im Fichtelgebirge kann so schön sein.

Tourismuszentrale Fichtelgebirge e.V.

Gablonzer Str. 11, 95686 Fichtelberg, Tel.: 09272 969030, info@fichtelgebirge.bayern, www.fichtelgebirge.bayern



© Tourismuszentrale Fichtelgebirge / Florian Trykowski



© Tourismuszentrale Fichtelgebirge / Florian Trykowski



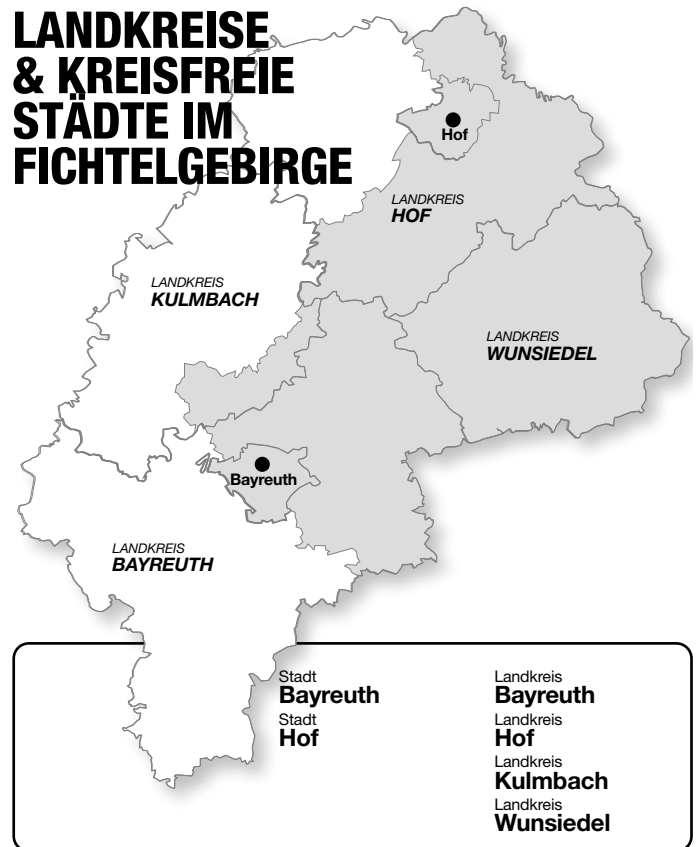
Fichtelgebirge Wandel im Wald

© Tourismuszentrale Fichtelgebirge / Florian Trykowski

Der Wald war schon immer ein zentraler Bestandteil der Urlaubs- und Erholungsregion Fichtelgebirge. Ob als Tagesausflügler, Urlauber oder als Einheimischer: Jeder bewegt sich irgendwann während seines Besuchs im Fichtelgebirge im Wald. Durch ihn führen unsere Wander- und Radwege. Er lädt zum Erholen und Verweilen ein und ist Lebensraum vieler Tierarten. Egal zu welcher Jahreszeit, der Wald im Fichtelgebirge ist immer ein besonderes Naturerlebnis und schafft tolle Ausblicke auf die umliegende Landschaft. In den beiden Jahren 2024 und 2025 möchten wir uns deshalb als Region unserem Herzstück thematisch

besonders widmen und verstärkt zeigen, welchen Herausforderungen wir uns stellen müssen, damit das „Erlebnis Wald“ weiterhin und noch stärker auf alle wirkt. Während dieser Zeit wird es unterschiedliche Veranstaltungen geben. Ob geführte Wanderungen mit dem Fichtelgebirgsverein, Informationen über den Waldumbau, Entdeckungstouren mit Geopark- oder Naturpark-Rangern oder in Form einer Wanderausstellung im Fichtelgebirgsmuseum. Besonders hervorheben möchten wir unsere „Waldwochen“ mit speziellen Angeboten, die zweimal im Jahr stattfinden werden. www.fichtelgebirge.bayern/wald

LANDKREISE & KREISFREIE STÄDTE IM FICHELGEBIRGE



Stadt Bayreuth
Stadt Hof

Landkreis Bayreuth
Landkreis Hof
Landkreis Kulmbach
Landkreis Wunsiedel



Jetzt QR-Code scannen und das Fichtelgebirge online entdecken!

www.treffpunktdeutschland.de/fichtelgebirge

Franken. Oberfranken.
Fichtelgebirge. Fränkische Schweiz.

WILLKOMMEN IM LANDKREIS BAYREUTH

UND
STADT
BAYREUTH



© Touristinformation VG Hollfeld

LANDKREIS BAYREUTH



© Tourismuszentrale Fichtelgebirge/Florian Trykowski

Der Landkreis Bayreuth ist ein ideales Reiseziel für alle, die im Urlaub eine Mischung aus Natur, Erholung, Sport und Kultur suchen. In der Region kommen aktive Besucher genauso auf ihre Kosten wie Wellnessfans oder Kulturliebhaber. Wer gerne in der Natur unterwegs ist, findet hier eine traumhafte Landschaft mit Wäldern, Erhebungen, außergewöhnlichen Stein- und Felsformationen, idyllischen Seen, kleinen Flüssen und Höhlen, die zum Wandern und zum Radeln auf gut ausgebauten Wegenetzen einlädt. Der Fränkische Jura und das Fichtelgebirge sind nicht nur bekannte Wanderregionen, die mit ihren herrlichen Aussichten und abwechslungsreichen Routen begeistern. Wer es etwas sportlicher mag, kann in der Fränkischen Schweiz klettern oder eine Kanutour auf der Wiesent unternehmen und im Fichtelgebirge bei einer Mountainbiketour die herrliche Natur aktiv erleben und genießen. TreffpunktDeutschland.de/bayreuth-region

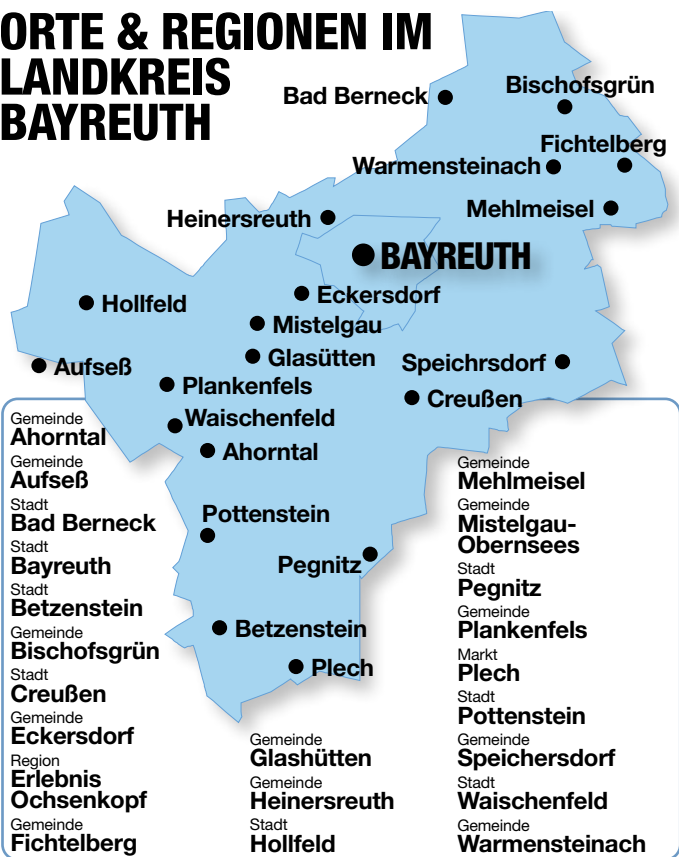


Fichtelsee © Tourismuszentrale Fichtelgebirge/Florian Trykowski



Pottenstein © Tourismuszentrale Fränkische Schweiz/Florian Trykowski

ORTE & REGIONEN IM LANDKREIS BAYREUTH



Landkreis Bayreuth Spannende Abenteuer erwarten die Besucher



© Tourismuszentrale Fränkische Schweiz / Florian Trykowski

Im Sommer warten spannende Abenteuer auf die Besucher wie der Besuch des Bergwerks Gleissinger Fels in Fichtelberg, des Goldberbaumuseums in Goldkronach, des Freilandmuseums Grassemann oder im Wildpark Waldhaus Mehlmeisel. Rasant wird es bei einer Fahrt auf der Dévaltkartbahn oder mit dem Alpine Coaster. Die neue Kabinenbahn auf den Ochsenkopf macht die eindrucksvolle Fichtelgebirgslandschaft mit ihren Erhebungen auch für Familien mit Kinderwägen, Senioren

und Gehbeeinträchtigte barrierearm zugänglich und erweitert das Angebot für Aktivurlauber. Umrahmt von der mächtigen Felsenkulisse des Tales lädt die idyllische Lage des Schöngrundsees in der Fränkischen Schweiz – ob mit Ruder- oder Tretboot – zu einer gemütlichen Bootspartie ein. Das Felsenbad in Pottenstein, am Fuße einer imposanten Felswand gelegen, ist eines der schönsten und ältesten Freibäder Bayerns und bietet natürliches Badevergnügen – ganz ohne Chemikalien.



Jetzt QR-Code scannen
und Landkreis Bayreuth
online entdecken!

www.treffpunktdeutschland.de/bayreuth-region



HOT SPOT ORT

© Detlef Danitz

International bekannt ist die oberfränkische Stadt Bayreuth durch die Wagner-Festspiele. Sicher nicht das einzige Highlight, das die Herzen der Opernfreunde höher schlagen lässt. Das von der Markgräfin Wilhelmine beauftragte barocke Markgräfliche Opernhaus gehört, mit seinem prunkvollen Konzertsaal, zu Recht zum UNESCO Weltkulturerbe. Überhaupt hat Bayreuth für Kulturfreunde viel zu bieten, und muss sich nicht hinter den großen Nachbarn der Metropolregion verstecken. Die hübsche historische Altstadt mit vielfältigen Shopping-Möglichkeiten, das Neue Schloss mit dem Hofgarten und, etwas außerhalb, die Eremitage sind Zeugnisse einer schillernden Vergangenheit.

TreffpunktDeutschland.de/bayreuth



© Detlef Danitz



© Detlef Danitz



Bayreuth Opernhaus
© Achim Bunz / Bayerische Schlösserverwaltung (www.schloesser.bayern.de)

Markgräfliches Opernhaus

Das Opernhaus gilt als das schönste erhaltene Barocktheater und zählt heute zum UNESCO Welterbe. Das Haus ist ganzjährig für Besucher geöffnet. **Opernstr. 14, Bayreuth**



Statue Göttin Diana Schlosspark Fantaisie © Mikhail Butovskiy / Bayreuth Marketing & Tourismus GmbH

Fantaisie und Sanspareil

Die römischen Villen, die Friedrich und Wilhelmine auf ihrer Italienreise 1754/55 kennengelernt hatten, sollen die Anregung für den Bau eines fürstlichen Lustschlosses gewesen sein. Den Namen Fantaisie erhielt das Schloss und der Park von Elisabeth Friederike Sophie, der Tochter des Markgrafenpaares. Der reizvolle Schlosspark ist geprägt von Elementen aus drei wichtigen Stilphasen: Rokoko, Empfindsamkeit und Historismus. Ergänzend dazu wurde im Schloss das erste deutsche Gartenkunst-Museum eingerichtet. Seltene Exponate, Inszenierungen und Kurzfilme stellen dort die Geschichte der mitteleuropäischen Gartenkunst lebendig dar. **Bamberger Str. 3, Eckersdorf**



© LINUS WITTICH Medien / Detlef Danitz

Richard Wagner Museum

Das Museum präsentiert sich dem Besucher mit drei thematisch unterschiedlichen Dauerausstellungen. Der 2015 eröffnete Erweiterungsbau widmet sich der Aufführungsgeschichte der Bayreuther Festspiele. **Richard-Wagner-Str. 48, Bayreuth**



© LINUS WITTICH Medien / Detlef Danitz

Bayreuther Festspielhaus

Angezogen vom prächtigen Opernhaus der Markgräfin Wilhelmine kam Richard Wagner 1871 erstmals nach Bayreuth: die Stadt gefiel ihm so gut, dass er blieb und in der Stadt sein Festspielhaus errichtete. 1876 fand im Festspielhaus auf dem Grünen Hügel nach zweijähriger Bauphase die Uraufführung seines „Ring des Nibelungen statt“. Bis heute sind die Bayreuther Festspiele das bedeutendste Opernfestival Deutschlands und das Festspielhaus zählt zu den besten und größten Opernbühnen der Welt. **Festspielhügel 1-2, Bayreuth**



© LINUS WITTICH Medien / Detlef Danitz

Haus Wahnfried

Rund um Richard Wagners ehemaliges Wohnhaus und seine Grabstätte am Rande des Hofgartens erhalten Interessierte persönliche Einblicke in das Leben des Komponisten. **Richard-Wagner-Str. 48, Bayreuth**



© LINUS WITTICH Medien / Detlef Danitz

Hofgarten

Die Anfänge des Hofgartens lassen sich bis in das 16. Jahrhundert zurückverfolgen. Bereits 1580 befand sich dort ein wesentlich kleinerer, umzäunter Nutz- und Blumen-garten. **Hofgarten, Bayreuth**



Sonnentempel und Orangerie © Meike Kratzer / Bayreuth Marketing & Tourismus GmbH

Altes Schloss Eremitage

Wie das Opernhaus, das Neue Schloss oder der Hofgarten, ist auch die Eremitage Zeugnis des Lebens einer einzigartigen Frau, deren Schaffen bis heute wesentlich das Stadtbild Bayreuths prägt. Die Eremitage gilt als historische Schloss- und Parkanlage von europäischem Rang. Markgräfin Wilhelmine begann ab 1735 mit dem systematischen Ausbau der ehemaligen Einsiedelei. Sie ließ das Alte Schloss neu gestalten und richtete dort ein Musikzimmer und ein japanisches Kabinett ein, beides Meisterwerke des Rokoko. Sie ließ das „Neue Schloss“ errichten, mit dem zentralen Sonnentempel und einer halbkreisförmigen Orangerie um das große Bassin mit seinen Figurengruppen und Wasserspielen. **Eremitage 4, Bayreuth**



Kanalgarten
© Thomas Köhler / Bayerische Schlösserverwaltung www.schloesser.bayern.de



Parnass
© Thomas Köhler / Bayerische Schlösserverwaltung www.schloesser.bayern.de



AHORNTAL

Ahornthal mit Burg Rabenstein
© Burg Rabenstein Event GmbH

Das Ahornthal – eine der bezauberndsten Gegenden der Fränkischen Schweiz. Zum einen das weite, beschauliche Ahornthal, zum anderen Felsenungebüden, die das Ailsbachtal überragen. Ruhige, landschaftlich sehr reizvolle markierte Wanderwege laden zum Erkunden der idyllischen Gegend ein. Im Ailsbach mit seinen Mäandern ist eines der größten Bachmuschelvorkommen zu finden. Das Ahornthal verwöhnt mit herzhafter fränkischer Küche und süffigen Bierspezialitäten aus den ansässigen Brauereien.

Übrigens: Der „Fränkische Gebirgsweg“ führt durch das Ahornthal. TreffpunktDeutschland.de/ahornthal



© Detlef Danitz



© Detlef Danitz



Schloss Aufseß
© Touristinfo VG Hollfeld / Heike Blume

Aufseß

Der Genusort Aufseß liegt inmitten des Erholungsgebietes Fränkische Schweiz. Spaziergänge, Wanderungen, Burgen und Höhlen sorgen für Kurzweile, Erholung und wunderbare Naturerlebnisse.

TreffpunktDeutschland.de/aufsess



© Florian Fraaß

Bad Berneck

Bad Berneck liegt wunderschön eingebettet zwischen sieben Bergen im westlichen Fichtelgebirge und zieht schon seit hunderten von Jahren Freunde der Romantik an. Wer Ruhe und Erholung sucht, ist hier genau richtig: die spannenden Kuranlagen, die historische Altstadt, zahlreiche Burgruinen, das herrliche Ölschnitztal oder ein großartiges Wanderwegenetz machen Bad Berneck zu einem idealen Ausflugsziel für jeden. Bad Berneck gilt auch als ein Paradies für Burgenfreunde. Sechs ehemalige Burgranlagen liegen um den Ort herum verteilt und erwarten ihre Besucher im mittelalterlichen Flair.

TreffpunktDeutschland.de/bad-berneck



© Touristinfo Bad Berneck / Florian Fraaß

Kuranlagen

Mit zwei historischen Kolonnaden und einem Kioskhäuschen der Jahrhundertwende zeigen sich eindrucksvolle Beispiele der Bäderarchitektur. Der Kurpark ist Naherholungsgebiet.

TreffpunktDeutschland.de/bad-berneck



Blick auf das Pilegamtschloß
© Touristinfo Maassenhaus Betzenstein

Betzenstein

Betzenstein, die kleinste Stadt der Fränkischen Schweiz. Noch heute findet man zahlreiche Spuren vergangener Zeiten im mittelalterlichen Städtchen: Zwei Burgen, Pilegamtschloß, Barockkirche und den 92 m tiefen Brunnen aus dem 16. Jahrhundert.

TreffpunktDeutschland.de/betzenstein



Bischofsgrün Ortsansicht
© Simone Werner-Ney / Tourismus GmbH Ochsenkopf

Bischofsgrün

Der idyllisch in der Erlebnisregion Ochsenkopf gelegene Ort Bischofsgrün, eingerahmt von den beiden höchsten Erhebungen Nordbayerns, dem Schneeberg (1053 m) und dem Ochsenkopf (1024 m), ist seit 1992 der einzige Heilklima[1] tische Kurort in Nordbayern. Bischofsgrün ist als Wanderzentrum bekannt und unterhält drei zertifizierte örtliche Wanderwege: der Panoramaweg, der Weißmain-Ochsenkopfsteig und neu die Markgrafenrunde. Wer es ruhiger angehen lassen möchte, findet bei einer Fahrt mit der neuen 10er Kabinenbahn auf den Ochsenkopf den nötigen Ausgleich. Spaß bietet der dortige Alpine Coaster, eine Rodelbahn auf Schienen mit 1100 m Länge, Kreisel, mehreren Kehren und Jumps. Die Ochsenkopf Schanzenarena ist sommers-wie winters Austragungsort für zahlreiche Veranstaltungen.

TreffpunktDeutschland.de/bischofsgruen



© Thomas Köhler / Bayerische Schlösserverwaltung

Schloss Fantaisie

Schloss Fantaisie wurde 1761 begonnen und nach 1763 von Herzogin Elisabeth Friederike Sophie von Württemberg, der Tochter des Bayreuther Markgrafenpaares Friedrich und Wilhelmine, vollendet.

TreffpunktDeutschland.de/eckersdorf




Altstadt
© Josef Holl

Creußen

Weit über die regionalen Grenzen hinaus bekannt, ist die Stadt Creußen für ihre im 17. und 18. Jahrhundert vor Ort hergestellten Steinzeugkrüge. Erstmals erwähnt wurde Creußen bereits im Jahr 1003 als castellum bzw. urbs crusni, was sich auf die frühere Burg - auch Heziloburg genannt - bezieht. Von der ehemaligen Burganlage sind heute obertägig leider keine Reste mehr zu sehen. Ein noch vorhandenes, beeindruckendes Zeugnis der langen Historie ist aber unter anderem die komplett erhaltene Stadtmauer mit ihren Toren, Türmen, dem Verlies und dem Wehrgang. Das Städtchen liegt direkt an der Quelle des Roten Mains sowie am Rande der Fränkischen Schweiz. Die herrlich idyllische Landschaft lädt zu wunderschönen Rad- und Wandertouren ein.

TreffpunktDeutschland.de/creussen



Bayreuth Schloss und Park Fantaisie
© Thomas Köhler / Bayerische Schlösserverwaltung www.schloesser.bayern.de

Eckersdorf

Westlich von Bayreuth gelegen, bietet Eckersdorf ein Wanderwegenetz von über 100 km, das Sie schnell ins Herz der Fränkischen Schweiz mit ihrer herrlichen Landschaft führt. Hier können Sie Natur pur erleben: erholen Sie sich vom Stress des Alltags bei einer Wanderung durch Wiesen und Wälder entlang eindrucksvoller Felsformationen! Eckersdorf liegt zudem am Jean-Paul-Weg, der Sie in Joditz bei Hof beginnend, über die Eremitage in Bayreuth, zu unserem Schloss und Park Fantaisie und weiter bis Sanspareil führt. Schloss Fantaisie wurde im 18. Jahrhundert von Markgrafen-tochter Erzherzogin Elisabeth Friederike Sophie erbaut.

TreffpunktDeutschland.de/eckersdorf

WILDTIERE HAUTNAH ERLEBEN

Wildgehege Hufeisen
im Veldensteiner Forst



- Barrierefreier Rundweg
- Waldspielplatz
- Kletterpark
- Waldlehrpfad



Ein Erlebnis für
Groß und Klein!

Die aktuellen Öffnungszeiten finden Sie unter:
www.wildgehege-hufeisen.de



Terrassengärten in Hollfeld
© Touristinfo VG Hollfeld / Bernd Lippert

Hollfeld

Das mittelalterliche Städtchen Hollfeld mit seiner landschaftlich reizvollen Umgebung bietet zahlreiche kulturelle und sportliche Angebote, die erlebnisreiche und erholsame Urlaubstage versprechen.
TreffpunktDeutschland.de/hollfeld



© Gewerbe- und Tourismusverein Goldkronach

Goldkronach

Goldkronach - das Goldbergwerkstädtchen & Alexander-von-Humboldt-Stadt am Fuße des Fichtelgebirges lädt das ganze Jahr zum Entdecken ein.
TreffpunktDeutschland.de/goldkronach



Rad Fichtelsee
© Cube / Tourismus GmbH Ochsenkopf

Fichtelberg

Am wunderschönen Fichtelsee - im Herzen des Naturparks „Hohes Fichtelgebirge“ - liegt der staatlich anerkannte Luftkurort Fichtelberg (640-801 m über NN) mit seinen Ortsteilen Neubau und Hüttstadt St. Veit. Umgeben von den höchsten Erhebungen des Fichtelgebirges, Schneeberg (1.053 m) und Ochsenkopf (1.024 m), ist Fichtelbergs Umgebung ein Wander- und Mountainbike-Paradies. Ein bestens ausgeschildertes, weitläufiges Wandernetz, auch für Nordic Walker geeignet, Mountainbike-Strecken, Reitmöglichkeiten sowie ein Tennisplatz lassen keine Wünsche offen. Viele ausgezeichnete Ausflugsgaststätten laden zum Verweilen und Kraft tanken ein.
TreffpunktDeutschland.de/fichtelberg



Rathaus und Kirche
© Gemeinde Glashütten

Glashütten

Besucher genießen den Kreislehrgarten mit der barrierefreien Kneippanlage und dem neuen Fitnesspark, den schönsten Biergarten der Region, die Fränkische Schweiz, das nahe Fichtelgebirge.
TreffpunktDeutschland.de/glashuetten



© Constantin Eckert / Gemeinde Fichtelberg

Deutsches Fahrzeugmuseum

Mehr als nur ein Automuseum: Automobil-Klassiker, Traumaautos, Prototypen, Rennsportwagen, Kleinwagen, Motorräder, Flugzeuge, Hubschrauber. Ein Muss für alle Autoliebhaber & Technikinteressierten.
Nagler Weg 9-10, Fichtelberg



© Gemeinde Heinersreuth

Heinersreuth

Nur etwa vier Kilometer nordwestlich der Kreisstadt Bayreuth liegt unsere schöne Gemeinde Heinersreuth im Rotmaintal, die zu den beliebtesten Wohnorten im Landkreis zählt. Die Gemeinde Heinersreuth besteht aus insgesamt 18 Ortsteilen. Das Gemeindegebiet wird weitgehend vom Tal des Roten Mains geprägt. Insgesamt durchfließt der Fluss auf rund fünf Kilometern das Gemeindegebiet. Eine der höchsten und bekanntesten Erhebungen des Gemeindegebiets ist der weithin sichtbare Bleyer, an dessen Hängen sich große Teile des Ortes Heinersreuth befinden. Durch seine Lage ist Heinersreuth ein optimaler Ausgangspunkt für Rad- und Wanderausflüge in die Natur. Im April 2016 wurde der Rot-Main-Auen-Weg, der von Heinersreuth aus durch die idyllische Auenlandschaft mit drei historischen Mühlen führt, eingeweiht.
TreffpunktDeutschland.de/heinersreuth



Luchsbabies mit Mama
© Wildpark Mehlmeisel

Mehlmeisel

Das Naherholungszentrum rund um das Waldhaus Mehlmeisel bietet mit dem Informationszentrum, dem Lehrpfad und dem Wildpark viel Abwechslung.
TreffpunktDeutschland.de/mehlmeisel



St. Rupert-Kapelle
© Touristinformation an der Therme Obernses

Mistelgau-Obernses

Eingebettet in unberührter Natur finden sich hier viele idyllische Wander- und Radwege. Wo einst die Dampflok fuhr, lässt es sich heute beschaulich durch die einmalige Landschaft radeln.
TreffpunktDeutschland.de/mistelgau



© Tourist-Information Stadt Pegnitz

Pegnitz

Einen herrlichen Rundblick über die liebenswerte Stadt mit ihren 45 Ortsteilen und Weilern versprechen die Aussichtstürme auf dem Kleinen Kulm (626 m) und dem Schloßberg (544 m). Idyllisch eingebettet, in den malerischen Naturpark Fränkische Schweiz-Veldensteiner Forst, ist Pegnitz der Ausgangspunkt für Entdeckungstouren zu bizarren Felsen, geheimnisvollen Höhlen und romantischen Tälern. Schon in der Stadt befindet sich eine typische Jura-Formation: auf dem spannenden Wasser-Lehrpfad, vorbei an Pegnitzquelle und Zaußenmühle, erreicht man den rätselhaften Wasserberg mit dem Karstwunder.
TreffpunktDeutschland.de/pegnitz



© Therme Obernses

Therme Obernses

Längst gilt die Therme als mehrfach ausgezeichnete „Perle“ der Fränkischen Schweiz. Das mineralhaltige Thermalwasser kommt aus Urtiefen des Juragesteins. Das Wasser belebt und entspannt zugleich. An der Therme 1, Mistelgau-Obernses



An der Wiesent
© Touristinfo VG Hollfeld / Bernd Lippert

Plankenfels

Die zwischen Wiesen und Wäldern eingebettete Gemeinde Plankenfels hat ihre ländliche Atmosphäre und den bäuerlichen Charme bis heute erhalten. Sie liegt idyllisch an den drei Flüssen Wiesent, Lochau und Truppach und wird vom markanten Plankenstein überragt. TreffpunktDeutschland.de/plankenfels



© Tourist-Info Plech

Plech

Die waldreiche, reizvolle Gegend mit bizarren Felsformationen lädt zur Erholung ein und bietet zahlreiche Freizeitmöglichkeiten wie Wandern, Radfahren oder Klettern.

TreffpunktDeutschland.de/plech



© Tourismusbüro Pottenstein

Pottenstein

Pottenstein, das idyllische, gemütliche, felsenumrahmte Städtchen mit seinen mehr als 30 Ortsteilen, inmitten des Naturparks Fränkische Schweiz gelegen, lädt das ganze Jahr zur Erholung ein. Entlang der „Pottensteiner Erlebnismeile“ reihen sich wie an einer Perlenkette folgende Freizeiteinrichtungen auf: Teufelshöhle, Schöngrundsee mit Ruder- und Tretbootverleih, Felsenbad (Freibad) mit idylischem Biergarten, Sommerrodelbahn, Abenteuer Golf, Fitness- und Gesundheitsclub, Kletterwald, Soccer Golf, Hochseilgarten, Golfplatz, E-Fun-Park, Burg Pottenstein, Scharfrichtermuseum, Minigolfplatz, Freizeit- und Familienbad „Juramar“, Fränkische Schweiz-Museum uvm.

TreffpunktDeutschland.de/pottenstein



Reprokamera © Deutsches Kameramuseum / Kurt Tauber

Deutsches Kameramuseum

Das Museum in Plech gehört mit über 250 Quadratmetern Ausstellungsfläche heute schon zu den bedeutendsten Foto-Museen Europas. Über 30.000 Sammlungstücke, darunter 9.000 Fotoapparate wurden zusammengetragen. (November bis Februar geschlossen.)

Schulstr. 8, Plech



© Gemeinde Speichersdorf

Speichersdorf

Die Gemeinde Speichersdorf mit rund 6.000 Einwohnern ist die drittgrößte Gemeinde im Landkreis Bayreuth und wurde urkundlich erstmals im Jahre 1195 erwähnt. Sie ist bekannt für ihre malerische Landschaft und die Nähe zum Fichtelgebirge, was es zu einem beliebten Ziel für Naturliebhaber macht, da die Region zahlreiche Rad- und Wandermöglichkeiten anbietet. Die optimale Anbindung über die Schiene und die Straße an die Universitätsstadt Bayreuth, zum Großraum Nürnberg, die Städte Weiden und Marktredwitz und die gute soziale Infrastruktur macht Speichersdorf sehr attraktiv. Besonders lebendig ist das kulturelle Leben, das durch zahlreiche Veranstaltungen, Vereine und Feste geprägt wird.

TreffpunktDeutschland.de/speichersdorf



© Fränkische Schweiz Museum

Fränkische Schweiz Museum

In über 43 Räumen beherbergen die Museumsgebäude unterhalb der berühmten Zwillingfelsen neun spannende Ausstellungsabteilungen.

Am Museum 5, Pottenstein



© TZ Fränkische Schweiz / Trykowski

Teufelshöhle Pottenstein

Die größte und bedeutendste der Tropfsteinhöhlen in der Fränkischen Schweiz. Auf einem 1.500 m langen Weg werden die jährlich über 160.000 Besucher durch die großartigen Hohlräume mit ihren einmaligen Tropfsteinen geführt. Schüttersmühle 5, Pottenstein



© Detlef Danitz

Waischenfeld

Entdecken Sie die Vielfalt unserer Heimat: idyllisch umrahmt von Felsen und Burgen laden Wander- und Radwege, Höhlen, Freibäder, die Wiesent und vieles mehr zu Aktiv- oder Entspannungsurlaub ein.

TreffpunktDeutschland.de/waischenfeld



Warmensteinach Ortsansicht © Tourismus GmbH Ochsenkopf

Warmensteinach

Glasmuseum und Freilandmuseum, DévalKart-Bahn, Mountainbike Funpark und dazu Natur pur – in Warmensteinachs grünem Herzen schlagen Erlebnis und Erholung im gemeinsamen Takt.

TreffpunktDeutschland.de/warmensteinach

ERLEBNIS OCHSENKOPF



Ochsenkopf Gipfel © Simone Werner-Ney / Tourismus GmbH Ochsenkopf

Schneeergnügen auf 1.024 Metern! Keine 25 Kilometer von Bayreuth entfernt thront hier der sagenumwobene Ochsenkopf als zweithöchster Berg im Fichtelgebirge. Die vier charmannten Gemeinden Bischofsgrün, Fichtelberg, Mehlmeisel und Warmensteinach reihen sich wie Perlen in rund 600 Metern Höhe um den Namensgeber der Region. Sie versprechen mit ihren Hotels, Pensionen und fränkischen Gaststuben entspannte Urlaubstage im Einklang mit der Natur. Besonders in den Wintermonaten zeigt sich das ganzjährige Reiseziel von seiner schönsten Seite: Eine glitzernde Kristalllandschaft so weit das Auge reicht. Ab Dezember 2024 ist die neue 10er Kabinenbahn Ochsenkopf Süd in Fleckl das neue Highlight.

TreffpunktDeutschland.de/ochsenkopf



Winterwanderung © Manfred Sieber / Tourismus GmbH Ochsenkopf



Nordbahn Ochsenkopf © Ingenieurbüro Dorfmann

EVENTS IN DER REGION...



Fichtelberger Oktoberfest

27.09. - 29.09.2024, Fichtelberg

© Gemeinde Fichtelberg

Mit einem vollen Programm zählen wir auf Euch und ein Wiedersehen in ausgelassener Stimmung zum 43. Fichtelberger Oktoberfest. Das Fichtelberger Oktoberfest bietet bayerische Traditionen inmitten des Fichtelgebirges: zünftige Musik, Trachten, deftige Speisen und frisches Bier sorgen für ausgelassene Stimmung!



© TZ Fraenkische Schweiz / Trykowski

Beschluss der Ewigen Anbetung mit großer Lichterprozession

31.12.2024, Waischenfeld

Dieser Event findet immer am letzten Tag des Jahres um 17 Uhr in Nankendorf, einem Ortsteil von Waischenfeld, statt.



© Bayreuth Marketing & Tourismus GmbH

4 Tolle Tage in Bayreuth

01.03. - 04.03.2024, Bayreuth

Die Bayreuther Innenstadt verwandelt sich in ein lebendiges Farbenmeer voller Tanzauftritte, bunten Marktständen und fantasievollen Verkleidungen verwandeln.

Bayreuther Christkindlesmarkt

25.11. - 23.12.2024, Maximilianstraße, Bayreuth



© Ramona Schürmer / Bayreuth Marketing & Tourismus GmbH

Mit Weihnachtlichem für Augen, Ohren und Gaumen lädt der Bayreuther Christkindlesmarkt zum Besuch ein. Rund sieben Kilometer weihnachtliche Lichterketten schaffen ein unvergleichliches Flair, während zu Füßen der Spitalkirche der Duft von Glühwein und Weihnachtsgebäck die Straßen durchzieht.

Spezial
WEIHNACHTS-
MÄRKTE
IN DER
REGION



© Tourist-Information Bad Berneck / Florian Fraab

Weihnachtsmarkt im Kurpark

14.12. - 15.12.2024, Bad Berneck

Das Programm steht bereits und wir freuen uns sehr, wieder gemeinsam eine Zeit voller Vorfreude auf Weihnachten erleben zu können.



© Gemeinde Speichersdorf

Adventsmarkt

14.12.2024 ab 16 Uhr, Speichersdorf

An zahlreichen Ständen werden rundum die St.-Ägidius-Kirche in Kirchenlaibach kulinarische Köstlichkeiten, Weihnachtsschmuck sowie handwerklich Kunst und vieles mehr angeboten.



© Gemeinde Fichtelberg

Waldweihnacht am Fichtelsee

26.12.2024, Fichtelberg

Abendprogramm mit dem Christkind und dem Nikolaus, begleitet durch ihre Engelchen. Weihnachtliche, musikalische Unterhaltung durch die „Mehlmeisler Dorfmusikanten“. Für das leibliche Wohl ist natürlich auch bestens gesorgt.

Bayreuther Winterdorf

15.10. - 31.12.24, Bayreuth

Pottensteiner Winterzauber

30.11. - 01.12.2024, Pottenstein

Sternenmarkt in St. Georgen

01.12.2024, Bayreuth

Klumpertaler Winterdorf

05.-08.12.2024, Schüttersmühle bei Pottenstein

NOCH MEHR IN DER REGION...



Noch mehr Informationen zu den folgenden Adressen finden Sie online.

Jetzt QR-Code scannen und den Landkreis Bayreuth entdecken!

TreffpunktDeutschland.de/bayreuth-region



© Montan-Stiftung Nordost Bayern

FREIZEIT & SPORT

Silbereisenbergwerk „Gleissinger Fels“ Flecklstrasse/Panoramastraße 95686 Fichtelberg/Neubau
www.besucherbergwerk-fichtelberg.de



© Wiegand Erlebnisberge GmbH

FREIZEIT & SPORT

Erlebnisfelsen Pottenstein

Am Langen Berg 50
91278 Pottenstein
www.erlebnisfelsen-pottenstein.de

Krems, D-91344 Waischenfeld * Gasthof & Landhotel Jöbstel, Harletzsteiner Weg 12 * Hotel zur Post, Marktplatz 8 **WARMENSTEINACH:** Wagners Hotel + Restaurant im Fichtelgebirge, Fleckl 5

GASTRONOMIE

AHORNTAL: Burg Rabenstein, Rabenstein 33 **AUFSESS:** Brauereigasthof Rothenbach, Im Tal 70 **BAD BERNECK:** Gasthaus & Hotel Merkel, Marktplatz 13 **BAYREUTH:** Arvena Kongress Hotel, Eduard-Bayerlein-Straße 5a **BETZENSTEIN:** Betzenstube, Schloßstr. 5 **BINDLACH:** Transmar Travel Hotel, Bühlnstraße 12 **FICHELBERG:** Wagners Hotel & Restaurant Schönblick, Gustav-Leutelt-Str. 18 **GEFREES:** Gasthof Kornbachtal, Kornbach 12 **HOLLFELD:** Nordlicht, Spitalplatz 6 **MEHLMEISEL:** Das Arni's, Waldhausstr. 47 **PLANKENFELS:** Zur Alten Eisenbahn, Wadendorf 47 **PLECH:** Landgasthof „Zur Traube“, Hauptstraße 9 **POTTENSTEIN:** Landhotel Bauernschmitt, St.-Johannes-Str. 25 **WAISCHENFELD:** Café Pension

KUNST & KULTUR

FICHELBERG: Silbereisenbergwerk „Gleissinger Fels“, Flecklstrasse/Panoramastraße **WARMENSTEINACH:** Fichtelgebirgs-Glasmuseum, Oberwarmensteinacher Str. 420 * Freilandmuseum Grassemann

FREIZEIT & SPORT

BETZENSTEIN: Abenteuerwerkstatt Betzenstein, Abenteuerpark/ am Freibad * Freizeitpark Betzenstein, Hauptstrasse 68/ am Freibad **BISCHOFSGRÜN:** Alpine-Coaster, Fröbershammer 27 **HOLLFELD:** Kintoppfreunde Hollfeld, Theresienstr. 8 **MEHLMEISEL:** Klausenlifte Mehlmeisel, Liftstraße **MISTELGAU:** Therme Obersees, An der Therme 1 **PEGNITZ:** CabrioSol Pegnitz, Badstraße 4 **POTTENSTEIN:** Erlebnisfelsen Pottenstein, Am Langen Berg 50 Soccerpark Pottenstein, Am Soccerpark 1 **WARMENSTEINACH:** Dévalkart-Bahn, Oberwarmensteinach 17

ÜBERNACHTUNGEN

AHORNTAL: Burg Rabenstein, Rabenstein 33 **AUFSESS:** Brauereigasthof Rothenbach, Im Tal 70 **BAD BERNECK:** Hotel Pension Blüchersruh, Maintalstraße 50 * Gasthaus & Hotel Merkel, Marktplatz 13 * Hotel Heissingen, An der Ölschnitz 51 * Pension Hofer, Hofer Straße 23 **BAYREUTH:** Arvena Kongress Hotel, Eduard-Bayerlein-Straße 5a * Friedrichs Apartments Bayreuth, Friedrichstraße 8 * HEJ Apartments Bayreuth, Ahornweg 21 **BINDLACH:** Transmar Travel Hotel, Bühlnstraße 12 **FICHELBERG:** Gästehaus Walter, Richardweg 1A * Haus Naabtal, Mühlweg 1a * Hüttstadt Lodge, Ferienpark 57, Hüttstadt * Spirkenhütte Fichtelberg, Mühlberg 9N * Wagners Hotel & Restaurant Schönblick, Gustav-Leutelt-Str. 18 **GEFREES:** Gasthof Kornbachtal, Kornbach 12 **GOLDKRONACH:** Meister Bär Hotel Bayreuth, Berneckerstrasse 4 **MEHLMEISEL:** Das Arni's, Waldhausstr. 47 **MISTELGAU:** Feriendorf Therme Obersees, An der Therme 2, Obersees **PLECH:** Hotel Veldensteiner Forst, Bernheck 38 * Landgasthof „Zur Traube“, Hauptstraße 9 **POTTENSTEIN:** Heumanns Blockhäuser am Wald, Trägweis 3 * Hotel Schwan, Am Kurzentrum 6 Landhotel Bauernschmitt, St.-Johannes-Str. 25, Kirchenbirkg **WAISCHENFELD:** Café Pension Krems, Heroldsberg Tal 17 * Gasthof & Landhotel Jöbstel, Harletzsteiner Weg 12 * Hotel zur Post, Marktplatz 8 **WARMENSTEINACH:** Gästehaus Riedl, Kirchweg 344 * Wagners Hotel + Restaurant im Fichtelgebirge Fleckl 5

Franken. Fichtelgebirge.

WILLKOMMEN IM LANDKREIS WUNSIEDEL I. FICHELGEBIRGE



Prinzenfelsen
© Landratsamt
Wunsiedel i. Fichtelgebirge



Hendelhammer © Tourismuszentrale
Fichtelgebirge / Florian Trykowski

Der Landkreis Wunsiedel i. Fichtelgebirge liegt inmitten des Naturparks Fichtelgebirge und bietet mit seiner vielfältigen Landschaft zu jeder Jahreszeit eine immense Fülle an Erlebnissen – für Aktivurlauber, Genießer sowie Familien, aber auch für die nächsten Touren im Wohnmobil oder den anstehenden Wellnessstrip. Dem Aktivurlaub im Fichtelgebirge kommt eine besondere Bedeutung zu: Ob Wandern, Radfahren oder Wintersport, das Fichtelgebirge lässt sich am besten bei Ausflügen in der freien Natur erleben. Thermen, Bewegung in der Natur, Kneipp-Therapien und Tretbecken versprechen Erholung und Entspannung in unberührter Natur im Naturpark Fichtelgebirge.
TreffpunktDeutschland.de/wunsiedel-region



Hohenberg © Tourismuszentrale
Fichtelgebirge / Florian Trykowski



© Landratsamt
Wunsiedel i. Fichtelgebirge

ORTE IM LANDKREIS WUNSIEDEL I. FICHELGEBIRGE



Gemeinde
**Bad
Alexandersbad**
Stadt
**Hohenberg an
der Eger**
Große Kreisstadt
Marktredwitz

Gemeinde
Nagel
Gemeinde
Röslau
Markt
Thiersheim
Stadt
Thierstein

Stadt
Weißensadt
Stadt
**Wunsiedel i.
Fichtelgebirge**

Landkreis Wunsiedel i. Fichtelgebirge Radregion Bayerisch- Böhmische Bäder



© Landratsamt Wunsiedel i. Fichtelgebirge

Kraftvoll | Prächtig | Einladend - Die Radregion Bayerisch-Böhmische Bäder ist eine Schatzkammer und verbindet eine abwechslungsreiche Landschaft, prächtige Bäder und traditionsreiche Gastlichkeit. Die prunkvollen bayerisch-böhmischen Bäder zogen Dichter, Denker, Künstler und Herrscher seit dem 14. Jahrhundert in ihren Bann. Auf neun Etappen verbindet die abwechslungsreiche Hauptroute insgesamt zehn bayerische und böhmische Heilbäder und Kurorte.

Auf beiden Seiten der deutsch-tschechischen Grenze finden Einheimische und Gäste ein Paradies für Radfahrerinnen und Radfahrer. Egal ob Genussradler, E-Biker oder sportlich ambitioniert, ob allein oder mit der ganzen Familie: die Radregion Bayerisch-Böhmische Bäder beherbergt unglaubliche zehn Bäder, verbindet das Fichtelgebirge mit dem angrenzenden Böhmen und stellt die Themen Gesundheit und Bäder in den Mittelpunkt.
www.radregion-bayern-boehmen.de



**Jetzt QR-Code scannen
und den Landkreis Wunsiedel
online entdecken!**

www.treffpunktdeutschland.de/wunsiedel-region



ALEXBAD © Gemeinde Bad Alexandersbad | Florian Miedl

Bad Alexandersbad

Bad Alexandersbad ist das kleinste Heilbad Bayerns. Schon vor knapp 300 Jahren kamen die Menschen wegen der Wirkung der Heilquelle hierher. TreffpunktDeutschland.de/bad-alexandersbad



© Gemeinde Bad Alexandersbad / Florian Miedl

ALEXBAD

Im Heilbad erwarten Sie ein architektonisch besonderes Panoramabad mit Saunabereich, ein Trainingspark mit modernen Trainingsgeräten sowie ein breites Angebot an Therapie- und Wohlfühlbehandlungen. Markgrafenstraße 28, Bad Alexandersbad



Burg Hohenberg © Stadt Hohenberg

Hohenberg a. d. Eger

Hohenberg ist eine kleine Stadt mit großen Geschichten. Neben dem imposanten Wahrzeichen, „Burg Hohenberg“, gibt es noch viele weitere interessante Highlights in der Stadt zu entdecken. Im Porzellanikon – Staatliches Museum für Porzellan - erfahren Sie alles über das „Weiße Gold“. Die Firma Dibbern bringt mit ihrem Design von Fine-Bone-China eine Wertigkeit zum Ausdruck, die Tradition und Moderne verbindet. Des Weiteren beweist die Hohenberger Manufaktur für Tapeten mit jeder neuen Kollektion, dass man Nachhaltigkeit und Wohngesundheitspraktizieren und gleichzeitig edle Designs hochwertig produzieren kann. Ein Besuch in den Werksverkäufen lohnt sich immer.

TreffpunktDeutschland.de/hohenberg



© Gemeinde Nagel

Nagel

Der staatlich anerkannte Erholungsort Nagel liegt inmitten einer intakten Natur im Naturpark Fichtelgebirge. Das Zusammenspiel von Landschaft, Lage und Klima schafft einen idealen Lebensraum für eine artenreiche Tier- und Pflanzenwelt, in der vor allem die Wildkräuter von besonderer Bedeutung sind. In den weit reichenden Biotopflächen wächst eine Vielzahl von zum Teil seltenen Kräutern. Das Wissen um die Verwendung von Kräutern zur Herstellung von Tees, Gewürzen und Seifen oder ihre Bedeutung für die Medizin hat in Nagel eine lange Tradition, wie ein historisches Kräuterbüchlein von 1600 belegt. Diese Tradition wurde wieder aufgegriffen und neu belebt. TreffpunktDeutschland.de/nagel



© Simone Ney / Gemeinde Rösrau

Rösrau

Rösrau hat ca. 2100 Einwohner mit mehreren Ortsteilen. Es liegt landschaftlich schön am bayerischen Oberlauf der Eger in einer Höhenlage von 555 bis 602 Metern. Die Aussichtsanlage „Zwölf Gipfelblick“ ist geografischer Mittelpunkt des Fichtelgebirges und bietet einen Rundblick auf die umliegenden Berggipfel des Fichtelgebirgs-Hufeisens. Der 602 Meter hohe Aussichtspunkt liegt nördlich der Gemeinde an der Straße nach Dürnberg. 1992 stellte die Gemeinde Rösrau einen Granitfindling auf. Eine achteckige Steinplatte aus blauem Kösseinegranit trägt die Inschrift „Mittelpunkt des Fichtelgebirges Rösrau“ sowie die Flussnamen Main, Saale, Eger und Naab. TreffpunktDeutschland.de/roesrau



MARKTREDWITZ

Historisches Rathaus © Stadt Marktredwitz

Die große Kreisstadt mit historischem Stadtkern bietet abwechslungsreiche Freizeitangebote, herrliche Natur und vielfältige Einkaufsmöglichkeiten. Marktredwitz ist der ideale Ausgangspunkt für Radtouren auf dem Wallenstein-Radweg ins böhmische Eger und Wanderungen auf Premiumwegen durch das Fichtelgebirge und den Steinwald. Der längste Prädikatswanderweg Deutschlands, der Goldsteig, startet in Marktredwitz und führt die Wanderer durch fünf Naturparke und einen Nationalpark bis ins niederbayerische Passau. Das lebendige Stadtzentrum und das Kösseine-Einkaufs-Center laden zum Einkaufen und Flanieren ein. Der Auenpark mit See und Aussichtsturm verspricht Ruhe und Erholung. TreffpunktDeutschland.de/marktredwitz



Wanderer mit Blick auf Marktredwitz © Stadt Marktredwitz



Brunnenlöwe im Markt © Stadt Marktredwitz



Kirche © Markt Thiersheim

Thiersheim

Thiersheim, mit seinen rund 1800 Einwohnern, wurde 1182 erstmals urkundlich erwähnt. Der Ort liegt zentral im Landkreis Wunsiedel im Fichtelgebirge und hat einen eigenen Autobahnanschluss. Bei einem Spaziergang durch Thiersheim mit seinen Ortsteilen kann man sich die evang.-luth. St. Ägidien-Kirche, das Wahrzeichen von Thiersheim, die Tafeln der „Steinernen Chronik“, den malerischen Ortskern und den Sauerbrunnen in Kothigenbibersbach anschauen. Außerdem lohnt sich die Aussicht vom Galgenberg und der Blick von der Hohen Warte. Gut markierte Wanderwege, der grenzübergreifende Themenweg „Weg der Ermutigung“ und der Radweg von Wunsiedel nach Asch, der mitten durch den Ort führt, laden den Gast ein. TreffpunktDeutschland.de/thiersheim



© Markt Thierstein

Thierstein

Thierstein, mit seinen rund 1.150 Einwohnern, liegt im östlichen Fichtelgebirge, zentral im Landkreis Wunsiedel im Fichtelgebirge. Schon von Weitem grüßt die auf einer Meereshöhe von 614 m liegende Burg-ruine. Malerisch liegt sie auf dem Basaltkegel des nach ihr benannten Schloßberges. Sie wurde erstmals 1340 erwähnt und beherrscht die Ortsansicht unseres Fichtelgebirgsortes. Mit einem gut ausgebauten Wander- und Radwegenetz ist Thierstein idealer Ausgangsort für erholsame Ausflüge in die ausgedehnten Wälder der Umgebung oder die romantischen Flusstäler. Unbedingt empfehlenswert ist der Blick von der Burg ruine in die weite Umgebung. TreffpunktDeutschland.de/thierstein



© Stadt Weißenstadt / Kur- & Tourist-Information Weißenstadt

Weißenstadt

Die Stadt liegt ganz idyllisch im Naturpark Fichtelgebirge, eingebettet im Tal der Eger. Sie zeichnet sich durch ihre romantischen Straßenzweige, einzigartige Felsenkeller und historischen Scheunenreihen aus. TreffpunktDeutschland.de/weissenstadt



© Rogg-In Weißenstadt

Roggenmuseum Rogg-In

Das Informationszentrum „ROGG IN“ in Weißenstadt ist einzigartig in Deutschland und bietet neben vielen Informationen zu Anbau, Verarbeitung und Bedeutung des Roggens dem Besucher auch sinnliche Erlebnisse. Goethestraße 25, Weißenstadt



© Siebenquell GesundZeitResort

Siebenquell

Große zusammenhängende Wasserfläche mit vielen Attraktionen, einer Poolbar, Außenbecken und Sonnenliegewiese. Saunalandschaft mit neun Erlebnis- und Themasauen, einer Schneekammer, Saunagarten mit Thermalwasser-Außenbecken und Ruhebereichen. Thermalallee 1, Weißenstadt



Felsenlabyrinth Luisenburg © Stadt Wunsiedel

Felsenlabyrinth Luisenburg

Kaum ein Ort im zentralen Fichtelgebirge vermag so schauerlich und schön zugleich zu sein, wie das Felsenlabyrinth nahe der Stadt Wunsiedel. Wandern entlang von Schluchten und Höhlen. Luisenburg, Wunsiedel



© Greifvogelpark Wunsiedel

„Ich bin gern in dir geboren, kleine aber gute, lichte Stadt“, so beschreibt der bekannte Wunsiedler Dichter Jean Paul seine Geburtsstadt! Überzeugen Sie sich selbst und erleben Sie, bei einem historischen Stadtrundgang, den besonderen Charme unserer klassizistischen Altstadt.

Das imposante Koppentor oder die zahlreichen Brunnen machen einfach nur Spaß entdeckt zu werden. Ob im Alleingang oder mit unseren ausgebildeten Gästeführern, Sie werden erstaunt sein über die reizvollen Zeitzeugen, originellen Geschichten und verwunschenen Winkel Winkel unserer Festspiel- und Energiestadt. TreffpunktDeutschland.de/wunsiedel



Felsenlabyrinth Luisenburg © Stadt Wunsiedel



Felsenlabyrinth Luisenburg © Stadt Wunsiedel

EVENTS IN DER REGION...



Marketredwitzer Krippenweg

26.12.2024 bis 12.01.2025
Marketredwitz

© Stadt Marketredwitz

Der Krippenweg findet jedes Jahr im Stadtgebiet und den Ortsteilen statt. Entstanden ist der Krippenweg im Jahr 1989 aus dem alten Brauch des Krippenschauens. Die Besonderheit des Krippenwegs – die „Kripperer“ öffnen die Türen ihrer Häuser und geben den Besuchern ganz persönliche Einblicke, erzählen Anekdoten und geben so ein unvergleichliches Krippen-Erlebnis.



© Stadt Marketredwitz

Marketredwitzer Weinfest

21.09.2024, Marketredwitz

Gemütlich den Sommerausklang genießen – beim Marketredwitzer Weinfest im romantisch beleuchteten Innenhof an der Pfarrgasse. Eine große Auswahl erlesener Weine und ein köstliches kulinarisches Angebot lassen die Herzen der Genießer höherschlagen.



© Markt Thiersheim

Apfel- und Gartenmarkt

13.10.2024, Thiersheim

Es ist bereits der 14. Apfel- und Gartenmarkt. Die beliebte Veranstaltung mit über 100 Fieranten findet mit dem Thema „Querbeet durch den Gemüsegarten“ von 10.00 – 17.00 Uhr statt.



Selber Weihnachtsmarkt

29.11. - 22.12.2024, Martin-Luther-Platz, Selb

Spezial
WEIHNACHTS-
MÄRKTE
IN DER
REGION

© Wilma&Friends / Große Kreisstadt Selb

Mitten auf dem Marktplatz im Herzen der Porzellanstadt Selb steht Deutschlands größter mit Porzellan geschmückter Weihnachtsbaum. Er bildet einen wunderbaren Übergang zum gemütlichen Weihnachtsmarkt mit seiner kleinen, aber feinen Budenstadt auf dem Martin-Luther-Platz vor St. Andreas.



© Gemeinde Nagel

Winterzauber

Weihnachtsmarkt am und im Haus der Kräuter

01.12.2024 13-18 Uhr, Nagel

Dieser kleine aber feine Weihnachtsmarkt ist inzwischen fester Bestandteil im Kräuterdorf. Im ganzen Haus präsentieren regionale Fieranten ein vielfältiges Angebot.



© Markt Thiersheim

Thiersheimer Weihnachtsmarkt

12.12.2024, Thiersheim

Der kleine gemütliche Weihnachtsmarkt mit seinem einzigartigen Flair und hübsch dekorierten Weihnachtsbuden sind immer einen Besuch wert. Der Markt findet von 14:00 – 20:00 Uhr statt.

Franken.

WILLKOMMEN IN DER FRÄNKISCHEN SCHWEIZ



Burg Pottenstein
Teufelshöhle Pottenstein
© TZ Fränkische Schweiz
/ Florian Trykowski

Willkommen im Land der Burgen, Höhlen und Genüsse

Die im Städtedreieck Nürnberg, Bamberg und Bayreuth gelegene Fränkische Schweiz steht für gute Luft, gutes Essen und gute Laune – und natürlich noch für vieles mehr. Familien mit Kindern erleben hier einen Urlaub, der ganz individuell an ihre Bedürfnisse angepasst ist. Genießer können sich durch das reichhaltige Bier-, Brand- und Schmankerlangebot schlemmen. Liebhabern von Aktivurlaub wird in Sachen Wandern, Radeln, Angeln, Kanufahren und Co. allerhand geboten. Kurzum: In der beliebten Tourismusregion findet jeder seinen Traumurlaub. Mit ihren romantischen Tallandschaften, überragt von 35 mittelalterlichen Burgen und Ruinen, ist die Fränkische Schweiz das Urlaubsparadies schlechthin in Deutschland. Aktive Urlauber können sich bei einer Radtour oder Wanderung durch die idyllische Umgebung so richtig auspowern. Mehr als 4.000 Kilometer markierte Wanderwege mit bis zu 200 Metern Höhenunterschied machen den besonderen Reiz dieses Wandergebiets aus. Ob Wandern auf dem „Frankenweg“, dem „Fränkischen Gebirgsweg“ oder entlang der Deutschen Burgenstraße – hier gibt es ausgearbeitete Touren für jeden Geschmack und Schwierigkeitsgrad. Radfreunde können eine der vielen Radtouren nutzen, um so richtig in die Pedale zu treten. Wer es etwas ruhiger angehen lassen möchte, leiht sich ein E-Bike aus. Immer bequem in der passenden Geschwindigkeit und vor allem ohne große Anstrengung unterwegs, ist das E-Biken ideal für jede Altersklasse.

Tourismuszentrale Fränkische Schweiz

Oberes Tor 1, 91320 Ebermannstadt,
Tel.: 09191 861054, info@fraenkische-schweiz.com,
www.fraenkische-schweiz.com



Wiesent bei Streitberg
© TZ Fränkische Schweiz /
Florian Trykowski



Steinerner Beutel Waischenfeld
© TZ Fränkische Schweiz /
Florian Trykowski

Fränkisches Schweiz Bierkultur



Lizenz: CC BY SA © TZ Fränkische Schweiz / Florian Trykowski

Die Fränkische Schweiz ist bekannt für ihre ausgeprägte Bierkultur. Insgesamt 74 Brauereien gibt es in der Tourismusregion zwischen Nürnberg, Bamberg und Bayreuth. Als Ort mit der höchsten Brauereidichte weltweit steht die oberfränkische Gemeinde Aufseß sogar im Guinnessbuch der Rekorde.

Doch nicht nur in Aufseß, sondern überall in der Fränkischen Schweiz wird Bier selbstgebraut. Die vielen kleinen Brauereien, produzieren den Gerstensaft nach

alten Familienrezepten, ausgeschenkt wird das Bier oft nur in der zugehörigen Gaststätte. Unter Garantie ist hier für jeden Bierliebhaber das Passende dabei. Um möglichst viele Biersorten kennenzulernen, gibt es überall in der beliebten Tourismusregion Bierkellerführungen oder ausgedehnte Wander- und Radwege von einer Brauerei zur nächsten. Bei einigen Bierwanderungen können sich Teilnehmer sogar ein Bierdiplom erwandern.

www.fraenkische-schweiz.com/bier

LANDKREISE & KREISFREIE STÄDTE IN DER FRÄNKISCHEN SCHWEIZ



Landkreis
Bamberg
Landkreis
Bayreuth

Landkreis
**Erlangen-
Höchstadt**
Landkreis
Forchheim



Jetzt QR-Code scannen und dir Fränkische Schweiz online entdecken!

www.treffpunktdeutschland.de/fraenkische-schweiz

Fränkische Schweiz.

WILLKOMMEN IM LANDKREIS FORCHHEIM



Gößweinstein
© Detlef Danitz



Blick ins Wiesental bei Streitberg
© Detlef Danitz

Eingebettet in die Fränkische Schweiz, besticht die Region durch markante Felsformationen und idyllische Täler wie das Wiesental. Wander- und Radwege wie der Pretzfelder Kirschenweg und der Fünf-Seidla-Steig, der fünf lokale Brauereien verbindet, laden zur Erkundung ein. Die Stadt Forchheim selbst fasziniert mit ihrem historischen Stadtkern, dem Alten Rathaus aus dem 14. Jahrhundert und der Kaiserpfalz, einem historischen Museum. In Ebermannstadt können Besucher das Heimatmuseum besuchen und eine Fahrt mit der Museumsbahn unternehmen. Gößweinstein beeindruckt mit der barocken Basilika und der imposanten Burg Gößweinstein. Die Binghöhle in Streitberg und die Teufelhöhle in Pottenstein faszinieren mit ihren Tropfsteinformationen und Höhlenführungen. TreffpunktDeutschland.de/forchheim-region



Niederfellendorf
© Dampfbahn Fränkische Schweiz e.V.



Blick auf Gößweinstein
© Detlef Danitz

ORTE & REGIONEN IM LANDKREIS FORCHHEIM



Stadt
Ebermannstadt
Gemeinde
Effeltrich
Markt
Eggolsheim
Markt
Egloffstein
Stadt
Forchheim

Markt
Gößweinstein
Stadt
Gräfenberg
Markt
Hiltoltstein
Gemeinde
Kircherehnbach

Gemeinde
Obertrubach
Markt
Pretzfeld
Gemeinde
Weißenohe
Markt
Wiesental

DIE FRÄNKISCHE SCHWEIZ



Unterwegs im Land der
Burgen, Höhlen & Genüsse.



Bildnachweise: © Trnkowsky



Jetzt QR-Code scannen
und den Landkreis Forchheim
online entdecken!

www.treffpunktdeutschland.de/forchheim-region

fraenkische-schweiz.com

Bestellen Sie
KOSTENLOS
INFOMATERIAL





EBERMANNSTADT

© TMO Bilderwelten / Tom Schneider

In Ebermannstadt erleben Sie die Fränkische Schweiz hautnah: Die malerische kleine Altstadt mit ihren Fachwerkhäusern, Restaurants, Eisdielen und kleinen Geschäften lädt zum Bummeln und Verweilen ein. Das vielfältige gastronomische Angebot und die gute ÖPNV-Anbindung machen Ebermannstadt zum perfekten Ausgangsort für Ihre Outdooraktivitäten: Von der E-Bike-Tour, über den Wanderausflug bis zur Golfrunde. Entdecken Sie im Heimatmuseum die Stadtgeschichte oder kommen Sie auf zahlreichen kulturellen Veranstaltungen mit den Einheimischen in Kontakt. Echt fränkisch! TreffpunktDeutschland.de/ebermannstadt



© TMO Bilderwelten / Tom Schneider



© TMO Bilderwelten / Tom Schneider



„1000-jährige“ Linde
© Gemeinde Effeltrich

Effeltrich

Erstmals gesichert urkundlich erwähnt im Jahr 1296. Im Ortszentrum sind die Wahrzeichen die „1000-jährige“ Linde und die Wehrkirche St. Georg Effeltrich. Effeltrich ist bekannt für die ortsansässigen Baumschulen. TreffpunktDeutschland.de/effeltrich



© Detlef Danitz

Eggolsheim

Erholung pur, ein Geheimtipp für Wanderer, Radfahrer, für Naturliebhaber und Genießer hervorragender fränkischer Gastronomie. Der Markt Eggolsheim ist für viele Aktivitäten ein Ausgangspunkt. TreffpunktDeutschland.de/eggolsheim



© Detlef Danitz

Schleuse Nr. 94 Historische Schleuse

Die „Schleuse 94“ ist die einzige begehbare der ehemals 100 Schleusen des alten Ludwig-Donau-Main-Kanals von Kelheim an der Donau bis Bamberg am Main. **Abzweig Eggolsheim der Staatsstraße 2244**



© Detlef Danitz

Egloffstein

Genießen Sie die Aussicht von der tausendjährigen Burg Egloffstein oder von den Burgruinen Bärnfels und Wolfsberg und erleben Sie die geschichtsträchtigen Räume bei der Führung mit dem Burgherrn. TreffpunktDeutschland.de/egloffstein

Genießen Sie in gepflegter Atmosphäre hervorragende Küche mit aufmerksamem Service. In unserem Hotel werden Sie sich, dank komfortabler Gästezimmer und einer kleinen Wellness-Anlage, wohlfühlen. Wenn Sie wünschen, runden unsere selbstgebrannten Schnäpse den Tag zu Ihrer Zufriedenheit ab.

Herzlich willkommen bei uns!

HOTEL-GASTHOF RESENGÖRG
Georg und F. Schmitt OHG · Hauptstr. 36 · 91320 Ebermannstadt
Tel. 09194-73930 · Fax 09194-739373 · info@resengoerg.de



Wildluchs © Landratsamt Forchheim
Wildpark Hundshaupten / Amadeus Persicke, amse@live.de

Wildpark Hundshaupten

Mitten in der Fränkischen Schweiz spaziert der Nandu umher, grasen das Wisent und norwegische Fjordpferde. Aber auch anderen heimischen Wildtieren und alten Haustierrassen begegnet man im Wildpark Hundshaupten.

Mehrere Rundwege führen durch das Gelände. Man wandert zum Beispiel auf dem „Panoramaweg“ vorbei am Wisentbereich und durch die Freigehege von Rot-, Dam- und Muffelwild. Oder man folgt dem Felsenweg durch das Revier von Wolf, Luchs und Waldschaf. Entlang des Naturlehrpfades liegen die Gehege von Waschbär, Nandu und Pfau sowie die Volieren der Waldkäuze und Uhus.

Hundshaupten 62, Egloffstein



Fachwerk
© Stadt Forchheim Tourist-Information

Forchheim

Als eine der ältesten Städte Frankens hat sich Forchheim mit seinen vielen Fachwerkhäusern und der Festungsanlage ein historisches Erscheinungsbild vom Mittelalter bis zum Barock bewahrt.

TreffpunktDeutschland.de/forchheim



© Stadt Forchheim Tourist-Information

WALK OF BEER

In Forchheim stehen die WALK OF BEER-Sterne für die Braustätten und sind vor den Brauereien Hebandanz, Neder, Greif, der Brauereigaststätte Eichhorn und am Fuß des Kellerwaldes eingelassen. **Forchheim**



© Detlef Danitz

Königsbad

Im Erlebnisbad erwartet Sie Badespaß und Entspannung für Groß und Klein. Egal zu welcher Jahreszeit – der großzügige Freibadpark und das vielseitig gestaltete Erlebnishallenbad laden zum Entdecken und Genießen ein. **Käsrothe 4, Forchheim**



© Detlef Danitz

Kaiserpfalz Pfalzmuseum

4 Museen unter 2 Dächern können Sie bei uns besichtigen: Das Archäologiemuseum Oberfranken erzählt von der ersten Besiedlung 500.000 v. Chr. mit den Neandertalern bis an die Schwelle der Neuzeit im 18. Jahrhundert. **Kapellenstr. 16, Forchheim**



© Detlef Danitz

Gräfenberg

Das schmucke mittelalterliche Städtchen Gräfenberg mit seinem historischen Stadtkern ist Ausgangspunkt vieler schöner Wanderungen in die Fränkische Schweiz.

TreffpunktDeutschland.de/gräfenberg



Basilika Gößweinstein © Detlef Danitz

Gößweinstein

Der Markt Gößweinstein im Herzen der Fränkischen Schweiz gehört zu den landschaftlich reizvollsten Gegenden Deutschlands.

TreffpunktDeutschland.de/goessweinstein



© Tourismusverein Südliche Fränkische Schweiz e.V.

Hiltpoltstein

Schon von weitem ist Hiltpoltstein zu erkennen. Die imposante Burg prägt das Ortsbild und ragt weit über die Häuser hinaus.

TreffpunktDeutschland.de/hiltpoltstein



© Detlef Danitz

Wallfahrtsbasilika Gößweinstein

Die Basilika Gößweinstein, ein bedeutendes Barockbauwerk in der Fränkischen Schweiz, wurde zwischen 1730 und 1739 erbaut und ist dem Heiligen Dreifaltigkeit geweiht. Architekt war Balthasar Neumann.

Balthasar-Neumann-Str. 2, Gößweinstein



© VG Kirchehrenbach

Kirchehrenbach

Kirchehrenbach, an Wiesent und Ehrenbach, am Hang des „Walberla“ gelegen, ist der nördliche Zugang zum großen Naturschutzgebiet Ehrenbürg. Die mächtige Bartholomäuskirche überragt ein Dorf mit vielen alten Fachwerkbauten. Das „Walberla“ mit Kapelle, das Naturdenkmal „Steinerne Frau“, die Wiesenthauer Nadel und der Rodenstein mit der traumhaften Fernsicht - sind das Ziel vieler Wanderer und Kletterer aus nah und fern. Ein reges Vereinsleben mit Straßenkirchweih und vielen Festen; alljährlicher Besuchermagnet hierbei - das Walberlafest am 1. Maiwochenende. Im Tal besonders sehenswert: seltenes Nadelwehr und Mühle an der Wiesent.

TreffpunktDeutschland.de/kirchehrenbach



„Keltenschädel“ von Gerhard Hex © Kunst- und Kulturverein Kirchehrenbach e. V.

Skulpturenweg Walberla

Zwischen Kirchehrenbach und Schlaifhausen ist ein Skulpturenweg entstanden. Ein Spaziergang entlang dieser Freiluftausstellung auf dem Walberla belohnt mit einzigartigen An- und Ausichten. Zur Ehrenbürg, Kirchehrenbach




© Detlef Danitz


Leutenbach

Idyllisch gelegen am Aufstieg zum Walberla in der Fränkischen Schweiz, ist ein malerisches Dorf, das Besucher mit seinem Charme begeistert. Die historische Kapelle St. Moritz mit ihrer Einsiedelei und dem romantischen Wasserfall lädt zu besinnlichen Momenten ein.

TreffpunktDeutschland.de/leutenbach 18

DAS AUSFLUGSZIEL FÜR FAMILIEN!



WILDPARK HUNDSHAUPTEN

Wildpark Hundshaupten
 Hundshaupten 62
 91 349 Eglloffstein
 Tel. 09191 86 1280

Öffnungszeiten + Infos:

TIERPATENSCHAFT
 Werden Sie Pate für eine Tierart – Ihre Unterstützung kommt allen bei uns gehaltenen Tieren zugute!
 Tolle Geschenkidee!
 Abschluss auch online möglich.

NATUR UND TIERE ERLEBEN... www.wildpark-hundshaupten.de

Entdecken Sie den Wildpark auf dem neu gestalteten barrierefreien Rundweg, den man bequem mit Kinderwagen oder Rollstuhl befahren kann. Knapp 40 heimische und seltene Tierarten leben bei uns in der abwechslungsreichen, weitläufigen Parklandschaft inmitten der Fränkischen Schweiz. Entfliehen Sie dem Alltag und erleben Sie bei uns Natur und Tiere hautnah.

Der große Abenteuerspielplatz bietet viel Kletterspaß für die Kids und auf dem Generationenspielplatz dürfen Gäste jeden Alters klettern, toben und Spaß haben.

Wir bieten für den Kindergeburtstag schöne Programme an und bei unseren Themenführungen dürfen Sie hinter die Kulissen des Wildparks schauen. Erleben Sie im Wildpark Hundshaupten eine unvergesslich schöne, tierische Zeit mit der ganzen Familie! Der Tierpark ist ganzjährig geöffnet.

UNSER GESCHENK-TIPP:
 Eintrittsgutscheine oder Tierpatenschaften, die beide online bestellt werden können. Unterstützen Sie unseren Wildpark mit einer Tierpatenschaft. Sie können Ihr Patentier aus einer Vielzahl von Tieren wählen. Schon ab 30 Euro im Jahr können Sie uns mit einer Tierpatenschaft unterstützen.

www.wildpark-hundshaupten.de



Römerbrücke
© Schneider

Obertrubach

Außergewöhnliche Felslandschaften, atemberaubende Natur, alte Mühlen und stolze Burgruinen säumen die Wege im Trubachtal, einer der schönsten Tallandschaften der Fränkischen Schweiz. Obertrubach lädt zu den beliebtesten Aktivitäten in freier Natur ein: Klettern an rauen Dolomitenfelsen, Mountainbiken oder Radeln auf den Touren im Trubachtal, unbeschwertes Wandern auf den gepflegten Themen- und Rundwegen durch Bilderbuchlandschaften, wo sich manche wildromantische Naturschönheit entdecken lässt. Obertrubach ist zu jeder Jahreszeit eine Reise wert. Unsere Tourismusgemeinde besticht durch herausragende Gastronomie, Gastfreundschaft und Gastlichkeit.

TreffpunktDeutschland.de/obertrubach



© Detlef Danitz

Pinzberg

Eingebettet in die malerische Landschaft Bayerns liegt die idyllische VG Gosberg mit den Gemeinden, Kunreuth, Pinzberg, Wiesenthau, ein wahrer Geheimtipp für Reisende. Die VG liegt in der Qualitätswanderregion Fränkische Schweiz. TreffpunktDeutschland.de/pinzberg



Schloss und St. Kilian
© Markt Pretzfeld Martin Landeck

Pretzfeld

Hier ist gut Kirschen essen. Pretzfeld ist ein historisch bedeutender Ort im Machtbereich der ehemaligen Fürstbischöfe von Bamberg und den Hohenzollerschen Markgrafen.

TreffpunktDeutschland.de/pretzfeld



Kirche
© Gemeinde Weilersbach

Weilersbach

Der Ort liegt eingebettet in schöne Waldgebiete am Eingangstor zur Fränkischen Schweiz. Sehenswert ist die hoch über dem breiten Wiesental auf einem südlichen Bergvorsprung der Langen Meile gelegene St. Nikolauskirche zu Reifenberg, im Volksmund „Vexierkapelle“ genannt.

TreffpunktDeutschland.de/weilersbach



© Markt Pretzfeld

Schloss Pretzfeld

Auf einer Anhöhe steht das Pretzfelder Schloss mit der Gemäldeausstellung des neoimpressionistischen Malers Curt Herrmann. Das Schloss (die erste Urkunde stammt aus dem Jahr 1145) wechselte im Laufe der Geschichte immer wieder den Besitzer.

TreffpunktDeutschland.de/pretzfeld



© Tourismusverein Südliche Fränkische Schweiz e.V.

Weissenohre

Bekannt durch die Lillachquelle, die ihren Ursprung in einem nahe gelegenen Buchenwald hat. Im Laufe der Zeit haben sich eindrucksvolle Sinterstufen gebildet. TreffpunktDeutschland.de/weissenohre



© Touristinformation Wiesental

Wiesental

Tief eingeschnittene Täler, mit pittoresken Felsformationen, zwischen üppigen Mischwäldern und weit ausgedehnte Hochflächen prägen das Bild der Landschaft.

TreffpunktDeutschland.de/wiesental

EVENTS IN DER REGION...



08.09.24 - 20.10.24, Stadtpark, Forchheim

© Kai Hoglar / Stadt Forchheim

Die großformatige Foto-Ausstellung FOTOPARK FORCHHEIM im Stadtpark wurde im Jahr 2022 zum Besuchermagnet! Auch heuer kommen internationale Fotograf*innen und regionale Fotogruppen zum Event.



© Heimatmuseum Ebermannstadt

Patente Franken

Sonderausstellung

03.03. bis 30.10.2024, Heimatmuseum, Bahnhofstraße 5, Ebermannstadt

Die Ausstellung „Patente Franken“ erzählt von Personen, die in Franken Dinge erfunden, entdeckt oder entwickelt haben. Unter anderem den Erfinder der Wiener Würstchen.



© TZ Fraenkische Schweiz / Trykowski

Tag der offenen Brennereien und Brauereien

20.10.2024, von 10.00 bis 17.00 Uhr. Rund ums Walberla

Insgesamt nehmen 13 Brennereien und 3 Brauereien teil.



Forchheimer Weihnachtsmarkt

29.11. - 24.12.2024, Forchheim

Spezial
WEIHNACHTS-
MÄRKTE
IN DER
REGION

© Stadt Forchheim

Heuer gruppieren sich mehr als 25 weihnachtlich dekorierte Buden in der historischen Altstadt in der Sattlerstorstraße. In den hölzernen Buden werden neben kulinarischen Weihnachtsklassikern wie Bratwurst und Glühwein unter anderem auch Socken, heiße Maroni und Produkte aus Olivenholz angeboten.



© Florian Trykowski / Tourist-Info Gößweinstein

Gößweinsteiner Weihnachtsmarkt

13.12.2024 - 15.12.2024, Gößweinstein

Es wird ein vielseitiges und abwechslungsreiches Sortiment in den über 30 Verkaufsständen geboten, die sich unterhalb der Burg aufreihen.

NOCH MEHR IN DER REGION...



Noch mehr Informationen zu den folgenden Adressen finden Sie online. Jetzt QR-Code scannen und den Landkreis Forchheim entdecken!

TreffpunktDeutschland.de/forchheim-region

Franken.

WILLKOMMEN IM STEIGERWALD



Eschenau; Iphofen, Terroir f
© Steigerwald Tourismus e.V. /
Fotograf Florian Trykowski

Fränkische Vielfalt pur

Umgeben von den Metropolen Nürnberg, Würzburg und der UNESCO-Weltkulturerbestadt Bamberg liegt die Urlaubsregion Steigerwald. Landschaftlich, kulinarisch und kulturell – der Steigerwald ist fränkische Vielfalt pur. Das Wander- und Radparadies, in dem alle fränkischen Regierungsbezirke aufeinander treffen, besteht überwiegend aus Naturpark. Entlang der Wegenetze wachsen die ältesten Buchen Deutschlands. Im Westen des Steigerwalds zeigt sich ein anderes Landschaftsbild: An sonnenverwöhnten Hängen wachsen ausgezeichnete Weine. Bereits ab April locken zahlreiche Winzerstuben und traditionelle Weinfeste viele Gäste aus nah und fern in ihre romantischen Weinorte.

Neben dem Wein ist die Region auch für ihre vielen kleinen Familienbrauereien bekannt. Bierliebhabern aus aller Welt bieten sie in und um Bamberg sowie im Aischgrund die Möglichkeit, echte fränkische Biervielfalt zu genießen und zu erleben. Wegen seiner vielen Karpfenteiche im Aischtal wird der Steigerwald auch „Land der 1000 Teiche“ genannt. Der „Aischgründer Spiegelkarpfen“ ist von September bis April eine beliebte Delikatesse.

Ein besonderes Wander-Highlight: der als Qualitätsweg ausgezeichnete SteigerwaldPanoramaweg mit seinen begeisterten Aussichtspunkten.

Welterbe Bamberg, die Barockanlage Weißenstein, die Zisterzienser-Abtei in Ebrach oder das Freilandmuseum in Bad Windsheim sorgen für kulturelle Höhepunkte.

Steigerwald Tourismus e.V.

Hauptstraße 10-12, 91443 Scheinfeld, Tel.: 09162 57549990, kontakt@steigerwaldtourismus.com, www.steigerwaldtourismus.com



Steigerwaldzentrum
© Steigerwald Tourismus e.V. /
Fotograf Florian Trykowski



Abstwind
© Steigerwald Tourismus e.V. /
Fotograf Florian Trykowski

Steigerwald Wein-Genusswanderungen



Bullenheim
© Steigerwald Tourismus e.V. / Fotograf Florian Trykowski

Die beste Zeit den Steigerwald mit Augen, Ohren und Geschmacksnerven zu erfahren und zu erleben startet mit der im September beginnenden Traubenlese. Besonders bei Waldwanderungen und beim Blick von Aussichtspunkten auf Weinberge und Täler zeigt sich jetzt ein prächtiges Farbenspiel der Natur. Ein buntes Blättermeer mit leuchtenden Rot-, Orange-, Gelb- und Grüntönen durchzieht die Landschaft. Ein Anblick, der einen ehrfurchtsvoll innehalten lässt. Weiter geht es durch Reihen bunter Rebstöcke mit ihren prallen Trauben, um zwischendurch ein, zwei Gläser leckeren fränkischen Wein direkt bei den Winzern zu probieren. Zahlreiche Häckerwirtschaften laden zur Verköstigung mit selbsterzeugten Weinen, fränkischen Brot, Käse- und Wurstspezialitäten ein. Auf den abwechslungsreichen, sehenswerten und gut ausgeschilderten Wanderwegen geht es dann frisch gestärkt weiter auf den Wein-Genusswanderungen im herbstillichen Steigerwald.



© Steigerwald Tourismus e.V. / Fotograf Florian Trykowski

TreffpunktDeutschland.de/steigerwald

LANDKREISE & KREISFREIE STÄDTE IM STEIGERWALD

LANDKREIS HASSBERGE
 LANDKREIS SCHWEINFURT
 LANDKREIS BAMBERG
 LANDKREIS KITZINGEN
 LANDKREIS ERLANGEN-HÖCHSTADT
 LANDKREIS NEUSTADT A.D. AISCH-BAD WINDSHEIM

Stadt Bamberg
 Landkreis Bamberg
 Landkreis Erlangen-Höchstadt
 Landkreis Hassberge
 Stadt Kitzingen
 Landkreis Neustadt an der Aisch-Bad Windsheim
 Landkreis Schweinfurt



Jetzt QR-Code scannen und den Steigerwald online entdecken!

www.treffpunktdeutschland.de/steigerwald

Franken. Steigerwald. Fränkische Schweiz.
Obermain-Jura. Naturpark Haßberge.

WILLKOMMEN IM LANDKREIS BAMBERG

UND
STADT
BAMBERG



© Tourist-Information
Fränkische Toskana /
Dietmar Denger



© Tourismusverband Franken / Andreas Hub

Der Landkreis Bamberg, eingebettet zwischen den Naturparks Fränkische Schweiz, Steigerwald und Haßberge, begeistert Naturliebhaber wie Sportenthusiasten. Aktivitäten wie Radfahren, Wandern, Klettern, Kanufahren und Golfen finden hier beste Voraussetzungen. Das Bamberger Land ist aber nicht nur Naturparadies, sondern auch kultureller und kulinarischer Hotspot. Burgen, Schlösser, Kirchen, Klöster und Museen prägen das kulturelle Erbe. Die Stadt Bamberg mit Dom, Neuer Residenz und Altstadtensemble als UNESCO-Weltkulturerbe, zieht Besucher weltweit an. Die Freude an den schönen Dingen des Lebens ist allgegenwärtig, besonders in der typisch fränkischen Küche. Traditionelle Bierkeller und urige Gastwirtschaften laden zum Genießen ein. TreffpunktDeutschland.de/bamberg-region

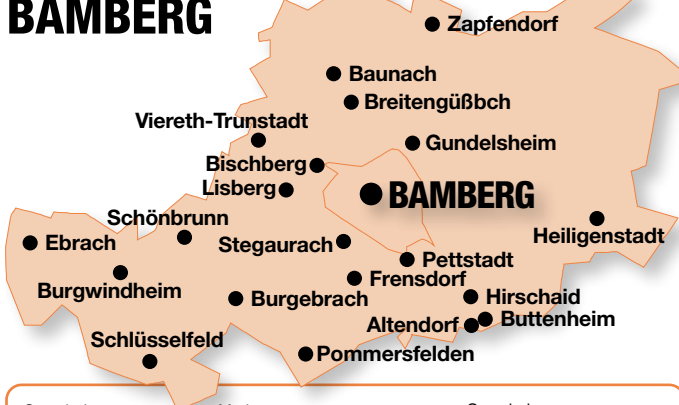


© Christian Martin



© Christian Martin

ORTE & REGIONEN IM LANDKREIS BAMBERG



Gemeinde Altendorf	Markt Ebrach	Gemeinde Pommersfelden
Stadt Bamberg	Region Fränkische Toskana	Stadt Schlüsselfeld
Stadt Baunach	Gemeinde Frensdorf	Gemeinde Schönbrunn i. Steigerwald
Gemeinde Bischberg	Gemeinde Gundelsheim	Gemeinde Stegaurach
Gemeinde Breitengüßbach	Markt Heiligenstadt	Gemeinde Viereith-Trunstadt
Markt Burgebrach	Markt Hirschaid	Markt Zapfendorf
Markt Burgwindheim	Gemeinde Lisberg	
Markt Buttenheim	Gemeinde Pettstadt	



Jetzt QR-Code scannen
und den Landkreis Bamberg
online entdecken!

www.treffpunktdeutschland.de/bamberg-region

Landkreis Bamberg Entdecke die Wanderregion Bamberger Land

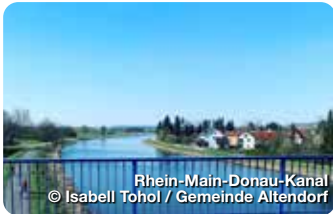


© LRA Bamberg

Wildromantische Burgen, prachtvolle Schlösser, sagenumwobene Orte und bizarre Felsformationen – das ist die Kulisse für Wanderungen im Bamberger Land. Zahlreiche Tages- und Halbtagestouren mit unterschiedlichsten Anforderungen und Streckenlängen bietet das Bamberger Land vor allem den Genusswanderern. Die Themenvielfalt reicht dabei von echten Naturerlebnissen über kulturelle und historische Momente bis hin zu kulinarischen Besonderheiten und der regionalen Bierkultur. Stadtpaziergänge in Bamberg, Bierwanderungen in romantischen Landschaften, Naturgenuss mit Panoramaaussichten, Wanderungen zu Burgen und Schlössern oder die Entdeckung sagenhafter Ort, für jeden Wanderer gibt es das richtige Angebot. Also die Wanderstiefel geschnürt und los geht's – ein Wanderausflug ins Bamberger Land ist immer ein ganz besonderes Erlebnis.



© F. Trykowski



Rhein-Main-Donau-Kanal
© Isabell Tohol / Gemeinde Altendorf

Altendorf

Der Erholungscharakter ist durch die Nähe der Fränkischen Schweiz, der direkt angrenzenden Natur aber auch durch die Lage an der Regnitz sowie dem Rhein-Main-Donau-Kanal und den vielen Baggerseen direkt vor Ort gegeben. TreffpunktDeutschland.de/altendorf



Klein Venedig
© FrankenTourismus / Holger Leue

Bamberg

Erleben Sie eine Stadt voller Geschichte und Kultur, im Mittelalter erschaffen und bis heute erhalten. Die Bamberger Altstadt gehört seit 1993 zum UNESCO Weltkulturerbe. TreffpunktDeutschland.de/bamberg



Dorfsee und Schloss
© Stephan Hummel / Kommunale Allianz Burgwindheim - Ebrach

Burgwindheim

Naturidyll, Baukunst, Wallfahrt - Burgwindheim ist ein Kulturschatz von gelebter Tradition und Glauben mitten im Naturpark. Zu Fuß oder Rad ist man hier bestens unterwegs! TreffpunktDeutschland.de/burgwindheim



© Levi Strauss Museum

Levi Strauss Museum

Alles über Blue Jeans. Levi Strauss, der Vater der Blue Jeans. Levi Strauss kam aus dem kleinen fränkischen Ort Buttenheim. Geboren wurde Löb Strauss, wie Levi Strauss ursprünglich hieß, am 26. Februar 1929. Marktstr. 33, Buttenheim



Historischer Marktplatz © Hassberge Tourismus e.V. / Stadt Baunach

Baunach

Drei-Flüsse-Stadt im Herzen Frankens. Historische Gebäude wurden hochwertig restauriert und modernisiert. Baunach wurde dadurch zum Geheimtipp für Rad- und Wandertouristen. TreffpunktDeutschland.de/baunach



© LINUS WITTICH Medien / Paulina Saffer

Bamberger Dom

Der Bamberger Dom mit seinen vier Türmen gehört zu den sogenannten Kaiserdomen und hatte damit besondere Bedeutung im Mittelalter. Domplatz Bamberg



© Heinz Sommer / Markt Buttenheim

Der Geburtsort der Jeans ist nur wenige Kilometer von Bamberg entfernt und bezaubert nicht nur mit dem Levi-Strauss-Museum. Der Ort am Fuße des Naturparks Fränkischen Schweiz-Veldens-teiner Forst könnte idyllischer nicht liegen. Der Markt Buttenheim teilt sich in neun Gemeindeteile auf und ist das Zuhause von etwa 3700 Einwohnern. Auf einer Fläche von etwas mehr als 30 Quadratkilometern erstreckt sich das malerische Gemeindegebiet zwischen Bamberg und Forchheim. Die traumhafte Mittelgebirgslandschaft bezaubert ihre Besucher mit umwerfender Natur und herrlich deftigem fränkischen Essen auf den zahlreichen urigen Bierkellern und Gastwirtschaften. TreffpunktDeutschland.de/buttenheim



© Stadt Baunach

Beinhaus Krippenmuseum

In dem 1543 erbauten Fachwerkgebäude wurden früher die Gebeine der Verstorbenen aufbewahrt. Mühlgasse, Baunach



© Gemeinde Bischberg

Bischberg

Das Landschaftsbild ist geprägt vom flachen Maintal, den großen Wasserflächen und Baggerseen im Norden und den nach Süden ansteigenden Höhen des Michelsberger Waldes, denen die Gemeindeteile Weipelsdorf und Tütschengereuth ihre exponierte Lage verdanken. TreffpunktDeutschland.de/bischberg



Frankendorf
© Gerdi Hübner / Markt Buttenheim



Stackendorf
© Gerdi Hübner / Markt Buttenheim



Baggersee
© Gemeinde Breitengüßbach

Breitengüßbach

Die Landschaft rund um Breitengüßbach ist geprägt durch die Wasserläufe des Mains und seiner Zuflüsse sowie durch zahlreich entstandene Baggerseen. TreffpunktDeutschland.de/breitenguessbach



© VG Burgebrach

Burgebrach

Burgebrach das „Tor zum Steigerwald“ liegt am östlichen Eingang des Steigerwalds. Erstmals im Jahre 1023 urkundlich erwähnt, kann Burgebrach im Jahr 2023 auf 1000 Jahre seines Bestehens und auf eine bewegte und spannende Geschichte zurückblicken. TreffpunktDeutschland.de/burgebrach



© Arnulf Koch / Kommunale Allianz Burgwindheim - Ebrach

Ebrach

Im Tal der Mittleren Ebrach gelegen, befindet sich eines der imposantesten mittelalterlichen Bauwerke Oberfrankens - die ehemalige Zisterzienserabtei. TreffpunktDeutschland.de/ebrach



© Bayerischen Staatsforsten AöR / Martin Hertel

Baumwipfelpfad Steigerwald

Der Pfad verläuft auf bis zu 26 Metern Höhe, wobei er sich zunächst durch den Wald schlängelt und dann langsam ansteigt, bis über die Baumkronen. Er ist rund einen Kilometer lang und beherbergt auf halbem Wege einen 42 Meter hohen Aussichtsturm. Radstein 2, Ebrach



© Bauernmuseum Bamberger Land

Frensdorf

Anziehungspunkte sind vor allem die Wallfahrtskirche „Zur Schmerzhafte Dreifaltigkeit“ in Schlüsselau, der Naturbadesee und das Bauernmuseum.

TreffpunktDeutschland.de/frensdorf



© Bauernmuseum Bamberger Land

Bauernmuseum Bamberger Land

Die Gebäude des ehemaligen Bauernhofes mit Wohnstallhaus, Scheune, Austragshaus und Backofen gruppieren sich um einen idyllischen Innenhof. Dokumentiert wird die ländliche Wohnkultur in der Zeit um 1920. Hauptstraße 5, Frensdorf



© Tourist-Information Fränkische Toskana / Dietmar Dengler

Fränkische Toskana

Als Geheimtipp gilt die kleine, aber feine Urlaubsregion rund um Memmelsdorf, Litzendorf und Strullendorf. Die Lage zwischen der 6 km entfernten Weltkulturerbestadt Bamberg und der Fränkischen Schweiz, dem Land der Burgen und Höhlen, bietet sowohl Städte- und Kulturtouristen als auch Natur- und Genussurlaubern eine große Vielfalt an Urlaubsaktivitäten. Am Fuße des fränkischen Jura und am Rande des Naturparks „Fränkische Schweiz-Veldensteiner Forst“ wechseln sich liebliche Landschaftsbilder mit schroffen Felsformationen, schattigen Mischwäldern und Wasserläufen ab. Und gleich dem italienischen Archetyp, findet sich auch hier viel regionaltypische Kulinarik.

TreffpunktDeutschland.de/fraenkische-toskana



© Detlef Danitz

Hirschaid

Erleben Sie unbeschwerte Tage in Hirschaid. Egal, ob mit den Wanderschuhen, dem Fahrrad oder dem Wohnmobil – Hirschaid ist der richtige Ort für Freizeit- und Urlaubshighlights.

TreffpunktDeutschland.de/hirschaid



© FrankenLagune Wellness-Center

FrankenLagune

Das Erlebnisbad der FrankenLagune bietet ein Sportbecken mit 25x10 Metern und sorgt für uneingeschränkter Schwimmspaß auf vier Bahnen. Das Wellness-Center lädt mit Dampfbad und Sauna in wunderschöner Ambiente zu Fitness und Relaxen ein. Georg-Kügel-Ring 5, Hirschaid



© Roland Lösel / Gemeinde Lisberg

Lisberg

Lisberg ist das östliche Tor zum Naturpark Steigerwald. Zum Wandern und Radfahren lädt die kleine Gemeinde mit ihren Wäldern, Seen und Fluren ein.

TreffpunktDeutschland.de/lisberg



© inixmedia GmbH

Markt Zapfendorf

Der Markt liegt in einer einmalig schönen Lage im landschaftlich sehr reizvollen Oberen Maintal. Die wunderschöne Landschaft, der Main und unser beheiztes Freibad „Aquarena“ bieten Ihnen vielfältige Sport- und Erholungsmöglichkeiten sowie einen garantiert hohen Freizeitwert. TreffpunktDeutschland.de/zapfendorf



Bachfest © Gerd Rainer Müller / Gundelsheim geht Gemeinsam gemeinnützige GmbH

Gundelsheim

Von architektonischen Highlights über kulinarische Köstlichkeiten bis hin zu idyllischen Plätzen zum Verweilen am Bach, welcher sich malerisch durch die Ortsmitte schlängelt, bleiben hier keine Wünsche offen. TreffpunktDeutschland.de/gundelsheim



© Gundelsheim geht Gemeinsam gemeinnützige GmbH

Bücherei

Seit dem Sommer 2020 belebt ein architektonisches Highlight die Gemeinde: Aus einem ortstypischen Bauernhaus mit Stall aus dem 19. Jahrhundert ist durch Umbau und einen Neubau ein vielseitiges Zentrum entstanden. Bachstraße 12, Gundelsheim



Gierfähre © Gemeinde Pettstadt

PETTSTADT

Vor beinahe tausend Jahren wurde Pettstadt erstmals urkundlich erwähnt. Heute ist die sympathische Gemeinde im Regnitztal, südlich von Bamberg, vor allem für die historische Fähre und als Naherholungsort für Fahrradfahrer bekannt. Die bekannteste Attraktion von Pettstadt ist die Gierfähre aus dem 14. Jahrhundert, eine historische Verbindung über die Regnitz – insbesondere für die Wallfahrt in das nahegelegene Amlingstadt. Auf historischen Pfaden kann man die Regnitz heutzutage zwischen März und Oktober überqueren. Die Fähre wird dabei an einem Stahlseil entlang über den Fluss gezogen und kommt somit ohne Motor aus. Sie ist außerdem Teil des regionalen Radnetzweges. TreffpunktDeutschland.de/pettstadt



© Susanne Emmert-Deuerlein

Fränkischen Stonehenge

Dieses „Fränkische Stonehenge“ ist keine antike Stätte, sondern ein modernes Kunstwerk, geschaffen vom Künstler Alexander Lämmlein. Seit 2018 hat Lämmlein an seinem Steinkreis gearbeitet, Stein für Stein, bis er im Oktober 2023 vollendet war. Tiefenpöltz, Heiligenstadt i.OFr.



© Detlef Danitz

Heiligenstadt

Der Markt Heiligenstadt i.OFr., mit seinen 24 Ortsteilen ist ein echtes Urlaubsparadies, in welchem Sie die Natur sportlich erleben können.

TreffpunktDeutschland.de/heiligenstadt



© Gemeinde Pettstadt



Pfarrkirche Mariä Geburt © Gemeinde Pettstadt



© Gemeinde Pommersfelden

Pommersfelden

Die Gemeinde Pommersfelden liegt im Süden des Landkreises Bamberg an der Bezirksgrenze von Ober- und Mittelfranken. Am Rande des Naturparks Steigerwald und eingebettet in die breiten Talauen der Reichen Ebrach lädt das Gemeindegebiet rund um das prachtvolle Schloss Weissenstein in jeder Jahreszeit zum Wandern und Radfahren ein.

Ganz im Sinne von kunstvoll-natürlich-interessant können Einheimische und Urlaubsgäste in unserer Gemeinde zwischen Erholung und Freizeit in der Natur und einem großen Angebot an Sehenswürdigkeiten und Kultur vor Ort sowie in der Region wählen.

TreffpunktDeutschland.de/pommersfelden



© Gemeinde Pommersfelden

Schloss Weissenstein

Schloss Weissenstein in Pommersfelden, erbaut von 1711 bis 1718, ist ein barockes Meisterwerk in Bayern. Lothar Franz von Schönborn, Fürstbischof von Bamberg und Kurfürst von Mainz, beauftragte den Architekten Johann Dientzenhofer mit dem Bau. Die Innenausstattung wurde von Künstlern wie Giovanni Francesco Marchini und Antonio Bossi gestaltet. Besonders bemerkenswert sind das prächtige Treppenhaus und der Marmorsaal mit kunstvollen Stuckaturen. Heute beherbergt das Schloss eine umfangreiche Kunstsammlung, dient als Museum und Veranstaltungsort für Musikfestivals. Die prachtvolle Architektur und malerische Lage machen Schloss Weissenstein zu einem beliebten Ausflugsziel. Schloß 1, Pommersfelden



Rathaus Viereth
© Gemeinde Viereth-Trunstadt

Die Gemeinde Viereth-Trunstadt liegt in einem reizvollen Gebiet zwischen Main und den nordöstlichen Ausläufern des Steigerwaldes sowie im stadtnahen Bereich von Bamberg. Eine Mischung aus Erholung, aktivem Urlaub wird durch die direkte Lage an Wander- und Radwegen garantiert. Insbesondere wird auf das Bürgerprojekt des Wanderweges „Weg der Menschenrechte“ hingewiesen. Die fränkische Gastlichkeit in unseren Gaststätten und Brauereien und das kulturelle Angebot machen Ihren Urlaub in unserem Gemeindegebiet zu einem abwechslungsreichen Erlebnis für „Groß und Klein“. Lassen Sie Ihre „Seele baumeln“ und finden Sie für sich das „beste Mittel“ zum Erholen. TreffpunktDeutschland.de/viereth-trunstadt



Schloß Trunstadt
© Gemeinde Viereth-Trunstadt



Eine Station Weg der Menschenrechte
© Gemeinde Viereth-Trunstadt



© Stadt Schlüsselselfeld

Schlüsselselfeld

Die reizvolle oberfränkische Kleinstadt an der Reichen Ebrach, die bereits 1336 mit Stadtrecht gegründet wurde, hat sich, mit Türmen und Mauern, ihr spätmittelalterliches Erscheinungsbild bis heute bewahrt. Der Marktplatz mit dem Petrusbrunnen, dem Ensemble der liebevoll restaurierten barocken Bürgerhäuser und den zum Verweilen einladenden Linden verleihen Schlüsselselfeld ein romantisches Flair. Das „Obere Tor“, Teil der mittelalterlichen, spätgotischen Befestigungsanlage, empfängt den von Westen kommenden Besucher. Neben dem Oberen Tor steht der aus dem Jahr 1626 stammende Bau des fürstbischöflich-würzburgischen Amtshauses, das heutige Rathaus.

TreffpunktDeutschland.de/schluesselfeld



© VG Burgebrach

Schönbrunn

Schönbrunn i. Stw. liegt inmitten der Höhen des Steigerwalds in einem Talkessel der Rauhen Ebrach. Erkunden Sie die beeindruckende Landschaft in einem gut ausgebautem Wander- und Radwegenetz. TreffpunktDeutschland.de/schoenbrunn-i-steigerwald



© Gemeinde Stegaurach

Stegaurach

Unmittelbar vor den Toren der Stadt Bamberg gelegen ist Stegaurach nicht nur in den Monaten mit „r“ ein beliebtes Ausflugsziel für Fischesser, die auf einen lecker zubereiteten Karpfen nicht verzichten wollen.

TreffpunktDeutschland.de/stegaurach

EVENTS IN DER REGION...



© GHM Bamberg

Kabinettsausstellung
„Rosen, Primeln, Nelken“
bis 04.11.2024, **Bamberger Gärtner- und Häckermuseum, Bamberg**
Die Kabinettsausstellung im Gärtner- und Häckermuseum Bamberg beleuchtet die Geschichte der Bamberger Kunstgärtner.



© Levi Strauss Museum

Dude Ranches oder wie Großstadtcowboys Mode machten
16.05. - 16.02.2025, **Levi Strauss Museum, Marktstr. 33, Buttenheim**
Das Buttenheimer Levi Strauss Museum beschäftigt sich mit dem „Dude Ranch Tourismus“ und dessen Einfluss auf die Geschichte der Jeans.



© Stadt Schlüsselselfeld

Martini-Markt mit Kirchweih

15.11. - 18.11.2024, **Schlüsselselfeld**
Auf dem Festplatz erwarten die Besucher verschiedene Fahrgeschäfte wie Autoscooter, Karussell und Schiffsschaukel. Am Sonntag findet der traditionelle Martinimarkt in Schlüsselselfeld statt.

Irischer Abend mit der Band O'Malley

09.11.2024, 19:30 Uhr, **Schlüsselselfeld**

Eine Weihnachtsgeschichte nach Charles Dickens

29.11.2024, 18:00 Uhr, **Schlüsselselfeld**

Kathana Gitarrenduo

08.02.2025 19:30 Uhr, **Schlüsselselfeld**

Jericho

Lieder für Geist und Seele
15.03.2025, 19:30 Uhr, **Schlüsselselfeld**



© Stadt Schlüsselfeld

Martini-Markt mit Kirchweih

15.11. - 18.11.2024, Schlüsselfeld

Auf dem Festplatz erwarten die Besucher verschiedene Fahrgeschäfte wie Autoscooter, Karussell und Schiffsschaukel. Am Sonntag findet der traditionelle Martinimarkt in Schlüsselfeld statt.

Irischer Abend mit der Band O'Malley

09.11.2024, 19:30 Uhr, Schlüsselfeld

Eine Weihnachtsgeschichte nach Charles Dickens

29.11.2024, 18:00 Uhr, Schlüsselfeld

Kathana Gitarrenduo

08.02.2025 19:30 Uhr, Schlüsselfeld

Jericho

Lieder für Geist und Seele
15.03.2025, 19:30 Uhr, Schlüsselfeld



©BAMBERG Tourismus & Kongress Service / Steffen Schützwohl

Zur Weihnachtszeit verwandelt sich der Maximiliansplatz in der Bamberger Fußgängerzone zum vorweihnachtlichen Festplatz. Mitten in der Altstadt mit ihren erleuchteten und geschmückten Geschäften und Straßen riecht es nach Bratwürsten und gebrannten Mandeln, Glühwein und Lebkuchen. Spielzeug und Glaskugeln hängen an den Marktständen, die Augen der Kinder hängen an den Auslagen.



© Jürgen Schraudner

Adventsmarkt im Sand

29.11. - 01.12.24, Bamberg

Der Platz rund um die mittelalterliche Elisabethenkirche (Obere Sandstraße) bietet die historische Kulisse für den kleinen, stimmungsvollen Adventsmarkt im Sand. Rund 30 Aussteller präsentieren ihre Waren aus regionalen Erzeugnissen und Produkten.



© Stadt Schlüsselfeld

Schlüsselfelder Adventszauber

30.11. - 01.12.2024, Schlüsselfeld

Die historische Altstadt verwandelt sich in ein Wintermärchen, beleuchtet von tausenden Lichtern und geschmückt mit liebevollen Details. Der Duft von Glühwein und gebackenen Waffeln liegt in der Luft.



© Tourist Information Fränkische Toskana

Litzendorfer Adventsmarkt

02.12. - 03.12.2024, Litzendorf

An zahlreich festlich geschmückten Buden werden Vereine, Verbände uvm., ihre zum großen Teil selbst gefertigten Waren und ein reichhaltiges Angebot für's leibliche Wohl der Besucher anbieten.



© Melanie Schmitt / Stadt Baunach

Baunacher Weihnachtsmarkt

07.12. - 08.12.2024, Baunach

In der Adventszeit lohnt sich ein Besuch und Bummel über den traditionellen Weihnachtsmarkt in der historischen Altstadt von Baunach, mit ihrer über 1200-jährigen Geschichte.

NOCH MEHR IN DER REGION...



Noch mehr Informationen zu den folgenden Adressen finden Sie online. Jetzt QR-Code scannen und den Landkreis Aichach-Friedberg entdecken!

TreffpunktDeutschland.de/augsburger-land



Anzeige

SCHWARZER BÄR
EST. 1669
GASTSTÄTTE

GASTRONOMIE Schwarzer Bär

Wir die Familie Panzer, bieten unseren Gästen fränkische Gastlichkeit und Gaumenfreuden. Nürnberger Str. 31 96114 Hirschaid Tel: 09543- 40426 Mobil: 0171-4379639 info@schwarzer-bär-hirschaid.de www.schwarzer-bär-hirschaid.de



Anzeige

GASTRONOMIE Lindenbräu Strullendorf

Wir servieren Ihnen je nach Jahreszeit eine Auswahl an Gerichten, die vom Chef selbst kreativ zubereitet werden.

96129 Strullendorf Lindenallee 17 Tel.: 09543/226 info@linden-braeu.de www.schwarzer-bär-hirschaid.de

GASTRONOMIE

BAMBERG: Cafe Restaurant Michaelsberg, Michelsberg 10 E * Eckerts Wirtshaus, Obere Mühlbrücke 9 * Hotel Europa Bamberg, Untere Königstraße 6-8 * Hotel Nepomuk, Obere Mühlbrücke 9 * Klee Hof in der Gärtnerstadt, Untere Königstraße 6 * Le Baldinger - Boutique Hotel, Lange Straße 22 * Restaurant Altenburg, Altenburg 1 **BREITENGÜSSBACH:** Gasthof Rieneck, Hauptstraße 36, Zückshut * Hotel Vierjahreszeiten, Am Sportplatz 6 **BURGEBRACH:** Gasthof Goldener Hirsch, Hauptstraße 14 **HEILIGENSTADT:** Landgasthof Lahner, Veilbronn 10 * Schwarzer Bär, Nürnberger Straße 31 **HIRSCHHAID:** Hotel Göller, Nürnberger Str. 96-100 **MEMMELSDORF:** Hotel Brauerei Gasthof Höhn, Hauptstr. 11 * Hotel & Brauereigasthof Drei Kronen, Hauptstraße 19 **MEEDENSDORF:** Gasthaus Hoh, Kapellenplatz 5 **SCHESSLITZ:** Restaurant im Schloss Burgellern, Kirchplatz 1 **SCHLÜSSELFELD:** Hotel „Zum Storch“, Marktplatz 20 **STRULLENDORF:** Landgasthof Büttel, Litzendorferstraße 3, Geisfeld **VIERETH-TRUNSTADT:** Brauerei-Gasthof Kundmüller, Weiher 13 **WERNSDORF:** Gasthof Schiller, Amlingstadter Str. 14

KUNST & KULTUR

BAMBERG: Bamberger Gärtner- und Häckermuseum, Mittelstraße 34 * Internationales Künstlerhaus Villa Concordia, Concordiastraße 28 * Konzert- und Kongresshalle Bamberg, Mußstraße 1 **FRENSDORF:** Bauernmuseum Bamberg Land, Hauptstraße 5

FREIZEIT & SPORT

HEILIGENSTADT: Kletterwald Veilbron, Veilbronn 17 **HIRSCHHAID:** FrankenLagune Wellness-Center & Badespaß, Georg-Kügel-Ring 5

SHOPPEN

BURGEBRACH: Lamprecht Handmade, Zum Kreuzstein 5

ÜBERNACHTUNGEN

BAMBERG: B&B Hotel Bamberg, Hartmannstraße 9 * Gästehaus HÖLLE 2, Alter Graben * Hotel Europa Bamberg, Untere Königstraße 6-8 * Hotel Nepomuk, Obere Mühlbrücke 9 Le Baldinger - Boutique Hotel, Lange Straße 22 **BREITENGÜSSBACH:** Hotel Vierjahreszeiten, Am Sportplatz 6 **BURGEBRACH:** Gasthof Goldener Hirsch, Hauptstraße 14 **HEILIGENSTADT:** Landhaus Sponsel-Regus, Veilbronn 9 **HIRSCHHAID:** Hotel Göller, Nürnberger Str. 96-100 **MEMMELSDORF:** Hotel Brauerei Gasthof Höhn, Hauptstr. 11 * Frankenhotel Drei Kronen, Hauptstraße 19 **POMMERSFELDEN:** Hotel Gasthof „Grüner Baum“, Hauptstr. 18 **SCHESSLITZ:** Hotel Sonne, Fränkische-Schweiz-Straße 1, Würgau * Restaurant im Schloss Burgellern, Kirchplatz 1 **SCHLÜSSELFELD:** Hotel „Zum Storch“, Marktplatz 20 **STRULLENDORF:** Landgasthof Büttel, Litzendorferstraße 3 **VIERETH-TRUNSTADT:** Brauerei-Gasthof Kundmüller, Weiher 13 **WERNSDORF:** Gasthof Schiller, Amlingstadter Str. 14

Franken.

WILLKOMMEN IM FRANKENWALD



Wanderer auf
Aussichtsplattform
© Naturpark Frankenwald
/ Maria Setale
Petersgrat bei Joditz
© Naturpark Frankenwald / Jochen Bake

Draußen. Bei uns.

Der Frankenwald – ein deutsches Mittelgebirge, Naturpark und historischer Boden im Norden Bayerns. Nur auf den ersten Blick präsentiert er sich weniger spektakulär als die See oder das Hochgebirge, denn er ist landschaftlich unvergleichlich vielfältig. Als Bayerns erste Qualitätsregion „Wanderbares Deutschland“ besticht der Frankenwald durch seine authentische Ursprünglichkeit abseits des Massentourismus. Die Naturregion zwischen Thüringen im Norden, dem Vogtland und Fichtelgebirge im Osten, der Fränkischen Schweiz im Süden und dem Oberen Maintal-Coburger Land im Westen begeistert Erholungssuchende, Wanderer, Radfahrer sowie Genussurlauber.

Ob unterwegs entlang der ehemaligen deutsch-deutschen Grenze auf dem „Grünen Band“, am „Drehkreuz des Wanderns“ oder auf einem der insgesamt fünf überregional bekannten und zum Teil qualitätsgeprüften (Fern-)Wanderwegen – in Bayerns nördlichster Urlaubsregion führen bestens gepflegte Wege Aktivurlauber durch den echten Wanderwald. Ein dichtes Radwegenetz für unterschiedliche Ansprüche, abenteuerliche Floßfahrten auf der Wilden Rodach oder etwa Lama-Trekking mit Anis, Tabasco und Co. komplettieren das umfangreiche Outdoor-Angebot im „fränkischen Alaska“.

Frankenwald Tourismus Service Center

Adolf-Kolping-Straße 1, 96317 Kronach, Tel.: 09261 601517,
mail@frankenwald-tourismus.de, www.frankenwald-tourismus.de



Abendstimmung
© Frankenwald Tourismus &
M. Felgenhauer



Wandern oberhalb der Plassenburg
© Frankenwald Tourismus &
M. Felgenhauer



Frankenwald Genusswelt Frankenwald

Das schmeckt: deftige regionale Spezialitäten der Frankenwald-Küche
© Frankenwald Tourismus & Marco Felgenhauer

Der Norden Bayerns lockt Gourmets zu kulinarischen Entdeckungsreisen mit zünftigen Brotzeiten, süffigen Bieren und moderner Sterneküche. Wo gibt es „Blaue Zipfel“ und „besofene Jungfern“? Wo werden Zicklein zur Delikatesse und wer genießt einen Trunk namens Schmäußbräu? Die Antworten auf all diese Fragen gibt es im Frankenwald, mitten in der „Genussregion Oberfranken“ mit ganz besonderen und regionstypischen Genuss-Erlebnissen. Die berühmten, fränkischen Bratwürste gehören hier in allen Variationen zum Alltag, ebenso wie das Bier, das bis heute in kleinen Privatbrauereien hergestellt wird. Aber auch die Sterneküche ist mittlerweile in der nordbayerischen Region vertreten: Junge Köche sorgen für moderne Interpretationen klassischer Gerichte, die nach alten Rezepten über Generationen hinweg weitergegeben wurden.

Der Klassiker im Frankenwald ist die Bratwurst, die vom hungrigen Gast allerdings eine gewisse Entscheidungsfreude fordert. Noch immer gibt es hier streng verlaufende Bratwurstgrenzen, denn jeder Ort hat seine eigene Art der Zubereitung. Bei der regionalen Küche dürfen roter und weißer Pressack nicht fehlen, Braten aller Art sowie Schlachtschüsseln, die im Frankenwald „Krumba“ genannt werden. Vor allem für Ernährungsbewusste ist es gut zu wissen, dass viele Frankenwald-Gastronomen fast ausschließlich Produkte aus der Region verwenden, so dass lange Transportwege vermieden werden und zugleich die heimischen Erzeugern Unterstützung finden.

LANDKREISE & KREISFREIE STÄDTE IM FRANKENWALD



Landkreis
Hof

Landkreis
Kronach

Landkreis
Kulmbach



Jetzt QR-Code scannen
und den Frankenwald
online entdecken!

www.treffpunktdeutschland.de/frankenwald

Franken. Frankenwald.

WILLKOMMEN IM LANDKREIS KULMBACH



Thurnau © Detlef Danitz

ORTE IM LANDKREIS KULMBACH



LANDKREIS KULMBACH



Plassenburg © Tourist Information der Stadt Kulmbach

Willkommen im Landkreis Kulmbach, einem versteckten Juwel in Oberfranken! Diese malerische Region bietet eine perfekte Mischung aus Kultur, Natur und Genuss. Erkunden Sie die beeindruckende Plassenburg, die hoch über der Stadt Kulmbach thront und ein faszinierendes Zinnfigurenmuseum beherbergt. Kulmbach ist auch als „Bierstadt“ bekannt, mit einer jahrhundertalten Brautradition und dem berühmten Bayerischen Brauereimuseum. Die idyllische Landschaft lädt zu Wanderungen und Radtouren ein, beispielsweise entlang des Mains oder durch das Frankenwald-Gebiet. Kulinarisch verwöhnt die Region mit fränkischen Spezialitäten und köstlichen Bieren. TreffpunktDeutschland.de/kulmbach-region



Wander im Frankenwald © Touristinfo Kulmbach



Bierbrauen © Touristinfo Kulmbach



© Tourist Information der Stadt Kulmbach

Kulmbach

Die alte Markgrafenstadt mit Flair hat mit seiner malerischen Altstadt, der trutzigen Plassenburg, den vielfältigen Einkaufsmöglichkeiten und einer ausgeprägten Bierkultur seinen Besuchern und Gästen eine Menge zu bieten! TreffpunktDeutschland.de/kulmbach



© Archiv Gemeinde Neudrossenfeld

Neudrossenfeld

Besuchen Sie das Lindenbaummuseum auf dem Bräuerwerk-Areal, unsere Markgrafenkirche, eine der schönsten Kirchen Oberfrankens, und wandern Sie auf dem Rotmain-Auen-Wanderweg durch die idyllische Landschaft des Rotmairtals. TreffpunktDeutschland.de/neudrossenfeld



© Markt Grafengehaig

Markt Grafengehaig

Die Marktgemeinde liegt malerisch im Naturpark Frankenwald an der Westseite des Steinbruchberges. Die besondere Lage und Idylle des Ortes zieht Naturliebhaber zu jeder Jahreszeit magisch an. TreffpunktDeutschland.de/markt-grafengehaig



© Archiv Gemeinde Neudrossenfeld

Lindenbaummuseum

Denn Linden sind von alters her Orte, an denen getanzt, gegessen und gefeiert, aber auch Recht gesprochen wurde. Das natürliche Museum zeigt über 40 Exponate zu Bauwerken geformter Lindenbäume. Marktplatz 2c, Neudrossenfeld



Jetzt QR-Code scannen und den Landkreis Kulmbach online entdecken!

www.treffpunktdeutschland.de/kulmbach-region

Herzlich willkommen im Europadorf und Genussort NEUDROSSENFELD



Luftbild Schloss-Bräuwerk / Quelle Archiv Gemeinde Neudrossenfeld

Neudrossenfeld glänzt mit einem ansitzähnlichen, vorbildlich restaurierten Schloss mit sehenswerten Terrassengärten, mächtigen Trockenmauern und einer barocken Gartenanlage. Darüber majestätisch eine der schönsten Markgrafenkirchen Oberfrankens, die ebenfalls einen Besuch lohnt.

Besuchen Sie das Lindenbaumuseum auf dem Bräuwercksgelände, das Info-Center im Eishaus und wandern Sie auf dem Rot-Main-Auen-Wanderweg durch die idyllische Landschaft des Rotmaintals. Genießen Sie die regionaltypische Küche unserer Wirtshäuser und Biergärten am Weg.

Gemeinde Neudrossenfeld, Adam-Seiler-Str. 1., 95512 Neudrossenfeld
Tel.Nr. 09203 / 993-0, Fax-Nr. 09203 / 993-19
poststelle@neudrossenfeld.de, www.neudrossenfeld.de



Sansparell
© Markt Wonsees

Wonsees

Wonsees ist ein Geheimtipp für Entdecker und Genießer. Geschichtsbegeisterte machen einen Abstecher in die Markgrafenkirche St. Laurentius.
TreffpunktDeutschland.de/wonsees



© Detlef Danitz

Thurnau

Eine prächtige, über Jahrhunderte gewachsene, Schlossanlage prägt das historische Ortsbild von Thurnau, wo das Töpferhandwerk bis heute lebendig ist.
TreffpunktDeutschland.de/thurnau



Kulmbacher Adventsmarkt

29.11. - 01.12.2024, Marktplatz, Kulmbach

© Tourist Information Kulmbach

Leckerer Glühweinduft, ausgefallenes Kunsthandwerk und winterlicher Budenzauber: Der Kulmbacher Marktplatz wird im November die vorweihnachtliche Kulisse für ein zauberhaftes Markttreiben sein. Gleich drei Märkte bieten den Besuchern mit ihren individuellen Angeboten ein besonderes Erlebnis und läuten damit die Adventszeit ein.



Schmuckstück-Kapelle in Hinterrehberg
© Verwaltungsgemeinschaft Marktleugast



© Markt Marktschorgast

Presseck

Das Wanderparadies im Frankenwald. Eine Vielzahl an gut markierten Wanderwegen heißen Sie zu ausgiebigen Touren durch unsere Landschaft willkommen und zeigen die wunderbare Vielfalt von Flora und Fauna. Nicht nur im Sommer kann unsere Region überzeugen. Der Winter verwandelt Presseck in eine zauberhafte Schneelandschaft – Skifahrer und Langläufer kommen hierbei durch die neu errichtete Flutlichtloipe voll auf ihre Kosten. Ende 2024 wird das „Natur-Erlebnis WÄLDLA“ fertiggestellt. Das landkreisübergreifende Leader-Projekt besteht aus einem Bündel an 12 Einzelmaßnahmen, die den Erholungs-, Erlebnis- und Freizeitwert der gesamten Region enorm steigern. Das Highlight ist dabei der Aussichtsturm auf dem Pressecker Knock, der Ihnen mit seinen 45m herrliche Aussichten ins Kulmbacher Land bescheren wird.
TreffpunktDeutschland.de/presseck

Markt Marktleugast

Eingebettet in den Naturpark Frankenwald, verfügt der Markt Marktleugast über ein weitreichendes Netz an Wanderwegen in reizvoller und abwechslungsreicher Landschaft.

TreffpunktDeutschland.de/
markt-marktleugast



© Markt Marktschorgast

Marktschorgast

Mitten im Grünen, umgeben von Wiesen und Wäldern, liegt der Erholungsort Marktschorgast. Sehenswert: Gebäudeensemble am Marktplatz mit dem Floriansbrunnen und der kath. Pfarrkirche St. Jakobus
TreffpunktDeutschland.de/marktschorgast



© Markt Presseck

Wartenfelder Weihnachtsmarkt

01.12.2024, Markt Presseck

Inmitten des winterlichen Frankenwaldes erstrahlen die festlich geschmückten Stände. Duft von Glühwein und gebrannten Mandeln liegt in der Luft, während traditionelle Handwerkskunst und regionale Spezialitäten zum Staunen und Genießen einladen.



© Markt Presseck

Weihnachtsmarkt „Dinnen und Draußen“

08.12.2024, Markt Presseck

Besucher erleben Mischung aus Innen- und Außenbereichen, die den Charme der Weihnachtszeit perfekt einfangen. Drinnen sorgt wogliche Wärme für Gemütlichkeit, während draußen der Duft von Glühwein und gebrannten Mandeln in der Luft liegt.



© Andrea und Jörg Labuhn /
Tourismusverband Franken e.V.

Weihnachts-Töpfermarkt

06.12. - 08.12.2024, Schloss Thurnau

Auf dem Weihnachts-Töpfermarkt im Schloss Thurnau finden Keramik-Liebhaber alles, was sie sich zur festlichen Bescherung wünschen. Es kommen 55 Töpferbetriebe aus ganz Deutschland, Spanien, Tschechien und Polen.



© Markt Marktschorgast

Weihnachtsmarkt am Stöckleinsteich

13.12.24, 17-22 Uhr, Marktschorgast

Der Weihnachtsmarkt startet gemütlich ab 17 Uhr mit heißen Getränken, frischen Köstlichkeiten und süßen Leckereien. Umrahmt von weihnachtlichen Liedern des Chors und weihnachtliche Klänge des Bläserchests Bad Berneck.

Franken. Frankenwald.

WILLKOMMEN IM HOFER LAND

Landkreis Hof.



UND
STADT
HOF

Kurpark
© Andreas Hub / laif /
Tourist-Information Bayerisches
Staatsbad Bad Steben



Hof, Untreusee
© Luca Scheuring / Tourist-Information Hof

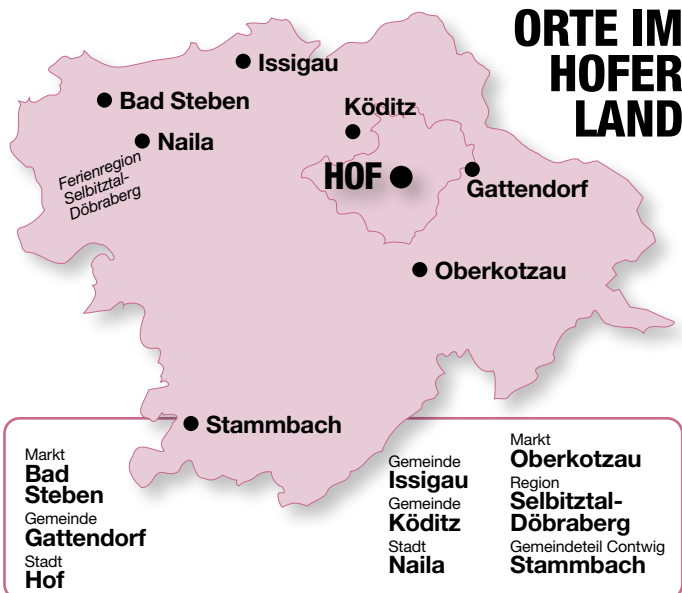
Das Hofer Land, gelegen im malerischen Nordosten Bayerns, ist ein Paradies für Naturliebhaber und Kultursuchende gleichermaßen. Eingebettet zwischen dem Fichtelgebirge und dem Frankenwald bietet die Region eine beeindruckende Landschaft mit sanften Hügeln, dichten Wäldern und klaren Seen. Wanderer und Radfahrer finden hier zahlreiche gut ausgeschilderte Wege, die zu herrlichen Aussichtspunkten und idyllischen Orten führen. Die Stadt Hof, das kulturelle Zentrum der Region, begeistert mit historischen Bauwerken, charmanten Gassen und dem renommierten Hofer Theater. Entspannen Sie sich bei einem Spaziergang im schönen Bürgerpark Theresienstein oder in der Therme Bad Steben. TreffpunktDeutschland.de/hofer-land



Therme Bad Steben © Tourist-Information Bayerisches Staatsbad Bad Steben



Weberhaus in Marlesreuth © Stadt Naila



Entdecken Sie die FERIENREGION SELBITZTAL – DÖBRABERG



FERIENREGION
Selbitztal-Döbraberg
IM NATURPARK FRANKENWALD

Das Deutsche Wanderdrehkreuz im Frankenwald!



Schauenstein · Selbitz · Naila · Lichtenberg · Issigau · Köditz/Joditz · Schwarzenbach a.Wald

Radeln, wandern oder E-biken Sie durch unsere schöne Natur. Es gibt viel zu erleben:

Museen, Weberhäuser, Schaubergwerk Friedrich-Wilhelm-Stollen, Naturpark-Info-Zentrum, Hallenbad, beheiztes Freibad, Badeseen, Mountainbike-Fun-Trails und Flowtrails, wildromantisches Höllental, Döbraberg als höchste Erhebung des Frankenwaldes, Petersgrat, im Winter Langaufloipen und Skipisten.

Empfehlungen für Ihre Touren, lohnenswerte Ausflugsziele und Gastronomie-Tipps sowie Unterkunftsverzeichnisse und Rad- und Wanderkarten halten wir gern für Sie bereit!

Wir freuen uns auf Sie!

FERIENREGION SELBITZTAL - DÖBRABERG

Bahnhofplatz 1, 95119 Naila, Telefon 09282/6829, Fax 09282/6868
ferienregion@selbitztal.de, www.selbitztal.de



Jetzt QR-Code scannen und das Hofer-Land online entdecken!

www.treffpunktdeutschland.de/hofer-land

TIPP Mödlareuth ist der am weitesten östlich gelegene Ort im gesamten Bundesland Bayern. Das Besondere ist, dass er während der Zeit der deutschen

Teilung von 1949-1989 in zwei Hälften geteilt war: Eine Seite gehörte zur Bundesrepublik Deutschland (Bayern), die andere zur Deutschen Demokratischen Republik (Thüringen).



© Markt Bad Steben / Bayerisches Staatsbad

Bad Steben

Das traditionsreiche Staatsbad Bad Steben ist der bedeutendste Urlaubs- und Kurort im Frankenwald. Den Kurpark schmücken Bauwerke des Klassizismus und des Jugendstils. TreffpunktDeutschland.de/bad-stebem



© Andreas Hub / laif / Tourist-Information Bayerisches Staatsbad Bad Steben

Therme Bad Steben

Das moderne Thermalbad bietet eine Vielzahl von Innen- und Außenpools mit unterschiedlichen Temperaturen, um die Bedürfnisse der Besucher zu erfüllen. Die exklusive Saunalandschaft sorgt für zusätzliche Erholung **Badstraße 31, Bad Steben**



© Gemeinde Köditz

Köditz

Am östlichen Rand des Frankenwaldes gelegen versteht sich die Gemeinde Köditz als moderne und dennoch der Tradition verbundene Gemeinde. Angrenzend an die Sächsische Saale, die sich durch das romantische Saaletal zieht, bietet sie Erholungssuchenden zahlreiche Freizeitaktivitäten. Abwechslungsreiche Wander- und Radtouren laden dazu ein, die Schönheit der Gegend zu erleben. Bei Einheimischen und Badegästen gleichermaßen beliebt ist der ruhig und idyllisch gelegenen Auensee in Joditz. Geschichtlich Interessierte kommen an den verschiedenen Gedenkstätten des berühmten Dichters Jean-Paul, der seine Jugendjahre im Ortsteil Joditz verbrachte, nicht vorbei. TreffpunktDeutschland.de/kodditz



© Stadt Naila

Naila

Einst ein blühender Bergbauort, hat sich Naila in fast sieben Jahrhunderten seit der ersten urkundlichen Erwähnung im Jahre 1343 zu einem ansehnlichen Handwerks-, Handels-, Dienstleistungs-, Schul- und Ferienort entwickelt. TreffpunktDeutschland.de/naila



© Gemeinde Gattendorf

Gattendorf

Im hügeligen Übergangsbereich des Vogtlandes nordöstlich des Fichtelgebirges liegen am Oberlauf des Quellitzbaches im Dreieck angeordnet die drei Hauptortsteile der Gemeinde Gattendorf. Gattendorf wurde urkundlich erstmals im Jahre 1234 genannt TreffpunktDeutschland.de/gattendorf



Bürgerpark Theresienstein © Luca Scheuring / Tourist-Information Hof

Hof

Hof bietet seinen Gästen ein reiches Angebot an Freizeitmöglichkeiten. Egal, ob Sie selbst aktiv werden möchten oder lieber ausgesuchte Kultur besuchen möchten: In der Saalestadt findet jeder etwas Außergewöhnliches. Egal, ob Sie nur drei Stunden Zeit haben oder länger bleiben können: Einen Spaziergang durch die Hofer Innenstadt sollten Sie sich nicht entgehen lassen. Vom Rathaus aus erreichen Sie leicht alle Sehenswürdigkeiten in der Altstadt und können auch kurze Abstecher in die Saaleauen machen. In der grünen Oase der Stadt, dem weitläufigen Bürgerpark Theresienstein, befindet sich der Hofer Zoo. In einer attraktiven Anlage werden den Besuchern auf moderne Art etwa einhundert Tierarten aus allen Kontinenten präsentiert. TreffpunktDeutschland.de/hof



Hofer Hofer Zoo © Luca Scheuring / Tourist-Information Hof

Hofer Zoo

Hier sind Tiere aus allen Kontinenten zu Lande, zu Wasser und in der Luft anzutreffen: Affen, Vögel, Ziegen, Schafe und auch Luchse, Waschbären und Erdmännchen. Der Hofer Zoo ist sehr familienorientiert. **Alte Plauener Str. 40, Hof**



Hofer Rathaus © Luca Scheuring / Tourist-Information Hof

Rathausurm

1566 im Zuge des Rathausneubaus von Nikolaus Hofmann aus Halle im Renaissancestil erbaut, prägt der Turm bis heute mit der direkt gegenüberliegenden Michaeliskirche das Stadtbild. **Klosterstraße 1, Hof**



Issigau © VG Lichtenberg

Issigau

Issigau ist ein ländlicher Ferienort mit guter Nahversorgung abseits des Großstadtgetümmels inmitten einer herrlichen Mittelgebirgslandschaft zwischen sanft geschwungenen Hügelketten des Frankenwaldes. TreffpunktDeutschland.de/issigau



© Markt Oberkotzau

Oberkotzau

Der Markt Oberkotzau, landschaftlich schön eingebettet in den Tälern der Schwesnitz und der Sächsischen Saale, gehört zu den ältesten Ansiedlungen im nordöstlichen Oberfranken. Direkt vor den Toren Hofs gelegen hat der Ort mit seinen ca. 5.400 Einwohnern vor allem durch seine gute Verkehrsanbindung zunehmende Bedeutung als Wohngemeinde erlangt. Der Markt Oberkotzau verfügt über eine Vielzahl von öffentlichen Einrichtungen. Neben 3 Kindergärten, Kinderkrippen und Kinderhorten gibt es eine Grund- und Mittelschule, die Volkshochschule, eine Bücherei, ein beheiztes Terrassenfreibad mit Minigolfanlage und eine große Dreifachsporthalle für jede Art von Sport- und Kulturveranstaltungen. TreffpunktDeutschland.de/oberkotzau



© Detlef Dämitz / Ines Eriker

Hirschsprung

Am Ende des sogenannten Jungfernsteigs steht ein Hirsch, der gerade zum Sprung ansetzt. Der Hirsch erinnert an eine Sage aus dem Jahr 1822 und kann bei einer Wanderung durch das wildromantische Höllental entdeckt werden. **Höllental, Naila**



© Markt Oberkotzau

Summa-Park mit Fernweh-Park

Teil des Summa-Parks ist der „Fernweh-Park“ der im Mai 2018 offiziell eröffnet wurde. Zu sehen sind hier Ortsschilder und Schildergrübe aus aller Welt. **Fabrikstraße 11, Oberkotzau**



Wiesenfest, Selbitz
© Thomas Meyer



© Weickenr Heinold / Markt Stambach

Selbitz

Die im idyllischen Naturpark Frankenwald gelegene Bockpfeiferstadt Selbitz (ca. 4300 Einwohnern) ist durch seine sehr gute Infrastruktur sowohl mit dem Auto über die Anbindungen der A9 und A72, als auch autofrei durch verschiedene Bus- und Bahnlinien erreichbar. Der Anger, das grüne Herz der Stadt, lädt mit seinem Wasserspielplatz zum Verweilen ein. Im Juli feiern wir hier mit unseren Gästen aus nah und fern das weit über die Landkreisgrenzen hinaus bekannte Selbitzer Heimat- und Wiesenfest. Aktivurlauber kommen in unserer Stadt ebenfalls auf ihre Kosten. Der 32 km lange Selbitzradweg ist aufgrund seines ebenen (nur wenig mittlere Steigungen) Streckenverlaufs ideal für Familien. Wanderungen im romantischen Selbitz sind ein Naturerlebnis der besonderen Art werden.

TreffpunktDeutschland.de/selbitz

Stambach

Stambach liegt im Schnittpunkt von Fichtelgebirge und Frankenwald, weltberühmt durch das einzigartige Gestein Eklogit mit seltenen Begleitmineralien. Herrliche Landschaft und intakte Natur umgeben den Ort. Ein geologisches Highlight ist der Weißenstein mit seinem aus Eklogit erbauten Aussichtsturm. Dieser bietet einen weiten Rundblick ins Fichtelgebirge, den Frankenwald und in das Obermaintal. Sehenswert sind die mächtige Marktkirche, die historische Friedhofskapelle, das idyllisch gelegene Bundesgolddorf Weickenreuth mit herrlichen Bauerngärten, der Ort Förstenreuth mit Dorfmuseum, Kanate und restauriertem Flachshaus sowie das Buddhistische Waldkloster „Muttodaya“. Stambach liegt am Main-Saale-Radweg und am Qualitätswanderweg Fränkisches Steinreich.

TreffpunktDeutschland.de/stambach



Wandergruppe am Trekkingplatz FRANKENWALD Döbraberg
© Frankenwald Tourismus & Sebastian Faltenbacher

Dort, wo sich Frankenweg, Rennsteig, Fränkischer Gebirgsweg und Frankenwaldsteig treffen, liegt eingebettet in den Naturpark Frankenwald, das Urlaubsgebiet der Ferienregion Selbitz-Döbraberg. Wanderer und Radler finden hier ideale Bedingungen für einen individuellen erholsamen Aktiv-Urlaub. Alle sieben Urlaubsorte der Ferienregion sind zu jeder Jahreszeit eine Reise wert! Lernen Sie dabei die herrliche Mittelgebirgslandschaft auf abwechslungsreichen Wander- oder Radtouren kennen. Genuss-Wanderer und auch die Freunde langer Strecken finden garantiert ihren Weg in der vom Deutschen Wanderverband als Bayerns erste prämierte Qualitätsregion „Wanderbares Deutschland“. Highlight ist das wildromantische Höllental, ein wunderschönes FFH-Schutzgebiet, welches auf verschiedenen Erlebnispfaden erkundet werden kann. TreffpunktDeutschland.de/selbitz-doebraberg



Petersgrad
© Ferienregion Selbitz-Döbraberg



Mountainbiker im Frankenwald
© Naturpark Frankenwald & Marco Felgenhauer

EVENTS IN DER REGION...



Internationale Hofer Filmtage

22.10. - 27.10.2024, Hof

© Stadt Hof

Die Internationalen Hofer Filmtage, gegründet 1967, sind eines der bedeutendsten Filmfestivals in Deutschland. Filmemacher wie Maren Ade, Tom Tykwer, Caroline Link, Wim Wenders, Jim Jarmusch, Werner Herzog sowie Peter Jackson haben hier ihre Premieren gefeiert und von Hof aus die Filmwelt erobert.



© Stadt Hof

HofHaltig Der Hofer Herbstmarkt

28.09. - 29.09.2024, Altstadt, Hof

Mit einem neuen Gewand ist es das Ziel des Marktes, zu einem Treffpunkt für regionale Händler, Hersteller, Macher und Initiativen zu werden, um über das Thema Nachhaltigkeit zu informieren.

WOHIN ALS NÄCHSTES? REGION FÜSSEN



Über 300 Tipps zu Regionen, Orten, Sehenswürdigkeiten und Events.

TreffpunktDeutschland.de/willkommen



Hofer Weihnachtsmarkt

25.11. - 22.12.2024, Hof

Spezial
WEIHNACHTS-
MÄRKTE
IN DER
REGION

© gjegold-prof/ Stadt Hof

Im fröhlichen Trubel der Stadt, inmitten der verschneiten Dächer und Türme, verbreitet der Hofer Weihnachtsmarkt wohlige Wärme und weckt längst vergessene Kindheitserinnerungen. Der Klang der Kirchenglocken von St. Marien erinnert an das heranahnde Weihnachtsfest.

GASTRONOMIE

HOF: Landhotel Gut Haidt, Plauener Straße 123 **REHAU:** Hotel & Restaurant Krone, Friedrich-Ebert-Str. 13

KUNST & KULTUR

HOF: Freiheitshalle, Kulmbacher Str. 4, 95030 Hof * Museum Bayerisches Vogtland Sigmundgraben 6

FREIZEIT & SPORT

BAD STEBEN: Spielbank Bad Steben, Casinoplatz 1 * Therme Bad Steben, Badstraße 31 **HOF:** Städtische Kunsteisbahn Eisteich, Am Eisteich 1 * Skaterpark Hof, Theresienstein 6

ÜBERNACHTUNGEN

HOF: Hotel Maxplatz, Maxplatz 7 * Landhotel Gut Haidt, Plauener Straße 123, Haidt

Ostbayern. Oberpfalz.

WILLKOMMEN IM OBERPFÄZER WALD



Wandern zur Burgruine Weißenstein © Oberpfälzer Wald / Landkreis Tirschenreuth / Tourismusverband Ostbayern e.V. Neustadt an der Waldnaab, Burgruine Flossenbürg © Oberpfälzer-Wald / Thomas-Kujat

Vielfalt hat einen Namen

Der Oberpfälzer Wald im Osten Bayerns, an der Grenze zu Tschechien mit den Städten Tirschenreuth, Schwandorf, Weiden i.d. OPf. und Neustadt a.d. Waldnaab ist etwas Besonderes. Hier finden sich viele Schätze der Natur: grüne Mittelgebirgslandschaft am grünen Band Europas, plätschernde Flüsse, Seen und Teiche, das ausgedehnte Naturparkland, sagenhafte geologische Besonderheiten und natürlich den Wald – urtümlich und ein wenig geheimnisvoll. Man hat 1.001 Möglichkeiten für einen erlebnisreichen Urlaub und kulturell interessante Ausflüge. Ein geradezu perfekter Einstieg: das Oberpfälzer Freilandmuseum in Neusath-Perschen. In dem Museumsdorf mit rund 50 wiedererrichteten alten Gebäuden zwischen Streuobstwiesen und Feldern nimmt man tiefe Einblicke in die Oberpfälzer Seele und erlebt im Mühlental, Stifftal-, Waldler-, Jura- und Naabtdorf das bäuerliche Leben früherer Zeiten nach – ganz echt und unverfälscht. Weiter geht die faszinierende Zeitreise in den Geschichtspark Bärnau direkt an der Grenze zu Tschechien: ein lebendiges Mitmach-Museum, das einen mitten hinein in den Alltag des Mittelalters bringt. Tief in die „Unterwelt“ führt ein Spaziergang durch die Historischen Felsenkeller von Schwandorf, das größte Felsenkeller-Labyrinth Bayerns. Ein weiteres Kleinod, das man nicht verpassen darf, ist die historische Altstadt von Weiden i.d. OPf. Dort genießt man typische oberpfälzer Gastfreundschaft, prachtvolle Renaissancehäuser und das Alte Rathaus mit dem alten Glockenspiel.


Tourismuszentrum Oberpfälzer Wald

09433 203810

info@oberpfaelzerwald.de, www.oberpfaelzerwald.de



Waldnaabtal - Uferpfad © Tourismusverband Ostbayern e.V.



Himmelsleiter © Oberpfälzer Wald / Landkreis Tirschenreuth / Tourismusverband Ostbayern e.V.

Oberpfälzer Wald Zoigl, Brotzeit, Sonnenschein



Biergarten des Brauereigasthofes Jacob in Bodenwöhr © Oberpfälzer / Wald, Thomas Kujat

Die Sonne im Gesicht, eine kühle Halbe auf dem Tisch und dazu eine deftige Brotzeit: Der Biergarten ist im Oberpfälzer Wald ein Lebensgefühl. Das Kultbier des Oberpfälzer Waldes ist ohne Frage der Zoigl. Gebraut wird das untergärige, unfiltrierte Bier in den fünf Kommunbrauhäusern in Eslarn, Falkenberg, Mitterteich, Neuhaus und Windischeschenbach – zum Teil schon seit über 600 Jahren. Reihum schenken die Zoiglwirte das „flüssige Gold“ aus, und zwar nicht nur in ihren Stuben, sondern auch in lauschigen Biergärten. Unbedingt sollte man vorab den Zoiglkalender studieren, um zu wissen,

wann welche Zoiglstube geöffnet hat. Doch nicht nur der Zoigl, sondern auch jede Menge Privatbrauereien tragen zur Biervielfalt der Region bei. Sei es beim urigen Schafferhof Zoigl in Windischeschenbach, direkt am Hammersee in Bodenwöhr beim Brauereigasthof Jacob, an der Blockhütte im Waldnaabtal oder in Verbindung mit Historie und Kultur in der Fußgängerzone Weiden beim Bräuwirt: Während der Sommermonate gibt es kaum etwas Schöneres als bei strahlendem Sonnenschein draußen zu sitzen und in der Oberpfälzer Lebensart zu schwelgen. www.treffpunktdeutschland.de/oberpfaelzer-wald

LANDKREISE & KREISFREIE STÄDTE IM OBERPFÄZER WALD



Stadt
Neustadt a.d. Waldnaab
Landkreis
Amberg
Landkreis
Neustadt a.d. Waldnaab

Landkreis
Schwandorf
Landkreis
Tirschenreuth



Jetzt QR-Code scannen und den Oberpfälzer Wald online entdecken!

www.treffpunktdeutschland.de/oberpfaelzer-wald

Ostbayern. Oberpfalz. Oberpfälzer Wald.

WILLKOMMEN IM LANDKREIS NEUSTADT AN DER WALDNAAB

UND
STADT
WEIDEN



Doost
© Oberpfälzer / Wald Gruber



Obersee Möwen © Petra Danzer /
Verwaltungsgemeinschaft Eschenbach i.d.OPf.

Der Landkreis Neustadt an der Waldnaab, idyllisch gelegen in der nördlichen Oberpfalz, ist ein wahres Juwel für Naturliebhaber und Kultursuchende. Die malerische Landschaft, geprägt von sanften Hügeln, dichten Wäldern und klaren Flüssen, lädt zu Wanderungen und Radtouren ein. Sehenswerte Städte wie Neustadt an der Waldnaab und Vohenstrauß bieten historische Altstädte, charmante Marktplätze und beeindruckende Schlösser. Besonders das Schloss Friedrichsburg in Vohenstrauß ist ein Highlight. Für Erholung sorgen zahlreiche Thermen und Wellnessangebote, während regionale Spezialitäten in gemütlichen Gasthäusern entdeckt werden können. Entdecken Sie die Ruhe und Schönheit dieses bezaubernden Landkreises!
TreffpunktDeutschland.de/weiden-region

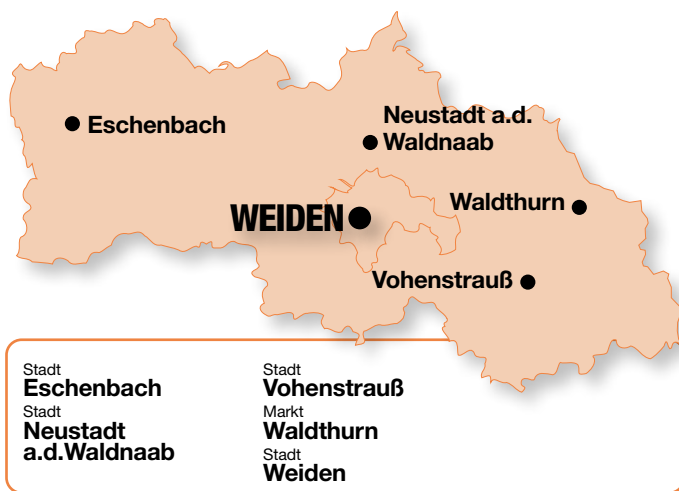


Stadtführung „Altes Rathaus“
© Frank Heuer / Stadt Weiden i.d.OPf.



Fahrenberg
© Tourismusbüro Waldthurn

ORTE & KREISFREIE STÄDTE IM LANDKREIS NEUSTADT A.D.WALDNAAB



Stadt
Eschenbach
Stadt
**Neustadt
a.d.Waldnaab**

Stadt
Vohenstrauß
Markt
Waldthurn
Stadt
Weiden



Rußweiher am Abend
© Jürgen Böhm

Eschenbach

Unberührte Landschaftsoase und grenzenloser Badespaß. Die „Vogelfreistätte Großer Rußweiher“ am Obersee sowie unser Natura 2000-Rundweg faszinieren mit einer üppigen Tier- und Pflanzenwelt.
TreffpunktDeutschland.de/eschenbach



© Markt Waidhaus

Markt Waidhaus

Mit seinem lebendigen Mittelpunkt bietet Waidhaus alles, was Sie als Gast brauchen. In den idyllischen Dörfern und Ortsteilen erwartet Sie eine grandiose Naturkulisse. Waidhaus liegt am Fuße des Sulzbergs
TreffpunktDeutschland.de/waidhaus



Vulcanusbruch im Vulkanmuseum
© Markt Parkstein / Matthias Hecht

Vulkanmuseum Parkstein

Bereit für eine Zeitreise zu den erdgeschichtlichen Anfängen Europas? Kaum eine andere Region in Europa bietet vergleichbare Einblicke ins Erdinnere, wie der Nationale Geopark Bayern-Böhmen. Den Höhepunkt im Vulkanmuseum bildet ein Vulkanschlot, der sich über alle drei Stockwerke des alten Landritterschlusses erstreckt. Stündlich werden dank modernster Laser- und Lichttechnik die Besucher Zeugen eines Vulkanausbruchs – live im Inneren des Vulkanschlotts. Und auch der Basaltkegel, auf dem das Schloss thront, ist eine Sensation. Ihm wurde das Prädikat „Nationales Geotop“ verliehen, er zählt zu den 100 schönsten Geotopen in Bayern.
Schloßgasse 5, Parkstein



**Jetzt QR-Code scannen
und den Landkreis
Neustadt an der Waldnaab
online entdecken!**

www.treffpunktdeutschland.de/weiden-region

Wussten Sie...

Eine historische Verbindung zwischen Weiden und Pilsen besteht darin, dass im

Jahr 1842 der Braumeister Josef Groll in Pilsen das erste Pilsner Bier braute und dabei Weidener Hopfen verwendete.



Marktplatz © Tourismusbüro Waldthurn

Waldthurn

In Waldthurn finden Sie vor allem „sanften Tourismus“: Natur und Urlaub sind hier im Einklang.

TreffpunktDeutschland.de/waldthurn



© Tourist-Info Vohenstrauß

Vohenstrauß

Vohenstrauß liegt inmitten des Qualitätsnaturparks Nördlicher Oberpfälzer Wald und lädt zu vielerlei Freizeitaktivitäten wie Wandern und Radeln ein. In unseren gemütlichen Gast- und Wirtshäusern können Sie sich mit bayerischen Schmankerln verwöhnen lassen.

TreffpunktDeutschland.de/vohenstrauss



© Tourismuszentrum Oberpfälzer Wald Landkreis Neustadt an der Waldnaab

GEO-Zentrum an der KTB

Für eine Reise zum Mittelpunkt der Erde reicht es nicht ganz, aber immerhin für einen Weltrekord: Beim GEO-Zentrum an der Kontinentalen Tiefbohrung bei Windischeschenbach, kurz KTB, befindet sich mit 9.101 Meter das aktuell tiefste offene Loch weltweit. Bayernweit ist das KTB die einzige Einrichtung, die sich die Geowissenschaften zum Schwerpunkt beim Umwelterlebnis und Umweltbildung auf die Fahnen geschrieben hat. Die Besuchereinrichtung richtet sich an kleine und große Entdecker, die Freude an Geografie, Natur und Technik haben. Besucher erhalten Einblick in das komplexe System der Erde, unter anderem durch die Dauerausstellung „System Erde“, ein GEO-Kino.

Am Bohrturm 2, Windischeschenbach



Innenaussicht im Jugendstil © Tourist-Information Stadt Weiden i.d. OPf. / Thomas Kujat

St. Josef

Stolze 14 Jahre dauerte es, um die neoromanische Anlage fertigzustellen. Schon wenige Jahre später wurde der Innenraum der Kirche umgestaltet und wandt sich dem Jugendstil zu. **Bürgermeister-Prechtl-Str. 13, Weiden i.d. OPf.**



Max-Reger-Zimmer © Tourist-Information Stadt Weiden i.d. OPf. / Thomas Kujat

Stadtmuseum

Das Stadtmuseum ist im größten Profanbau der Stadt untergebracht. Hier kann man wunderbar in längst vergangene Zeiten der Stadt Weiden eintauchen. In authentisch eingerichteten Räumen lässt sich das bäuerliche und bürgerliche Leben von „anno dazumal“ nachempfinden. Zudem erfährt man mehr über die goldenen Zeiten des Handwerks und hat die Möglichkeit alte Schätze aus der „guten alten Zeit“ zu bestaunen. Die Hauptattraktion des Museums ist das Max-Reger-Zimmer, wo der Komponist und große Sohn der Stadt Max Reger von seinem Lehrer und väterlichen Freund Adalbert Lindner musikalisch unterrichtet wurde.

Schulgasse 3a, Weiden i.d. OPf.



© Tourist-Information Stadt Weiden i.d. OPf. / Thomas Kujat

Tachauer Heimatmuseum

In der Tachauer Heimatstube wandelt man auf den Spuren der deutschsprachigen Bevölkerung und erfährt mehr über die von Land- und Forstwirtschaft geprägte Region.

Schulgasse 3A, Weiden i.d. OPf.



© Tourist-Information Stadt Weiden i.d. OPf. / Frank Heuer

Inmitten der grünen Mittelgebirgslandschaft des Oberpfälzer Waldes präsentiert sich Weiden in der Oberpfalz als „Kultur-Perle“. Umgeben von farbenprächtigen Renaissance-Giebelhäusern bildet der Marktplatz mit dem in den Jahren 1539 bis 1548 erbauten Alten Rathaus das Herzstück der Weidener Altstadt. Zahlreiche Restaurants laden in dieser traumhaften Kulisse zum Verweilen, Träumen und Genießen ein. Es lohnt sich aber auch einen Blick in die romantisch verwinkelten Gässchen zu werfen, denn auch hier finden sich schicke Boutiquen und viele Cafés. Besonders Kulturinteressierte sind beeindruckt von der wechsellvollen Geschichte der evangelischen Stadtpfarrkirche Sankt Michael und der Josefskirche. TreffpunktDeutschland.de/weiden



Unteres Tor © Tourist-Information Stadt Weiden i.d. OPf. / Thomas Kujat



Altes Rathaus © Tourist-Information Stadt Weiden i.d. OPf. / Thomas Kujat

EVENTS IN DER REGION...



© Thomas Kujat / Stadt Weiden i.d. OPf.

Weidener Wochen- und Bauernmarkt

Mittwoch und Samstag, Weiden

Besondere Einkaufs- und Bummelerlebnisse im „Wohnzimmer“ von Weiden: Seit dem 14. Jahrhundert gibt es bereits den Wochen- und Bauernmarkt, der heute noch rund um das Alte Rathaus stattfindet.

WOHIN ALS NÄCHSTES? REGION AUGSBURG



Über 300 Tipps zu Regionen, Orten, Sehenswürdigkeiten und Events.

TreffpunktDeutschland.de/willkommen

Weidener Christkindmarkt

28.11.-23.12.2024, Oberer Markt, Weiden

Spezial WEIHNACHTS-MÄRKTE IN DER REGION



© Tourist-Information Stadt Weiden i.d. OPf. / Frank Heuer

Der Christkindmarkt wurde erstmal im 16. Jahrhundert urkundlich erwähnt und zählt somit zu den ältesten Weihnachtsmärkten Bayerns. Der Christkindmarkt erstrahlt in romantischer Kulisse im Herzen der Altstadt vor dem Alten Rathaus und inmitten der farbenprächtigen Renaissance-Giebelhäuser.

Ostbayern. Oberpfalz. Oberpfälzer Wald.

WILLKOMMEN IM LANDKREIS TIRSCHENREUTH



© Oberpfälzer Wald
Landkreis Tirschenreuth

LANDKREIS TIRSCHENREUTH



Dreifaltigkeitskirche Kappl
© Stadt Waldsassen

Der Landkreis Tirschenreuth in der nördlichen Oberpfalz ist ein ideales Reiseziel für Familien. Die Landschaft mit Hügeln, Wäldern und Seen bietet viele Outdoor-Aktivitäten. Im Naturpark Steinwald können Familien wandern und die Felsen erkunden. Der Fischhofpark in Tirschenreuth eignet sich gut für Spaziergänge und Picknicks, und die Kinder können auf den Spielplätzen spielen. Historische Städte und charmante Dörfer bieten spannende Ausflugsziele, und in den gemütlichen Gasthäusern können Familien die regionale Küche genießen, darunter die berühmte Oberpfälzer Karpfenküche. Der Landkreis Tirschenreuth bietet abwechslungsreiche Erlebnisse für Familien.

TreffpunktDeutschland.de/tirschenreuth-region

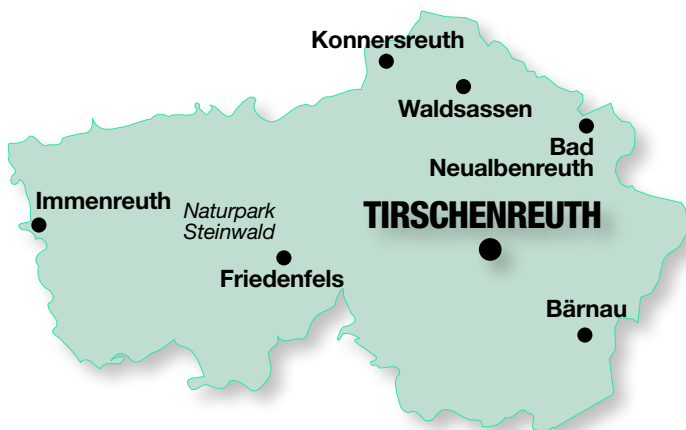


Wegkapelle Waldnaabauen
© Marie Luisa Jünger / Tourist-Info
der Stadt Tirschenreuth



© Gäste-Information Bad Neualbenreuth

ORTE & REGIONEN IM LANDKREIS TIRSCHENREUTH



Markt
Bad Neualbenreuth
Stadt
Bärnau
Gemeinde
Friedenfels

Gemeinde
Immenreuth
Markt
Konnersreuth
Region
**Naturpark
Steinwald**

Stadt
Tirschenreuth
Stadt
Waldsassen



Marktplatz
© Gäste-Information Bad Neualbenreuth

Bad Neualbenreuth

Liebevoll erhaltene Egerländer Fachwerkhöfe, barocke Kirchen, versteckt gelegene Waldkapellen, unser Heimatmuseum – all das zeugt von lebhafter, geschichtsträchtiger Vergangenheit und stolzer Tradition.

TreffpunktDeutschland.de/bad-neualbenreuth



Weitblick
© Gemeinde Friedenfels

Friedenfels

Das erste Naturerlebnisdorf

Die ursprünglich belassene Natur mit natürlichen Bachläufen, Felstürmen, Teichen, Wäldern und Hangterrassen bietet einen wertvollen Rückzugsort, um dem hektischen Alltag zu entfliehen und neue Energie zu tanken. Zur Förderung von sanften und naturnahem Tourismus, zertifizierte der bayerische Wanderverband mit strengen Kriterien Friedenfels zum ersten Naturerlebnisdorf. Unterstützt wird das Marketing mit einer Förderung des bayerischen Ministeriums ELFT. Naturerlebnisdörfer stehen für ein nachhaltiges und sanftes Tourismuskonzept, das den Menschen und die Natur in Einklang bringt. Die Hauptattraktion ist die Natur an sich, mit Wanderwegen und Radwegen die zu magischen Orten führen.

TreffpunktDeutschland.de/friedenfels



Geschichtspark-Parkleben
© Klaus Schicker

Bärnau

In Bärnau, der ältesten und zugleich kleinsten Stadt im Stiftland im Oberpfälzer Wald, können Sie den Spuren vergangener Jahrhunderte folgen und die unberührte Schönheit des Grünen Bandes erkunden.

TreffpunktDeutschland.de/baernau



**Jetzt QR-Code scannen
und den Landkreis
Tirschenreuth
online entdecken!**

www.treffpunktdeutschland.de/tirschenreuth-region



Kinderlift
© Gemeinde Immenreuth

Immenreuth

Mit dem Naturschutzgebiet Hirschbergweiher und zahlreichen malerisch gelegenen Seen ist Immenreuth das richtige Ziel, um nach dem Alltagsstress einmal richtig durchzuatmen. Für diejenigen, die es aktiver lieben bietet Immenreuth im Sommer das „Naturerlebnisbad im Kemnather Land“ und im Winter den „Ski-lift Tannenbergl“ an. Ganzjährig steht der am Naturerlebnisbad angrenzende Campingplatz zur Verfügung. Immenreuth ist ein beliebtes Ausflugsziel für Jung und Alt. Aber auch als Wohnort und Wirtschaftsstandort ist Immenreuth überaus attraktiv. Dies liegt auch daran, dass es zentral gelegen ist und die umliegenden Städte aber auch die Autobahn schnell zu erreichen sind. Hinzu kommt eine gut ausgebaute Infrastruktur mit Internetversorgung.

TreffpunktDeutschland.de/immenreuth



Theresienbrunnen, Konnersreuth
© Theres-Neumann-Museum

Konnersreuth

Konnersreuth wurde national und international bekannt durch Theres Neumann, besser geläufig als Resl von Konnersreuth.

TreffpunktDeutschland.de/konnersreuth



© Theres-Neumann-Museum / Informations- und Begegnungszentrum Schafferhof

Theres-Neumann Museum

Das Museum befindet sich im denkmalgeschützten Schafferhof in der Ortsmitte. Die Dauerausstellung zeigt unter anderem bisher unbekannt Facetten vom Leben und Wirken der Resl, ihre Weggefährten und die Ortsgeschichte.

Hauptstraße 20, Konnersreuth



Fischhofpark Tirschenreuth
© Thomas Kujat

Tirschenreuth

Mitten durch das Meer der Oberpfalz kann man wandern – 4700 Teiche rund um Tirschenreuth formen eine einmalige Wasserlandschaft mit vielen Pfaden. Auf der einstigen Insel Tirschenreuth erwartet Sie ein aufregender Mix aus historischer Altstadt und moderner Stadtentwicklung, gepaart mit viel Natur zum Durchatmen. Ob Wandern, Radfahren oder Relaxen: Bei uns können Sie sich auf zahlreiche Erholungs- und Freizeitangebote freuen. Genießen Sie den atemberaubenden Ausblick von der Himmelsleiter über die Tirschenreuther Teichpfanne – oder lassen Sie sich im Fischhofpark von zahlreichen Attraktionen wie der historischen Fischhofbrücke oder dem Spielplatz „Fischers Fritz“ inspirieren.

TreffpunktDeutschland.de/tirschenreuth



Himmelsleiter
© Ferienregion Stifftland / Stefan Gruber

Himmelsleiter

Wasser und Wald soweit das Auge reicht – die 100 Stufen Aufstieg auf die „Himmelsleiter“ lohnen sich! Die Aussichtsplattform in 20 m Höhe, ermöglicht horizontweite Blicke über unberührte Natur.

Kornbühlstraße, Tirschenreuth



© Thomas Sporter

Tirschenreuther Teichpfanne

Die Tirschenreuther Teichpfanne zählt mit seinen ca. 4000 Teichen zu den größten zusammenhängenden Teichgebieten und ältesten Kulturlandschaften in Deutschland.

Tirschenreuth



Basilika, Waldsassen © Erich Spärrig

Kommen & genießen! Unsere Schätze entdecken heißt barocke Herrlichkeit erleben. Die Ursprünge der Klosterstadt Waldsassen finden sich bereits um das Jahr 1133 mit der Gründung des gleichnamigen Zisterzienserklosters durch Markgraf Diepold III. Der noch heute gebräuchliche Begriff „Klosterstadt“ erinnert an die enge Verknüpfung der Stadt mit der wechselvollen Geschichte des Klosters. Lassen Sie sich auf unserem historischen Spaziergang durch die Stadt zeigen, wo Himmel und Erde sich begegnen. Wir liegen in der Ferienregion Stifftland im Oberpfälzer Wald und sind einer von einhundert Genussort in Bayern.

TreffpunktDeutschland.de/waldsassen



Kappl, Waldsassen
© Tourist-Info Waldsassen



Genussort © Tourist-Info Waldsassen



Spezial
**WEIHNACHTS-
MÄRKTE
IN DER
REGION**

Waldsassener Weihnachtsmarkt

30.11. - 01.12.2024, Waldsassen

Basilika, Waldsassen
© Horst Klier

In der weihnachtlichen Budenstadt rund um die Parkanlage finden Sie ein schöne Dinge zum Schenken, zum Genießen und eine stimmungsvolle Atmosphäre. Glühwein, Plätzchen und herzhaftes Genüsse gehören ebenso dazu wie ein kleines Rahmenprogramm mit Blas- und Chormusik.



© Gäste-Information Bad Neualbenreuth

Kartoffelfest

06.10.2024, 11:30 Bad Neualbenreuth
Zuschauen, Mitmachen und Genießen auf dem Kartoffelfest. Für das leibliche Wohl ist wie immer bestens gesorgt mit kulinarischem rund um die 36 Kartoffel.



© Gäste-Information Bad Neualbenreuth

Weihnachtszauber

08.12. + 15.12.2024, Bad Neualbenreuth
Am historischen Marktplatz und vielen weiteren Orten, laden weihnachtlich geschmückte Holzbuden mit hochwertigem, vielfältigem Angebot zum Schauen und Kaufen ein.

WILLKOMMEN IM NÜRNBERGER LAND



Fraenkische Wurstplatte vor Burg Hohenstein
© Nürnberger Land Tourismus, Thomas Geiger

Nürnberger Land Tourismus

Waldluststraße 1, Lauf a. d. Pegnitz, Tel.: 09123 9506062, urlaub@nuernberger-land.de, urlaub.nuernberger-land.de



Algersdorf
© Frank Boxler / Nürnberger Land Tourismus

Nur 20 min Zugfahrt von Nürnberg entfernt laden zahlreiche Berge und Täler, weitläufige Wälder, historische Burgen und Schlösser sowie umfangreiche Gastronomie-, Übernachtungs- und Aktiv-Angebote zur Entdeckertour ein. Das Nürnberger Land ist nahezu flächendeckend mit Wander- und Radwegen erschlossen und mit seinen imposanten Felsformationen ein weltbekanntes Klettergebiet. Der romantische Flusslauf der Pegnitz und die Happurger Seen laden auch Wassersportler ein. Nach Aktivität und Bewegung ist ein Besuch der Fackelmann Therme Hersbruck herrlich entspannend. Spannende Einblicke in die Geschichte bieten mehr als 20 kleine, teils aber sehr bedeutende Museen im Nürnberger Land. TreffpunktDeutschland.de/nuernberger-land



Bikepark Osternohe
© Susanne Baderscheider



Blick Burg Hohenstein
© Susanne Baderscheider

Nürnberger Land Ein Erlebnis für alle Sinne



Pegnitztal-Radweg
© Frank Boxler / Nürnberger Land Tourismus, Thomas Geiger

Neuer Radweg durchs Nürnberger Land (Nürnberger Land) Ein neues Touren-Highlight überrascht Radfahrer im Nürnberger Land. Entlang des 160 km langen Sinnesradwegs mit 1800 Höhenmeter entdecken Radler wertvolle Biotop, romantische Dörfer und sogar ein Waldsofa, das zum entspannten Lauschen am Wegesrand einlädt. Auf Barfußpfaden entlang magischen Gesteins, lässt sich die bewegte Geologie des Nürnberger Lands regelrecht ertasten. Zum Abküh-

len gibt's Erfrischungs-Oasen an regionalen Flüssen und Seen oder am Ludwig-Main-Donau Kanal. Überall entlang des Weges findet man ausgesuchte Einkehrmöglichkeiten. Die Region nahm das 50jährige Jubiläum des Landkreises zum Anlass, die Tour zusammenzustellen. Die vier Etappen sind beliebig kombinierbar und eignen sich bestens für Familien sowie Ausdauersportler. Fehlt nur noch der Geschmackssinn, der sich ganz bestimmt über ein regionales Schmankerl freut. TreffpunktDeutschland.de/nuernberger-land



Burg Hohenstein
© Gemeinde Kirchensittenbach

Kirchensittenbach

Kirchensittenbach zählt zu den landschaftlich schönsten Gemeinden des Landkreises Nürnberger Land. Besonders sehenswert ist die Burg Hohenstein und das Tetzelschloss in Kirchensittenbach

TreffpunktDeutschland.de/kirchensittenbach



© Stadt Lauf a.d.Pegnitz / Schleif

Lauf a.d. Pegnitz

Einen Besuch wert ist die Altstadt mit der Kaiserburg, einem Bauwerk von europäischem Rang. Kaiser Karl IV. ließ sie, in seiner Eigenschaft als König von Böhmen, zwischen 1357 und 1360 errichten.

TreffpunktDeutschland.de/lauf-an-der-pegnitz



Schloss Reichenschwand
© Gemeinde Reichenschwand

Reichenschwand

Eingangstor zur Hersbrucker Schweiz. Reichenschwand ist ein zentraler Ausgangspunkt für Radtouren und Wanderungen in die wunderschöne Mittelgebirgslandschaft.

TreffpunktDeutschland.de/reichenschwand



Schwaiger Schloss
© Gemeinde Schwaig b.Nürnberg

Schwaig b.Nürnberg

Unmittelbar an Nürnberg angrenzend, erstreckt sich das Gemeindegebiet beiderseits des landschaftlich reizvollen Pegnitztales. Viele Wanderwege erschließen die Schönheiten des Lorenzer und Sebalder Reichswaldes.

TreffpunktDeutschland.de/schwaig

WILLKOMMEN IN NÜRNBERG



Kaiserburg Nürnberg
© Uwe Niklas
Biergarten
© Florian Trykowski

Congress- und Tourismus-Zentrale Nürnberg
Verkehrsverein Nürnberg e.V.
Frauentorgraben 3/IV
90443 Nürnberg
Telefon: 0911 23360
tourismus@nuernberg.de, tourismus.nuernberg.de



© Detlef Danitz

St. Lorenz

St. Lorenz war die Pfarrkirche der südlich der Pegnitz gelegenen Stadtteile des mittelalterlichen Nürnberg und damit das Pendant zur Sebalduskirche nördlich der Pegnitz. Die gotische Basilika wurde um 1250 begonnen und 1477 vollendet. Seit der Reformation sind die Lorenzkirche wie auch die Sebalduskirche die beiden großen evangelischen Stadtkirchen Nürnbergs. Bemerkenswert ist die reich verzierte Westfassade mit den zwei Türmen und dem großen Rosettenfenster. Im Inneren befinden sich zahlreiche kleine Altäre aus dem 15. Jahrhundert und drei Orgeln mit zusammen über 12.000 Pfeifen.
Lorenzer Pl. 1, Nürnberg



Kinderführung im Spielzeugmuseum
© KPZ Nürnberg

Spielzeugmuseum

Seit dem Mittelalter ist Nürnberg die Stadt des Spielzeugs. Mit einer Fülle außergewöhnlicher Exponate von der Antike bis zur Gegenwart zeigt das weltberühmte Museum auf 1.400 m² Fläche die „Welt im Kleinen“ und gibt so Einblick in die Lebenswelt vergangener Jahrhunderte.
Karlststraße 13-15, Nürnberg



Barockvestibül im Stadtmuseum im Fembo-Haus © Erich Malter

Stadtmuseum im Fembo-Haus

Über 950 Jahre Stadtgeschichte werden durch wertvolle Originalräume, Rauminszenierungen und Hörspiele lebendig – von der ersten urkundlichen Erwähnung Nürnbergs im Jahr 1050 bis heute.
Burgstraße 15, Nürnberg



Tiergärtnerortplatz am Abend © Steffen Oliver Riese Fotografie / Congress- und Tourismus-Zentrale Nürnberg

Nürnberg - bei diesem Namen mag der eine an Bratwürste, Lebkuchen und den Christkindlesmarkt denken, wieder andere verbinden den Namen der Stadt mit großen Gestalten der Kunst- und Kulturgeschichte: Albrecht Dürer, Veit Stoß oder Willibald Pirckheimer.

Welches Image man auch mit Nürnberg verbindet: In der Realität ergibt sich ein Mosaik aus vielen großen und kleinen Steinen, welche das harmonisierende Nebeneinander von Historie und Moderne prägen. TreffpunktDeutschland.de/nuernberg



Henkersteg © Detlef Danitz



Eberbrunnen © Detlef Danitz



Sauna Langwasser © NürnbergBad

Die Bäder der Stadt Nürnberg laden mit ihren vielseitigen Möglichkeiten herzlich ein, den Alltag im wahrsten Sinne des Wortes ins Wasser fallen zu lassen! Schwimmer- und Nichtschwimmerbecken, Kleinkindbereiche, Rutschen und Sprungtürme lassen keine Wünsche offen.

Ein ideales Ausflugsziel für alle Wasserratten! Wer die Seele fernab vom Trubel baumeln lassen möchte, besucht die moderne Sauna im Langwasserbad mit großem Außenbereich, die gut zu erreichende Stadt-Sauna im Südstadtbad oder die kleine urige Sauna im Katzwangbad. Alle Standorte und Infos: www.nuernbergbad.de



Stadtbad
© NürnbergBad



Sprungturm Südstadtbad
© NürnbergBad



Germanisches Nationalmuseum

Das Germanische Nationalmuseum in Nürnberg ist das größte kulturhistorische Museum in deutschsprachigen Raum. Die Exponate reichen von der Frühzeit bis in die Gegenwart. Gegründet wurde die Sammlung 1852. Dem Museum angeschlossen sind verschiedene Archive und Bibliotheken. Auch das Gebäude spiegelt den Wandel der Zeit wider. Den Gebäudekern bildet das ehemalige Kartäuserkloster, das über die Jahre immer weiter ergänzt wurde. Nach dem Zweiten Weltkrieg wurde der Gebäudekomplex überbaut, wobei einige alte Gebäudeteile zum Teil erhalten und integriert wurden. **Kartäusergasse 1, Nürnberg**



Schöner Brunnen

Er wurde bereits am Ende des 14. Jahrhunderts von Heinrich Beheim erbaut. Er ist ca. 19 Meter hoch und einer Kirchturmspitze nachempfunden. Auf dem Hauptmarkt steht allerdings nur eine Kopie, die 1903 aus Muschelkalk erbaut wurde. **Hauptmarkt, Nürnberg**



Kaiserburg

Von der Altstadt aus wirkt die Kaiserburg wie eine geschlossene Anlage. Tatsächlich handelt es sich um drei voneinander, durch Tore und Mauern, getrennte Komplexe: Die Hauptburg mit Hof im Inneren, der Vorhof mit Wirtschaftsgebäuden und die jenseits der Freiong gelegene Grafenburg und die Bauten der Reichsstadt Nürnberg. Im Mittelalter war die Nürnberger Kaiserburg eine der bedeutendsten Kaiserpfalzen des Heiligen Römischen Reichs Deutscher Nation. Über ältere Bauten aus der Zeit der Salier errichteten die staufischen Kaiser und Könige und ihre Nachfolger eine große Burganlage, zu deren ältesten erhaltenen Teilen die kaiserliche Doppelkapelle gehört. Im 19. Jahrhundert wurde die Burg im Zeichen der Romantik ausgebaut. Heute bieten die Räumlichkeiten eine neu konzipierte Ausstellung. **Auf der Burg 17, Nürnberg**



Tiergarten Nürnberg

Vor 85 Jahren, im Mai 1939, hat der Tiergarten an seinem heutigen Standort am Schmausenbuck nach einem Umzug die Pforten wieder geöffnet. Der Tiergarten Nürnberg ist einer von zwei deutschen Zoos, in denen Delphine gehalten werden. **Am Tiergarten 30, Nürnberg**



Mikrowelten Zinnfiguren Die Sammlung Alfred R. Sulzer

26.01.2025, Germanische National Museum, Nürnberg
Eine kleine Sonderausstellung entführt in faszinierende Miniaturwelten aus Zinn. Sie präsentiert Highlights der rund 145.000 Exemplare umfassenden Sammlung des Schweizer Alfred R. Sulzer.



Die letzte Fahrt

Das Wagengrab von Essenbach
25.07.2024 - 07.01.2025, Germanische National Museum, Nürnberg
Erstmals sind die Funde aus dem Wagengrab nun in einer archäologischen Sonderausstellung im Germanischen Nationalmuseum zu sehen.



Nürnberg Pop Festival

09.10. - 12.10.2024, Nürnberg
Festivalgänger, Musikbegeisterte, Kunst- und Kultur-Interessierte treffen sich bei Süddeutschlands größtem Club- und Showcasefestival, dem Nürnberg Pop Festival.



NUEJAZZ Festival

19.10. - 30.10.2024, Nürnberg
Am NUEJAZZ Festival kommt kein echter Jazz-Fan vorbei. Das Festival hat sich zu einem der bedeutendsten Jazz-Festivals in Deutschland entwickelt.



Nürnberger Christkindlesmarkt

29.11.2024 - 24.12.2024, Nürnberg

1628 erstmals erwähnt, reichen seine Wurzeln vermutlich bis in die Zeiten Luthers zurück, als sich die Tradition des Kinderbescherens zu Weihnachten entwickelte. In den 180 Holzbuden, dekoriert mit rot-weißem Stoff, werden traditionelle Waren wie handgearbeiteter Weihnachtsschmuck und kulinarische Leckereien angeboten.

EVENTS IN DER REGION...



Nürnberger Altstadtfest

11.09. - 23.09.2024, Nürnberg

Deutschlands größter Führungsmarathon lädt auch im Jahr 2024 dazu ein, Nürnberg und seine Nachbarstadt Fürth aus neuen Perspektiven kennenzulernen - in diesem Jahr unter dem Motto „Schätze“.



Feuchter Weihnachtsmarkt

29.11.2024 - 22.12.2024
An allen vier Adventswochenenden

Es reihen sich festlich geschmückte Buden rund um den schönen Weihnachtsbaum im Herzen des Marktes von Feucht aneinander.

NOCH MEHR IN DER REGION...



Noch mehr Informationen zu den folgenden Adressen finden Sie online. Jetzt

QR-Code scannen und Nürnberg und das Nürnberger Land entdecken!

TreffpunktDeutschland.de/nuernberger-land

Deutschland. Österreich. Italien. UND WOHNEN GEHT'S IM NÄCHSTEN URLAUB

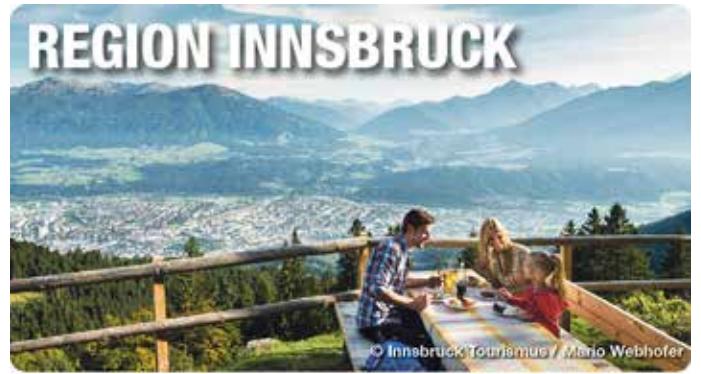


Almhütte
im Stubaital,
Österreich
© TVB Stubai Tirol /
Andre Schönherr

Stuttgart, Weintour Grabkapelle
© Thomas Niedermüller



www.treffpunktdeutschland.de



Hohe Berge. Starke Stadt. Region mit Charme. Die behauptete Vielfalt ist keine Worthülse, sie ist das gelebte Miteinander einer quirligen Stadt und von kleinen Orten mit bäuerlichem Charakter. Sie drückt sich aus in 30 Minuten Entfernung zwischen Goldenem Dachl und hochalpinem Freerideparadies. Sie spiegelt sich in den Glasfronten zeitgenössischer Architektur-Landmarks und im glitzernden Weihnachtsbaum auf einem der schönen Christkindlmärkte. Die Region Innsbruck besteht aus Innsbruck, der Landeshauptstadt des österreichischen Bundeslandes Tirol, sowie den Dörfern ringsum auf einer sonnigen Mittelgebirgsterrasse mit fantastischem Blick auf die Stadt. Westlich davon reihen sich im Inntal hübsche Orte aneinander, die bis zum Eingang des Ötztals reichen. TreffpunktÖsterreich.at



© Innsbruck Tourismus /
Christian Vorhofer



© Innsbruck Tourismus /
Kathrin Baumann



Schlossplatz Stuttgart © Stuttgart-Marketing GmbH / Werner Dieterich



© Stuttgart-Marketing GmbH /
Werner Dieterich

Stuttgarter Weihnachtsmarkt

27.11. - 23.12.2024, Stuttgart

Der Stuttgarter Weihnachtsmarkt, zählt mit seinen rund 290 wunderschön dekorierten Ständen nicht nur zu den ältesten, sondern auch zu den größten und schönsten in Europa.



Albstadt - Schlossfels, Ebingen
© Albstadt Tourismus

Albstadt

Albstadt liegt auf dem Hochplateau der Schwäbischen Alb im Süden Baden-Württembergs. Das Landschaftsbild ist vor allem von den typischen Wacholderheiden, den schroffen Felsformationen sowie den lichtdurchfluteten Buchenwäldern geprägt.

TreffpunktDeutschland.de/albstadt



Wandern, Radfahren - Übernachten bei uns



the niu Hop

Romantisch-lässiges Design-Hotel Forchheim

Bahnhofplatz 8 • 91301 Forchheim • +49 (0)9191 353 98 40 • hop@the.niu.de



Holiday Inn Express Erlangen

Erstklassiges internationales Hotel

Güterbahnhofstraße 9 • 91052 Erlangen • +49 (0)9131 68 19 80 • frontdesk@hi-express-erlangen.de



© Hochkönig Tourismus GmbH

Hochkönig

Die unvergleichliche Winteridylle der Region Hochkönig mit den Orten Maria Alm, Dienten und Mühlbach verführt mit ihrer einzigartigen Atmosphäre. Schneebedeckte Gipfel und klare, frische Bergluft schaffen eine Kulisse, die nicht nur Sportbegeisterte, sondern auch Naturliebhaber:innen fasziniert. Die malerischen Winterwanderwege genauso wie die Langlaufloipen bieten sich an, die Umgebung zu erkunden und die kalte Jahreszeit in vollen Zügen zu genießen. Ein außergewöhnliches Highlight erwartet Genießer:innen in der Region am Hochkönig: die kulinarischen Königstouren. Diese einzigartige Verbindung aus sportlichem Skivergnügen und kulinarischem Genuss führt von Almhütte zu Almhütte, wo in jeder Einkehr ein sorgfältig abgestimmtes Drei- bis Vier-Gänge-Menü wartet.

TreffpunktÖsterreich.at



© München Tourismus / Werner Böhm

Deutsches Museum

Gegründet wurde das Deutsche Museum 1963 von Otto Meyer. Highlights sind die Flugzeughalle und das Bergwerk. Inzwischen hat das Deutsche Museum einige Außenstellen wie zum Beispiel das Verkehrszentrum, die Flugwerft.

Museumsinsel 1, München



© München Tourismus, Lukas Barth

Christkindlmarkt am Marienplatz

25.11. - 24.12.2024, München

Seine Wurzeln gehen bis ins 14. Jahrhundert zurück. Vor der romantischen Kulisse des neugotischen Rathauses verzaubert im November und Dezember die Budenstadt im altbayerischen Charme.

PhantasiaLand Wintertraum

16.11.2024 bis 26.02.2025, Brühl



© PhantasiaLand

Millionen Lichter, traumhaftes Winterfeeling und unzählige Momente gemeinsamen Glücks – im Winter wird das PhantasiaLand zum Ort, an dem Träume wahr werden! Der PhantasiaLand Wintertraum lädt mit großen Shows, atemberaubendem Fahrspaß und winterlichem Genuss inmitten der Magie des Lichts ein zum perfekten Wintertag für die ganze Familie! Der Winter ist im PhantasiaLand die Zeit des Lichts: Jede Themenwelt funkelt und strahlt in einem eigenen Lichterkleid – von glanzvoll bis mystisch, von fröhlich bis herzerwärmend – und lädt ein zu traumhaften gemeinsamen Momenten voller Glanz und Gefühl. Winterlicher Fahrspaß früh Gross und Klein. Eine ganz eigene Dimension und Erfahrung. Kein Winter ohne Genussmomente, die die Seele erwärmen – das gilt besonders im PhantasiaLand. TreffpunktDeutschland.de/bruehl



© PhantasiaLand



© PhantasiaLand

PFORZHEIM



Instelsteg © Pierre Johnne / Tourist-Information Pforzheim

Als fünftgrünste Stadt Deutschlands und Schmuck- und Uhrenmetropole ist Pforzheim bis heute bekannt für die Goldverarbeitung. Das Schmuckmuseum Pforzheim ist das weltweit einzige seiner Art und präsentiert rund 2.000 Exponate aus fünf Jahrtausenden Schmuckgeschichte. Die Herstellung von Schmuck kann an Originalmaschinen im Technischen Museum Pforzheim hautnah erlebt werden. Darüber hinaus gibt es weitere neun Museen, die von Römern bis zum Leben in der DDR berichten. Entlang der drei Flüsse Nagold, Enz und Würm verlaufen zahlreiche Rad- und Wanderwege und laden zum Naturgenießen ein. Für Familien bietet sich der Wildpark Pforzheim als spannendes Ausflugsziel an. Der Waldklettergarten inmitten des Wildparks lädt mit sechs Parcours zum Adrenalinkick in luftiger Höhe ein. Ein Highlight für Groß und Klein ist das Gasometer Pforzheim mit dem 360°-Panorama „PERGAMON“ vom Künstler Yadegar Asisi. Der perfekte Ort für einen vielfältigen Kurztrip mit Freunden und Familie! TreffpunktDeutschland.de/pforzheim



Gasometer Foto Tom Schulze © Samsony Eigenbetrieb Pforzheim



Waisenhausplatz © Christoph Duepper Tourist-Information Pforzheim



© Region Lana

Region Lana

Malerisch eingebettet zwischen Meran und Bozen im Etschtal liegt die Region Lana – Südtirols größte und älteste Apfelanbaugemeinde. Es ist die Fülle an Produkten, die Lana einzigartig machen: Der Duft gerösteter Kastanien, geschmacksintensive Weine aus biodynamischem Anbau oder die vielen Geschäfte und Handwerksbetriebe mit ihrem individuellen Sortiment. Alpin-mediterranes Flair sowie Bewegung auf drei Ebenen beim Wandern und Biken komplettieren das ganzheitliche Urlaubsvergnügen. Ursprüngliche Natur erleben die Gäste auf dem Hausberg Vigiljoch oder beim Spazieren auf den Waalwegen. Kulturell verbindet die Region Historisches wie Castel Lebenberg oder den Schnatterpeck-Altar mit modern interpretierten Orten wie dem Ansitz Kränzelhof, welcher achtbares Erlebnis mit Genuss verbindet. Treffpunktitalien.de



Biken im Brixental © TVB Kitzbüheler Alpen-Brixental / Mathäus Gartner

Brixental

Kitzbüheler Alpen

Das Brixental mit seinen drei charmanten Orten Brixen im Thale, Kirchberg in Tirol und Westendorf ist vor allem eins – vielseitig. Denn die Region nimmt für jeden einzelnen seiner Gäste eine neue Gestalt an: Sportler und Genießer radeln oder wandern auf dem nahezu unendlichen Wegenetz einmal quer durch die traumhafte Natur. Familien fahren mit der Gondel hinauf zu einer der Bergerlebniswelten und verbringen hier spannende Ferientage. Und wer den Bergurlaub mal aus einem völlig neuen Blickwinkel erleben möchte, versucht sich im Bogenschießen oder Golfen und genießt anschließend regionale Köstlichkeiten in einem der Koch-Art-Restaurants der Region. TreffpunktÖsterreich.at

WIR WISSEN, WORAUF ES ANKOMMT

Genau das richtige Hotel.

ERWARTEN SIE MEHR

ZIMMER

- 186 Standardzimmer
- Kostenfreies WLAN (Glasfaser)
- Moderne Badezimmer
- Bügeleisen und -brett
- Auswahl unterschiedlicher Kissen
- 40" LED-TV inkl. Google Chromecast
- Effizienter Arbeitsbereich
- USB-Steckdosen
- 15" Safe inklusive Ladefunktion
- Kaffee- und Tee-Station
- Haartrockner

AUSSTATTUNG

- Apple-Mac-Business-Corner
- Kostenfreies WLAN (Glasfaser)
- Tiefgarage

ESSEN & TRINKEN

- Reichhaltiges Express Start™ Frühstück sowie nach Wahl auch „Grab & Go!“
- 24 Stunden Service an unserer Lobbybar

VERANSTALTUNGEN

- Meetingraum mit Tagungstechnik für bis zu 16 Personen
- Bitte wenden Sie sich für ein individuelles Angebot an reservations@hi-express-erlangen.de

BREAKFAST HOURS

- Montag bis Freitag 06.30 – 10.00 Uhr
- Sa., So. und Feiertage 07.00 – 11.00 Uhr






HOLIDAY INN EXPRESS* ERLANGEN
Güterbahnhofstraße 9, 91052 Erlangen

T: +49 (0) 9131 68198-0
F: +49 (0) 9131 68198-555
frontdesk@hi-express-erlangen.de

Buchen Sie direkt bei uns und werden Sie **IHG* Rewards Club** Mitglied



Ein IHG* HOTEL
ERLANGEN



Stubaital

Das Stubaital, nur 20 Autominuten von Innsbruck entfernt. Dank der Höhenlage des Stubai Gletschers und der damit einhergehenden Schneesicherheit werden hier schon im Herbst die ersten Schwünge im Schnee gezogen. In der weiteren Wintersaison können Urlauber:innen einen aktiven Skitag in der Schlick 2000 in Fulpmes mit einer gemütlichen Einkehr in einer der urigen Hütten ausklingen lassen. Bei den Elferbahnen in Neustift werden rasante Rodelpartien auf drei langen und sogar beleuchteten Bahnen absolviert. Und im Gebiet der Serlesbahnen in Mieders unternehmen Familien, Freunde und Paare idyllische Winterwanderungen. Darüber hinaus heben die neue Galtbergbahn in der Schlick 2000 und der neue Stubai Skipass das vielversprechende Angebot auf eine neue Ebene.

TreffpunktÖsterreich.at



Nürnberger Christkindlesmarkt

29.11. - 24.12.2024, Nürnberg
1628 erstmals erwähnt, werden in den 180 Holzbuden, dekoriert mit rot-weißem Stoff, bis heute traditionelle Waren wie handgearbeiteter Weihnachtschmuck und kulinarische Leckereien angeboten.



Lauschaer Kugelmarkt

30.11./01.12. & 07./08.12.2024, Lauscha
Im Zentrum von Lauscha findet man den traditionellen Markt mit einer großen Auswahl an handgefertigtem Christbaumschmuck und Original Lauschaer Glaskunst.



Der Nördliche Schwarzwald ist Teil einer der beliebtesten Urlaubsdestinationen Deutschlands – dem Schwarzwald – und erstreckt sich westlich der Landeshauptstadt Stuttgart und südlich von Pforzheim. Egal ob für einen aktiven Urlaub, einen erholsamen Wellness-Kurztrip oder einen spontanen Tagesausflug zu den Hot-Spots – die abwechslungsreiche Naturregion ist mit seinen faszinierenden Naturlandschaften aus Bannwäldern, Schluchten und Mooren, seinen Kulturschätzen, kulinarischen Spezialitäten und Wellnessauszeiten ein ideales Ziel für Naturliebhaber, Erholungssuchende, Familien & Co. Auf einer Gesamtfläche von 2.339 Quadratmeter bietet die Region eine breite Auswahl für Wanderer. Mit viel Abwechslung genießen sie auf Premiumwegen, Augenblicksrunden und Erlebnispfaden den Nördlichen Schwarzwald. TreffpunktDeutschland.de/noerdlicher-schwarzwald



Meeresaquarium Zella-Mehlis

Im Meeresaquarium locken Krokodile, Haie und viele exotische Meeresbewohner rund 400.000 Besucher pro Jahr an. Damit ist der Erlebnispark Thüringens Besuchermagnet Nummer eins.

Beethovenstraße 16, Zella-Mehlis



Erlebnis Ochsenkopf

Schneevergnügen auf 1.024 Metern! Keine 25 Kilometer von Bayreuth entfernt thront hier der sagenumwobene Ochsenkopf als zweithöchster Berg im Fichtelgebirge.

TreffpunktDeutschland.de/ochsenkopf



Rothenburg ob der Tauber und Weihnachten sind eins. Neben Nürnberg, Dresden und Bautzen zählt der Rothenburger Reiterlesmarkt zu den ältesten in Deutschland. Mit all seinen liebevoll dekorierten Buden und lebendigen Traditionen ist dieser Markt jedes Jahr ein Höhepunkt der Adventszeit für Gäste. Ganz Rothenburg ob der Tauber erstrahlt, wenn der Reiterlesmarkt seine Pforten öffnet.

Der Ferienpark am Plauer See.



FERIENPARK LENZ



Foto: stock.adobe.com - Angelov

URLAUB

für die ganze Familie

- im Herzen der Mecklenburgischen Seenplatte
- rund 30 traumhafte Ferienhäuser für 2 bis 12 Personen
- alle Unterkünfte sind hochwertig gestaltet und ausgestattet

www.ferienpark-lenz.de

Plauer Seeblick | 17213 Malchow
Tel. 0152 08529030 | urlaub@ferienpark-lenz.de



© Gemeinde Heiligenberg

Heiligenberg

Die Sonne über dem Bodensee. Zu jeder Jahreszeit findet dieser Slogan seine Berechtigung. Selbst wenn das Seeufer noch nebelverhangen ist, liegt das Hochplateau Heiligenberg meist schon wieder eingetaucht in strahlendem Sonnenschein mit einmaligem Blick über den Bodensee bis hin zu den Alpen. Wahrzeichen des Ortes ist das Schloss der Fürsten zu Fürstenberg, das Renaissance-Juwel mit seinem berühmten Rittersaal. Ein weiteres bedeutendes und sehenswertes Schmuckstück ist die Wallfahrtskirche im Heiligenberger Ortsteil Betenbrunn. Die umfangreichen Rad- und Wanderwege rund um den Heiligenberg bieten die perfekten Bedingungen für Spaziergänger, Wanderer, Walker, oder Radfahrer. Genießen Sie einen historischen Ortsrundgang in Heiligenberg.

TreffpunktDeutschland.de/heiligenberg



Weinberg, Hagnau am Bodensee
© Patrick Dunst

Hagnau am Bodensee

Zwischen Weinbergen und See ist das Leben schön. Die Hagnauer wissen das. Und sie teilen dieses besondere Lebensgefühl mit ihren Gästen. Die freundliche Seegemeinde ist ein außergewöhnliches Urlaubsziel. **TreffpunktDeutschland.de/hagnau-am-bodensee**



© Gemeinde Deggenhausertal

Deggenhausertal

Der Luftkurort Deggenhausertal liegt mit seinen bezaubernden Wiesentälern und sonnigen Talauen inmitten der blühenden Natur entlang der Deggenhauser Aach und des Rotachtals. **TreffpunktDeutschland.de/deggenhausertal**



© TIFN / Marius Hartinger

Friedrichshafen

Die Stadt der Pioniere – mit Blick auf die Alpen und umgeben von Apfelbäumen bietet Ihnen Friedrichshafen einzigartige Erlebnisse für Ihre Auszeit am Bodensee. Hier können Sie den Zeppelin hautnah erleben. **TreffpunktDeutschland.de/friedrichshafen**



© TIFN Foto Stefan Trautmann

Zeppelin Museum

In der denkmalgeschützten Bauhaus-Architektur des Zeppelin Museums sind die weltweit größte Sammlung zur Geschichte der Luftschiffahrt und eine umfangreiche Kunstsammlung multimedial ausgestellt. **Seestraße 22, Friedrichshafen**



Bodensee Weihnacht Friedrichshafen

29.11. bis 22.12.2024

© Stadt Friedrichshafen

Ein gemütliches Weihnachtsmarkt-Hüttendorf mit Bodensee-Panorama und Alpensicht erwartet die Besucher der Bodensee-Weihnacht. Besonderheiten sind der große geschmückte Weihnachtsbaum mitten im Hüttendorf, die lebensgroße Krippe sowie die große Glühwein-Weihnachtspyramide.



Do 31
© Dornier Museum Friedrichshafen

Dornier Museum

Riesige Flugboote, nostalgische Passagiermaschinen und spannende Exponate aus der Raumfahrt lassen den Besuch im Dornier Museum Friedrichshafen am Bodensee zu einem einmaligen Erlebnis werden. **Claude-Dornier-Platz 1, Friedrichshafen**



© Schulmuseum Friedrichshafen

Schulmuseum

Am Ufer des Bodensees gelegen, bietet das Schulmuseum Friedrichshafen einen spannenden Streifzug durch die Geschichte der Schule in Deutschland. Herzstück der Ausstellung bilden drei original eingerichtete Klassenzimmer. **Friedrichstraße 14, Friedrichshafen**



© Tourist-Information
Hagnau am Bodensee

Hagnauer Adventszauber

30.11./01.12.2024, Hagnau
Für Speis und Trank ist in unterschiedlichsten Varianten gesorgt. Zudem werden Kunst, Schmuck, Geschenkartikel, Advents-/Weihnachtskarten, Adventskränze und -Gestecke sowie die traditionellen Linzertorten der Hagnauer Väter angeboten.



© Gemeinde Heiligenberg

Heiligenberger Weihnachts- und Adventsmarkt

08.12.2024, ab 11 UHR
Künstler, Privatpersonen, Vereine und Institutionen stellen im Bürgerhaus „Sennhof am Schloss“ eine breite Palette an Weihnachts- und Adventsartikeln aus. Auch für das leibliche Wohl ist gesorgt.



Bunte Blätter oder lieber dicke Schneeflocken? Hexen oder Weihnachtsmänner? Kürbis oder Mandeln? Die HALLOWinter-Saison ist für alle Gäste, die sich nicht entscheiden wollen und eine außergewöhnliche Kombination erleben möchten. Auch in dieser Jahreszeit vereint der Europa-Park wieder Vielfalt mit Liebe zum Detail und zeigt das durch ein attraktives und innovatives Angebot für die ganze Familie. Gäste jeden Alters dürfen sich auf ein abwechslungsreiches Showprogramm und über 100 Attraktionen freuen. An warmen Herbsttagen können sie sich beispielsweise in der Wasserachterbahn „Poseidon“ abkühlen oder sich den Wind bei einer Fahrt mit dem Multi Launch Coaster „Voltron Nevera powered by Rimac“ um die Nase wehen lassen. Auch an trüben Wintertagen erleben die Besucher Spannung und Spaß. Im „Magic Cinema 4D“ zum Beispiel begleiten sie den Visionär Nikola Tesla bei seinen bahnbrechenden Experimenten zur Elektrizität im ausgehenden 19. Jahrhundert.

Ganzjährig lädt die Wasserwelt Rulantica mit einem 37.200 m² großen Innenbereich zum spritzigen Vergnügen ein. Zahlreiche Rutschen und Attraktionen sorgen für Wasserspaß, so beispielsweise die größte Speed-Rutsche Europas „Vikingløp“. Erwachsene können es sich im exklusiven Ruhe- und Saunabereich „Hyggedal“ gemütlich machen. **Europa-Park, Rust**



TreffpunktDeutschland Newsletter ABONNIEREN UND GEWINNEN

Einmal im Monat stellt die TreffpunktDeutschland-Redaktion einen Newsletter zusammen. Aktuelle touristische Themen, neue Orte und Regionen, aktuelle Eventhighlights und vieles mehr werden Sie hier finden. Zweimal im Jahr verlosen wir, unter allen Newsletter-Abonnenten, tolle Preise. Für Herbst/Winter 2024/25 haben wir einen ganz besonderen Preis für Sie:

Das gibt es zu gewinnen 5 x 2 EHRENKARTEN FÜR DEN EUROPA-PARK

Einfach bis zum 31.03.2025 Newsletter abonnieren unter www.TreffpunktDeutschland.de/newsletter

Der Rechtsweg ist ausgeschlossen.



MEHR ALS 50 REISEMAGAZINE GIBT ES ONLINE



**TreffpunktDeutschland.de/
reisemagazine**

Ihr Ort das nächste Mal mit dabei! AUSGABE FRÜHLING/SOMMER 2025

Wenn Sie mit Ihrem Ort in den nächsten Ausgaben unserer Reisemagazine WILLKOMMEN IN DER REGION... mit redaktionellen Artikeln dabei sein möchten, dann senden Sie uns Texte und Fotos per E-Mail an d.danitz@wittich-forchheim.de. Diese werden wir dann je nach Platz in unseren Reisemagazinen **kostenlos** veröffentlichen. Oder nutzen Sie das Formular auf dieser Seite:

www.TreffpunktDeutschland.de/mitmachen-reisemagazin



Das perfekte Werbeumfeld IHRE ANZEIGE DAS NÄCHSTE MAL DABEI

Verteilt werden unsere Reisemagazine kostenlos über die Tourismusämter, Übernachtungsbetriebe und Freizeiteinrichtungen vor Ort. Durch die fokussierte Verteilung an die Interessengruppen und die informativen redaktionellen Beiträge können Sie hier kostengünstige zielgerichtete Anzeigen schalten ohne Streuverlust. Die Reisemagazine erscheinen im Frühjahr und Herbst. **Wenn Sie Interesse haben, dann kontaktieren Sie uns:**



Andrea Kossowski
a.kossowski@wittich-forchheim.de
09191 723258

Susanne Emmert-Deuerlein
s.emmert-deuerlein@wittich-forchheim.de
09191 723263



IMPRESSUM Treffpunkt Deutschland WILLKOMMEN IN DER REGION... ist ein unabhängiges Reisemagazin. Die veröffentlichten Artikel basieren auf zugesandte Artikel der jeweiligen Tourismusbüros und touristischen Partnern und müssen nicht die Meinung des Verlages widerspiegeln. Alle Angaben sind ohne Gewähr. Herausgeber: LINUS WITTICH Medien KG, Peter-Henlein-Straße 1, 91301 Forchheim, Telefon 09191 72320, Geschäftsführer: Christian Zenk Redaktion: Detlef Danitz, Telefon 09191 723239, d.danitz@wittich-forchheim.de Anzeigen: Susanne Emmert-Deuterlein, Telefon: 09191 7232-63, s.emmert-deuerlein@wittich-forchheim.de, Andrea Kossowski, Telefon: 09191 723258, a.kossowski@wittich-forchheim.de. Eine Haftung für die Richtigkeit telefonisch aufgebener Anzeigen kann nicht übernommen werden. Für Anzeigenveröffentlichungen und Fremdbeilagen gelten die Allgemeinen Geschäftsbedingungen wittich.de/agb und die zzt. gültige Preisliste. Für Textveröffentlichungen gelten unsere Allgemeinen Geschäftsbedingungen. Veröffentlichte Artikel und Rubriken, die mit dem Namen eines Verfassers gekennzeichnet sind, müssen nicht die Meinung des Verlages widerspiegeln. Für unverlangt eingesandte Manuskripte oder Bilder kann keine Rücksendung verlangt werden. Nachdruck, Vervielfältigung oder sonstige Verwertung des Inhaltes nur mit schriftlicher Genehmigung des Verlages. Urheberrechtshinweise: Der Inhalt und das Layout dieser Webpräsentation sind urheberrechtlich geschützt. Nachdrucke und sonstige Verwendung jeglicher Art, auch auszugsweise, bedürfen der ausdrücklichen schriftlichen Genehmigung des Verlages.

LINUS WITTICH PRÄSENTIERT

13 KOSTENLOSE REISEMAGAZINE

Entdecke mit TreffpunktDeutschland deine Heimat neu.

UND WAS
MACHEN
WIR ALS
NÄCHSTES?



In unserer Reisemagazin Reihe „WILLKOMMEN IN DER REGION...“ stellen wir Ihnen jeweils einen bayerischen Landkreis und die angrenzenden Landkreise vor. So erhalten Sie touristische Informationen über einen Umkreis von ca. 50 km. Über tausende Tipps zu Regionen, Orten, Sehenswürdigkeiten und Events warten darauf neu entdeckt zu werden.

Unsere 13 gedruckten Reisemagazine liegen zur kostenlosen Mitnahme in vielen Tourismusbüros und Übernachtungsbetrieben der vorgestellten Landkreise aus.

Gerne schicken wir Ihnen die einzelnen kostenlosen Reisemagazine per Post nach Hause.*

**GLEICH
BESTELLEN**

* Einfach unten den QR-Code scannen oder auf www.TreffpunktDeutschland.de/willkommen gehen. Gewünschtes Reisemagazine auswählen und bestellen. Es fallen lediglich Versandkosten an. Solange der Vorrat reicht, also schnell sein!

Über 50 ePaper Reisemagazine warten darauf kostenlos heruntergeladen zu werden.

Für über 50 Regionen gibt es jeweils ein eigenes ePaper Reisemagazine. Die folgenden Regionen können Sie mit TreffpunktDeutschland entdecken:

Aichach, Amberg, Ansbach, Aschaffenburg, Augsburg, Bad Kissingen, Bad Neustadt a.d.Saale, Bad Staffelstein, Bad Tölz, Bad Windsheim, Bad Wörishofen, Bamberg, Bayreuth, Cham, Coburg, Dachau, Dillingen a.d.Donau, Eichstätt, Erding, Erlangen, Forchheim, Fürth, Füssen, Grafenau, Günzburg, Haßfurt, Hof, Karlstadt, Kelheim, Kempten, Kitzingen, Kronach, Kulmbach, Landsberg am Lech, Lindau (Bodensee), Miltenberg, München, Neu-Ulm, Neuburg a.d.Donau, Neumarkt i.d.OPf., Nürnberg, Oettingen, Regensburg, Rosenheim, Roth, Schwandorf, Schweinfurt, Straubing, Tirschenreuth, Traunstein, Weiden, Weißenburg, Wunsiedel und Würzburg.



QR-Code scannen und mit unseren Reisemagazinen Deutschland entdecken!
www.TreffpunktDeutschland.de/willkommen